

MINISTÈRE DE LA CULTURE - DIRECTION DU PATRIMOINE
SOUS-DIRECTION DE L'ARCHÉOLOGIE

Bureau APM : Archéologie urbaine

Logis des Gouverneurs, 25 avenue André-Malraux, 37000 TOURS
tél. : 02 47 66 72 37 - fax : 02 47 20 28 66

ANNUAIRE
DES OPÉRATIONS DE TERRAIN
EN MILIEU URBAIN

1996

TOURS 1997

MINISTÈRE DE LA CULTURE - DIRECTION DU PATRIMOINE
SOUS-DIRECTION DE L'ARCHÉOLOGIE

Bureau APM : Archéologie urbaine

Logis des Gouverneurs, 25 avenue André-Malraux, 37000 TOURS

tél. : 02 47 66 72 37 - fax : 02 47 20 28 66

ANNUAIRE
DES OPÉRATIONS DE TERRAIN
EN MILIEU URBAIN
1996

Informations réunies et présentées par Marie-Christine CERRUTI-DÉROFF

Réalisation des cartes : Corinne Guilloteau

TOURS 1997

SOMMAIRE

Avant-propos.....	p.	5
Projets collectifs de recherche	p.	7
Notices.....	p.	15
Addenda	p.	79
Bibliographie	p.	83
Annexes graphiques.....	p.	87
Index chronologique et thématique	p.	97
Index des termes utilisés dans les notices	p.	117
Index des villes citées.....	p.	133
Index géographique.....	p.	135
Index des noms de responsables	p.	137

AVANT-PROPOS

10 ans après le premier Annuaire, on remarque, cette année encore, l'attachement des archéologues, toutes institutions confondues, pour cet outil. En effet, malgré les multiples autres chroniques, le taux moyen de réponse reste, avec 70,5 %, honorable.

La réalisation de cet *Annuaire* 1996 s'est fait, comme les années précédentes, sur la base des listes de sites fournies par les Services régionaux de l'archéologie, ce qui concerne au total 570 sites : fouilles et sauvetages programmés, sauvetages urgents, sondages, évaluations, prospections, suivis de travaux et opérations liées à des travaux Monuments historiques. Sur les 402 réponses retournées par les responsables d'opération, 345 questionnaires ont été pris en compte et font l'objet de 336 notices -certains questionnaires portant sur un même site ayant été réunis-, 5 questionnaires sont arrivés hors délais ; ils ont été, malgré tout, pris en compte en addenda, sous une numérotation allant de A1 à A5 et intégrés dans les index et annexes graphiques. 57 questionnaires n'ont pu être intégrés : 7 opérations ne concernant pas le milieu urbain, 5 ayant été ajournées, 45 ayant apporté des résultats négatifs.

Afin de compléter l'information sur la recherche urbaine en France, s'ajoutent, hors notice, 6 projets collectifs régionaux ou inter-régionaux.

Comme les années précédentes, il a semblé utile de ne pas sérier sur des critères trop rigides l'inscription des sites dans l'*Annuaire* et de tenir compte de milieux divers qu'ils aient été urbanisés anciennement, récemment ou seulement temporairement. Ainsi les 341 notices de 1996 concernent-elles 158 "villes" dont 25 nouvelles agglomérations.

Nous rappelons aux responsables d'opération que la bibliographie n'est intégrée à l'annuaire que lorsqu'elle porte sur le site concerné par l'annuaire et si la référence est datée de moins de dix ans et complète. Une référence complète nous permettra de nous procurer plus facilement les articles ou ouvrages mentionnés. Toutefois s'il est possible aux auteurs de nous faire parvenir un tiré à part, nous leur en serions très reconnaissants ; en effet certains articles paraissant dans des revues locales sont difficiles à obtenir. En cas d'impossibilité à nous envoyer un tiré à part, nous souhaiterions connaître le diffuseur de ces publications. Cette année, nous avons intégré à la bibliographie les rapports et diplômes.

Depuis 1986, ce sont ainsi 444 "villes" qui ont fait l'objet d'une notice dans l'*Annuaire*, sachant que ce nombre est inférieur à celui des villes touchées par la gestion archéologique. Ce chiffre est malgré tout très représentatif et marque bien d'une année sur l'autre les tendances générales de la recherche archéologique en milieu urbain, avec ses interrogations et ses incertitudes. Ainsi, pour donner un aperçu, mis à part quelques exceptions, on constate une couverture plutôt régulière dans le suivi archéologique des "grandes et moyennes villes" (chefs-lieux de départements et sous-préfectures ; villes moyennes, secondaires dans le réseau actuel, ayant achevé la revalorisation de leur centre historique ou bien dotées d'un P.O.S. ; sites majeurs dont le patrimoine historique est reconnu souvent depuis fort longtemps) où la pression foncière et touristique est forte. On peut donc dire que les 250 villes historiques principales de la métropole -mais le phénomène commence fort heureusement à toucher les départements d'Outre-mer- font l'objet d'une gestion archéologique régulière, institutionnalisée à travers les services régionaux et territoriaux, même si la couverture structurelle est loin d'être satisfaisante au regard des besoins. Se confirme aussi cette année, la tendance, apparue depuis 1991/1992, d'une représentation plus constante et de plus en plus importante d'opérations touchant la nébuleuse d'agglomérations à l'identité, au statut, à la fonction mal définis, mais qui contribue depuis longtemps à la structuration du terroir ou au maillage du territoire français. Ce phénomène révèle un investissement plus important que par le passé des S.R.A., pour ce type d'agglomération mais l'augmentation du nombre des opérations dans ces petites et moyennes villes nécessite la mise en place de nouveaux outils de gestion pour permettre d'évaluer leur potentiel archéologique. Diverses expériences sont cours dans les régions. Le C.N.A.U. et la région Lorraine ont inauguré une série appelée *Esquisse de topographie historique et d'évaluation archéologique*, dont la méthode procède des mêmes concepts que les D.E.P.A.V.F., mais où l'information historique n'est pas aussi développée (Pont-à-Mousson publié et Épinal en voie d'achèvement). En Franche-Comté, le S.R.A., en partenariat avec le département du Jura, tente de couvrir le réseau des petites villes dans le cadre de la carte archéologique ; méthode de classement et traitement de l'information sont directement inspirés des méthodes du C.N.A.U. On citera à titre d'exemple les villes de Saint-Claude et de Poligny. À des fins d'inventaire pour la carte archéologique, le S.R.A. Bretagne a commencé la mise en oeuvre des cartes archéologiques communales de Carhaix-Plouguer, Quimper et Vannes ; le S.R.A. Pays de la Loire tente, lui, de mettre au point une carte archéologique détaillée qui prend en compte l'ensemble du territoire communal de Guérande. D'autres régions essaient à travers des séminaires (S.R.A. Centre), des études thématiques (S.R.A. Poitou-Charentes, Nord-Pas de Calais...) -mais cette liste n'est pas exhaustive - de mettre au point des méthodes pour appréhender, inventorier, évaluer et agir sur ce milieu.

PROJETS COLLECTIFS DE RECHERCHE

Formes et fonctions des habitats groupés protohistoriques

"Habitats protohistoriques du Languedoc occidental et du Roussillon"

Coord. : Daniela Ugolini, Chargée de recherche au CNRS, UMR 6573, Aix-en-Provence

Le projet collectif de recherche a été mis en place en 1995 et a pour but de mieux connaître les habitats protohistoriques du Languedoc occidental et du Roussillon pour la période qui va du VII^e au II^e s. av. J.-C. Le cadre géographique retenu, de l'étang de Thau aux Pyrénées, se justifie par l'unité historique autant que culturelle que l'on a traditionnellement attribuée à cette région, rattachée, de façon presque systématique, au monde ibérique. Les nombreuses fouilles et prospections effectuées depuis plus d'un siècle sur un certain nombre d'établissements protohistoriques - souvent les plus importants de cette zone du Midi - ont fourni une masse considérable de documents (parfois encore conservés et accessibles, mais dispersés, voire inédits) dont l'exploitation raisonnée peut apporter de précieux compléments d'information. De plus, la création et/ou le renouvellement de la base de données sont un préalable incontournable pour l'intégration de ces sites à la réflexion globale, à l'heure où l'avancée de la recherche, la meilleure connaissance des mobiliers et des différents aspects immobiliers invitent à réviser l'approche générale de cette région et de son peuplement.

L'activité du groupe de travail s'articule autour de projets à long terme. Des dossiers par site seront réalisés qui seront autant d'études exhaustives (plans, phases, inventaires des mobiliers, bibliographies) sur les fonds constitués anciennement. Travail de longue haleine, à ce jour un certain nombre de notices ont déjà été rendues alors que d'autres sont en cours.

- Le site de hauteur du Puech-Gayès (Poussan-Montbazin, 34 : découverte et notice de D. Rouquette), n'était pas connu jusqu'ici et semble avoir été occupé pendant une période courte entre la deuxième moitié du VI^e s. et le premier quart ou la première moitié du V^e s. av. J.-C.
- L'important dossier des fouilles effectuées à Mèze (34) en 1988 fera l'objet d'une prochaine publication (D. Rouquette, D. Ugolini, Ph. Columbeau, avec la collaboration de C. Olive) qui mettra à la disposition de la communauté scientifique les premiers résultats sur ce site proche d'Agde, pratiquement inconnu jusqu'ici. Les recherches se poursuivront par l'analyse des observations faites en 1948 et 1968.
- Le traitement du dossier de Mus (Murviel-les-Béziers, 34) est en cours (par F. Mazière) et fera l'objet d'un travail universitaire où il sera fait une place à l'occupation du sol de cette micro-région.
- Les recherches dirigées par C.-A. de Chazelles sur le site de Montlaurès (Narbonne, 11) se sont développées selon deux axes :
 - 1) le recensement des collections issues des fouilles antérieures à 1978 (par C.-A. de Chazelles et D. Ugolini), conservées au Musée archéologique de Narbonne, a permis d'établir un premier bilan de leur contenu ;
 - 2) le programme de prospection thématique sur le territoire (pilote par C.-A. de Chazelles et S. Mauné) a concerné, cette année, une centaine d'hectares et a montré un important semis de petits établissements ruraux se développant autour de l'*oppidum* dès la fin de l'Âge du Fer, alors que l'occupation du sol au cours du premier Âge du Fer, correspondant à la première phase de l'habitat groupé de Montlaurès, apparaît, pour le moment et pour les parcelles explorées, étonnamment pauvre.
- Pour Mailhac (11), E. Gailledrat a complété l'étude du mobilier du Cayla II qui paraîtra prochainement (Tome II de la série *Mailhac*) et a entrepris le relevé topographique systématique des structures visibles du Cayla.
- Dans les Pyrénées Orientales, F. Mazière et J. Abelanet, ont traité plusieurs sites découverts en prospection dont certains ont fait l'objet de sondages limités (Trevillach-Roc Blanc ; Vinça-Lo Castello ; Tautavel-Le Roc de San Marti) qui font apparaître, pour la première fois dans l'arrière-pays montagneux, l'existence, au cours de l'Âge du Fer, de forteresses de hauteur dont la fonction ne peut être clairement déterminée faute de fouilles. Un petit site de plaine (Rivesaltes-Ponts Molls) vient quelque peu étoffer l'occupation du sol le long de la côte.

Le P.C.R. prévoit que, dans certains cas, des prospections thématiques soient ponctuellement organisées autour d'un habitat groupé, lorsque l'avancement des recherches en soulève la nécessité et en met en évidence l'intérêt scientifique. Ainsi, le programme de prospection autour de Montlaurès (pilote par C.-A. de Chazelles et S. Mauné) et celui autour de Mus (par F. Mazière) s'insèrent dans cette démarche, pour une meilleure approche du site principal par rapport à son environnement.

Des opérations transversales en collaboration avec la Carte archéologique nationale (S.R.A.) ont été entreprises pour compléter l'inventaire des sites et pour l'élaboration d'un fichier bibliographique ciblé sur la problématique définie. D'autre part, une action conjointe a été menée afin de recenser la documentation accumulée sur la région par J. Giry (avec sa collaboration, volumineux dossier réalisé par J.-L. Espérou et conservé au S.R.A.).

Parallèlement à l'activité sur les sites, dix cartes de situation au 1/25000e ont été numérisées par F. Rébère et mises à la disposition des membres du collectif pour la réalisation des différents dossiers.

**Les agglomérations secondaires de l'Aquitaine atlantique à l'époque romaine
(I^{er} s. av. J.-C.-V^e s. ap. J.-C.) : fonctions, morphologie et réseaux**

Coord. : F. Tassaux

Ce projet a pour but d'établir un premier bilan de nos connaissances sur les agglomérations secondaires des Pictons, Santons, Lémovices, Bituriges Vivisques, Nitiobroges, Pétrucos, Cadurques, Rutènes et des cités de Novempopulanie, c'est à dire des quatre régions actuelles du grand Sud-Ouest, en les organisant et en les présentant sous la forme d'un atlas informatisé. L'année probatoire 1996 a été consacré, d'une part, à l'élaboration d'une notice type, testée sur un site d'agglomération assurée (Les Bouchauds, Saint-Cybardeaux, Charente - Y. Marion et F. Tassaux) et sur un site d'agglomération incertaine (Le Souquet, Castelnau-Montratier, Lot - C. Barret) et, d'autre part, à l'informatisation de plans normalisés au 1/2000e (sites de Saint-Germain-d'Esteuil, Sanxay et les Bouchauds) et au 1/400e (théâtre de Saint-Germain-d'Esteuil, Sanxay et les Bouchauds). Ces derniers essais ont été l'œuvre de l'Institut de recherches sur l'architecture antique (Pau - C.N.R.S.) ; ils ont nécessité par ailleurs une première campagne de relevés photogrammétriques sur les sites de Barzan, Chassenon et les Bouchauds, indispensables pour la réalisation de l'Atlas (plans au 1/2000e réalisés par A. Carrié, C.R.A.-C.N.R.S., Valbonne).

Le programme de 1997, qui réunit 42 chercheurs, envisage de couvrir l'ensemble des *civitates* des Bituriges Vivisques, des Nitiobroges et des Santons.

Les édifices religieux urbains du haut Moyen Âge en Aquitaine

Coord. : Brigitte Boissavit-Camus

Sites : Aire-sur-l'Adour, Sainte-Quitterie ; Bordeaux, Saint-Seurin ; Limoges, Saint-Martial ; Poitiers, baptistère Saint-Jean.

Participants au groupe de travail : D. Barraud, J.-F. Baratin, B. Boissavit-Camus, C. Bonnet, J. Cabanot, M. Fabioux, J. Guyon, C. Sapin, J.-F. Reynaud, P. Vergain.

Au terme de la deuxième année du programme s'il est encore prématuré d'établir un bilan sur l'architecture religieuse, on signalera cependant quelques acquis à partir du travail couplé d'analyse, de report cartographique, de clarification de la chronologie relative et de l'enregistrement systématique des vestiges. À Saint-Seurin de Bordeaux, réflexion sur les problèmes d'articulation et de circulation entre crypte historique et basilique romane ; l'hypothèse d'un mausolée, voire d'une basilique funéraire, peut être avancée pour la crypte historique. À Aire-sur-l'Adour, la crypte apparaît de plus en plus comme la "pierre d'angle" de l'abbatiale de Sainte-Quitterie. La compréhension des différences de niveaux entre crypte, chœur roman et nef et celle de l'implantation topographique de la crypte (partie liée à l'*arcosolium*) semblent fondamentales pour saisir l'organisation et la genèse de l'édifice roman. À Saint-Jean de Poitiers, l'étude des fondations permet de proposer des états originaux plus en accord avec d'autres plans déjà connus de baptistères paléochrétiens ou mérovingiens, comme celui de Lyon.

Le travail sur l'insertion de ces premiers édifices de culte chrétien dans le tissu urbain n'est pas non plus achevé, mais là aussi quelques acquis peuvent être évoqués. À Saint-Seurin de Bordeaux, le relevé topographique général des vestiges découverts aux abords du site, ainsi que le travail d'analyse de chronologie relative des maçonneries, font apparaître sans ambiguïté la fonction funéraire du site, et ce dès la première moitié du IV^e siècle. À Aire-sur-l'Adour, l'utilisation funéraire du site au haut Moyen Âge ouvre de nouvelles perspectives pour la topographie historique de la ville. À Saint-Jean de Poitiers, l'analyse des vestiges antérieurs à l'époque chrétienne révèle l'existence d'un petit *balneum* de trois pièces, chauffées au moins dans son dernier état, même si on ne sait pas actuellement s'il appartient à une *domus* ou à un petit établissement public. On ne peut désormais exclure qu'un premier état baptismal ait été inséré dans une partie de ce bâtiment antique, alors réaménagé. Toujours sur ce site, les observations réalisées sur les systèmes d'alimentation et d'évacuation des eaux doivent être intégrées à l'échelle du quartier, pour établir la liaison entre baptistère et réseaux urbains : l'évacuation des eaux de la piscine polygonale vers un puisard, au détriment de la conduite maçonnée, révélant peut-être un isolement du bâtiment.

Ce programme d'étude est aussi l'occasion de dresser l'inventaire d'une documentation très dispersée (bibliographie, iconographie, sources archéologiques...), de la compléter par des relevés graphiques et photographiques et par un enregistrement systématique des maçonneries et coupes stratigraphiques encore en place. Au terme du programme, l'objectif est de constituer des dossiers documentaires et scientifiques ordonnés et accessibles au public dans les centres de documentation des DRAC : S.R.A. pour l'Aquitaine, S.R.I./S.R.A. pour le Poitou-Charentes. Dans cette dernière région, un programme commun avec le S.R.I. vise à réaliser une banque de données sur le logiciel Psilog de l'Inventaire.

L'important de notre démarche demeure la méthode utilisée dans la progression des études qui, par la mise en place du "tutorat scientifique" et par un dialogue entre les équipes et les membres du P.C.R.I., a permis de poser la toile de fond des problématiques de chaque site, toile sur laquelle se greffe toute information, qu'elle soit ancienne ou nouvelle. Cette démarche, essentiellement relative et dynamique, permet un va et vient permanent entre détail et compréhension globale. Il s'agit là d'une condition sine qua non tant pour la compréhension des sites que pour la définition des stratégies et celle de leur mise en œuvre.

Enfin, le dernier objectif de ce P.C.R.I. concerne l'amorce d'un dialogue et d'une réflexion commune entre les différents partenaires ayant en charge la conservation et la préservation de ces monuments, en particulier les conservations régionales des Monuments historiques et les propriétaires (municipalités ou État). Cette année, des réunions ont été organisées avec les trois services des Monuments historiques concernés afin, dans un premier temps, de les informer de la démarche, de l'organisation, de l'avancement de nos travaux et de telle ou telle difficulté rencontrée sur le terrain. Au-delà d'une simple prise de contact, il s'agit d'amorcer une réflexion commune sur l'étude et la présentation de ces édifices et de tenter de conjuguer efforts et moyens, sans pour autant que ce cadre de réflexion ne se substitue aux compétences ou missions des uns et des autres. Le rapprochement engagé en 1996, dans un esprit d'ouverture qu'il faut souligner, doit désormais se poursuivre et se concrétiser dans chaque région.

Javols-Anderitum (Lozère)

sous la dir. d'A. Ferdière, C.N.R.S. UMR "Archéologie et territoires", Tours

Un nouveau programme de recherche a été entrepris en 1996 sur la ville romaine de Javols, capitale des Gabales, sous la direction d'Alain Ferdière. Il s'agit d'établir, en quelques années, un document d'évaluation du site, encore mal connu, avec un état des connaissances.

L'équipe constituée intègre Raffaella Pierobon, qui poursuit les fouilles d'un ensemble monumental encore mal identifié.

Dès cette année, une couverture photogrammétrique au 1/1000e (et 1/500e pour le centre de l'agglomération) a été réalisée, elle est destinée à servir de fond de plan aux informations géographiques, topographiques, géologiques, géomorphologiques, historiques et archéologiques recueillies, qui seront traitées en Système d'Informations Géographiques.

Chaque année des fouilles restreintes ou sondages seront réalisés, afin de tenter de répondre, au coup par coup, aux multiples questions que pose encore le site : étendue, chronologie haute et basse, équipement monumental, système de voirie, nécropoles...

Cette année, deux secteurs ont été ainsi testés : à l'ouest du site d'une part, en bas de pente des collines surplombant l'agglomération de ce côté : les vestiges antiques sont ici recouverts de 2 mètres ou plus, de colluvions d'arène granitique. D'autre part, à l'emplacement de l'ancienne église détruite au XIX^e siècle, les sondages étaient destinés à rechercher les traces éventuelles de la première communauté chrétienne du Gévaudan, Javols ayant sans doute été siège épiscopal à partir du IV^e siècle, avant que celui-ci soit transféré à Mende vers le VII^e siècle.

La stratigraphie présente un important hiatus entre le Haut-Empire et le Moyen Âge central ; à l'extérieur, au nord de l'église, des colluvions ont été également mis en évidence, sur près de 2 mètres, et il est important de constater qu'elles contiennent un peu de mobilier apparemment attribuable à La Tène finale, ce qui repose la question de la localisation de la capitale des Gabales de l'Indépendance. Vraisemblablement au Bas-Empire, un bâtiment, dont deux murs perpendiculaires ont été reconnus, est construit, profondément fondé dans des couches de colluvions ; alors que cette construction subsiste encore, on installe à l'intérieur une première sépulture "privilegiée", en caveau maçonné ; une datation ¹⁴C permet de l'attribuer vraisemblablement au milieu du VII^e siècle. Par la suite est installée, tant du côté interne que du côté externe, une série de sépultures en pleine terre, sans mobilier ; une datation ¹⁴C sur l'une d'elles fournit une date autour du milieu du IX^e siècle ; tout ceci laisse envisager une fonction cultuelle à cette édifice. Au-dessus, après un décaissement important, se succèdent des couches, contenant du mobilier attribuable pour l'essentiel au bas Moyen Âge, puis à l'époque moderne, associées à différents états anciens de l'église (flanc nord et bras nord du transept). À l'extérieur, au nord, divers aménagements concernent l'évacuation de l'eau, l'accès à l'église et l'aménagement de la berge du Triboulin.

L'artisanat dans les villes antiques

J.-C. Béal

- Les objectifs

Il s'agit ici de définir la place de l'artisanat en milieu urbain, question, à dire vrai, multiple.

Elle a été agitée d'abord par les historiens de l'économie, dans un débat aujourd'hui séculaire sur les "villes de consommation" : rappelons seulement que, d'un point de vue général, pour M. Finley, "la contribution des industries étaient négligeables" dans l'économie urbaine.

Cependant, la multiplication des découvertes de structures artisanales en milieu urbain invite aujourd'hui à tenter un nouveau bilan, au moins sur une région, à l'heure où, contre la thèse traditionnelle de l'agriculture comme unique source de profit, se développe l'idée que l'activité artisanale, la "manufacture", puisse être une autre voie de l'enrichissement : on pense ici par exemple aux travaux de J.-P. Morel sur l'Italie.

En outre, l'intérêt croissant pour les agglomérations antiques, on s'interroge sur leur poids dans l'économie, et on esquisse au moins un inventaire de leurs productions ; une nouvelle question se pose alors, celle de la place respective des villes et des agglomérations secondaires dans les circuits économiques des régions.

Mais la question de l'artisanat urbain relève aussi de l'architecture et de l'urbanisme. Il faut s'interroger alors sur la nature des structures artisanales urbaines et sur les lieux qu'elles occupent ou qui leur sont dévolus.

On peut s'interroger ainsi sur l'existence de quartiers spécifiques, comme on croit le voir par exemple à Rome et dans certaines villes d'Afrique et d'Asie, à moins que l'artisanat ne soit présent de manière éparse, diffuse dans la ville. On peut se demander si les raisons de salubrité et de sécurité qu'on invoque parfois, ont, ou non, abouti au rejet de certaines activités en périphérie.

Mais on peut chercher également si l'espace artisanal urbain n'est pas un espace convoité, dont, durant les phases de prospérité de la ville, les artisans sont exclus au profit de construction de prestige, quitte à ce qu'ils puissent les réinvestir lors des phases de déclin.

C'est enfin, à travers l'étude de leurs structures de travail, en dur ou non, permanentes ou non, la question de la présence des artisans dans la société qu'on peut aborder, celle de leur reconnaissance sociale : l'artisan-boutiquier, ayant pignon sur rue, existe autrement que l'artisan qui colonise à la sauvette l'abri d'un portique.

- Le cadre géographique et le groupe de chercheurs du P.C.R.

Le cadre géographique du travail est celui de la région Rhône-Alpes, auxquelles nous avons eu l'opportunité d'adjoindre deux villes de Vaucluse. La liste des villes concernées en 1996 est donc la suivante : Alba (07), Feurs (42), Lyon (69), Orange (84), Saint-Paul-Trois-Châteaux (26), Valence (26), Vienne (38).

Pour chacune de ces villes, collaborent au P.C.R. un ou plusieurs chercheurs appelés à y intervenir, auxquels est adjoind un groupe de spécialistes des différents domaines de l'artisanat, et d'étudiants s'engageant dans une recherche sur tel ou tel aspect de l'activité artisanale. Le séminaire du D.E.A. "Mondes anciens" de l'université Lumière-Lyon II a d'ailleurs, en 1996-97, pris un thème de réflexion proche de celui du P.C.R.

Le groupe de chercheurs en 1996 est le suivant : J.-C. Béal, C. Becker, F. Bertrand, K. Bettiga, P. Borgard, L. Brissaud, A. Cochet, E. Delaval, A. Desbat, M. Diaz, J. Dupraz, V. Forest, L. Jacquin, J.-P. Lascoux, A. Le Bot, O. Leblanc, S. Lepetz, J.-M. Mignon, M. Monin, J. Planchon, J.-L. Prisset, E. Rabeisen, P. Réthoré, I. Rodet, H. Savay-Guerraz, P. Valette.

- Les premiers résultats

Au terme de cette première année consacrée à roder une méthode de travail et à commencer l'enregistrement des fiches, il est évidemment trop tôt pour apporter des réponses aux questions évoquées ci-dessus ; il faut attendre d'avoir emmagasiné une documentation plus abondante, joindre l'apport de Vienne, ouvrir le programme à d'autres villes.

On peut au moins noter d'ores et déjà, la variété des cadres topographiques dans lesquels s'implantent les ateliers. Il semble de plus, que la densité de ces implantations soit également variable en fonction des époques. Si cette variation se confirme, la question de la "ville de consommation" devra être posée en d'autres termes.

Topographie urbaine de Gaule méridionale

J. Guyon

Le groupe inter-régional de recherche sur la "Topographie urbaine de Gaule méridionale" a poursuivi en 1996 l'élaboration d'un atlas topographique dévolu à l'étude des principaux chefs-lieux de cités du Midi, des origines jusqu'au début du haut Moyen Âge, qui constitue l'objectif principal de ses travaux.

Le groupe s'est enrichi en 1996 de la collaboration d'O. Ginouvez pour Narbonne, et selon les normes de travail qu'il s'est donné, il a continué à examiner collectivement des feuilles des fascicules en préparation de l'atlas pour Arles, Carpentras, Die, Cavillon, Saint-Paul-Trois-Châteaux et Vienne en particulier. Il a, en outre, mieux défini avec la Sous-direction de l'archéologie du Ministère de la Culture les conditions de publication de l'ouvrage, réalisant pour l'occasion une plaquette de présentation de l'entreprise : objectifs, normes éditoriales et conventions graphiques.

On mentionnera de plus, la publication en 1996, à l'initiative du Service d'archéologie du Conseil général de Vaucluse, d'un atlas de 420 pages intitulé "La maison urbaine d'époque romaine : atlas des maisons de Gaule narbonnaise" qui constitue le volume 6-II des Documents d'archéologie vaclusienne. Cet ouvrage a été réalisé par les membres du projet collectif de recherche, pour présenter, sous forme de fiches normalisées, l'essentiel des maisons urbaines de Narbonnaise, à l'exclusion de celles dont les plans sont trop fragmentaires.

NOTICES

- 1 - AIME (73)
2 - AIX-EN-PROVENCE (13)
3 - AIX-LES-BAINS (73)
4 - ALÉRIA (2B)
5 - ALISE-SAINTE-REINE (21)
6 - ALLONNES (72)
7 - AMBOISE (37)
8 - AMIENS (80)
9 - ANGERS (49)
10 - ANGOULÊME (16)
11 - ANSE (69)
12 - ANTIGNY (86)
13 - ARLES (13)
14 - ARRAS (62)
15 - AUCH (32)
16 - AUTUN (71)
17 - AUXERRE (89)
18 - AUXONNE (21)
19 - AVESNES-SUR-HELPE (59)
20 - BALARUC-LES-BAINS (34)
21 - BEAUMONT-SUR-OISE (95)
22 - BEAUVAIS (60)
23 - BERGERAC (24)
24 - BESANÇON (25)
25 - BLOIS (41)
26 - BORDEAUX (33)
27 - BOULOGNE-SUR-MER (62)
28 - BOURGES (18)
29 - BRAM (11)
30 - BRIVE-LA-GAILLARDE (19)
31 - BRUAY-LA-BUISSIÈRE (62)
32 - CAHORS (46)
33 - CAMBRAI (59)
34 - CARHAIX-PLOUGUER (29)
35 - CASTELNAUDARY (11)
36 - CHÂLONS-EN-CHAMPAGNE (51)
37 - CHALON-SUR-SAÔNE (71)
38 - CHARTRES (28)
39 - CHÂTEAUBLEAU (77)
40 - CHÂTEAUNEUF-DU-RHÔNE (26)
41 - CHÂTEAU-GONTIER (53)
42 - CHÂTEAU-LANDON (77)
43 - CHÂTEAU-THIERRY (02)
44 - CHELLES (77)
45 - CLAMECY (58)
46 - CLERMONT-FERRAND (63)
47 - CLUNY (71)
48 - COLMAR (68)
49 - COMPIÈGNE (60)
50 - CORSEUL (22)
51 - CRÉTEIL (94)
52 - CUSSET (03)
53 - DAX (40)
54 - DIEPPE (76)
55 - DIJON (21)
56 - DOUAI (59)
57 - ELNE (66)
58 - ÉPINAL (88)
59 - ÉVREUX (27)
60 - GISORS (27)
61 - GRENOBLE (38)
62 - GUÉRENDE (44)
63 - HAGUENAU (67)
64 - HERRLISHEIM (68)
65 - HORBOURG-WIHR (68)
66 - JOUARS-PONTCHARTRAIN (78)
67 - JUBLAINS (53)
68 - LA ROCHELLE (17)
69 - LANGRES (52)
70 - LAON (02)
71 - LATTES (34)
72 - LAVAL (53)
73 - LE COUDRAY (28)
74 - LESCAR (64)
75 - LILLE (59)
76 - LILLEBONNE (76)
77 - LIMOGES (87)
78 - LISIEUX (14)
79 - LOCMARIAQUER (56)
80 - LOURDES (65)
81 - LUSIGNAN (86)
82 - LYON (69)
83 - MÂCON (71)
84 - MARMANDE (47)
85 - MARSEILLE (13)
86 - MARTIGUES (13)
87 - MELUN (77)
88 - METZ (57)
89 - MIRECOURT (88)
90 - MONTBÉLIARD (25)
91 - MONTFERRAND (11)
92 - MONTLHÉRY (91)
93 - MONTMORENCY (95)
94 - MONTELLIER (34)
95 - MONT-BEUVRAY (71)
96 - MOULINS (03)
97 - NAINTRÉ (86)
98 - NANCY (54)
99 - NARBONNE (11)
100 - NEVERS (58)
101 - NÎMES (30)
102 - NIORT (79)
103 - NOYON (60)
104 - OLORON-SAINTE-MARIE (64)
105 - ORANGE (84)
106 - ORLÉANS (45)
107 - PARIS (75)
108 - PARTHENAY (79)
109 - PERPIGNAN (66)
110 - PITRES (27)
111 - POITIERS (86)
112 - PROVINS (77)
113 - QUIMPER (29)
114 - RAMBOUILLET (78)
115 - REDON (35)
116 - REIMS (51)
117 - REZÉ (44)
118 - RIBEAUVILLÉ (88)
119 - ROANNE (42)
120 - ROCHEFORT (17)
121 - RODEZ (12)
122 - ROUFFACH (68)
123 - SAINTES (17)
124 - SAINTE-COLOMBE-LES-VIENNE (69)
125 - SAINTE-SAVINE (10)
126 - SAINT-AVOLD (57)
127 - SAINT-BERTRAND-DE-COMMINGES (31)
128 - SAINT-CLAUDE (39)
129 - SAINT-DENIS (93)
130 - SAINT-LÉONARD-DE-NOBLAT (87)
131 - SAINT-MAIXENT-L'ÉCOLE (79)
132 - SAINT-MARCEL (36)
133 - SAINT-MARCEL (71)
134 - SAINT-MARTIN-LA-SAUVETÉ (42)
135 - SAINT-MAXIMIN-LA-SAINTE-BAUME (83)
136 - SAINT-MIHIEL (55)
137 - SAINT-OMER (62)
138 - SAINT-PAUL-TROIS-CHÂTEAUX (26)
139 - SAINT-PIERRE (972)
140 - SAINT-RÉMY-DE-PROVENCE (13)
141 - SAINT-ROMAIN-EN-GAL (69)
142 - SAINT-YRIEIX-LA-PERCHE (87)
143 - SALINS-LES-BAINS (39)
144 - SARREBOURG (57)
145 - SENLIS (60)
146 - SOUBISE (17)
147 - SOULTZMATT (68)
148 - STRASBOURG (67)
149 - TARBES (65)
150 - THIONVILLE (57)
151 - TOURCOING (59)
152 - TOURS (37)
153 - TROYES (10)
154 - VAISON-LA-ROMAINE (84)
155 - VALENCIENNES (59)
156 - VANNES (56)
157 - VIEUX (14)
158 - VILLETTELLE (34)

LISTE DES THÈMES GÉNÉRAUX ET RUBRIQUES

VOIRIE, AMÉNAGEMENTS :

- 1 - VOIES
- 2 - ESPACES LIBRES
- 3 - AMÉNAGEMENTS DES BERGES ET VOIES D'EAU
- 4 - AMÉNAGEMENTS DU RELIEF
- 5 - FRANCHISSEMENTS
- 6 - ADDUCTIONS D'EAU
- 7 - COLLECTEURS, EVACUATIONS

STRUCTURES DÉFENSIVES ET MILITAIRES :

- 8 - SYSTEME DEFENSIF URBAIN
- 9 - STRUCTURES FORTIFIEES
- 10 - GARNISONS, CASERNEMENTS

CONSTRUCTIONS CIVILES :

- 11 - ESPACES PUBLICS AMENAGES
- 12 - POUVOIR CIVIL, JUSTICE
- 13 - EDUCATION, CULTURE
- 14 - SANTE
- 15 - SPECTACLE, SPORT
- 16 - BAINS
- 17 - COMMERCE, ECHANGES
- 18 - HABITAT PRIVE

ÉDIFICES RELIGIEUX :

- 19 - CULTES PAIENS
- 20 - EDIFICES CULTUELS CATHOLIQUES
- 21 - BATIMENTS CONVENTUELS OU MONASTIQUES
- 22 - BATIMENTS ECCLESIASTIQUES
- 23 - CULTES AUTRES QUE CATHOLIQUE

FUNÉRAIRE :

- 24 - NECROPOLES ET CIMETIERES

PRODUCTION :

- 25 - ARTISANAT
- 26 - AGRICULTURE, ELEVAGE
- 27 - INDUSTRIE
- 28 - EXTRACTION

DÉCOUPAGE CHRONOLOGIQUE

Par convention, il a été décidé de respecter les limites chronologiques et les intitulés suivants :

- AVANT-50 : avant la conquête de César
- HAUT-EMPIRE : -50 au 3ème quart du IIIe siècle
- BAS-EMPIRE : de la fin du IIIe siècle à la fin du Ve siècle
- HAUT MOYEN ÂGE : VIe-Xe siècle
- MOYEN AGE : XIe-XIIIe siècle
- BAS MOYEN AGE : XIVe-XVe siècles
- MODERNE : du XVIe siècle à la moitié du XIXe siècle
- INDUSTRIEL : depuis 1850

1.--- AIME (73) - Rhône-Alpes

Grande-Rue, immeuble Ligeon
ÉVAL + BÂTI - 2 semaines, 2 fouilleurs
Brigitte de SURY

2 - Espaces libres

Jardin 48 m² (sondage négatif). *XVIIIe-XXe s.*

4 - Aménagements du relief

Soutènement de voirie. *XVe-XVIIIe s.*

18 - Habitat privé

Caves. *XVe-XXe s.*

29 - Résumé

Cette opération a permis d'observer une galerie de soutènement de voirie et des caves (XVe-1730).

2.--- AIX-EN-PROVENCE (13) -

Provence-Alpes-Côte d'Azur
Rue du Petit-Barthélemy, Z.A.C.

Sextius-Mirabeau

SP - 13 semaines, 500 m², 8 fouilleurs
(Cf. Annuaire 1994, notice 7)
Nuria NIN

1 - Voies

Voie empierrée avec fossé de drainage et allée latérale en sable (margine). Ornières. *Ier-IIIe s.*
Voie empierrée. *Époque moderne.*

7 - Collecteurs, évacuations

Voie empierrée avec fossé de drainage. *Ier-IIIe s.*

24 - Nécropoles et cimetières

Nécropole avec tombes à incinération, sépultures à inhumation, pleine terre. Sépulture à inhumation de périnataux en pleine terre et en amphore de Bétique. Petits édicules funéraires. Enclos funéraire. Stèle anépigraphie. Dépôt à libation. *Ier-IIIe s.*

25 - Artisanat

Dépotoirs de faune indiquant un artisanat de la pelleterie, de la tabletterie et de la boucherie (charcuterie). *Ier-IIIe s.*

26 - Agriculture, élevage

Espaces agricoles avec fossés de drainage. Aires cultivées. *Antiquité-Époque moderne.*

29 - Résumé

Le long de la voie antique de Marseille (*via Aquensis*), s'installe une nécropole relativement organisée (bâtiments et enclos funéraires). Cette nécropole a livré des sépultures à incinération (dépôts secondaires), des inhumations d'adultes et surtout de périnataux (espaces privilégiés). Autour, l'espace est mis en culture et drainé par un réseau de fossés. La constitution d'une zone de dépotoirs domestiques et artisanaux indique une chaîne d'activités liées à la consommation, l'abattage et l'exploitation des animaux (bœuf, porc, chevaux, mulets). À l'époque moderne, présence d'une voie et de champs mis en culture.

3.--- AIX-EN-PROVENCE (13) - Provence-

Alpes-Côte d'Azur
Rue Peyresc, palais Monclar

SP - 8 semaines, 400 m², 8 fouilleurs
(Cf. Annuaire 1994, notice 5)
Nuria NIN

1 - Voies

Fossé peut-être lié à un niveau de voie. *Antérieur au Ier s.*

Tracé du *cardo maximus*. *Époque impériale, peut-être antérieure.*

7 - Collecteurs, évacuations

Collecteur public du *cardo maximus*. Quatre égouts domestiques. *Antique.*
Égout. *Époque moderne.*

11 - Espaces publics aménagés

Portiques liés au *cardo maximus*. *Antique.*

18 - Habitat privé

Fragment de mur et égouts domestiques témoignant de l'occupation d'une *insula* en rive nord du *cardo maximus*. *Antique.*

Fragments de murs peut-être liés à de l'habitat. *Époque médiévale.*

25 - Artisanat

Mobilier attestant de la présence d'une officine de potier : dépotoir de céramique à pâte claire. *Époque augustéenne.*

29 - Résumé

Cette opération a permis la mise au jour d'un fossé augustéen, peut-être en relation avec un état ancien du *cardo maximus*. Celui-ci est pourvu de portiques, à l'époque impériale. Présence d'un collecteur à peu près axé sur la rue. Mise en évidence de vestiges d'habitats antique et médiéval (XIIIe s.) ainsi que de la voirie moderne (XVIIIe siècle) : chaussée caladée et égout. Ces vestiges ont été détruits.

4.--- AIX-EN-PROVENCE (13) - Provence-

Alpes-Côte d'Azur

Rue Villevieille, Z.A.C. Sextius-Mirabeau, parcelles AN 8, 9, 11

ÉVAL - 4 semaines, 1200 m², 3 fouilleurs
(Cf. Annuaire 1994, notice 7)
Nuria NIN

4 - Aménagements du relief

Création d'une terrasse d'environ 4 à 5 mètres de hauteur. *Époque moderne.*

12 - Pouvoir civil, justice

Deux glacières. *Fin XVIIe s.*

26 - Agriculture, élevage

Espaces extérieurs aux villes antique, médiévale et moderne, mis en culture pendant l'Antiquité.

29 - Résumé

Répertoriées comme les glacières du Pré-Bataillé, ces deux équipements ont été construits par la ville d'Aix-en-Provence à la fin du XVIIe siècle, pour l'approvisionnement en glace de l'agglomération. Ces glacières entrent, par leur capacité évaluée à près de 500 m³, dans la catégorie des glacières dépôts. De forme cylindrique, elles mesurent, hors tout, 10 mètres de diamètre pour une hauteur restituée de 10 mètres (diamètre intérieur 7 m pour 8 à 9 m de hauteur utile). Leur chemisage est en pierres calcaire liées au mortier de chaux. De la coupole, dite en cape de four, ne subsiste que le départ de l'extrados. L'accès au puits ouest s'effectuait, depuis le nord, par un petit bâtiment faisant office de sas. Ces vestiges entièrement dégagés, ont été détruits.

5.--- AIX-EN-PROVENCE (13) - Provence-

Alpes-Côte d'Azur

Traverse Thibaut

SU - 1 semaine, 300 m², 3 fouilleurs
Nuria NIN

1 - Voies

Mise au jour de ce qui pourrait être une aire de passage entre deux ensembles gallo-romains. *Ier-IIIe s.*

7 - Collecteurs, évacuations

Collecteurs privés. *Ier-IIIe s.*

17 - Commerce, échanges

Structures bâties interprétées comme de possibles aires d'entrepôt. *Ier-IIIe s.*

18 - Habitat privé

Aménagements liés à de l'habitat (?). *Ier-IIIe s.*

29 - Résumé

Mise au jour de structures bâties qui laissent voir deux ensembles séparés par une aire de circulation (privée ? publique ?). L'ensemble septentrional s'apparente à un entrepôt. La destination de l'ensemble méridional reste plus difficile à déterminer : habitation (?).

6.--- AIX-LES-BAINS (73) - Rhône-Alpes**Rue du Casino**

SU - 2 semaines, 38 m², 3 fouilleurs
Anne-Claude REMY

18 - Habitat privé

Habitat. *Ier-IIe s.*

29 - Résumé

L'ensemble du site n'a fourni qu'une faible quantité de données. Seuls deux murs parallèles sont conservés. Cette zone a connu de nombreuses perturbations lors des constructions du XIXe siècle. Les vestiges découverts ont permis de repousser les limites connues de l'occupation antique à Aix-les-Bains.

7.--- AIX-LES-BAINS (73) - Rhône-Alpes**Saint-Hyppolite, parking des Thermes nationaux**

SU - 3 semaines, 100 m², 3 fouilleurs
Opération achevée
Dominique LALAI

7 - Collecteurs, évacuations

Caniveau, drain, puisard. *IVe s.*

18 - Habitat privé

Bâtiment dont l'utilisation est indéterminée, avec dispositifs d'assainissement : caniveau, drain, puisard. *IVe s.*

24 - Nécropoles et cimetières

Nécropole présentant plusieurs périodes d'inhumations. Les plus récentes peuvent être rattachées à la présence d'une ancienne église, devenue prieuré, dont l'emplacement supposé est situé à proximité (XIIe-XIVe s.). Présence de tombes en pleine terre avec ou sans coffrage de bois et de coffres maçonnés ou en pierres sèches. *Haut Moyen Âge-XIIIe/XIVe s.*

29 - Résumé

Les datations radiocarbone en cours, viendront préciser les périodes de fonctionnement de la nécropole.

8.--- ALÉRIA (2B) - Corse**Lieu dit Palazzu, parking d'Aléria**

ÉVAL - 4 semaines, 400 m linéaire,
3 fouilleurs
Eric LLOPIS

4 - Aménagements du relief

Un mur de soutènement. *IIIe-IIe s avant J.-C.*
Recreusement du vallon. *Ier s. avant J.-C.*

18 - Habitat privé

Occupation et toiture effondrée d'habitation (?). *IIIe-IIe s. avant J.-C.*

Fondations de mur de bâtiment extra-muros. *Ier-IIe s. après J.-C.*

Habitation : élévation et sol en terre. *Ile s. après J.-C.*

24 - Nécropoles et cimetières

Nécropole avec enclos funéraires quadrangulaires. Caisson maçonné (briques) avec voûte en encorbellement. Incinération. Inhumation. Fosse commune. Inscription funéraire en grecque. *IVe s. après J.-C.*

29 - Résumé

Les sondages portant sur un secteur extra-muros de la ville antique ont permis de repréciser l'existence d'une nécropole. Certaines sépultures sont disposées au sein d'enclos funéraires quadrangulaires. Les éléments de datation situent cette nécropole au IVe siècle après J.-C. Plus en aval, au creux du vallon actuel, sous un épais remblai (colluvionnement), ont pu être repérés des aménagements du début de notre ère, tels des fondations de murs et le recreusement du vallon. Enfin, au plus profond des tranchées, sur le sable naturel, un premier niveau d'occupation surmonté de sa démolition (toiture effondrée) ainsi que les restes d'une terrasse, peuvent être datés de la période préromaine.

9.--- ALISE-SAINTE-REINE (21) -

Bourgogne

Chemin des Bains, hôpital

ÉVAL - 3 jours, 24 m², 1 fouilleur

Opération achevée

Valérie RENARD

4 - Aménagements du relief

Un mur de soutènement de terrasse. *XVIIIe s., voire antérieur au XVIIe s. (?)*.

29 - Résumé

Malgré la pauvreté des découvertes, cette campagne de sondages a permis de faire un premier bilan sur cet établissement hospitalier, fondé au XVIIe siècle sur le mont Auxois. Il présente une double particularité ; en effet, il possède un patrimoine immobilier et mobilier très riche, ainsi que des archives intactes. Ce témoin exceptionnel et privilégié, mériterait d'être exploité et préservé afin d'améliorer notre connaissance du patrimoine hospitalier.

10.-- ALISE-SAINTE-REINE (21) -

Bourgogne

En Curiot, parcelles 25 à 29

FP - 17 semaines, 200 m², 15 fouilleurs

(Cf. Annuaire 1995, notice 5)

Fabienne CREUZENET

8 - Système défensif urbain

Rempart de type *murus gallicus*, remanié à la période gallo-romaine. *Ier s. avant J.-C.-gallo-romain.*

18 - Habitat privé

Habitat en pierres sèches. Cour. Foyer en argile. *La Tène D2.*

29 - Résumé

La campagne 1996 a permis de dégager le plan de l'habitat de La Tène D2. Celui-ci s'étage sur le roc et l'arrière du rempart. Il s'organise autour d'une cour centrale. Quatre maisons au moins ont

été dégagées, elles sont fondées sur des murets en pierres sèches. Quant au rempart, le sondage a montré que seule la partie interne est conservée, tandis que la partie en élévation a été remaniée plusieurs fois à la période gallo-romaine et à la période médiévale.

Bibliographie : CREUZENET 1996.

11.-- ALLONNES (72) - Pays de la Loire

La Forêterie

FP - 10 semaines, 200 m², 30 fouilleurs
(Cf. Annuaire 1995, notice 6)
Poursuite de l'opération prévue en 1997
Katherine GRUEL

4 - Aménagements du relief

Terrasse. *Ile-IIIe s.*

19 - Cultes païens

Fanum romano-celtique. *1er s. avant J.-C.*
Cella circulaire. *Datation indéterminée.*
Temple à podium, cour entourée d'un quadriportique. *Ile-IVe s.*

12.-- AMBOISE (37) - Centre

Les Châtelliers, VVF

SU - 4 semaines, 300 m², 5 fouilleurs
Opération achevée
Fred CHAMPAGNE

18 - Habitat privé

Dépotoirs. *Début 1er s.*

25 - Artisanat

Trois fours de potiers. *Fin 1er-début Ile s.*

29 - Résumé

L'opération a permis de mettre en évidence un espace d'habitat, abandonné au début du 1er siècle, puis réoccupé, à la fin du 1er siècle, par des fours de potiers inscrits dans un parcellaire fossé.

13.-- AMBOISE (37) - Centre

Les Châtelliers, VVF les Violettes

SURV - 3 jours, 110 m linéaire, 2 fouilleurs
Fabrice COUVIN

29 - Résumé

Cette surveillance, motivée par la réalisation d'une tranchée d'enfouissement de câble EDF (largeur 40 cm), a permis d'observer un fossé comblé dans la première moitié du 1er siècle après J.-C.

14.-- AMBOISE (37) - Centre

Parvis de l'église Saint-Florentin

ÉVAL - 2 semaines, 40 m², 2 fouilleurs
Opération achevée
Fred CHAMPAGNE

8 - Système défensif urbain

Mur d'enceinte de la ville et archère. Le manque de mobilier ne permet pas une datation précise.
Moyen Âge.

11 - Espaces publics aménagés

Place publique revêtue d'un léger cailloutis. *1892.*

18 - Habitat privé

Maison particulière et hôtel, puits, latrines, détruits en 1892.

29 - Résumé

Vers la fin du XV^e siècle, la base du mur d'enceinte intra-muros, est noyée jusqu'au sommet de l'archère, sous un important remblai.

15.-- AMBOISE (37) - Centre

Rue du Petit-Bonheur, les Châtelliers

SU - 3 semaines, 120 m², 3 fouilleurs
Opération achevée
Fred CHAMPAGNE

18 - Habitat privé

Fosses rectangulaires réutilisées en dépotoir. *1er quart 1er s.*

25 - Artisanat

Rejet d'une activité métallurgique (fer) dans un fossé parcellaire. *1er quart 1er s.*

16.-- AMIENS (80) - Picardie

Angle des rues Milleraye et Duminy

ÉVAL - 1 jour, 1000 m², 1 fouilleur
Annick DUBOIS

18 - Habitat privé

Habitations (?). Jardins (?). Un silo.

29 - Résumé

Trois tranchées ont été effectuées. Elles ont permis de mettre au jour des niveaux romains (1er-IIe s.) conservés sur environ 1 mètre de profondeur au maximum. Un silo a été observé. Les fonctions d'habitation et de jardin sont à vérifier.

17.-- AMIENS (80) - Picardie

Église Saint-Germain-l'Écossais

SOND - 1 semaine, 5 m², 1 fouilleur
Annick DUBOIS

20 - Édifices culturels catholiques

Église paroissiale.

29 - Résumé

Les sondages ont été effectués aux pieds des murs porteurs de l'édifice afin de connaître l'épaisseur et la nature de celui-ci. De nombreux ossements humains, notamment d'enfants, et quelques sépultures, ont été observés.

18.-- AMIENS (80) - Picardie

Place Notre-Dame, bas parvis

ÉVAL - 4 semaines, 4 fouilleurs
Annick DUBOIS

18 - Habitat privé

Deux éléments de demeures datées du Bas-Empire. *IIIe s.*
Une *domus* du Bas-Empire. *IIIe-IVe s.*
Fosses-dépotoirs. *Xe-XIIe s.*
Jardins. *XIIe-XIVe s.*
Caves. *XIVe-XVe s.*

29 - Résumé

Des fragments de deux demeures ont été observés. Grâce à la découverte d'un vaisselier, elles peuvent être datées du Bas-Empire. Une *domus* à péristyle, datée, elle aussi, du Bas-Empire, les a remplacées. L'époque médiévale est représentée par de nombreuses fosses-dépotoirs qui ont livrées des ensembles céramique et faunique importants, ainsi que par des caves des XIVe-XVe siècles.

19.-- AMIENS (80) - Picardie

Place Notre-Dame, chantier de "l'Ange-d'Or"

ÉVAL - 3 semaines, 20 m², 4 fouilleurs
Éric BINET

7 - Collecteurs, évacuations

Caniveau en bois. *IIIe s après J.-C.*

18 - Habitat privé

Domus (?). Maison de marchand possible. *Ier-IVe s.*

Silo. Four domestique. *Ier s.*

Cour. *IIe-IVe s.*

Cave. *IIIe, IVe s.*

Hypocauste. *IVe s.*

29 - Résumé

Ce sondage a été réalisé dans le cadre d'un projet immobilier. Bien que d'une très faible surface, il a livré de nombreux éléments permettant, d'ores et déjà, d'estimer avec précision le type de structures ainsi que l'épaisseur de la stratigraphie présentes dans ce secteur sensible de la ville.

20.-- AMIENS (80) - Picardie

Rue Pingré, Saint-Germain 2

SOND - 3 semaines, 2 fouilleurs

(Cf. Annuaire 1994, notice 16)

Opération achevée

Luc WOZNY

1 - Voies

Rue : craie, silex. *XIe-XVIIe s.*

7 - Collecteurs, évacuations

Égout. *IIIe s. après J.-C.*

8 - Système défensif urbain

Vestiges d'un mur imposant dont il ne reste que quelques pierres du libage, la semelle de craie et les négatifs des pieux la soutenant. Ce mur a été repris dans la fortification de la ville antique au IVe siècle. Il n'est pas daté avec précision actuellement. *Antérieur à l'enceinte du IVe s.*

29 - Résumé

Le tracé nord de la muraille du Bas-Empire reprend une puissante maçonnerie, localisée en périphérie de la parcelle occupée par l'église Saint-Germain. Les sondages de 1996 ont permis de compléter nos connaissances sur l'amplitude et le plan de cet ensemble antique qui présente une forme quadrangulaire. D'une tour d'angle située au nord-ouest, partent deux murs perpendiculaires, au sud et à l'est, respectivement reconnus sur 20 mètres et 45 mètres de longueur.

21.-- AMIENS (80) - Picardie

Rue Vascosan (8)

ÉVAL - 1 semaine, 10 000 m², 1 fouilleur
Pascal QUEREL

7 - Collecteurs, évacuations

Fossé. *Ier s.*

18 - Habitat privé

Fosse. *Datation indéterminée.*

29 - Résumé

Ce site a été détruit à 95% par des caves modernes (usine de filage XIXe s.). Seuls, un segment de fossé et une fosse ont pu être fouillés partiellement. Le fossé présente un comblement détritique daté du milieu du Ier siècle après J.-C.

22.-- ANGERS (49) - Pays de la Loire

Place de la Visitation (6), imprimerie Siraudeau

SU - 4 semaines, 255 m², 9 fouilleurs
Frédéric GUÉRIN

2 - Espaces libres

Terrain vague ou jardin. *IIIe-XIXe s.*

6 - Adductions d'eau

Canalisation. *Ier s.*

18 - Habitat privé

Structure légère sur poteaux et sablière basse. *Fin Ier s. avant J.-C.*

Solins de schiste ardoisier. *1ère moitié Ier s. après J.-C.*

Habitation type *domus* (?) comprenant trois états successifs. *Milieu Ier s. après J.-C.-1ère moitié IIe s.*

Maisons et cours. *1ère moitié XIXe s.*

24 - Nécropoles et cimetières

Sépulture isolée : adulte en position allongée, tête placée au sud-ouest. *Moyen Âge : haut Moyen Âge (?).*

27 - Industrie

Atelier de carrosserie. *2ème moitié XIXe s.*

Imprimerie. *XXe s.*

28 - Extraction

Carrière (?). *Haut Moyen Âge (?).*

29 - Résumé

Bien que ne portant que sur le tiers du périmètre archéologiquement sensible, la fouille a toutefois permis de révéler une occupation antique de près d'un siècle et demi. Débutant vers la fin du Ier siècle avant J.-C. par l'installation d'une structure légère sur poteaux et sablière basse, l'occupation du site se continue par l'aménagement de solins sur schiste puis par la construction, au milieu du Ier siècle après J.-C., d'un bâtiment de type *domus* (?). Réaménagé à trois reprises, cet habitat ne semble plus occupé à partir de la 2ème moitié du IIe siècle. Libre de construction jusqu'au début du XIXe siècle, le site sera toutefois oblitéré, au haut Moyen Âge, par le creusement d'une carrière (?) puis (?) par l'installation d'une sépulture.

23.-- ANGERS (49) - Pays de la Loire

Rue des Carmes (17, 19), couvent des Carmes

ÉVAL - 3 semaines, 37 m², 2 fouilleurs
Marie-Ève SCHEFFER

18 - Habitat privé

Caves. *XIXe s.*

21 - Bâtiments conventuels ou monastiques

Cour pavée. *XVIe-XVIIe s.*

Couvent. *XVIIe s.*

27 - Industrie

Atelier national de cordonnerie. *XVIIIe s.*

29 - Résumé

Le couvent des Carmes du XIVe siècle, a été partiellement rebâti au XVIIe siècle. Les sondages ont concerné l'aile de la bibliothèque bâtie au XVIIe siècle. Les murs présumés de la bibliothèque ont été arasés au XIXe siècle, jusqu'au niveau des fondations.

24.-- ANGOULÊME (16) - Poitou-

Charentes

Hôpital Beaulieu, îlot 5 SD

ÉVAL - 1 semaine, 15 m², 2 fouilleurs

Nathalie CHEVALIER

- 6 - Adductions d'eau**
Canalisation. *XIXe-XXe s.*
- 7 - Collecteurs, évacuations**
Canalisation. *XIXe-XXe s.*
- 21 - Bâtiments conventuels ou monastiques**
Cour au sein du couvent. Anciens bâtiments du couvent. *XIXe s.*
Canalisation. *XIXe-XXe s.*
- 29 - Résumé**
L'opération a permis de mettre en évidence de la céramique du Ier siècle dans une couche d'épandage. Les murs, les canalisations et les pavements des derniers aménagements du couvent et de l'hôtel-Dieu des moines franciscains ont été observés.
- 25.-- ANSE (69) - Rhône-Alpes**
Place des Frères-Fournet, *castrum* d'Anse
ÉVAL - 2 semaines, 10 m², 1 fouilleur
Marc GUYON
- 6 - Adductions d'eau**
Fontaine et bassins (?). *XVIe-XIXe s.*
- 12 - Pouvoir civil, justice**
Partie de la "Salle d'Anse" : palais de justice. *XVIIIe s.*
- 13 - Éducation, culture**
Pensionnat : cour. *XIXe-XXe s.*
- 18 - Habitat privé**
Foyer. *IVe s.*
Habitation. Hypocauste. *IVe-VIe s.*
Four domestique. Foyer. *Xe-XIIe s.*
Habitation. *XVe-XVIIIe s.*
Cour. *XVIIIe-XIXe s.*
- 29 - Résumé**
L'évaluation montre bien que la stratigraphie est encore en place à l'intérieur du *castrum* d'Anse. Les niveaux Xe-XIIe siècles se trouvent sous une couche de remblais épaisse de 60 centimètres, ceux des IVe-VIe siècles sont à une profondeur de 1 mètre sous les niveaux actuels. L'étude faite sur la faune de la période médiévale, a fourni un nouvel apport à la connaissance de la consommation de viande et de l'élevage régional.
- 26.-- ANTIGNY (86) - Poitou-Charentes**
Le Gué de Sciaux
FP - 3 semaines, 120 m², 30 fouilleurs
Poursuite de l'opération prévue en 1997
Christian RICHARD
- 19 - Cultes païens**
1996 a vu la fouille d'une petite *cella* (4 m x 4 m) et d'un piédestal (2,5 m x 2,5 m). *Ier-fin IVe s. après J.-C.*
- 29 - Résumé**
Le piédestal était originellement orné d'un parement en *opus reticulatum*. Une statuette en bronze, (hauteur : 8 cm, longueur : 12 cm) figurant un lion, a été découverte.

Bibliographie : RICHARD 1989 ; RICHARD 1990a ; RICHARD 1990b ; RICHARD 1991 ; RICHARD 1994 ; RICHARD 1995.
- 27.-- ARLES (13) - Provence-Alpes-Côte d'Azur**
Rue de la Madeleine (23), porte de la Redoute
SU - 8 semaines, 20 m², 4 fouilleurs
Marc HEIJMANS
- 8 - Système défensif urbain**
Porte de l'enceinte augustéenne. *Ier s.*
Bastion. *XVIe s.*
- 29 - Résumé**
L'opération a permis d'observer une porte de l'enceinte augustéenne, remblayée et consolidée au XVIe siècle.
- 28.-- ARLES (13) - Provence-Alpes-Côte d'Azur**
Rue du Sauvage
FP - 2 semaines, 12 m², 3 fouilleurs
Poursuite de l'opération prévue en 1997
Marc HEIJMANS
- 12 - Pouvoir civil, justice**
Édifice public. *Ier s.*
- 16 - Bains**
Thermes. *IVe s.*
- 29 - Résumé**
L'édifice public, de nature indéterminée, a été détruit par l'installation des thermes.
- 29.-- ARLES (13) - Provence-Alpes-Côte d'Azur**
Rue Henri-Dunant, île des Sables, Trinquette
ÉVAL - 1 jour, 20 m², 3 fouilleurs
Opération achevée
Marc HEIJMANS
- 18 - Habitat privé**
Villa suburbaine (?). *Ier-IIIe s.*
- 29 - Résumé**
Les sondages ont montré des traces d'une villa (?) du Haut-Empire.
- 30.-- ARLES (13) - Provence-Alpes-Côte d'Azur**
Rues Paul-Bert, d'Alembert, îlot d'Alembert
ÉVAL - 1 semaine, 10 m², 3 fouilleurs
Marc HEIJMANS
- 7 - Collecteurs, évacuations**
Caniveau. *Époque moderne (?)*.
- 18 - Habitat privé**
Habitation (?) : toiture effondrée. *Haut-Empire*.
- 29 - Résumé**
L'opération a permis d'observer les traces d'une toiture antique effondrée.
- 31.-- ARRAS (62) - Nord-Pas de Calais**
Boulevard de Strasbourg
SOND - 3 semaines, 5 fouilleurs
Alain JACQUES
- 8 - Système défensif urbain**
Courtine en pierres blanches. *XIIe s.*
Une partie du bastion Saint-Nicolas. *XVIe s.*

32.-- ARRAS (62) - Nord-Pas de Calais

Jardin de l'abbaye Saint-Vaast
SOND - 3 semaines, 5 fouilleurs
Alain JACQUES

1 - Voies

Empierrement en silex. *Haut Moyen Âge.*

7 - Collecteurs, évacuations

Fosses et fossés. *Haut-Empire.*

20 - Édifices culturels catholiques

Présence de construction en bois et maçonnerie appartenant à l'abbatiale de Saint-Vaast. *VIIIe-XIIe s.*

33.-- ARRAS (62) - Nord-Pas de Calais

Rue Baudimont
FP - 13 semaines, 600 m², 20 fouilleurs
(Cf. Annuaire 1994, notice 29 ; Annuaire 1995, notice 16)
Alain JACQUES

1 - Voies

Voie empierrée en silex et calcaire. *Vers 10 avant J.-C.*

18 - Habitat privé

Construction en bois. *Tardo-augustéenne.*

34.-- AUCH (32) - Midi-Pyrénées

Place Salinis, cathédrale
SOND - 2 jours, 2 m², 1 fouilleur
Opération achevée
Sylvie CAMPECH

29 - Résumé

Le sondage, implanté sur l'emprise de la pose d'un drain, a recoupé un caniveau d'époque moderne.

35.-- AUTUN (71) - Bourgogne

Place du Terreau (9), Chambre des Comptes (bât. 3)
ÉVAL - 3 semaines, 30 m², 7 fouilleurs
Poursuite de l'opération prévue en 1997
Sylvie BALCON, Walter BERRY

13 - Éducation, culture

École, sur étage supérieur. *XXe s.*

17 - Commerce, échanges

Atelier de menuisier, à l'étage inférieur. *XXe s.*

18 - Habitat privé

Habitation. *XVIIIe-XIXe s.*

20 - Édifices culturels catholiques

Groupe cathédral.

21 - Bâtiments conventuels ou monastiques

Cloître canonial.

22 - Bâtiments ecclésiastiques

Annexe de la Chambre des Comptes.

25 - Artisanat

Atelier de menuisier, à l'étage inférieur. *XXe s.*

29 - Résumé

Cette opération a permis d'étudier un bâtiment administratif du XV^e siècle, construit sur l'emplacement du bas-côté sud de l'ancienne cathédrale (pré XIII^e s.). Ce bâtiment a fait l'objet de restructurations aux XV^e, XVIII^e, XIX^e et XX^e siècles.

Bibliographie : SAPIN 1996.

36.-- AUTUN (71) - Bourgogne

Rue de la Croix-Verte (22c)
SU + SURV - 2 semaines, 20 m²,
3 fouilleurs
Pascale CHARDRON-PICAULT

18 - Habitat privé

Habitat : une salle sur hypocauste. *Antique.*

29 - Résumé

Lors des terrassements effectués pour les fondations d'un pavillon, les vestiges d'une maison urbaine antique ont été mis en évidence. Seule, une pièce d'environ 20 m², a pu être partiellement fouillée. Des fragments de mosaïque en *opus tessellatum* ont été découverts dans le comblement de l'hypocauste.

37.-- AUXERRE (89) - Bourgogne

Place Saint-Germain, ancienne abbaye Saint-Germain
FP + BÂTI - 30 semaines, 720 m²,
6 fouilleurs
(Cf. Annuaire 1994, notice 33 ; Annuaire 1995, notice 21)
Poursuite de l'opération prévue en 1997
Christian SAPIN

20 - Édifices culturels catholiques

Abbatiale. Avant-nef. *IXe-XVIIIe s.*

24 - Nécropoles et cimetières

Nécropole. *Haut Moyen Âge.*
Cimetière paroissial. *Moyen Âge-époque moderne.*
Inhumations "*In ecclesia*". Sarcophages. Coffrages de bois, de pierres, mixtes. Cercueils. Pleine terre.

29 - Résumé

La campagne de 1996 a porté sur les structures et sols antérieurs au XI^e siècle, ainsi que sur les différentes phases romanes. Une importante extension, implantée au sud de l'avant-nef, a permis d'étudier une trentaine d'inhumations liées au cimetière paroissial.

38.-- AUXERRE (89) - Bourgogne

Rue de l'Arboretum
SU - 8 semaines, 383 m², 3 fouilleurs
(Cf. Annuaire 1994, notice 34)
Agnès POYETON

1 - Voies

Ruelle. *Ier s. après J.-C.*

Voie. *Fin Ier-IIe s.*

Voie avec portique. *Fin IIe-IIIe s.*

2 - Espaces libres

Jardin. *Époque moderne.*

17 - Commerce, échanges

Hypothèse : alignement de boutiques ou d'échoppes. *Fin Ier-IIIe s.*

18 - Habitat privé

Habitat privé ou maison de marchand. *Ier-IIIe s.*

Puits. *Ier s. après J.-C.*

Cour. *Ier-IIe s.*

Latrine. *Fin Ier-IIe s.*

Cave. *Fin Ier-IIIe s.*

25 - Artisanat

Bassin (indice) : sol en *opus signinum* rattaché à un radier de tuile et longé par une rigole. *IIe-IIIe s.*

26 - Agriculture, élevage

Vergers. *Époque moderne.*

28 - Extraction

Fosses. *1ère moitié 1er s., fin IIIe s.*

29 - Résumé

Cette opération a permis de mettre en évidence une première occupation représentée par quelques fosses et trous de poteaux, datée du début du 1er siècle après J.-C. L'apparition d'un bâtiment à la fin du 1er siècle, marque le développement d'un îlot à vocation sans doute économique, qui perdure jusqu'au IIIe siècle. Les constructions sont entourées de cour et ruelle puis d'un portique longeant une aire de circulation (voie ou cour). Cet ensemble est détruit à la fin du IIIe siècle. À l'époque moderne, le site est réutilisé en jardin ou verger.

39.-- AUXONNE (21) - Bourgogne**Château**

SOND - 3 semaines, 10 m², 6 fouilleurs
(Cf. Annuaire 1995, notice 22)
Martine SPERANZA

9 - Structures fortifiées

Château : tour, chambre de tir, archère, canonnière, cheminée intérieure. *Fin XVe s.*

29 - Résumé

Le dégagement d'un remblai du XIXe siècle, au rez-de-chaussée d'une tour du XVe siècle, nous a permis de dégager une chambre de tir sur quatre et la base d'une cheminée, jusqu'au niveau du sol d'origine.

40.-- AUXONNE (21) - Bourgogne**Église**

SURV - 1 semaine, 55 m², 1 fouilleur
Opération achevée
Élisabeth PIGEAU

19 - Cultes païens

Édifice cultuel supposé : murs monumentaux. Sa datation ne peut être précisée. *Gallo-romain.*

20 - Édifices culturels catholiques

Édifice cultuel supposé : murs monumentaux. Sa datation ne peut être précisée. *Haut Moyen Âge.*

24 - Nécropoles et cimetières

Cimetière dans l'église : inhumations, cercueils, pleine terre (?). *XIIIe-XIVe s. au plus tôt-XVIIIe s.*

29 - Résumé

Cette opération, conduite lors de l'installation d'une tranchée de chauffage à air pulsé, nous a permis d'observer des murs monumentaux d'époque gallo-romaine ou du haut Moyen Âge. Les niveaux très fins d'époque gallo-romaine, sont sans relation stratigraphique avec les murs. Toutes les stratigraphies ont été recréées par le cimetière dont on ne connaît pas la date de mise en place. Celui-ci a été également fortement perturbé au XVIIIe siècle et ensuite lors de la réfection du sol de l'église et de la construction d'une chapelle.

41.-- AVESNES-SUR-HELPE (59) -**Nord-Pas de Calais****Plateau Chemerault**

ÉVAL - 1 semaine, 1000 m², 3 fouilleurs
Poursuite de l'opération prévue en 1997
Yves ROUMÉGOUX

8 - Système défensif urbain

Enceinte urbaine : rempart de grès et de calcaire carbonifère ("pierre bleue de Tournai"), courtines, bastion. *1535, 1676.*

10 - Garnisons, casernements

Caserne.

29 - Résumé

Cette opération a permis d'observer l'enceinte urbaine bastionnée aménagée vers 1535, sous le règne de Charles-Quint (bastion de la Reine), bastion augmenté par Vauban, à partir de 1679.

Bibliographie : AVESNES-SUR-HELPE 1994 ; AVESNES-SUR-HELPE 1995.

42.-- BALARUC-LES-BAINS (34) -**Languedoc-Roussillon****Impasse Notre-Dame-des-Eaux**

SU + BÂTI - 22 semaines, 384 m²,
1 fouilleur
Valérie PALACIOS

9 - Structures fortifiées

Église fortifiée : chevet, restes de fortification ; traces sur la nef. *XIVe s.*

20 - Édifices culturels catholiques

Église. Abandon comme lieu de culte au XIXe siècle. *XIIe (1187)-XVIIIe s. :*

Fortification. *XIVe s.*

Chapelle au nord. *XVe-XVIIe s. (?)*.

Chapelle au sud. *XVIIIe s.*

Chapelle paroissiale. *1666-1854.*

21 - Bâtiments conventuels ou monastiques

Présence de bâtiments prieuraux non encore étudiés.

Prieuré, devient bâtiment du presbytère (cf. rub. 22). *1187-1666.*

22 - Bâtiments ecclésiastiques

Presbytère, ancien prieuré (cf. rub. 21). *1666-1854.*

24 - Nécropoles et cimetières

À 10 mètres de l'église, présence attestée d'une nécropole des Ve-VIIe siècles.

Cimetière communal utilisé jusque vers 1950. *XIIe (?) -XXe s.*

43.-- BEAUMONT-SUR-OISE (95) - Île-**de-France****Chemin du Vieux-Pont, ateliers****municipaux**

SP + ÉVAL - 15 semaines, 1300 m²,
12 fouilleurs

(Cf. Annuaire 1994, notice 44)

Poursuite de l'opération prévue en 1997

Françoise JOBIC, Didier VERMEERSCH

3 - Aménagements des berges et voies d'eau

Aménagements de berge par remblayage d'un bras de rivière. *1er s. après J.-C.*

18 - Habitat privé

Habitat avec appentis et cour. *1er-IIIe s.*

L'ensemble des maisons (4) est construit sur cave. La cour comprend un puits, souvent un puisard et des canalisations. *IIIe s.*

25 - Artisanat

Traces d'artisanat du fer.

29 - Résumé

Fouille d'une partie d'une *insula* dont les habitats sont construits sur cave et possèdent un appentis et une cour, au IIIe siècle après J.-C. Les cons-

tructions sont visibles au IV^e siècle et l'occupation perdure jusqu'à la période carolingienne. L'évaluation a montré que l'habitat gallo-romain existait depuis le début du I^{er} siècle en bordure de rivière remblayée par la suite.

44.-- BEAUVAIS (60) - Picardie
Rue Philippe-de-Dreux (12)
 SOND - 1 semaine, 5 m², 3 fouilleurs
 Jean-Marc FÉMOLANT

18 - Habitat privé

Habitation. *Haut-Empire*.
 Latrines. *XIIe/XIIIe s.*

29 - Résumé

Un bâtiment à usage d'habitation a été aménagé sur un remblai daté de la période augusto-tibérienne. Fondée sur une semelle de craie damée, la construction est utilisée jusqu'au milieu du II^e siècle. Des latrines, non cuvelées et de profil tronconique, ont été édifiées aux XII^e/XIII^e siècles, dans les couches antiques sous-jacentes.

45.-- BERGERAC (24) - Aquitaine
Rue d'Albret (10-12), parcelles 77-297
 DM
 SU - 4 semaines, 90 m², 4 fouilleurs
 Opération achevée
 Yann LABORIE

18 - Habitat privé

Maison urbaine à plusieurs pièces, salle, cuisine, pièce de stockage :
 - Plaques foyères en argile, sol. *XIIe-XIIIe s.*
 - Solin de pierre. Puisard (évier ?). *XIIIe s.*
 - Murs, architecture de grandes briques. Solin de bois. *Fin XIIIe-début XIVe s.*

29 - Résumé

La découverte d'une des habitations médiévales apporte des données inédites sur l'architecture privée, légèrement antérieure ou contemporaine de la belle période d'expansion que connut l'agglomération de Bergerac à partir des années 1250. Malgré les incertitudes qui entourent la destination fonctionnelle de sa pièce principale, il semble permis d'avancer l'idée que la conception de son plan devait amener à une certaine séparation des activités. Cette habitation, qualifiable d'urbaine, Bergerac étant bien en passe d'accéder au rang de ville à l'époque de sa construction, se distinguerait en cela des quelques maisons périgourdines, de même époque, mises au jour en contexte rural.

46.-- BESANÇON (25) - Franche-Comté
École primaire Granvelle
 SURV - 5 semaines, 2500 m², 2 fouilleurs
 Opération achevée
 Stéphane JOUNIN

2 - Espaces libres

Terrain vague ou jardin. *Fin époque médiévale (?) - époques moderne et contemporaine.*

18 - Habitat privé

Demeure. *Ier s. après J.-C.*
Domus, Fin IIe-IIIe s.
 Puits. *Époque moderne ou contemporaine.*
 Cave. *Époque contemporaine.*

29 - Résumé

Deux états gallo-romains ont été distingués, I^{er} siècle et fin II^e-III^e siècle. Ils sont scellés par une épaisse couche constituée de sédiments limoneux brun foncé, caractéristiques d'une occupation en espace vert (fin époque médiévale (?), époques moderne et contemporaine).

47.-- BESANÇON (25) - Franche-Comté
Impasse Granvelle, école Granvelle
 ÉVAL - 1 semaine, 53 m², 2 fouilleurs
 Valérie VISCUSI

2 - Espaces libres

Terrain vague, jardin, cour. *Époques moderne et contemporaine.*

4 - Aménagements du relief

Terrasse. *Époque contemporaine.*

29 - Résumé

Cette opération d'évaluation s'est déroulée en centre-ville, au cœur d'un îlot, dans une zone non bâtie aux périodes moderne et contemporaine. La faible profondeur du projet et donc des sondages, n'a pas permis d'atteindre les niveaux anciens.

48.-- BESANÇON (25) - Franche-Comté
Rue Jean-Jacques-Rousseau, palais de justice
 ÉVAL - 2 semaines, 26 m², 3 fouilleurs
 Poursuite de l'opération prévue en 1997
 Valérie VISCUSI

2 - Espaces libres

Jardins. *Moyen Âge-époque moderne.*

10 - Garnisons, casernements

Arsenal. *XVIe-XIXe s.*

12 - Pouvoir civil, justice

Hôtel de ville : terrains communaux attenants. *XVe-XIXe s.*

13 - Éducation, culture

École. *XIXe-XXe s.*

18 - Habitat privé

Habitat :
 - Fosses, foyers, murs. *IIe s. avant J.-C.-Ier s. après J.-C.*
 - Murs. *Ier-IIIe s.*

25 - Artisanat

Structure de combustion indéterminée. *XIXe s.*

29 - Résumé

Ce site d'habitat laténien, augustéen et antique, abandonné par la suite, a connu une phase de destruction avec remploi généralisé des matériaux. La zone, actuellement en centre-ville, est ensuite occupée par des jardins du haut Moyen Âge au XVIII^e siècle. Dépendant de l'arsenal puis d'une école, une cour y est finalement aménagée.

49.-- BLOIS (41) - Centre
Place de la Cathédrale, cathédrale
Saint-Louis, caveau des évêques
 SURV - 3 semaines, 10 m², 2 fouilleurs
 Opération achevée
 Didier JOSSET

24 - Nécropoles et cimetières

Caveau. *XVIe ou XVIIe s.*
 Inhumations en cercueil. *Postérieur au XVIe ou XVIIe s.*

29 - Résumé

Un caveau datant du XVIe ou du XVIIe siècle a été mis au jour dans la chapelle de la Bonne-Mort. Après un abandon partiel, des inhumations, non datées, ont immédiatement précédé l'abandon définitif du caveau.

50.-- BLOIS (41) - Centre**Place du Château (1), maison de la Magie**

SU - 10 semaines, 170 m², 2 fouilleurs
Opération achevée
Viviane AUBOURG-JOSSET

4 - Aménagements du relief

Terrasse. *Milieu XIVe-XVe s.*

9 - Structures fortifiées

Rempart du château fort, en maçonnerie. *IXe/Xe-XVe s.*

Lice (?). *Époque médiévale.*

29 - Résumé

Un rempart, maçonné et parementé en petit appareil, est édifié à l'est du promontoire du château aux IXe-Xe siècles. Jusqu'au XIVe siècle, l'enceinte va subir, à plusieurs reprises, divers aménagements, dont l'installation d'une lice. Au XIVe siècle, une terrasse est construite. Des XVe-XVIe siècles à nos jours, le secteur est un espace extérieur de type jardin.

51.-- BORDEAUX (33) - Aquitaine**Place de la Bourse**

ÉVAL - 3 semaines, 120 m², 4 fouilleurs
Pierre RÉGALDO-SAINT BLANCARD

1 - Voies

- a) Portique bordant un *decumanus* (fondations). *Haut-Empire.*

- b) Rue : nombreux niveaux observés en coupe, galets. *XIIIe-XVIe s., peut-être antérieure.*

- c) Chaussée dallée de galets, avec caniveau. *Premier état probable, XVIe s. ; dernier état, milieu XVIIIe s.*

3 - Aménagements des berges et voies d'eau

La chaussée "du port" (cf. rub. 1c) se terminait en atterrissage (non observé directement).

8 - Système défensif urbain

- a) Absence du rempart antique là où il était prévu.

- b) Fossé probable doublant l'enceinte antique. *Époque médiévale, XIIe s. (?).*

- c) Barbacane : galets de lest sur pieux et plateau en bois. *Milieu (?) XIVe s.*

- d) Rempart avec porte : pierres de taille (calcaire) et sarcophages ; fondation sur pieux (?). *Fin XIVe ou début XVe s.*

11 - Espaces publics aménagés

Portique (cf. rub. 1a). *Haut-Empire.*

Place (?) succédant à la destruction d'une barbancane (cf. rub. 8c). *XVIe (?) - XVIIIe s.*

17 - Commerce, échanges

Échoppe de part et d'autre du rempart (cf. rub. 8d). Mais quelle est l'importance relative du commerce, de la contrebande et de l'habitat ? *Postérieur au XVe-XVIIIe s.*

18 - Habitat privé

- a) Destruction de bâtiments en torchis. *Époque augustéenne (?).*

- b) Murs, probablement habitat privé, plusieurs structures superposées. *Haut-Empire, Bas-Empire, Antiquité tardive (?).*

- c) Deux maisons : murs, sols, foyers. *XIIIe et XIVe s.*

- d) Échoppe de part et d'autre du rempart (cf. rub. 8d). Mais quelle est l'importance relative du commerce, de la contrebande et de l'habitat ? *Postérieur au XVe-XVIIIe s.*

29 - Résumé

Les structures s'organisent en lignes successives, remblaiements progressifs de la berge de la Garonne : "chaussée du port", rempart bordé d'échoppes, rue, habitations rasées pour une barbancane, XIVe siècle, défendant une porte du rempart antique encore en usage. Celle-ci est démolie pour une place. Mise en évidence d'un probable fossé médiéval doublant le rempart antique (?) et recoupant les structures riveraines du Haut-Empire. Il faut noter l'utilisation de sarcophages monolithes, n'ayant jamais servi, dans le rempart (cf. rub. 8d).

52.-- BORDEAUX (33) - Aquitaine**Rue Castelnau-d'Auros, U.G.C.**

SU - 9 semaines, 600 m², 8 fouilleurs
Opération achevée
Lucas MARTIN

18 - Habitat privé

Domus. 30/50 après J.-C.-fin IIIe s.

Habitation. 80/100 après J.-C.-fin IIIe s.

19 - Cultes païens

Fanum avec cella, base de statue, bâtiment annexe et péribole. 40/60 après J.-C.-250/300.

25 - Artisanat

Indices de métallurgie : présence abondante de scories de fer. *Ve-VIIIe s.*

28 - Extraction

Fosses d'extraction d'argile. *Ve-VIIIe s.*

29 - Résumé

Le *fanum* périurbain, découvert dans le secteur du Mont-Judaïque, conservait des murs peints, partiellement en élévation, et un sol en *opus spicatum*. Fondé entre 40 et 60 après J.-C., il fonctionne deux siècles. Le quartier reste fréquenté, ensuite, jusqu'au VIIIe siècle.

53.-- BOULOGNE-SUR-MER (62) - Nord-

Pas de Calais

Rue Berlioz (7-9)

SU - 5 semaines, 140 m², 10 fouilleurs
Opération achevée
Eric BELOT, Véronique CANUT

3 - Aménagements des berges et voies d'eau

Berge, retenue par des pieux et un clayonnage, d'une étendue d'eau (bassin de drainage) connue par les textes comme le "Lac Chrétien". *Moyen Âge.*

6 - Adductions d'eau

Berge, retenue par des pieux et un clayonnage, d'une étendue d'eau (bassin de drainage) connue par les textes comme le "Lac Chrétien". *Moyen Âge.*

29 - Résumé

Les fouilles ont permis de mettre pour la première fois en évidence une berge d'une vaste étendue d'eau de drainage, appelée dans les textes médiévaux "Lac Chrétien" et située hors les murs, à

proximité du Val Saint-Martin. Cette dénomination a été expliquée par les érudits, par le fait que l'église Saint-Martin s'en trouvait à proximité et que l'on a présupposé que les premiers chrétiens boulonnais y recevaient le baptême.

54.-- BOULOGNE-SUR-MER (62) - Nord-Pas de Calais
Rue des Carreaux (15-17), angle rue du Renard

SU - 5 semaines, 60 m², 10 fouilleurs
 Opération achevée
 Éric BELOT, Véronique CANUT

2 - Espaces libres

Aire dunaire. *Époque romaine.*
 Apports de sable successifs. *Moyen Âge.*
 Zone d'épandage de remblais. *XVIIe-XVIIIe s.*

4 - Aménagements du relief

Zone d'épandage de remblais. *XVIIe-XVIIIe s.*

29 - Résumé

Cette opération a permis la mise en évidence d'une aire dunaire d'époque romaine, bien délimitable sous des apports de sable d'époque médiévale. Des couches de terre, incluant du mobilier des XVIIe-XVIIIe siècles, montrent le début de l'urbanisation véritable du quartier, conformément aux plans conservés en archives. Cette fouille confirme l'absence d'occupation structurée du secteur à l'époque romaine, à l'ouest de la Grande-Rue, dont le tracé doit correspondre à une branche de l'enceinte tardo-antique de Basse Ville.

Bibliographie : BELOT, CANUT 1996a ; BELOT, CANUT 1996b.

55.-- BOULOGNE-SUR-MER (62) - Nord-Pas de Calais

Rue du Puits-d'Amour, boulevard du Prince-Albert-1er, porte des Degrès

SOND - 12 semaines, 70 m², 15 fouilleurs
 Poursuite de l'opération prévue en 1997
 Éric BELOT, Véronique CANUT

1 - Voies

Vestiges du pavage urbain tardo-médiéval devant la "Guihalle". *XVe-XVIe s.*

2 - Espaces libres

Remblais correspondant aux fouilles anciennes, dans la tour occidentale. *XXe s.*

8 - Système défensif urbain

Tour occidentale d'une porte de ville, de type philippin. Dégagement du rez-de-chaussée : quatre archères, trois canonnières. Poterne latérale. *XIIIe s.*

Sols des XIIIe, XVe et XVIe siècles. *XIIIe s., XVe-XVIe s.*

Poterne latérale transformée en canonnière. *XVIe s.*

12 - Pouvoir civil, justice

Partie inférieure d'un mur de façade, soupirail et cave voûtée en berceau, semi-enterrée : soubassement de l'ancienne "Guihalle". *XIVe-XVIe s.*

29 - Résumé

La porte des Degrès (XIIIe s.) a été remblayée au XVIe siècle à l'issue du conflit opposant la ville aux Ligueurs, afin de résister aux tirs de leurs canons. Elle fut dégagée et partiellement fouillée à la fin du siècle dernier (zone des fouilles anciennes vue en négatif), puis encombrée de terre durant le XXe siècle. Les fouilles ont fait apparaître

le rez-de-chaussée du poste de garde occidental, ainsi que des remblais du XVIe siècle et les sols successifs du XIIIe au XVIe siècle, non atteints par les recherches anciennes. À l'intérieur de la ville, contre la porte, sont apparus les vestiges d'un mur de façade et d'une cave, bien appareillés, situés à l'emplacement présumé de l'ancienne "Guihalle" (XIVe-XVIe s.). Une sculpture médiévale fragmentaire, figurant une tête de singe au cou enserré dans un collier, a également été mis au jour.

Bibliographie : BELOT, CANUT 1996c ; BELOT, CANUT 1996d.

56.-- BOULOGNE-SUR-MER (62) - Nord-Pas de Calais

Rues de l'Amiral-Bruix (4-20), du Pot-d'Étain (9-31)

SU - 1 semaine, 40 m², 5 fouilleurs
 Opération achevée
 Éric BELOT, Véronique CANUT

18 - Habitat privé

Mur en pierres. Couche de destruction XVIe siècle. *XIVe-XVe s.*

24 - Nécropoles et cimetières

Une inhumation en pleine terre, orientée, seul témoin du cimetière du couvent des Capucins. *Époque moderne.*

29 - Résumé

Sur 1500 m² de superficie initiale du terrain, les caves profondes du siècle dernier, creusées jusqu'au sable, ont laissé subsister une banquette de 40 m², nous offrant la première stratigraphie relevée de ce secteur de Boulogne. Un mur et des traces d'occupation et de destruction des XIVe-XVIe siècles confirment l'expansion tardo-médiévale du "bourg" de Basse Ville. Le site a été occupé à l'époque moderne par le cimetière du proche couvent des Capucins, dont seule une inhumation a été épargnée.

Bibliographie : BELOT, CANUT 1996e.

57.-- BOULOGNE-SUR-MER (62) - Nord-Pas de Calais

Souterrain du château comtal, puits et son couloir d'accès

SOND - 5 semaines, 50 m², 10 fouilleurs
 (Cf. Annuaire 1994, notice 66 ; Annuaire 1995, notice 50)

Opération achevée

Éric BELOT, Véronique CANUT

8 - Système défensif urbain

Enceinte du Bas-Empire. *Fin IIIe-début IVe s.*

9 - Structures fortifiées

Poterne inférieure et deux premières piles percées de couloirs de circulation, du pont de sortie du château vers la campagne. *XIIIe s.*

Souterrain du château comtal réaménagé au XVIe siècle. *XIIIe s., XVIe s.*

Citerne voûtée en berceau. *XVIe s.*

29 - Résumé

C. Enlart situé à l'est du château comtal, sous la sortie "vers les champs", le "puits" de la forteresse médiévale, de plan carré. Son couloir d'accès depuis les souterrains du complexe castral, était encombré de débris des XIXe et XXe siècles ; son déblaiement a permis en fait d'entrer dans une salle voûtée en berceau, de plan rec-

tangulaire (6,60 m x 4 m), qui s'avère être une citerne aménagée au XVI^e siècle, afin d'approvisionner en eau un ouvrage avancé. Les deux extrémités de ce réservoir sont en réalité, les premières piles du pont arrière du château du XIII^e siècle, donnant sur la campagne. Des couloirs de circulation inférieurs y ont été installés, suivant un dispositif encore visible sur les piles du pont d'entrée depuis la ville. Ce dispositif est analogue à celui retenu à Coucy, pour l'aménagement du pont d'accès à la porte de Laon.

Bibliographie : BELOT, CANUT 1996f ; BELOT, CANUT 1996g.

58.-- BOURGES (18) - Centre

Rue Émile-Martin (9,11)
SU - 8 semaines, 80 m², 2 fouilleurs
(Cf. Annuaire 1995, notice 52)
Opération achevée
Alexis LUBERNE

- 1 - **Voies**
Rue. *1er (?) - Ile s. (?)*.
- 4 - **Aménagements du relief**
Aménagement du terrain naturel en plate-forme.
1er s. avant J.-C.
- 18 - **Habitat privé**
Habitat (?). *1er s. avant J.-C., 1er - Ile s. (?)*.
- 19 - **Cultes païens**
Sanctuaire (?). *1er - Ile s. (?)*.
- 25 - **Artisanat**
Artisanat du fer : production de fer, four de réduction. Travail/débitage de l'os. *1er s. avant J.-C.*
- 29 - **Résumé**
Les niveaux gallo-romains ont été arasés à une période indéterminée, peut-être dans le cadre de l'aménagement de fortifications proches (le rempart du château ?). En revanche, les occupations pré-romaines subsistent, avec, notamment, l'existence d'un four de réduction du minerai de fer. L'occupation protohistorique est perchée sur un aménagement de la terrasse calcaire naturelle qui est aplanie et "rechappée".

59.-- BOURGES (18) - Centre

Rue Jean-Jacques-Rousseau (72)
SU - 4 semaines, 2000 m², 5 fouilleurs
Laurent FOURNIER

- 1 - **Voies**
Ruelle, chemin rural. *Fin Ile - VIIIe s. (?)*.
- 2 - **Espaces libres**
Jardin. Champ. *VIIIe - XIXe s.*
- 18 - **Habitat privé**
Dépendances, fond de cabane, dépotoirs. *1er - Ile s.*
Fond de cabane. *VIIe - VIIIe s.*
- 26 - **Agriculture, élevage**
Jardin. Champ. *VIIIe - XIXe s.*
- 28 - **Extraction**
Fosses d'extraction de limon. *1er - Ile s.*
- 29 - **Résumé**
Fond de parcelle avec fosses d'extraction de limon, datées du 1^{er} siècle. Ces fosses sont réutilisées comme dépotoirs d'un habitat, situé en bordure de la voie Bourges-Issoudun, dont seules les dépendances ont pu être mises au jour (1^{er} - Ile s.). Cet espace est abandonné fin Ile/début IIIe siècle, un chemin s'installe ensuite, il perdura jusqu'au haut Moyen Âge (VIIe - VIIIe s.).

60.-- BOURGES (18) - Centre

Rue Jean-Jaurès, boulevard Gambetta, le Bon-Pasteur
ÉVAL - 2 semaines, 12 m², 2 fouilleurs
Opération achevée
Alexis LUBERNE

- 2 - **Espaces libres**
Jardins. *XIIe - XIXe s.*
- 3 - **Aménagements des berges et voies d'eau**
Canaux d'assèchement. *XIIe - XIXe s.*
- 18 - **Habitat privé**
Habitat (?) : niveaux d'occupation, pas d'identification de bâtiments. *1er - Ile s.*
- 21 - **Bâtiments conventuels ou monastiques**
Jardin dans l'enceinte du couvent des Carmélites.
- 26 - **Agriculture, élevage**
Jardin dans l'enceinte du couvent des Carmélites.
- 29 - **Résumé**
Diagnostic effectué en trois sondages, dont un plus poussé, qui a livré divers éléments associés à l'assèchement des marais autour de l'abbaye Saint-Ambroix, toute proche. À environ 2,50 mètres de profondeur, des niveaux d'occupation antique, ont été identifiés. Ils sont directement installés sur des tourbes. Plusieurs échantillons ont été prélevés. Il n'y aura pas de fouille en raison de la faible destruction projetée.

61.-- BOURGES (18) - Centre

Ruelle de Nevers, rue de Sarrebourg (39-41)
SU - 8 semaines, 560 m², 6 fouilleurs
Poursuite de l'opération prévue en 1997
Alexis LUBERNE

- 1 - **Voies**
Rue puis chemin puis ruelle. *1er s. après J.-C. - époque contemporaine.*
Caniveau. *1er - IIIe s.*
Fossés. *IVe s. (?) - époque contemporaine.*
- 4 - **Aménagements du relief**
"Micro aménagement" pour compenser la déclivité. *1er - IIIe s.*
- 6 - **Adductions d'eau**
Puits, sans doute public. *Début 1er s. (?) - IIIe s.*
- 7 - **Collecteurs, évacuations**
Possibles collecteurs d'eaux pluviales. *1er - Ile s.*
- 18 - **Habitat privé**
Habitations avec puits. *1er - IIIe s.*
- 24 - **Nécropoles et cimetières**
Une inhumation isolée. *Datation indéterminée, postérieure au IIIe s.*
- 25 - **Artisanat**
Indices de métallurgie du fer : scories et curage de forge (?). *Ile - IIIe s.*
- 28 - **Extraction**
Carrières de pierre en galerie. *Datation indéterminée.*
- 29 - **Résumé**
À environ 250 mètres du rempart du Bas-Empire, la parcelle étudiée a livré les restes d'habitats gallo-romains organisés le long d'une voie. Cette dernière perdure après l'abandon de l'habitat, elle se retrouve actuellement sous la forme d'une ruelle (ruelle de Nevers). Le quartier est abandonné au plus tard dans le 2^e quart du IIIe siècle. Une seconde phase de fouille précisera ces données.

62.-- BRAM (11) - Languedoc-Roussillon

Rue Marceau, vicus Eburomagus
 FP - 6 semaines, 150 m², 15 fouilleurs
 (Cf. Annuaire 1995, notice 57)
 Michel PASSELAC

1 - Voies

Rue revêtue de graviers. *Début 1er s. après J.-C.*

7 - Collecteurs, évacuations

Égout épierré. *Bas-Empire.*

17 - Commerce, échanges

Espace réservé au stockage : emplacements de *doliums*. *IIIe s. après J.-C.*

18 - Habitat privé

Habitations en dur. *IIIe-Ve s.*

25 - Artisanat

Indices d'artisanat du métal, de la céramique et du textile. *Ier-Ve s.*

29 - Résumé

Cette campagne de fouille a permis de confirmer l'existence d'un urbanisme orienté à 32° est, qui s'insère entre deux organisations du Haut et du Bas-Empire, orientées à 25° est. Lors de cette phase, la rue qui traverse le quartier, a été transformée en espace de stockage (IIIe s.). L'opération sera reprise en 1998.

63.-- BRIVE-LA-GAILLARDE (19) -

Limousin
Square Charles-Boudy, ancien couvent des Ursulines
 ÉVAL - 2 semaines, 30 m², 3 fouilleurs
 Poursuite de l'opération possible en 1997
 François MOSER

20 - Édifices cultuels catholiques

Église et cloître.

21 - Bâtiments conventuels ou monastiques

Couvent. Cloître et galerie. *XVIIe-XVIIIe s.*

24 - Nécropoles et cimetières

La galerie du cloître et le sous-sol de l'église ont reçu de très nombreuses sépultures : pleine terre, cercueils, caveau. *XVIIe-XVIIIe s.*

25 - Artisanat

Peut-être un four de tuilier lié à la reconstruction du couvent au XVIIe siècle ; seule, l'aire de chauffe aurait été partiellement mise au jour. *XVIIe s.*

29 - Résumé

L'évaluation a montré que les fondations de murs étaient bien conservées. Les murs rencontrés correspondent à la reconstruction du XVIIe siècle et non à la construction du XIIIe siècle. Nous avons pu constater que le jardin du cloître était plus bas que le sol de la galerie. D'énormes restaurations ont eu lieu entre 1870 et 1905.

64.-- BRUAY-LA-BUISSIÈRE (62) -

Nord-Pas de Calais
Avenue de la Libération, bois du Quesnoy
 ÉVAL - 1 semaine, 701 m², 2 fouilleurs
 Opération achevée
 Guillaume MANGEON

7 - Collecteurs, évacuations

Fossés de drainage. *Gallo-romain.*

18 - Habitat privé

Puits en grès. Fossé. *Gallo-romain.*
 Fosse-dépotoir. *Bas-Empire.*

28 - Extraction

Fosse d'extraction. *Gallo-romain.*

29 - Résumé

L'opération a mis en évidence des traces d'occupation réduite, du Bas-Empire, en relation directe avec des structures fouillées en 1993, juste à côté (Buffalo Grill, cf. bibliographie). Ce site se trouve à 400 mètres d'un atelier de potiers. De la céramique et une spatule en fer du Bas-Empire ont été trouvées.

Bibliographie : LORIDANT 1995

65.-- BRUAY-LA-BUISSIÈRE (62) -

Nord-Pas de Calais
Supermarché Cora, extension
 ÉVAL - 1 semaine, 3000 m², 2 fouilleurs
 Michel BARRET

25 - Artisanat

Secteur situé dans un grand complexe de production céramique de l'époque gallo-romaine : fours, fosses-dépotoirs, zone artisanale. *IIIe-IVe s.*

29 - Résumé

Ce diagnostic a permis de retrouver un four de potier gallo-romain et toute une zone de fosses, comblées aux IIe, IIIe et IVe siècles. La fouille réalisée fin 1996 et début 1997, sera l'occasion de faire une étude précise sur un secteur très peu étudié lors de la construction du supermarché, dans les années 70.

66.-- CAHORS (46) - Midi-Pyrénées

Rue Champollion, église Saint-Urcisse
 SOND - 1 jour, 2 m², 1 fouilleur
 Opération achevée
 Sylvie CAMPECH

20 - Édifices cultuels catholiques

Église. *XIIe-XVe s.*
 Crypte. *XIIe s. (?)*.

29 - Résumé

La crypte de l'église Saint-Urcisse, réouverte en 1993, a fait l'objet d'un sondage en 1996, afin d'évaluer son potentiel archéologique. La stratigraphie est sommaire : sol naturel, niveau gallo-romain et niveau de circulation moderne. Aucun sol bâti d'époque médiévale n'a été reconnu.

67.-- CAMBRAI (59) - Nord-Pas de Calais

Château de Selles
 SURV - 2 semaines, 50 m², 2 fouilleurs
 (Cf. Annuaire 1995, notice 61)
 Opération achevée
 Yves ROUMÉGOUX

9 - Structures fortifiées

Forteresse : courtine, tour (grès + calcaire). *XIIIe, XVIe s.*

12 - Pouvoir civil, justice

Château-résidence du prince-évêque de Cambrai.

22 - Bâtiments ecclésiastiques

Château-résidence du prince-évêque de Cambrai.

29 - Résumé

L'opération a permis le dégagement de la courtine sud-ouest du château du XIIIe siècle et d'une tour ainsi que celui de l'amorce de la courtine, de l'extension du XVIe siècle.

68.-- CAMBRAI (59) - Nord-Pas de Calais**Église Saint-Géry**

SURV - 3 semaines, 3 fouilleurs
Opération achevée
Yves ROUMÉGOUX

20 - Édifices culturels catholiques

Église abbatiale romane. 1164.
Église abbatiale classique. 1697-1745.

24 - Nécropoles et cimetières

Stèle funéraire (inscription). 1400.
Inhumations en "fours funéraires". XVIIIe s.
Caveau funéraire monastique avec "fours superposés" (environ 27). 1732 (*Pierre de fondation*)-
abandonné en 1745.

29 - Résumé

Repérages des vestiges de l'ancienne église abbatiale romane, construite en 1164, elle a précédé l'église actuelle, édifiée dans la 1ère moitié du XVIIIe siècle. Un caveau funéraire daté de 1732 et désaffecté vers 1745, a été étudié.

69.-- CAMBRAI (59) - Nord-Pas de Calais**Rue Saint-Georges (20)**

ÉVAL + SU - 1 semaine, 80 m², 1 fouilleur
Opération achevée
Bernard MACHUT

18 - Habitat privé

Demeure. XIe-XVIIIe s.
Caves. XVIIIe s. (?).
Puits. Latrines. *Datation indéterminée.*

29 - Résumé

Cette opération a permis d'observer une succession de maisons particulières du XIe au XVIIIe siècle : maisons à pans de bois jusqu'au XVIe siècle puis maisons en briques et pierres. Quatre niveaux de caves dont l'objet, au moins pour les niveaux 3 et 4, fut l'extraction du calcaire pour servir de pierre à bâtir. Le mobilier représente toutes les périodes du XIe au XVIIIe siècle : de la céramique domestique du XIe au XVIIIe siècle ; 1 denier d'argent du XIIe siècle (comtes de Champagne) ; 1 boîte à poids (dernier tiers du XVe s.) ; 1 méreau du chapitre métropolitain de Cambrai 1548 ; 1 quart d'eau en argent Louis XV, 1719 ; 1 verre à repasser ; quelques graffitis sur pierres calcaires.

70.-- CARHAIX-PLOUGUER (29) -

Bretagne

Aqueduc gallo-romain de Carhaix

FP - 8 semaines, 400 m², 6 fouilleurs
(Cf. Annuaire 1995, notice 66)
Opération achevée
Alain PROVOST

5 - Franchissements

Pont. Ier-IVe s.

6 - Adductions d'eau

Aqueduc : conduite double, rigole de captage, galerie souterraine. Ier-IVe s.

29 - Résumé

Ultime année de recherches sur une conduite de 27 kilomètres, alimentée par une rigole de captage de 0,700 mètre de long, collectant les eaux de deux chevelus de source. La conduite est doublée par un second canal sur plus de 5 kilomètres. Un tunnel de 800 mètres de long, foré à partir de puits verticaux, évitait 6 kilomètres

de parcours supplémentaire. Une dépression de 1 kilomètre de large était franchie par un pont.

71.-- CARHAIX-PLOUGUER (29) -

Bretagne

Rue du Docteur-Menguy (5)

ÉVAL - 5 semaines, 7000 m², 3 fouilleurs
(Cf. Annuaire 1995, notice 67)
Dominique POUILLE

1 - Voies

Rue, ornières. Ier-IVe s.
Galerie portique en bordure de la rue. IIe-IVe s.
Fossé de bord de voie. *Gallo-romain.*

2 - Espaces libres

Jardins (?). *Gallo-romain.*

4 - Aménagements du relief

Aménagement en terrasse. *Gallo-romain.*

6 - Adductions d'eau

Fontaine publique et peut-être château d'eau secondaire. *Gallo-romain.*

7 - Collecteurs, évacuations

Fossé de bord de voie. *Gallo-romain.*

11 - Espaces publics aménagés

Galerie portique en bordure de la rue. IIe-IVe s.

16 - Bains

Hypocaustes à pilette et rayonnant, bassin. IIe-IVe s.

18 - Habitat privé

Habitations, *domus*. Puits, hypocauste, foyers...
Gallo-romain.

25 - Artisanat

Artisanat du fer. Ier-IVe s.

29 - Résumé

Ce diagnostic a permis de mettre en évidence l'existence d'une rue décumane bordée d'une galerie portique monumentale, équipée d'une fontaine publique. Un habitat cossu est installé en bordure de rue. Il succède à un quartier dont la vocation était plutôt artisanale.

72.-- CASTELNAUDARY (11) -

Languedoc-Roussillon

Rue de l'Embleur, *oppidum de Sostomagus*

SU - 1 semaine, 2 m², 2 fouilleurs
Jean-Paul CAZES

18 - Habitat privé

Puits. IIe s. *avant J.-C.*

29 - Résumé

Sur le site de l'*oppidum* de *Sostomagus* (dit du Pech), occupé par une partie de l'agglomération actuelle de Castelnaudary (extension au XIVe s. de la ville médiévale), un puits, comblé dans la 2ème moitié du IIe siècle avant J.-C., a été découvert dans la cave d'une maison particulière.

73.-- CHÂLONS-EN-CHAMPAGNE (51)

- Champagne-Ardenne

Boulevard Hippolyte-Faure (45-51)

ÉVAL - 1 semaine, 192 m², 1 fouilleur
Jean-Jacques THEVENARD

2 - Espaces libres

Jardins. *Moyen Âge-XIXe s.*

18 - Habitat privé

Onze puits : parois en moellons de craie. *XIXe s.*

29 - Résumé

Ce diagnostic préalable à la construction d'un ensemble immobilier, a permis de repérer une série de onze puits établis au cours du XIXe siècle, dans un secteur gagné par une urbanisation croissante à cette époque. Nous avons également observé un remblai, établi peut-être au XIIIe siècle lors du creusement du fossé précédant l'enceinte du XIIIe siècle (?) ainsi qu'un fossé parcellaire antérieur à la mise en place de ce dépôt.

74.-- CHÂLONS-EN-CHAMPAGNE (51)

- Champagne-Ardenne

Rue Saint-Dominique, E.N.S.A.M.

ÉVAL - 4 semaines, 700 m², 2 fouilleurs

Opération achevée

Pierre QUENTON

7 - Collecteurs, évacuations

Puisard. *XIXe s.*

18 - Habitat privé

Caves comblées aux XIXe et XXe siècles.

29 - Résumé

Sur ce site, de nombreuses réalisations modernes (fosses, caves...) ont perturbé le sous-sol. Seules les coupes stratigraphiques ont mis en évidence plusieurs niveaux de remblais du XIVe au XVIIIe siècle, présents sur toute la superficie du chantier.

75.-- CHALON-SUR-SAÔNE (71) -

Bourgogne

Cathédrale Saint-Vincent, salle capitulaire

SP + BÂTI + SURV - 4 semaines, 70 m², 2 fouilleurs

(Cf. Annuaire 1995, notice 76)

Opération achevée

Franck DUCREUX

2 - Espaces libres

Cours extérieures à la salle capitulaire. *XVe-XVIIe s.*

8 - Système défensif urbain

Tronçon de l'enceinte du *castrum* antique. *IIe/IIIe s.*

18 - Habitat privé

Niveaux d'occupation gallo-romains, antérieurs à l'enceinte. *Ier s. après J.-C.*

20 - Édifices culturels catholiques

Église romane. *XIe s.*

21 - Bâtiments conventuels ou monastiques

Fondation de la salle capitulaire actuelle. *XIIIe s. à nos jours.*

29 - Résumé

Cette opération a consisté en une étude de bâti de la salle capitulaire actuelle. Elle a permis de mettre en évidence une partie des niveaux de travail et une absidiole de l'édifice roman antérieur. Nous avons également dégagé un tronçon de l'enceinte antique et des niveaux gallo-romains, antérieurs à celle-ci.

76.-- CHARTRES (28) - Centre

Avenue Bethouart (2)

SURV - 2 semaines, 1380 m², 1 fouilleur

Dominique JOLY

1 - Voies

Voie empierrée. *Haut-Empire.*

18 - Habitat privé

Murs maçonnés au mortier de chaux, sols en béton, fosses-dépotoirs. *Haut-Empire.*

29 - Résumé

Lors du creusement mécanique d'une centaine de puits de fondation, nous avons sommairement observés de l'habitat et une voie empierrée gallo-romains.

77.-- CHARTRES (28) - Centre

Rue des Côtes (8)

ÉVAL - 2 jours, 4 m², 1 fouilleur

Dominique JOLY

1 - Voies

Voie empierrée. *Gallo-romain.*

18 - Habitat privé

Fosse-dépotoir. *XIVe s.*

29 - Résumé

Cette opération a permis d'observer une voie empierrée, de direction non identifiable, épaisse d'environ 1,35 mètre et attribuable à la période gallo-romaine. Une fosse-dépotoir, contenant de la poterie médiévale du XIVe siècle, la recoupe.

Bibliographie : JOLY 1997a.

78.-- CHARTRES (28) - Centre

Rue des Trois-Moulins (8), impasse des Oiseaux (5-7)

ÉVAL - 1 semaine, 70 m², 2 fouilleurs

Dominique JOLY

3 - Aménagements des berges et voies d'eau

Débordement ou envasement de la rivière : bois travaillés. *IVe-Ve s. (?)*.

4 - Aménagements du relief

Exhaussement du sol (environ 1 m de terre noire). *Postérieur au XVIIIe s. (?)*.

18 - Habitat privé

Occupation domestique. *Xe-XIe s.*

Occupation extérieure : sols empierrés, foyer. *XIIe-XIVe s.*

Fossés, fosses-dépotoirs. *XVe-XVIIe s.*

Maison le long de la rivière. Rejets domestiques dans l'Eure : fragments de bois. *XVIe s.*

25 - Artisanat

Cuves de tanneurs ou de teinturiers : trois cuves en bois dont une emplit d'écorces de chêne. *XIVe-XVIIIe s.*

Métiers de la rivière non identifiés précisément. *XVIIIe-XIXe s.*

29 - Résumé

Le niveau le plus ancien observé, tourbe, débordement ou envasement de la rivière (?), contient de nombreux fragments de bois travaillés par l'homme ou d'origine naturelle ; datation hypothétique IVe-Ve siècle. Une occupation vraisemblablement domestique des Xe-XIe siècles a pu être observée. Du XIIe au XIVe siècle, une occupation extérieure est représentée par des sols empierrés et des traces diverses, foyer, piétinement etc. Durant le XVIe siècle, une maison s'installe sur le bord de la rivière et y rejette ses déchets. Une activité artisanale, tanneurs ou teinturiers, attestée par au moins trois cuves en bois enterrées, est assez difficile à dater, XIVe, XVIe-XVIIe ou XVIIIe siècle (?). Des fossés et des fosses-dépotoirs se situent entre le XVe et le XVIIe siècle.

cle. Aux XVIIIe et XIXe siècles, les métiers de la rivière sont encore présents. Dans les secteurs sud et ouest, un épais remblai de terre noire, plus d'1 mètre, scelle les dépôts antérieurs.

Bibliographie : JOLY 1997b ; HALL 1997.

79.-- CHARTRES (28) - Centre

Rue du Grand-Faubourg (70)
ÉVAL + SU - 4 semaines, 243 m²,
2 fouilleurs
Raphaël CLOTUCHE, Dominique JOLY

6 - Adductions d'eau

Aqueduc de Landelles, rive gauche de l'Eure, et bassin. *2ème moitié du IIe s. ou début IIIe s.*

Couverture du bassin et fossé à la fonction imprécise. *IIIe s.*

18 - Habitat privé

Fossé et fosse-dépotoir. *Époque néronienne.*

Fosses contemporaines de l'aqueduc, en relation avec un habitat. *Ier-IIIe s.*

26 - Agriculture, élevage

Jardin, fosses diverses. *XVe-XIXe s.*

29 - Résumé

Les indices les plus anciens de l'utilisation de l'espace, sont un fossé et une fosse-dépotoir, d'époque néronienne. Au cours de la seconde moitié du IIe siècle ou au début du IIIe siècle, est construit un aqueduc dont le tronçon observé, attribuable à l'aqueduc dit de Landelles, adopte la direction nord/nord-est-sud/sud-ouest (radier : largeur 0,62 m, épaisseur 0,27 m ; piédroits : largeur moyenne 0,64 m, hauteur moyenne conservée 0,90 m). Au vu des données fournies par les aqueducs déjà étudiés, il devait débiter entre 30 000 et 40 000 m³. Sur ce tronçon est aménagé un bassin carré (4,60 m de côté, presque totalement détruit) qui contenait environ 32 m³. Nous ne savons pas si il était couvert lors de cette phase. Son rôle précis reste hypothétique : distribution, réglage du débit ou évacuation d'un trop-plein ? Quelques fosses-dépotoirs sont contemporaines de l'aqueduc. Elles sont à mettre en relation avec un habitat situé en dehors des limites du terrain observé. Durant le IIIe siècle, une construction, supportant probablement une toiture, est établie autour du bassin, elle est fondée sur des maçonneries distantes d'1 mètre à 1,70 mètre de celui-ci. À ce moment sont aménagés deux fossés dont l'un, vraisemblablement cuvelé en bois (largeur du cuvelage 0,24 m et 0,66 m au contact du bassin), est doté d'une vanne (?). Le rôle de celle-ci reste encore difficile à établir : distribution, régulation du débit, système d'évacuation en cas de débordement ? L'abandon de l'aqueduc semble avoir lieu au cours du IIIe siècle. Au bas Moyen Âge, XIVe ou XVe siècle, l'aqueduc a été détruit et les matériaux qui composaient ses parois et sa couverture ont été récupérés. Aux siècles suivants, le terrain est utilisé comme jardin. De nombreuses fosses, dont la fonction reste indéterminée, y sont creusées.

Bibliographie : CLOTUCHE, JOLY 1996.

80.-- CHARTRES (28) - Centre

Rue Saint-Brice (53)
SU - 1 semaine, 500 m², 2 fouilleurs
(Cf. Annuaire 1995, notice 83)
Opération achevée
Didier JOSSET

29 - Résumé

Le site, localisé sur le versant ouest de la vallée de l'Eure, a sans doute été fréquenté dès l'époque de La Tène finale ou de la période gallo-romaine précoce. Au milieu du Ier siècle après J.-C., un atelier de potier, dont on peut estimer l'importance, s'installe en bordure du site. La production de céramique attestée est essentiellement représentée par des amphores et des mortiers. C'est probablement durant la deuxième moitié du Ier siècle que le site est partiellement aménagé. Au sud-est, un mur de terrasse maçonné, parementé de petits moellons en calcaire, est construit, il fait partie de l'aménagement du coteau. À la même époque, une activité métallurgique de forge est attestée à proximité du site. La cour empierrée qui occupe une surface importante au nord-ouest du mur de terrasse, témoigne peut-être de l'habitat qui lui est lié. Cette activité métallurgique se poursuit jusqu'à la première moitié du IIe siècle. Deux structures, de type "fond de cabane", se rattachent indirectement à cette occupation qui perdure, mais leur rapport avec l'artisanat du fer n'est pas établi. Au IIIe siècle, la partie sud-est du site est nivelée, le mur de terrasse perd sa fonction et le site est abandonné. (résumé D. Joly).

Bibliographie : AUBOURG-JOSSET, JOSSET, SELLES 1996 ; CHARTRES 1996.

81.-- CHARTRES (28) - Centre

Rue Saint-Martin-au-Val (1), hôpital Saint-Brice
ÉVAL - 3 semaines, 250 m linéaire,
3 fouilleurs
Didier JOSSET

12 - Pouvoir civil, justice

Importante construction non identifiée, peut-être monumentale. *Gallo-romain (?)*.

18 - Habitat privé

Fosse. *VIIIe-Xe s.*

21 - Bâtiments conventuels ou monastiques

Deux longs murs épais, associés à d'épais remblais de démolition, délimitent des espaces non identifiés, peut-être en relation avec l'abbaye Saint-Martin-au-Val (?). *Pas antérieur au haut Moyen Âge.*

28 - Extraction

Nombreuses structures : extraction de silex et/ou anomalies géologiques. *Datation indéterminée.*

29 - Résumé

Dans l'ensemble, peu de vestiges ont été repérés. Des structures, situées en-dehors de l'emprise du projet, évoquent au moins une importante construction qui pourrait dater de l'époque gallo-romaine. Au sud de l'emprise du projet, de très nombreuses excavations, non datées, pouvant atteindre plusieurs mètres de profondeur, occupent la totalité de l'espace sondé au sud des pavillons. L'origine anthropique de ces structures ne pouvant être certifiée dans leur globalité, l'hypothèse d'une carrière d'extraction de silex est cependant privilégiée dans l'attente de données complémentaires. Une fosse témoigne, s'il en est besoin, de la fréquentation du site durant le haut Moyen Âge. Mais rien n'autorise à établir un rapport direct entre cette installation et le pôle d'occupation à caractère funéraire et religieux, anciennement attesté, localisé à proximité immédiate, et dont l'église actuelle de Saint-Martin-au-Val est le vestige apparent. Deux murs, déjà ob-

servés à la fin du XIXe siècle lors des travaux de construction de l'hospice Saint-Brice, ont été à nouveau découverts au cours des sondages. Un long mur de direction est-ouest n'est pas antérieur au haut Moyen Âge ; il délimite deux espaces qui ne sont pas identifiés. Le second mur, de direction nord-sud, a pâti de mauvaises conditions d'observation. Il est situé au nord-est de l'emprise du projet, dans un secteur difficilement accessible lors de l'opération d'évaluation mais probablement le mieux conservé. Les dimensions imposantes de la maçonnerie et la présence d'épais remblais de démolition sont insuffisants pour la compréhension de ces vestiges.

Bibliographie : AUBOURG-JOSSET, JOSSET 1996.

82.-- CHARTRES (28) - Centre

Rues de l'Épargne (38-42), du Chemin-de-Fer (36), Z.A.C. de la Rotonde
ÉVAL - 4 semaines, 386 m linéaire,
2 fouilleurs
Hervé SELLES

9 - Structures fortifiées

Circonvallation, fossé et talus, et quelques tessons de céramique modelée. De la céramique antique, Ile, voire début IIIe siècle a été trouvé dans son comblement. *Époque protohistorique.*

18 - Habitat privé

Fosse-dépotoir contenant une grande quantité d'ossements animaux. *2ème moitié 1er s.*

29 - Résumé

Cette opération apporte la confirmation probable de l'attribution à la période protohistorique d'une grande circonvallation, connue depuis 1861 et fouillée en 1984 (trois tessons de céramique modelée, cuite en atmosphère réductrice, sous le talus et dans le comblement du fossé). Le fossé mesure 6 mètres de profondeur, pour une largeur de 20 mètres. Le talus qui le longe, de type "Fécamp" ou "Belge", est constitué exclusivement d'argile prélevée dans le fossé. Conservé en moyenne sur 60 à 70 centimètres de hauteur, il est large au minimum de 15 mètres. Dans le remblai de comblement du fossé, quelques vases écrasés en place, sont datés du IIIe siècle. Vers l'est, un petit fossé (2ème moitié du IIe s.) qui longe le talus et une fosse-dépotoir, qui a livré une grande quantité d'ossements animaux, sont les seuls témoins d'une occupation antique. Un prélèvement aux fins d'études palynologiques a été effectué dans le comblement humide du fossé.

Bibliographie : SELLES 1996.

83.-- CHARTRES (28) - Centre

Rues du Clos-l'Évêque (18), Hubert-Latham
ÉVAL - 4 semaines, 20 m², 2 fouilleurs
(Cf. Annuaire 1995, notice 81)
Dominique JOLY

18 - Habitat privé

Construction semi-enterrée à usage domestique (?). Dépotoirs. *Haut-Empire.*

25 - Artisanat

Deux fours de potiers, rejets de fabrications d'amphores. Construction attenante aux fours. *Haut-Empire.*

29 - Résumé

L'opération a permis de mettre en évidence un habitat et un atelier de potiers, datés des Ier-IIe siècles. Deux fours ont été observés ; le plus grand a fait l'objet d'une étude archéomagnétique.

Bibliographie : CHARTRES 1994 ; CHARTRES 1995.

84.-- CHÂTEAUNEUF-DU-RHÔNE (26)

- Rhône-Alpes

Le Palais

FP - 4 semaines, 300 m², 11 fouilleurs
Poursuite de l'opération prévue en 1997
Jean-Claude BÉAL

3 - Aménagements des berges et voies d'eau

Digue. *Époque moderne.*

4 - Aménagements du relief

Mur de soutènement. *IIIe s.*

7 - Collecteurs, évacuations

Drains d'assainissement. *IIIe s.*

12 - Pouvoir civil, justice

Édifices publics de nature encore indéterminée. *IIIe s.*

29 - Résumé

L'opération a permis de mettre au jour des édifices publics, de nature encore indéterminée (entrepôt ?, thermes ?), construits au IIIe siècle, sur une terrasse aménagée en bordure de l'agglomération secondaire du Palais.

Bibliographie : JUNG 1994.

85.-- CHÂTEAU-GONTIER (53) - Pays de la Loire

Place Paul-Doumer, le Présidial

BÂTI - 6 semaines, 2 fouilleurs
Marie-Ève SCHEFFER

12 - Pouvoir civil, justice

Présidial. *XVIe/XVIIe s.*

29 - Résumé

Le bâtiment a été remanié en profondeur. Les travaux successifs ont occulté l'édifice primitif dont les vestiges se limitent à un fragment de mur comprenant le jambage droit et l'appui d'une fenêtre à meneau.

86.-- CHÂTEAU-LANDON (77) - Île-de-

France

Saint-Séverin, maison de retraite

SU + BÂTI - 52 semaines, 800 m²,
6 fouilleurs

(Cf. Annuaire 1995, notice 87)

Opération achevée

Claude DE MECQUENEM

4 - Aménagements du relief

Muret de terrasse. *IXe-XIe s.*

9 - Structures fortifiées

Abbaye fortifiée, échauguette, mâchicoulis. Fossé défensif. *XIVe s.*

20 - Édifices culturels catholiques

Église conventuelle attestée fin Xe/1ère moitié XIe siècle, comme abbatale à partir de 1150. *Xe/XIe s.*

Église abbatale. *Fin XVe-début XVIe s.*

21 - Bâtiments conventuels ou monastiques

Salle capitulaire. *3ème quart du XIIe s.*

Abbaye fortifiée. *XI^e s.*
Galerie de cloître. *XV^e s.*

24 - Nécropoles et cimetières

Cimetière. *IX^e s.*
Cimetière de l'abbaye. *XII^e-XIII^e s.*
Sépultures dans la salle capitulaire. *XII^e, XIV^e s.*
Sépultures dans la galerie du cloître. *XV^e-XVI^e s.*

29 - Résumé

Cette opération a permis d'observer des sarcophages mérovingiens en réemploi, les vestiges d'un bâtiment antérieur au IX^e siècle dont la fonction et le plan sont inconnus, et une occupation carolingienne (inhumations). La construction de l'église au cours de la première moitié du XI^e siècle atteste l'existence d'un culte établi autour des reliques de saint Séverin. Les bâtiments conventuels (1150-1180) illustrent l'adoption de la règle augustinienne (1150-1151). L'abbaye a été reconstruite à la fin du XV^e siècle.

87.-- CHÂTEAU-THIERRY (02) - Picardie

Le Château

FP - 12 semaines, 300 m², 20 fouilleurs
(Cf. Annuaire 1994, notice 98 ; Annuaire 1995, notice 88)

Poursuite de l'opération prévue en 1997
François BLARY, Véronique DUREY-
BLARY

6 - Adductions d'eau

Canalisations en pierre calcaire en forme de U.
Canalisations en plomb. *XIV^e-XV^e s.*

9 - Structures fortifiées

Château : complexe culinaire monumental. *XIV^e-
XV^e s.*

18 - Habitat privé

Complexe culinaire monumental : cheminées,
bassins, bâtiments annexes, zones d'épandage
et de débitage, latrines, dépotoir. *XIV^e-XV^e s.*

29 - Résumé

La fouille de 1996 conforte et précise l'existence
d'une cuisine de grandes dimensions (226 m²)
dès le XIV^e siècle, le long de l'enceinte nord de la
haute-cour du château. Le premier état de la salle
présente un espace central de plan carré dévolu
aux cuissons. Les sols sont en terre battue. Dans
le second état, cet espace est totalement aména-
gé et couvert de tuiles posées de chant. Il s'ouvre
sur les quatre côtés par des arcades, sur des
galeries dallées.

88.-- CHELLES (77) - Île-de-France

Rue Etienne-Bourgeois (8)

SU - 4 semaines, 180 m², 2 fouilleurs

Opération achevée
Christian CHARAMOND

1 - Voies

Passage en gravier avec traces d'ornières. Cani-
veau bordier. *I^{er}-III^e s.*

18 - Habitat privé

Trous de poteaux, fosses. *I^{er} s. avant J.-C.*
Habitation sur solin de pierres sèches (silex,
meulière) et sol de terre battue. Annexes : silos,
cellier, fosses-dépotoirs. *I^{er}-III^e s.*

26 - Agriculture, élevage

Pré. *V^e-XIX^e s.*
Hangar ou grange (?). *XV^e-XVI^e s.*

29 - Résumé

Occupé dès la fin de La Tène, le secteur est den-
sément construit du I^{er} au III^e siècle : une aire de

circulation nord-sud, en gravier, est séparée
d'une zone d'habitat par un caniveau. La zone est
ensuite abandonnée jusqu'à l'extension de la ville,
au début du XX^e siècle.

89.-- CLAMECY (58) - Bourgogne

Avenue de la République, musée Romain-Rolland

SU - 10 semaines, 4 fouilleurs

(Cf. Annuaire 1995, notice 93)

Opération achevée

Pierre-Hugues TILMANT

1 - Voies

Passage empierré (?). *XIII^e-XIV^e s.*

3 - Aménagements des berges et voies d'eau

Berge d'un canal. *XIX^e s.*

6 - Adductions d'eau

Trois puits. *XVII^e-XIX^e s.*

7 - Collecteurs, évacuations

Caniveau. *XIV^e (?) - XV^e s. (?)*

8 - Système défensif urbain

Rempart et tour du rempart, en blocs calcaire.
XIII^e s.

11 - Espaces publics aménagés

Jardin public. *XX^e s.*

17 - Commerce, échanges

Petit hangar (?). Entrepôt (?). *XV^e-XVI^e s.*

18 - Habitat privé

Cave avec colonne centrale. *XIV^e (?) - XV^e s. (?)*

29 - Résumé

Le rempart du XIII^e siècle a été dégagé sur plu-
sieurs mètres de long. Neuf pièces sont venues
s'y accoler sur les côtés externe et interne, du
XIII^e/XIV^e siècle au XVIII^e siècle. Elles n'avaient
vraisemblablement pas la fonction d'habitat mais
plutôt une fonction utilitaire (cuisine, hangar...).

Bibliographie : TILMANT 1996.

90.-- CLERMONT-FERRAND (63) -

Auvergne

Angle des rues Villeneuve et Saint-Avit

SURV - 1 semaine, 50 m², 1 fouilleur

Sophie HETTIGER

4 - Aménagements du relief

Aménagement des pentes de la butte de Cler-
mont-Ferrand en terrasses. *Début I^{er} s. après
J.-C.*

18 - Habitat privé

Abords d'une habitation antique. *I^{er}-IV^e s. (?)*

20 - Édifices culturels catholiques

Abords de l'église Notre-Dame-du-Port. *Moyen
Âge classique.*

29 - Résumé

La surveillance de la réalisation de tranchées de
fondation d'un bâtiment, aux abords de la *domus*
dite de l'îlot Neyron, fouillée en 1993, a permis de
faire des observations stratigraphiques sur l'évo-
lution de l'aménagement urbain depuis le I^{er} siè-
cle, dans ce secteur.

91.-- CLERMONT-FERRAND (63) -

Auvergne

Place Maréchal-Fayolle, rues

Bonnefons, de la Morée, de Serbie

SU - 10 semaines, 128 m², 4 fouilleurs

(Cf. Annuaire 1995, notice 95)

Opération achevée
Sophie HETTIGER

24 - Nécropoles et cimetières

Cimetière de la paroisse Saint-Pierre et des hôpitaux de la ville : sépultures en cercueil, fosses communes, sépultures en pleine terre. 1757-*Début XXe s.*

29 - Résumé

Après la réalisation d'une évaluation (8,9 % de superficie, 1613 m² sondés), une fouille exhaustive de 128 m² a eu lieu. Celle-ci a permis d'étudier 70 sépultures en place. Les deux interventions de terrain et l'étude des sources historiques permettent d'estimer une densité totale de 5000 individus enterrés sur l'ensemble du cimetière, d'une superficie totale de près de 2200 m².

92.-- CLERMONT-FERRAND (63) -

Auvergne

Rue Bonnabaud

SURV - 8 semaines, 1100 m², 1 fouilleur
(Cf. Annuaire 1995, notice 99)
Sophie HETTIGER

2 - Espaces libres

Terrain vague. *Ier-IVe s.*

19 - Cultes païens

Temple "*Vasso Galate*". *Haut-Empire (?)*.

29 - Résumé

La surveillance d'une tranchée de 550 mètres de long et 2 mètres de large, liée à la réfection du réseau d'assainissement, a permis l'étude des données stratigraphiques aux abords du site du Carré Jaude (fouille 1995) et du temple dit de "*Vasso Galate*" et de recueillir des informations sur l'occupation antique du quartier de Jaude, considéré à tort, jusqu'en 1995, comme extérieur au périmètre de la ville d'*Augustonemetum*.

93.-- CLERMONT-FERRAND (63) -

Auvergne

Rue des Quatre-Passeports

ÉVAL - 2 semaines, 400 m², 3 fouilleurs
Poursuite de l'opération prévue en 1997
Sophie LIÉGARD

2 - Espaces libres

Espace libre. *Gallo-romain*.

6 - Adductions d'eau

Canalisation maçonnée, dans un fossé. *Gallo-romain*.

7 - Collecteurs, évacuations

Canalisation maçonnée, dans un fossé. *Gallo-romain*.

18 - Habitat privé

Un mur. Fossés. *Gallo-romain*.

94.-- CLUNY (71) - Bourgogne

E.N.S.A.M., les ateliers

SU - 7 semaines, 700 m², 4 fouilleurs
(Cf. Annuaire 1995, notice 102)
Gilles ROLLIER

4 - Aménagements du relief

Terrasse liée à la mise en place du chevet de l'abbatiale. *Fin XIe-XIIe s.*

7 - Collecteurs, évacuations

Drain maçonné. *XIe s.*
Égout. *XIVe-XVe s.*

21 - Bâtiments conventuels ou monastiques

Jardin de l'abbaye. *XIe (?) - XVIIIe s.*
Résidence abbatiale avec latrines. *XVe s.*

25 - Artisanat

Forge. *XIe s.*

26 - Agriculture, élevage

Grange (?). *XIe s.*

29 - Résumé

La zone artisanale située au nord-est du cloître, est vraisemblablement à rattacher au chantier de construction de l'abbatiale Cluny III (fin XIe-XIIe s.). Une terrasse est mise en place derrière le chevet de l'église (XIIe siècle). Une résidence abbatiale, avec latrines et évacuation des eaux, a été installée au XVe siècle.

95.-- COLMAR (68) - Alsace

Rue des Prêtres

ÉVAL - 1 jour, 20 m², 1 fouilleur
Marie-Dominique WATON

8 - Système défensif urbain

Enceinte (grès, calcaire). *XIIIe s.*

96.-- COMPIÈGNE (60) - Picardie

Rue de Paris, ancien hôpital général,

Z.A.C. des Capucins

SU - 13 semaines, 3225 m², 7 fouilleurs
(Cf. Annuaire 1994, notice 117)

Opération achevée

Martine PETITJEAN

1 - Voies

Voie surélevée avec talus, pavés, liée aux transformations du système défensif. Traces d'ornières. Voie en terre, pierres, sable. *XVe-XVIe s.*

8 - Système défensif urbain

Deux arasements du site pour des raisons militaires, l'un en 1430, l'autre vers 1636.

14 - Santé

Hôpital : bâtiment. 1662-XXe s. :

Verger et sa limite. 1662-1866.

Fosses à fumier. *XIXe-1ère moitié XXe s.*

Étuve pour désinfecter le linge des malades. *Postérieur à 1892.*

Cour.

Porcherie et poulailler construits en 1866.

Puits. *XIXe s.*

16 - Bains

Étuve pour désinfecter le linge des malades. *Postérieur à 1892.*

18 - Habitat privé

Fosses. *IXe-XIe s.*

Habitat. *Fin XIIIe-antérieur à la 2ème moitié XIVe s.*

Habitat en matériaux légers. *XIVe s.*

Habitat aux fondations en pierres talutées et pierres sèches. Four domestique (diamètre 1,70 m). Citerne (diamètre 1,90 m). *2ème moitié XIVe-début XVe s.*

Limite de propriété. *XVe-XVIe s.*

26 - Agriculture, élevage

Verger et sa limite. 1662-1866.

Fosses à fumier. *XIXe-1ère moitié XXe s.*

Porcherie et poulailler construits en 1866.

28 - Extraction

Fosse profonde de fonction indéterminée. *Époque médiévale.*

Fosse liée à l'effondrement du ciel des galeries. *XIVe-XVIe s.*

Extraction du calcaire fissuré, entrée des galeries avec escaliers et galeries. *XIVe s.*
Puits d'aération. *XVe, XVIe s.*
Galerie d'extraction du calcaire dur, galerie étayée en moellons. *XVIe-XVIIe s.*
Puits. *XVIe s.*
Galerie d'extraction à piliers tournés. *Datation indéterminée.*

29 - Résumé

Cette opération a permis de mettre en évidence l'exploitation des bancs de calcaire fissuré, au *XIVe* siècle puis des bancs de calcaire dur, aux *XVIe-XVIIe* siècles, ainsi que des habitations, dont certaines ont des fondations talutées (2ème moitié *XIVe s.*). Suite à la mise en place d'un bastion, devant la porte de Paris (proche du site), la voie est déplacée par deux fois entre la fin du *XVe* et le *XVIe* siècle. En 1662, l'hôpital général est construit ; deux fosses à fumier et la porcherie du *XIXe* siècle puis une étuve pour désinfecter le linge des malades ont été fouillées.

97.-- CORSEUL (22) - Bretagne

Le Bourg, Monterfil II

FP - 6 semaines, 1000 m², 8 fouilleurs
(Cf. Annuaire 1994, notice 120 ; Annuaire 1995, notice 113)
Hervé KÉRÉBEL

1 - Voies

Rues. Portique. *Ier-IVe s.*

6 - Adductions d'eau

Fontaine publique. *Ier-IVe s.*

17 - Commerce, échanges

Halle. Entrepôt. *Ier-IVe s.*

18 - Habitat privé

Domus. Ier-IVe s.

98.-- CORSEUL (22) - Bretagne

Le Haut-Bécherel

FP - 9 semaines, 1500 m², 15 fouilleurs
(Cf. Annuaire 1995, notice 112)
Poursuite de l'opération prévue en 1997
Alain PROVOST

19 - Cultes païens

Sanctuaire périurbain. *Milieu Ier-IIIe s.*

29 - Résumé

Fouille du grand sanctuaire triportique encadrant une cour sacrée de 5000 m². La *cella* est accolée à l'extérieur de la galerie-portique frontale. *Cella* et galerie sont surélevées en terrasse par rapport à la cour sacrée et à l'espace extra-muros. Depuis la cour sacrée, un escalier monumental donnait accès à la galerie frontale. Ce monument a été édifié, *ex nihilo*, vers 50 après J.-C. et abandonné dans la seconde moitié du *IIIe* siècle, consécutivement à un incendie.

99.-- CRÉTEIL (94) - Île-de-France

Rue du Docteur-Plichon (18)

SU - 6 semaines, 12 m², 5 fouilleurs
Opération achevée
Philippe RAFFESTIN

24 - Nécropoles et cimetières

Nécropole : deux sépultures à inhumation, une en coffrage de plâtre, l'autre avec blocs de calcaire et fragments de plâtre. *Époque médiévale.*

29 - Résumé

Cette opération a permis de mettre au jour deux sépultures médiévales perturbées, l'une par une fosse *XVe-XVIe* siècles, de fonction indéterminée. Une seconde fosse, également *XVe-XVIe* siècles, se situe au-dessus.

Bibliographie : FLEURY, COUPAIN 1995.

100.- CRÉTEIL (94) - Île-de-France

Rue Paul-François-Avet (43)

SOND - 8 semaines, 636 m², 5 fouilleurs
Poursuite de l'opération prévue en 1997
Philippe RAFFESTIN

1 - Voies

Fossé abandonné au *XVIe* siècle.

7 - Collecteurs, évacuations

Deux caniveaux reliés entre eux. *Époque moderne ou contemporaine.*

18 - Habitat privé

Mur. *XVe-XVIIIe s.*

Puits. *XVIIe-XIXe s.*

Latrines. *XVIIIe-XIXe s.*

29 - Résumé

Quelques traces d'une occupation du Néolithique, représentée par des silex taillés et un fragment de parure en schiste, ont été mis en évidence. Des structures et du mobilier en relation avec un habitat privé des *XVe-XVIIIe* siècles ainsi qu'un habitat du *XIXe-XXe* siècle, ont également été observés.

101.- DAX (40) - Aquitaine

Place de la Course

BÂTI - 2 semaines, 1 fouilleur
Jean-Pascal FOURDRIN

8 - Système défensif urbain

Rempart (moellons et briques) : courtines, tours, poterne. *Gallo-romain.*

29 - Résumé

L'opération a porté sur une poterne du front oriental du rempart de Dax, située à une distance de 1,27 mètre de l'angle d'une tour. Sa largeur est de 1,07 mètre à l'ouverture et de 1,35 mètre dans le passage ébrasé. Sa couverture intérieure est en dalles. Dans les piédroits se placent des pierres de taille en grand appareil. Deux consoles, à profil en doucine, supportent un linteau monolithique en remploi. Au-dessus de ce bloc, deux arcs de décharge, l'un surbaissé, l'autre en plein cintre, sont appareillés en claveaux de pierre et en briques.

102.- DIEPPE (76) - Haute-Normandie

Quai Henri IV

SOND - 1 semaine, 1 fouilleur
Béregère LE CAIN

3 - Aménagements des berges et voies d'eau

Gare maritime. *XIXe s.*

8 - Système défensif urbain

Enceinte urbaine. *Époque médiévale ou moderne.*

29 - Résumé

L'opération a permis l'observation de la gare maritime du *XIXe* siècle et de l'enceinte urbaine du Moyen Âge ou de l'époque moderne. Les maçonneries de celle-ci, situées en bordure des façades actuelles, ont été très entamées par les travaux

de voirie ; aucun niveau archéologique ne se trouve en contact. Une comparaison avec les plans anciens a complété ces observations.

103.- DIJON (21) - Bourgogne

Rue Amiral-Roussin (23), ancien

castrum

ÉVAL - 4 semaines, 1 fouilleur

Christian SAPIN

8 - Système défensif urbain

Tour de l'ancien *castrum*. *IVe-IXe-XIe s.*

29 - Résumé

L'opération a consisté en une évaluation d'une reprise de maçonnerie de la tour du *castrum*, dite du Petit-Saint-Bénigne, du fait de la présence d'une chapelle médiévale, installée en sous-sol. Le niveau supérieur semble être repris au début de l'époque médiévale et concerne trois baies avec deux états d'encadrement peint (datation en cours).

104.- DIJON (21) - Bourgogne

Rue de la Manutention (2-8), quartier de Guise II

SU - 8 semaines, 525 m², 3 fouilleurs

(Cf. Annuaire 1995, notice 119)

Opération achevée

Olivier SIMONIN

3 - Aménagements des berges et voies d'eau

Batardeau. *XVIe s.*

Canalisation des cours d'eau. *XVIIIe-XIXe s.*

5 - Franchissements

Pont. *XVIe s.*

8 - Système défensif urbain

Tour porte d'eau. *XVe-XVIe s.*

Fossé. *XVIe s.*

29 - Résumé

Contrôlant le passage ménagé dans l'enceinte urbaine pour permettre l'écoulement du Suzon, la tour de Guise, véritable porte d'eau, est édifiée au début du *XVe* siècle sur la base d'un plan rectangulaire, avant d'être modifiée en tour en fer à cheval dès 1513. L'analyse des maçonneries de la tour s'ajoute à l'étude du fossé situé en avant de l'édifice et du cours aménagé du Suzon.

105.- DIJON (21) - Bourgogne

Rue Lamonnaye (5)

ÉVAL - 1 semaine, 12 m², 1 fouilleur

Poursuite de l'opération possible en 1997

Benjamin SAINT JEAN VITUS

8 - Système défensif urbain

Rempart : courtine. *Antiquité : Bas-Empire (?)*.

18 - Habitat privé

Paroi ou palissade. *Antiquité ou haut Moyen Âge.*

Cour : sols successifs parfois empierrés. *Moyen Âge.*

29 - Résumé

Deux sondages ont été réalisés dans une cour, à l'intérieur de l'ancien *castrum*. Le premier, contre le tracé de la muraille, a permis de constater qu'il ne reste de celle-ci qu'un noyau large de 2 mètres en fondation, ses parements ont été arrachés ; les caves modernes n'ont rien laissé des niveaux correspondants si ce n'est quelques "chicots" de murs (?). Le second sondage, situé 8 mètres plus à l'intérieur, a révélé une stratification régulière

pour tout le Moyen Âge, de sols de cour successifs, comportant des traces d'occupation domestique. Au fond du sondage, un alignement de trous de poteaux a été observé ; il représenterait une cloison ou une palissade de l'Antiquité ou du haut Moyen Âge.

106.- DOUAI (59) - Nord-Pas de Calais

Rue de l'Université

ÉVAL - 1 semaine, 100 m², 1 fouilleur

Poursuite de l'opération prévue en 1997

Étienne LOUIS

18 - Habitat privé

Annexes en bois et torchis sur solins de pierre et/ou sablières, sols en terre battue. *XIIIe-XVe s.*

Maison de pierre et de bois avec une vaste cave en pierre, d'un haut statut social. *XIVe-XVe s.*

Maison de briques avec deux corps de logis, latrines et puits. *1585.*

29 - Résumé

L'étude de bâti d'une maison fortement remaniée a permis de différencier une phase médiévale, en pierre et bois, et une phase en briques datée de 1585 ainsi que des périodes récentes. Des sondages complémentaires ont montré la présence d'annexes en bois et torchis.

107.- DOUAI (59) - Nord-Pas de Calais

Rue des Minimes

ÉVAL - 2 semaines, 100 m², 2 fouilleurs

Poursuite de l'opération prévue en 1997

Pierre DEMOLON

1 - Voies

Ruelle avec léger empierrement. *XIIIe-XVe s.*

2 - Espaces libres

Espace rural ou semi-urbain avec quelques fosses. *Xe-XIIe s.*

4 - Aménagements du relief

Remblai en terrasses associé à la construction d'une église. *Vers 1630.*

18 - Habitat privé

Fondations de bâtiments modestes, habitats ou annexes, en bois et torchis, sur solins. *XIIIe-XVe s.*

Cave et fondation de pierre appartenant à une maison de la haute bourgeoisie échevinale. *XIVe-XVe s.*

20 - Édifices culturels catholiques

Église du couvent des Minimes. *1624-1792.*

21 - Bâtiments conventuels ou monastiques

Église du couvent des Minimes et partie du cloître à galerie. *1624-1792.*

25 - Artisanat

Une partie des bâtiments de pierre (cave) est à l'usage de brasserie, selon les archives. *XIVe-XVe s.*

29 - Résumé

L'évaluation s'est déroulée en plein centre ancien. L'occupation est faible jusqu'au *XIIe* siècle, puis de nombreux bâtiments modestes, avec annexes, se développent ainsi qu'au moins une riche maison de pierre. Le site est occupé par le couvent des Minimes à partir du *XVIIe* siècle.

108.- DOUAI (59) - Nord-Pas de Calais

Rue Mongat

ÉVAL - 10 semaines, 450 m², 4 fouilleurs

Opération achevée

Christian SEVERIN

- 2 - Espaces libres**
Fosses à gravats. Dépotoirs. *XVe-XIXe s.*
- 10 - Garnisons, casernements**
Impacts de bombes et bombes. *1709-1712.*
- 18 - Habitat privé**
Maisons en bois et torchis sur solins de pierre et sablières basses, foyers, sols en terre battue, celliers planchés, dépotoirs, latrines. *XIIIe-XIVe s., 1ère moitié XVe s.*
- 26 - Agriculture, élevage**
Niveau de culture. *XVe-XIXe s.*
- 29 - Résumé**
Trois parcelles d'habitation ont été étudiées, elles comprennent des maisons en front de rue, en pans de bois sur solins et/ou sablières ainsi que des annexes diverses, datées milieu XIIIe-milieu XVe siècle. Le site, bien qu'intra-muros, retourne ensuite à l'état de jardin. Des traces de bombardement, du début du XVIIIe siècle, ont également été observées.
- 109.- ELNE (66) - Languedoc-Roussillon**
Place du Canigou
SOND - 2 semaines, 30 m², 3 fouilleurs
Opération achevée
Annie PEZIN
- 6 - Adductions d'eau**
Bassin. *1er s. avant J.-C.*
- 18 - Habitat privé**
Habitation. *1er s. avant J.-C.*
- 110.- ELNE (66) - Languedoc-Roussillon**
Ville haute
SURV - 4 semaines, 1 fouilleur
Annie PEZIN
- 1 - Voies**
Surfaces de circulation. *Antiquité-Moyen Âge.*
- 6 - Adductions d'eau**
Bassin. *1er s. après J.-C.*
- 18 - Habitat privé**
Silos. *2ème Âge du Fer-République.*
Habitation. *Haut-Empire.*
- 111.- ÉPINAL (88) - Lorraine**
Le Château
ÉVAL - 1 semaine, 900 m², 1 fouilleur
Surveillance de travaux prévue en 1997
Amaury MASQUILLIER
- 9 - Structures fortifiées**
Château fort, courtine. *XIIIe-XVIIe s.*
Tour. *XIIIe-XVe s.*
Fausse-braie. *XVIIe s.*
- 29 - Résumé**
Le diagnostic s'inscrit dans le programme de restauration des Monuments historiques du château qui domine la ville. Il a porté sur les pentes qui bordent le donjon et la courtine de la haute-cour. Une fausse-braie du XVIIe siècle, qui vient doubler la courtine médiévale, a été mis en évidence.
- 112.- ÉVREUX (27) - Haute-Normandie**
Place de la République (1), rue Lepouzé
ÉVAL - 11 semaines, 1340 m², 6 fouilleurs
Opération achevée
Frédéric GERBER
- 4 - Aménagements du relief**
Décaissement du bas de pente pour l'aménagement de bâti. *1ère moitié 1er s. après J.-C.*
Remblayage de la pente. *XVIIe-XIXe s.*
- 6 - Adductions d'eau**
Bassin de 13,70 m² avec coffrage de bois, au sein d'un bâtiment en torchis sur solins maçonnés et solin de craie. *IIIe s.*
- 8 - Système défensif urbain**
Deux tronçons de rempart formant un angle et une tour d'angle. Fondations uniquement, en chaussin* calcaire, mortier, silex et moellons calcaire, premier *castrum* d'Évreux. *2ème moitié du IIIe s. (?)*
* chaussin : conglomérat de moellons éclatés.
- 18 - Habitat privé**
Bâtiments sur solins maçonnés dont la fonction reste indéterminée :
- un grand bâtiment en zone haute. *1ère moitié 1er s. après J.-C.*
- succession de deux bâtiments d'orientations différentes, en zone basse. *1ère moitié 1er-IIIe s.*
- 19 - Cultes païens**
Fosse oblongue comportant un dépôt de 32 vases avec couvercle, et résidu de végétaux ou matériaux périssables. Structure déjà "visitée". Incinération perturbée (?) ou dépôt cultuel (?). *1er s. après J.-C.*
- 24 - Nécropoles et cimetières**
Fosse oblongue comportant un dépôt de 32 vases avec couvercle, et résidu de végétaux ou matériaux périssables. Structure déjà "visitée". Incinération perturbée (?) ou dépôt cultuel (?). *1er s. après J.-C.*
- 25 - Artisanat**
Four de potier à un volume et deux alandiers, dépotoir. Production de pots ovoïdes, de dérivés des vases balustres et de *dolia*. *Dernier quart 1er s. avant J.-C.-1er quart 1er s. après J.-C. (?)*
- 26 - Agriculture, élevage**
Fossé d'enclos : ferme indigène (?). *Milieu 1er s. avant J.-C.*
Zone agricole dès la fin du IIIe siècle. Brassage des couches d'occupation. *Fin IIIe-XIXe s.*
- 28 - Extraction**
Carrière à granulats, taillée en escalier, à ciel ouvert, sur la pente. *XVIIe-XVIIIe s.*
- 29 - Résumé**
Cette opération a permis d'étudier pour la première fois en Haute-Normandie, un four de potier augustéen et son dépotoir et de définir une première typologie des productions locales. Elle a de plus permis d'identifier deux nouveaux tronçons et une tour d'angle appartenant à la première tentative d'édification de *castrum*, datée de la seconde moitié du IIIe siècle après J.-C. et connue depuis une dizaine d'années.
- 113.- ÉVREUX (27) - Haute-Normandie**
Rue des Quinconces : voirie
SU - 1 semaine, 800 m², 3 fouilleurs
Opération achevée
Frédéric GERBER
- 3 - Aménagements des berges et voies d'eau**
Petit ruisseau artificiel, appelé le Gord, destiné à l'alimentation d'un moulin, cité avec certitude au XIIIe siècle. *XIIe (?) - XIIIe s.*
- 25 - Artisanat**
Four composé d'une aire de chauffe, d'un long alandier bâti en *tegulae* et d'une chambre de

chauffe oblongue. Peut-être en liaison avec une villa proche. Production indéterminée. *IIe-IIIe s. (?)*.

Une fosse d'un mètre de diamètre, peu profonde, comportant de nombreux scories de fer. *Datation indéterminée.*

26 - Agriculture, élevage

Jardin et quinconces du château de Navarre. *XIXe s.*

29 - Résumé

Ce sauvetage urgent, réalisé sur un chantier de voirie de la ville d'Évreux et qui est à l'origine de la suppression du Service archéologique municipal (fin août 1996), a permis d'étudier un secteur situé à près de 7 kilomètres de la ville antique. La zone, supposée être un marécage durant l'Antiquité, était en fait occupée par une installation artisanale, comme en témoigne un four construit en *tegulae* et en argile et une villa toute proche, récemment identifiée lors de l'opération menée par Marie-Luce Merleau.

114.- ÉVREUX (27) - Haute-Normandie

Rue Franklin-Roosevelt (43-45)

ÉVAL - 6 semaines, 1460 m², 6 fouilleurs
(Cf. Annuaire 1995, notice 137)

Opération achevée
Frédéric GERBER

1 - Voies

Voirie composée de plusieurs états discernables dans différents remblais de grave compactée avec une période de quasi abandon de la fin du IIIe siècle au XIVe siècle. *Ier-XIVe s.*

2 - Espaces libres

Périphérie urbaine peu bâtie. *Ier-IIIe s.*

4 - Aménagements du relief

Décassement de la pente pour l'installation de la voirie. *2ème moitié Ier s. après J.-C.*
Mur de soutènement et remblayage en bordure de voirie. *IIe-IIIe s.*

8 - Système défensif urbain

Fossé de palissade suivi sur près de 39 mètres de long, d'1 mètre à 1,40 mètre de large pour 0,80 mètre à 1 mètre de profondeur. Palis défendant les faubourgs (?). *Fin XIIIe-début XIVe s.*

18 - Habitat privé

Bâtiment sur poteau avec sol en terre battue dont la fonction reste inconnue. *Début Ier s. après J.-C.*

Un puits maçonné. *IIe s. (?)*.

24 - Nécropoles et cimetières

Zone peut-être réservée aux nécropoles (?), d'après des découvertes anciennes. *Ier-VIIe s. (?)*.

Inhumation d'une jeune fille dans le comblement d'un puits. Le corps était disposé en arc de cercle. *2ème moitié IIe s. (?), voire IIIe s.*

25 - Artisanat

Atelier de potier avec batterie de deux fours à un alandier et deux volumes, support de sole en pilier. Aire de chauffe commune. Trace de tour de potier : calage dans une fosse. *Fin IIe-IIIe s.*

26 - Agriculture, élevage

Cultures ou friche dès le milieu du IIIe siècle. *Milieu IIIe-XIXe s.*

28 - Extraction

Fosse d'extraction d'argile, peut-être en liaison avec l'atelier de potier, et d'extraction de grave peut-être liée à la voirie. *Ier-IIIe s.*

29 - Résumé

Cette opération complète les informations obtenues en 1995. Elle confirme l'occupation précoce du site (début Ier s. après J.-C.) qui se traduit presque exclusivement par la présence de fosses. L'atelier de potier, daté de la fin du IIe siècle-début IIIe siècle, est représenté par deux fours, un petit bâtiment léger (en partie ouvert ?) et au moins une fosse de tour de potier. La production est composée de jattes, de tripodes, de vases de stockage et de cruches, avec probablement quelques couvercles.

115.- ÉVREUX (27) - Haute-Normandie

Rue Isambard, école Henri-Wallon, extension

SOND + SURV - 1 semaine, 400 m², 1 fouilleur

(Cf. Annuaire 1995, notice 139)

Opération achevée
Frédéric GERBER

29 - Résumé

Le site occupe une ancienne zone de débordement de l'Iton. Les différents travaux et aménagements des XIXe-XXe siècles, semblent avoir détruit toute trace potentielle d'occupations antérieures.

116.- ÉVREUX (27) - Haute-Normandie

Rue Joséphine (44-46-46bis)

SP - 14 semaines, 1500 m², 9 fouilleurs

(Cf. Annuaire 1995, notice 138)

Opération achevée
Bénédicte GUILLOT

1 - Voies

Voies empierrées. *Ier s. après J.-C.*

7 - Collecteurs, évacuations

Fosses d'aisance. *XIe-XIIe et XVIe s.*

18 - Habitat privé

Logis avec cellier en pierre. Petits habitats en torchis et colombage. *XIIIe-XIVe s.*

Annexe au logis ci-dessus, en torchis et colombage. *XIVe s.*

Deux grandes fosses-dépotoirs. *XVIe s.*

25 - Artisanat

Four et foyers (indice). *Ier s. après J.-C.*

Fours en batterie. *XIIIe s.*

29 - Résumé

L'opération a permis de déceler la présence d'une petite occupation gallo-romaine du Ier siècle. Le hiatus entre le IIIe et les XIe/XIIe siècles se traduit par des terres noires. Au XIIIe siècle, un logis en pierre rectangulaire avec cellier semi-enterré s'installe, complété, au XIVe siècle, par une annexe en torchis et colombage ; présence également de petits habitats. Aux XVe-XVIe siècles, l'habitat est abandonné puis deux grandes fosses-dépotoirs et des latrines occupent la zone.

117.- GISORS (27) - Haute-Normandie

Chapelle Saint-Lazare

SOND - 7 semaines, 20 m², 1 fouilleur
Béregère LE CAIN

20 - Édifices culturels catholiques

Chapelle. *XIIe-XXe s.*

24 - Nécropoles et cimetières

Inhumations (cimetière). *XIVe-XVIe s.*

29 - Résumé

Cette opération a consisté en une fouille et une étude architecturale. La chapelle, associée à une léproserie, présente des caractéristiques architecturales de la période romane, en majorité remaniée de la fin de l'époque médiévale à nos jours. La vocation funéraire du site a été mise en évidence pour la fin du Moyen Âge et le début de l'époque moderne : existence d'un cimetière autour de l'édifice et sépultures à l'intérieur.

118.- GRENOBLE (38) - Rhône-Alpes**Place Notre-Dame, ancien évêché**

SU + SOND - 4 semaines, 9 m², 2 fouilleurs

(Cf. Annuaire 1995, notice 151)

Opération achevée

François BAUCHERON

20 - Édifices culturels catholiques

Atrium du groupe épiscopal primitif de Grenoble.
Fin IVe/début Ve s.

22 - Bâtiments ecclésiastiques

Résidence épiscopale. *XIIIe-XIVe s.*

29 - Résumé

Deux sondages ont été effectués, l'un au nord de l'atrium paléochrétien qui marquerait le centre de la composition architecturale de l'ensemble cathédral primitif (fin IVe/début Ve s.) ; l'autre au niveau de la résidence épiscopale (XIIIe-XIVe s.), établie à l'extérieur de l'enceinte du Bas-Empire. Dans les deux cas, seuls des remblais stériles ont été découverts.

119.- GUÉRANDE (44) - Pays de la Loire**Le Clos Flaubert**

SU - 17 semaines, 1500 m², 3 fouilleurs

Lionel PIRAULT

1 - Voies

Voies empierrées : trois phases de construction.
Milieu Ier s. après J.-C.-XVe s.

12 - Pouvoir civil, justice

Octroi (?) lié au commerce du sel. *XIVe-XVe s.*

17 - Commerce, échanges

Octroi (?) lié au commerce du sel, ou du moins, bâtiment à vocation commerciale. *XIVe-XVe s.*

18 - Habitat privé

Silo et dépotoir. Fond de cabane. *Tène finale (D2).*

Silo et fosse-dépotoir. *-30/-25.*

Fond de cabane tibérien. *20-30 après J.-C.*

Silo et dépotoir. Bâtiment de nature indéterminée.

Fin IIe après J.-C.

Fosse-dépotoir. *Ier, IIe, IIIe s. après J.-C.*

19 - Cultes païens

Édifice cultuel. *Tène finale (D2).*

Fanum polygonal, *cella* polygonale. *Début Ier : (0-10 après J.-C.).*

24 - Nécropoles et cimetières

Tombe isolée. *Datation indéterminée.*

28 - Extraction

Fosse carrière. *Tène finale (D2).*

29 - Résumé

Le gisement du Clos Flaubert a permis de mettre au jour une occupation humaine, ininterrompue de La Tène finale au début du XVIe siècle. Cette fouille a fourni du mobilier céramique paléochrétien ainsi que du mobilier attribuable à la transition Tène finale (D2 finale)/Auguste. Du reste, le fa-

num polygonal semble s'être substitué à un édifice cultuel antérieur.

120.- GUÉRANDE (44) - Pays de la Loire**Ville et territoire communal**

PI + SOND + BÂTI - 2 fouilleurs

Poursuite de l'opération prévue en 1997

Christophe DEVALS

1 - Voies

Voies et fossés de voies. *Ier-IIe s.*

6 - Adductions d'eau

Puits. *Ier-IIIe s.*

7 - Collecteurs, évacuations

Puisards. *Ier s.*

8 - Système défensif urbain

Remparts médiévaux : portes fortifiées, tours, douves. *XIIIe-XVe s.*

12 - Pouvoir civil, justice

Édifice public de nature indéterminée. *Moyen Âge.*

Fondations de bâtiments. *XVe-XVIe s.*

16 - Bains

Ensemble thermal. *Ier-IIe s.*

18 - Habitat privé

Vestiges de *villae*. Éléments de *domus*. Petites habitations urbaines. *Ier-IIe s.*

Petites habitations urbaines, puits, jardins, fosses, silos, dépotoirs, dépendances. *Ier-IIe s., XIIIe-XVe s.*

Petites constructions médiévales. *XIIIe-XVe s.*

19 - Cultes païens

Enclos peut-être cultuel. *Hallstatt ou La Tène ancienne.*

Fanum avec *cella* et péristyle polygonaux. *Ier s. après J.-C.*

20 - Édifices culturels catholiques

Baptistère (?). *VIe s. (?)*

Église Notre-Dame-la-Blanche. Chapelle Saint-Michel. *XIIIe-XVe s.*

Abbatiale. *XVe s.*

22 - Bâtiments ecclésiastiques

Ancien séminaire. *XIVe-XVIIIe s.*

24 - Nécropoles et cimetières

Nécropole avec sarcophages. *VIe-VIIe s.*

Cimetières Saint-Aubin et Sainte-Anne. *XIIe-XVIIIe s.*

25 - Artisanat

Zone de combustion de nature indéterminée. *Hallstatt ou Tène ancienne.*

Four à sel. *Ier s. avant J.-C.*

Four de potier. *Ier s. après J.-C.*

Moulins à vent. *XVIe s.*

26 - Agriculture, élevage

Parcellaire de champs ou de prés, enclos à bestiaux, corrals. *Ier s. avant J.-C.-IIIe s. après J.-C.*

29 - Résumé

Cette opération de prospection-inventaire, de sondages de vérification et de récolement documentaire, intra et extra-muros, concerne l'ensemble de la commune de Guérande. Le site urbain et périurbain contient des vestiges allant du Hallstatt à l'époque contemporaine. Cette opération, diachronique et pluriannuelle (1996-1998), permettra de réaliser une carte archéologique détaillée de la commune.

121.- GUÉRANDE (44) - Pays de la Loire

Z.A.C. de Kerbiniou, Kerbiniou
SOND - 50 000 m², 1 fouilleur
Christophe DEVALS

1 - Voies

Sentier empierré. *Bas Moyen Âge ou moderne* :
XVe-XVIIIe s.

18 - Habitat privé

Grand enclos (?) abritant d'autres structures fos-
soyées, trous de poteaux (?). *Ile s.*
Structures empierrées mal définies (gros soutè-
nements de poteaux ?). Fondations de murs.
Ile s., XIVe-XVe s.

22 - Bâtiments ecclésiastiques

Fossés et mur peut-être liés à l'existence d'un
ancien séminaire dont les parties d'époque mo-
derne sont encore conservées. *XIVe-XVIIIe s.*

26 - Agriculture, élevage

Fossés parcellaires ou d'enclos. *Ier-Ile s., XIVe-
XVe s.*

29 - Résumé

Ce site, seulement sondé et très récemment dé-
couvert, couvre au moins cinq hectares. Les
structures y sont très diffuses. Seuls des vestiges
du Ile siècle et des XIVe-XVe siècles ont, pour
l'instant, pu être authentifiés. Ces sondages de
vérification ont été effectués dans le cadre de la
"Carte archéologique détaillée" de Guérande.

122.- GUÉRANDE (44) - Pays de la Loire

Z.A.C. de Kerbiniou, Rocadro
SOND - 1 fouilleur
Christophe DEVALS

18 - Habitat privé

Habitat ou dépendance, seul l'angle d'un bâtiment
a été reconnu. *Gallo-romain (Ier-Ile s ?).*

26 - Agriculture, élevage

Traces d'enclos et de parcellaire. *Ier s. avant J.-
C.-Ier s. après J.-C., Moyen Âge (au sens large).*

29 - Résumé

Ces sondages de vérification ont été effectués
dans le cadre de la "Carte archéologique détail-
lée" de Guérande. Ils ont permis d'observer l'an-
gle d'un bâtiment (fondations en pierre), des fos-
sés, des trous de poteaux, avec ou sans calage,
dont certains, médiévaux.

123.- HAGUENAU (67) - Alsace

Rues des Cultivateurs, du Couvent
ÉVAL + SURV - 2 semaines, 691 m²,
2 fouilleurs
Opération achevée
Richard NILLES

2 - Espaces libres

Terrain vague traversé par un chenal actif, non
aménagé. *XIIIe-début XVIe s.*

18 - Habitat privé

Habitations : fondations en briques. *XVIIIe s.*

26 - Agriculture, élevage

Zone maraîchère (terre arable). *XIXe-XXe s.*

28 - Extraction

Fosses d'extraction de sable. *XVIIIe s.*

29 - Résumé

Découverte d'un large chenal, actif jusqu'au XVIe
siècle et intégré au second périmètre fortifié de la
ville de Haguenau, enceinte construite vers 1300.
Après son colmatage, quelques bâtisses seront

construites, au XVIIIe siècle, puis une exploitation
maraîchère se développera.

124.- HERRLISHEIM (68) - Alsace

Rue Saint-Pierre
ÉVAL - 1 semaine, 5800 m², 1 fouilleur
François SCHNEIKERT

2 - Espaces libres

Terrain vague. Dépression et matériel. *XIIe-
XIIIe s.*

6 - Adductions d'eau

Canalisation. *Datation indéterminée.*

18 - Habitat privé

Habitation : trous de poteaux. Deux fosses. *VIIIe-
Xe s.*

29 - Résumé

Le diagnostic a permis de mettre en évidence un
habitat du VIIIe-Xe siècle, matérialisé par des
trous de poteaux et des fosses. Une dépression
du terrain naturel est comblée par des déblais de
constructions datés des XIIe-XIIIe siècles.

125.- HORBOURG-WIHR (68) - Alsace

**Rue de la 5ème-Division-Blindée (2),
propriété Blisch**
SOND - 4 semaines, 16 m², 3 fouilleurs
Opération achevée
Matthieu FUCHS

9 - Structures fortifiées

Fondations du rempart du *castellum*, en moellons
de calcaire cimentés. *2ème moitié IVe s.*

18 - Habitat privé

Niveau d'habitat : torchis et tuiles. Puits domesti-
que. *Fin Ile-début IIIe s.*

29 - Résumé

Tronçon des fondations du rempart occidental du
castellum daté de la 2ème moitié du IVe siècle.
Le rempart coupe une zone d'habitat de la fin du
Ile siècle et du début du IIIe siècle. Toutes les
pierres en grand appareil ont fait l'objet de récu-
pérations successives du haut Moyen Âge à nos
jours, seul subsiste la fondation composée de
moellons en calcaire noyés dans un bain de mor-
tier.

Bibliographie : FUCHS *et al.* 1996.

126.- JOUARS-PONTCHARTRAIN (78)

- Île-de-France
La Ferme d'Ithe
FP + SU - 52 semaines, 20 000 m²,
15 fouilleurs
(Cf. Annuaire 1995, notice 160)
Poursuite de la fouille prévue en 1997
Olivier BLIN

1 - Voies

Voie (meulière). *Ier-Xe s.*
Rue (meulière, calcaire). Trottoir. *IIIe s. après
J.-C.*

6 - Adductions d'eau

Puits. *Ier-IIIe s.*

12 - Pouvoir civil, justice

Édifice public (temple ?). *Ier-Ile s.*

18 - Habitat privé

Habitations. Cours. Puits-latrines. Foyers. Sé-
choirs... *Ier-IVe s., Ve-VIe s.*

19 - Cultes païens

Édifice public (temple ?). *Ier-Ile s.*

Fanum avec enceinte cultuelle et bâtiments annexes. *Ile-IIIe s., réoccupation IVe-VIe s.*

20 - Édifices culturels catholiques

Église (?) à plan basilical. *Ve-VIe s.*

24 - Nécropoles et cimetières

Cimetière. *VIIe-Xe s.*

25 - Artisanat

Four de potier. Four à chaux. *Ier s. après J.-C.*

26 - Agriculture, élevage

Parcelles augustéennes. *Ier s. avant J.-C.-Ier s. après J.-C.*

28 - Extraction

Fosses. *Ier-IIIe s.*

29 - Résumé

Cette année a vu la fin de la fouille de sauvetage et la réalisation de la fouille programmée du sanctuaire de l'agglomération secondaire de *Diodurum*. Nous avons mis en évidence des quartiers périphériques (*Ier-IIIe s.*) artisanaux et commerciaux comportant de l'habitat et des traces antérieures rurales (*Ier s. av. J.-C.-Ier s. ap. J.-C.*) ainsi qu'une occupation tardive des *IVe-VIe siècles*. Le sanctuaire avec *fanum* et bâtiments annexes (*Ile-Ve et VIe s.*) a également été observé.

127.- JUBLAINS (53) - Pays de la Loire

La Grande Boissière

FP - 12 semaines, 3275 m², 12 fouilleurs

Poursuite de l'opération prévue en 1997

Jacques NAVEAU

1 - Voies

Rues empierrées (granit). Caniveau en bois. Trottoir couvert. *2ème moitié Ier s. après J.-C.*

2 - Espaces libres

Îlots incomplètement bâtis. *Ier-IIIe s.*

7 - Collecteurs, évacuations

Caniveau en bois. *2ème moitié Ier s. après J.-C.*

18 - Habitat privé

Habitations en torchis sur sablière basse. *Ier s. après J.-C.*

Puits. Dépotoirs. *Ier-IIe s.*

Habitations en torchis sur solins de pierre. *Ier-IIIe s.*

24 - Nécropoles et cimetières

Inhumations en pleine terre. *Haut Moyen Âge.*

25 - Artisanat

Métallurgie du fer, forge (?). *Ier-IIIe s.*

29 - Résumé

Cette opération a permis d'étudier une partie de deux îlots urbains, situés de part et d'autre d'une rue. La trame urbaine date de l'époque flavienne. La fouille a mis en évidence la voirie secondaire. Un îlot est densément bâti alors que l'autre, non aménagé, est occupé seulement par un atelier, probablement une forge.

128.- LA ROCHELLE (17) - Poitou-

Charentes

Muséum d'histoire naturelle

SOND - 1 semaine, 2 fouilleurs

Poursuite de l'opération prévue en 1997

Pierre BATY

6 - Adductions d'eau

Puits maçonné et conduite de plomb associée. *1834-Fin XIXe/début XXe s.*

8 - Système défensif urbain

Fossé nord de l'enceinte urbaine. *XIIIe/XIVe-XVIIe s.*

18 - Habitat privé

Vestiges d'un pavillon appartenant à l'hôtel de La Tremblaye. *1708-1775.*

29 - Résumé

Cette opération de sondage doit être suivie par une opération archéologique, au printemps 1997. Elle a permis la découverte d'un double fossé, ou de deux fossés distincts chronologiquement, appartenant à la portion nord de l'enceinte médiévale de La Rochelle. Elle a aussi permis la mise au jour de vestiges d'un pavillon détruit vers 1775 et appartenant à l'hôtel de La Tremblaye, d'un puits daté de 1834 et de conduites liés au fonctionnement du Jardin des plantes.

Bibliographie : LA ROCHELLE 1996.

129.- LA ROCHELLE (17) - Poitou-

Charentes

Place de Verdun

PI - 2 jours, 5000 m², 5 fouilleurs

(Cf. Annuaire 1995, notice 163)

Nicolas FLORSCH

29 - Résumé

Cette opération a consisté en une prospection géophysique. Celle-ci a permis de visualiser les structures bâties (résistantes) entre 50 centimètres et 1 mètre de profondeur. C'est là le premier exemple historique d'une méthode électrostatique en milieu urbain, et les résultats montrent que l'on dispose à présent d'un nouvel outil géophysique, utilisable sur l'asphalte.

Bibliographie : PANISSOD 1996 ; PANISSOD *et al.* 1996.

130.- LA ROCHELLE (17) - Poitou-

Charentes

Place de Verdun, château Vaublanc

SURV - 18 semaines, 3600 m², 4

fouilleurs

(Cf. Annuaire 1995, notice 163)

Jean-Paul NIBODEAU

9 - Structures fortifiées

Enceinte du château avec courtine, cinq tours, une porte, deux poternes souterraines. Fossé nord et est. Appentis. *Fin XIIIe/XIIIe s.*

11 - Espaces publics aménagés

Place. *XVIIIe-XXe s.*

12 - Pouvoir civil, justice

Hôtel de la Monnaie. *Fin XIVe-fin XVIIe s.*

18 - Habitat privé

Hôtel de la Monnaie : latrines, cave, cour, galerie dallée. *XVIe-XVIIe s.*

25 - Artisanat

Hôtel de la Monnaie : fours. *XVe s. (?)*

29 - Résumé

Le château comprend une vaste enceinte munie de tours flanquantes et d'une porte, côté ville. Élevé à la fin du *XIIe siècle* ou au début du *XIIIe siècle*, il est rasé à partir de 1372. Il est remplacé par un hôtel de la Monnaie jusqu'à la fin du *XVIIe siècle*. L'espace sera alors converti en place.

131.- LANGRES (52) - Champagne-

Ardenne

Place Bel-Air, rue du 8-Mai-1945SU - 2 semaines, 612 m², 4 fouilleurs

Jean-Jacques THÉVENARD

1 - Voies

Portion d'une voie décumane, non reconnue jusqu'alors. Observée sur une longueur de 20 mètres, elle est large de 6,5 mètres. Elle longe directement les façades et ne possède pas de structures annexes tels que trottoir, caniveau ou fossé. *Début 1er s.*

8 - Système défensif urbain

Bastion des Chavannes, arasé vers 1850. *1643-c. 1850.*

18 - Habitat privé

Vestiges de deux maisons établies de part et d'autre de la voie, abandonnées dans le courant du IIIe siècle. *1er tiers 1er-IIIe s.*

29 - Résumé

Cette fouille de sauvetage réalisée du 18 au 29 mars 1996, préalablement à la réalisation d'un parking souterrain, faisait suite à un diagnostic réalisé les 4 et 5 puis 11 et 12 novembre 1996. Cette opération a permis de mettre en évidence une partie d'un quartier d'habitations construit dès le 1er tiers du Ier siècle après J.-C. Deux habitations ont pu être individualisées de part et d'autre d'une chaussée axée est-ouest. Cette frange de quartier gallo-romain a été préservée sous l'épais talus terrasse constituant la plate-forme du bastion des Chavannes, établi en 1643. Mais l'apport essentiel est la mise en évidence d'un niveau précoce, témoignant d'importants travaux de terrassement et de nivellement, entrepris dans le cadre de la première phase d'urbanisme gallo-romain sur le site langrois. Le niveau limoneux-argileux reposant sur le substrat rocheux dont il a comblé les irrégularités, a été entamé par la fondation des habitations ; il a livré des éléments caractéristiques de La Tène finale, notamment des fragments d'amphores Dressel I et de céramique à vernis noir.

132.- LAON (02) - Picardie**Rues Saint-Jean, Saint-Martin**SURV - 10 semaines, 300 m², 1 fouilleur

Jean-Pierre JORRAND

18 - Habitat privé

Latrines, au centre de la rue Saint-Jean, en fond de remblais de carrière. *1er-IIIe s.*

24 - Nécropoles et cimetières

Cimetière : inhumations, sarcophages, terre libre. *VIIIe-XIe s.*

28 - Extraction

Carrières à ciel ouvert. *1er-IIIe s.*

Carrières souterraines. *Époque médiévale.*

29 - Résumé

Cette opération a permis d'observer l'extrémité d'une nécropole ou d'un cimetière paroissial dans la rue Saint-Martin comprenant huit sarcophages et cinq fosses en pleine terre. Dans la rue Saint-Jean, des carrières à ciel ouvert scellées par des niveaux IIIe-IVe siècles et des carrières souterraines médiévales ont été étudiées.

133.- LATTES (34) - Languedoc-Roussillon**Avenue de Montpellier**ÉVAL - 2 semaines, 600 m², 3 fouilleurs

Françoise PAONE

1 - Voies

Voie avec tuiles et pierres. *Époque moderne (?)*.

9 - Structures fortifiées

Fossé. *XIIIe-XIVe s.*

18 - Habitat privé

Habitation avec foyer aménagé. *Xe-XIIIe s.*

Restructuration de l'habitat. Espace ouvert : cour (?). *XIIIe-XIVe s., voire XVe s.*

29 - Résumé

Cette opération a permis de mettre en évidence de l'habitat au cœur de la ville médiévale, entre l'église et le *castrum*. La construction se caractérise par des solins en pierres froides liées à la terre. Deux phases d'occupation ont été individualisées, Xe-XIIIe siècle et XIIIe-XIVe siècle. Un jardin est mis en place à l'époque moderne.

134.- LATTES (34) - Languedoc-Roussillon**Lattara**FP - 7 semaines, 2500 m², 45 fouilleurs

(Cf. Annuaire 1994, notice 161 ; Annuaire 1995, notice 167)

Poursuite de l'opération prévue en 1997

Michel PY

1 - Voies

Rues et ruelles intra-muros, recharges de galets. *IVe-IIIe s. avant J.-C.*

Rue extra-muros, galets, empièvements, ornières. *IIIe s. avant J.-C.-IIIe s. après J.-C.*

3 - Aménagements des berges et voies d'eau

Terrasse portuaire en bord de lagune. *1er s. avant J.-C.-1er s. après J.-C.*

Docks. *1er s. après J.-C.*

6 - Adductions d'eau

Puits apparemment privé. *1er s. avant J.-C.*

8 - Système défensif urbain

Enceinte en pierre. *VIe-IIIe s. avant J.-C.*

Tours. *IVe s. avant J.-C.*

Porte. *1er s. avant J.-C.*

11 - Espaces publics aménagés

Place en liaison avec le système de voirie. *IVe s. avant J.-C.*

17 - Commerce, échanges

Entrepôts dans la zone portuaire. *1er s. après J.-C.*

18 - Habitat privé

Nombreuses habitations. Foyers, fours, fosses, dépotoirs... *Ve-1er s. avant J.-C.*

29 - Résumé

La poursuite de l'exploration extensive et stratigraphique de la ville de *Lattara* et de sa zone portuaire nous a apporté de nombreuses données sur l'architecture, la vie domestique, l'économie et l'environnement de ce site.

135.- LAVAL (53) - Pays de la Loire**Rue de Paradis (7)**ÉVAL - 2 semaines, 1000 m², 1 fouilleur

Opération achevée

Sylvie SERRE

6 - Adductions d'eau

Puisard ou puits. *Époque contemporaine : mi-XIXe s.*

7 - Collecteurs, évacuations

Puisard ou puits. *Époque contemporaine : mi-XIXe s.*

18 - Habitat privé

Jardin. *Bas Moyen Âge-Époque moderne.*

20 - Édifices culturels catholiques

Chapelle : murs (absides). *Mi-XIXe s.*

21 - Bâtiments conventuels ou monastiques

Bâtiments du Carmel : murs. *Mi-XIXe s.*

29 - Résumé

L'opération a permis d'observer les jardins du manoir Ouvroin (XIVe-mi-XIXe s.) ainsi que la chapelle et des bâtiments annexes du Carmel (mi-XIXe-1970).

136.- LE COUDRAY (28) - Centre
Grand Beaulieu, chemin rural 10
(banlieue de Chartres)
 ÉVAL - 4 semaines, 2150 m² en tranchées, 2 fouilleurs
 (Cf. Annuaire 1995, notice 170)
 Stéphane DURAND

14 - Santé

Bâtiments et installations de la léproserie. Céramiques domestiques des XIe-XIIIe siècles. *XIe-XVIIe s.*

20 - Édifices culturels catholiques

Église de la léproserie. *1054-Milieu XVIIe s.*

22 - Bâtiments ecclésiastiques

Bâtiments du Grand séminaire, dont les pavillons d'entrée, fondé en 1659, agrandi à partir de 1687, vendu en 1790 et démoli en 1791. *1659-1791.*

24 - Nécropoles et cimetières

Au moins une centaine de sépultures à inhumation. Caveaux maçonnés. Vases à encens du XIIIe au XVe siècle. *XIe-XVIe s.*

29 - Résumé

Dans la partie est du terrain, les vestiges du Grand séminaire sont presque tous détruits. En revanche, dans la partie ouest, les restes de la léproserie, l'église, le cimetière et les bâtiments annexes, sont encore présents dans le sous-sol.

137.- LESCAR (64) - Aquitaine
Le Bialé, domaine de l'ADAPEI

SU - 10 semaines, 3000 m², 15 fouilleurs
 François RECHIN

1 - Voies

Deux extrémités sud de rues. *1er état : Tibère (?), 2ème état : début période flavienne.*

2 - Espaces libres

Terrain vague humide immédiatement au sud de l'agglomération.

3 - Aménagements des berges et voies d'eau

Renforcement léger, piquets de bois, d'une divagation du Gave limitant l'agglomération au sud. *Datation dendrochronologique : autour de 70 après J.-C.*

18 - Habitat privé

Façade méridionale d'une habitation marquant la limite sud de l'agglomération. *Début période flavienne.*

29 - Résumé

Cette opération a permis de mettre au jour une partie de la limite méridionale de l'antique *Benehamnum* :

- 1) l'extrémité sud d'un habitat encadré à l'ouest et à l'est par deux rues qui s'achèvent pratiquement à son aplomb.

- 2) immédiatement au sud de ces structures, une zone basse, humide, a été colmatée à la suite de plusieurs inondations.

On note l'abandon précoce du secteur, fin Ier siècle après J.-C., sans rapport établi avec ces inondations.

138.- LESCAR (64) - Aquitaine**Le Bialé, maison de retraite**

ÉVAL - 1 semaine, 870 m², 2 fouilleurs
 Jean-Luc BOUDARTCHOUK

7 - Collecteurs, évacuations

Fossé (?). *Augustéen.*

18 - Habitat privé

Habitation : pièce rectangulaire (abandon au début du IIe siècle ?). *Ier-IIe s.*

29 - Résumé

Évaluation et fouille partielle d'un bâtiment du Haut-Empire, construit en galets liés à l'argile, en périphérie de la cité de *Benehamnum* et dont l'abandon général a eu lieu au IIe siècle.

139.- LILLE (59) - Nord-Pas de Calais**Caserne Saint-Ruth**

ÉVAL - 1 semaine, 1000 m², 3 fouilleurs
 Opération achevée
 Yves ROUMÉGOUX

8 - Système défensif urbain

Enceinte urbaine, système bastionné établi par Vauban : bastion Saint-André (briques). *1670.*

29 - Résumé

Le bastion Saint-André appartient à l'extension de l'enceinte urbaine de Lille réalisée par Vauban à partir de 1670 pour joindre la citadelle, bâtie en 1667, à l'ancien noyau urbain.

140.- LILLE (59) - Nord-Pas de Calais**Cours du Vacher**

PI - 1 fouilleur
 Jean-Denis CLABAUT

18 - Habitat privé

Ouverture d'une cave murée. *XVIIIe s.*

29 - Résumé

Cette opération a permis d'observer une grande cave en deux volumes, voûtés en berceau de briques.

141.- LILLE (59) - Nord-Pas de Calais**Place du Concert (12)**

PI - 1 fouilleur
 Jean-Denis CLABAUT

3 - Aménagements des berges et voies d'eau

"Port" du cloître. *XIIe-XIVe s.*

21 - Bâtiments conventuels ou monastiques

Cave du chapitre Saint-Pierre. *XIIIe s.*

"Port" du cloître. *XIIe-XIVe s.*

Galerie du cloître. *XVIIIe s.*

29 - Résumé

Nous avons pu étudier une cave, XIIe siècle, avec son accès à la rivière et au cloître, située sous le réfectoire des chanoines, devenu prévôté au XIIIe siècle. Cette cave encore utilisée se trouve sous une maison particulière du XVIIIe siècle.

142.- LILLE (59) - Nord-Pas de Calais**Rue de la Grande-Chaussée (36)**

PI - 1 fouilleur

(Cf. Annuaire 1995, notice 186)

Jean-Denis CLABAUT

18 - Habitat privéCave. *XIIIe s.***29 - Résumé**

Nous avons mis au jour une colonne avec chapiteau à crochets et étudié le comblement et la nature du sol.

143.- LILLE (59) - Nord-Pas de Calais**Rue du Cirque (9), résidence de la Treille**ÉVAL - 1 semaine, 250 m², 3 fouilleurs

Catherine MONNET

7 - Collecteurs, évacuationsÉgout. *XIVe-XVe s.***9 - Structures fortifiées**Fossé de la motte castrale. *Xe-vers 1930.***18 - Habitat privé**Habitats et cours. *XIe-XVe s.***21 - Bâtiments conventuels ou monastiques**Couvent des Dominicains. *1575-XVIIIe s.***29 - Résumé**

Ce diagnostic porte sur un espace qui coïncide avec le fossé de la motte castrale de Lille et les espaces immédiatement à l'extérieur du fossé urbanisés dès le XIIIe siècle et une partie du couvent des Dominicains qui s'installent dès 1576.

144.- LILLE (59) - Nord-Pas de Calais**Rue d'Iéna (1bis-17), Z.A.C. Iéna-Racine**ÉVAL - 5 semaines, 700 m², 4 fouilleurs

Catherine MONNET

26 - Agriculture, élevageRéseau fossoyé, enclos. *La Tène II-III, Ile-Ier s. avant J.-C.*Champs. *XIIIe-XVIIIe s.***28 - Extraction**Carrière de limon. *Ier-IIe s.***29 - Résumé**

Cette opération a permis de mettre en évidence un réseau fossoyé des Ile-Ier siècles avant J.-C., une carrière de limon des Ier-IIe siècles après J.-C. et des champs XIIIe-XVIIIe siècle.

145.- LILLE (59) - Nord-Pas de Calais**Rue Gombert (9ter), boulevard de la Liberté (125)**ÉVAL - 1 jour, 50 m², 1 fouilleur

Catherine MONNET

8 - Système défensif urbainBastion et fossé. *1603-1605.***29 - Résumé**

Cette opération a permis de mettre en évidence des éléments maçonnés et le fossé du bastion Notre-Dame des fortifications urbaines de Lille, de 1603-1605.

146.- LILLE (59) - Nord-Pas de Calais**Rue Maracci (10-20)**ÉVAL - 3 jours, 130 m², 3 fouilleurs

Catherine MONNET

2 - Espaces libresAncien bras de la Deûle. *Holocène-XVIIe s.***29 - Résumé**

Cette opération a permis de mettre en évidence le bras principal de la Deûle, abandonné et remblayé au XVIIe siècle au profit d'un autre bras de rivière.

147.- LILLE (59) - Nord-Pas de Calais**Rue Racine (78-90), Z.A.C. Iéna-Racine**ÉVAL - 3 semaines, 1000 m², 4 fouilleurs

Catherine MONNET

26 - Agriculture, élevageRéseau fossoyé, enclos. *Ile-Ier s. avant J.-C.*Champs. *XIIIe-XVIIIe s.***28 - Extraction**Carrière de limon. *Ier-IIe s.***29 - Résumé**

Cette opération a permis de mettre en évidence enclos et réseau fossoyé des Ile-Ier siècles avant J.-C., une carrière de limon des Ier-IIe siècles après J.-C. et des champs XIIIe-XVIIIe siècle.

148.- LILLE (59) - Nord-Pas de Calais**Rue Saint-Jacques (20), extension de Rectorat**ÉVAL - 1 semaine, 100 m², 2 fouilleurs

Catherine MONNET

6 - Adductions d'eauAbreuvoir à chevaux. *XVIIIe s.***9 - Structures fortifiées**Fossé et contrescarpe du château dit de Courtrai. *XIVe-XVIIe s.***18 - Habitat privé**Hôtel particulier. *XVIIe-XVIIIe s.***29 - Résumé**

Les fossés du château de Courtrai à Lille, édifié vers 1300, correspondant à la dérivation des eaux de la Deûle, ont été partiellement remblayés au XVIe siècle et à nouveau bâtis à partir du XVIIe siècle (hôtel particulier) puis partiellement aménagés en abreuvoir à chevaux au XVIIIe siècle.

149.- LILLE (59) - Nord-Pas de Calais**Rues du Nord (4), de la Caserne-Saint-Ruth (17)**

ÉVAL - 1 semaine, 3 fouilleurs

Catherine MONNET

20 - Édifices cultuels catholiquesÉglise paroissiale Saint-André très largement détruite en sous-sol. *XIIIe-XVIIIe s.***24 - Nécropoles et cimetières**Cimetière paroissial. *XIIIe-XVIIIe s.***29 - Résumé**

L'ancienne église paroissiale Saint-André et son cimetière ont vu leur sous-sol entamé par la construction d'un gazomètre au début du siècle. Seuls restent quelques sépultures XIIIe-XIVe siècle et de très rares murs (bases de fondations).

150.- LILLEBONNE (76) - Haute-

Normandie

Rue Thiers, Hôtel de villeÉVAL - 2 semaines, 2000 m², 2 fouilleurs

Opération achevée

Pascal FOURNIER

1 - Voies

Voie (aucune datation précise ne peut être apportée). *Gallo-romain*.

28 - Extraction

Carrière. *Gallo-romain*.

29 - Résumé

La voie pourrait avoir servi de chemin d'accès pour une activité liée à la présence d'un banc de tuf sur le site. L'exploitation de ce banc a provoqué une dépression observée au centre de l'excavation.

151.- LIMOGES (87) - Limousin

Le Clos des Carmes

SU - 3 semaines, 240 m², 3 fouilleurs

Opération achevée

Christian VALLET

1 - Voies

Voie. Caniveau. *XIXe-XXe s.*

7 - Collecteurs, évacuations

Canalisation. *XIXe s.*

18 - Habitat privé

Dépendance, latrines. *XVIIIe s.*

Dépendance, hangar. *XIXe-XXe s.*

21 - Bâtiments conventuels ou monastiques

Jardin. *XIVe-XVIIe s.*

27 - Industrie

Faïence. Porcelaine. Grès. Terre cuite. *XVIIIe-XIXe s.*

29 - Résumé

L'intervention se situe à l'emplacement des anciens jardins du couvent des Grand-Carmes. La recherche est axée sur les diverses installations et dépotoirs liés aux fabriques de céramique qui se sont succédés sur le site, du XVIIIe au XIXe siècle. La fouille a révélé, pour la première fois à Limoges, la présence d'atelier de fabrication de faïence usuelle, "cul noir", et décorée.

152.- LISIEUX (14) - Basse-Normandie

Boulevard Duchesne-Fournet (17), propriété Mabilbe-Bisson

ÉVAL - 1 semaine, 1300 m², 3 fouilleurs

Opération achevée

Didier PAILLARD

1 - Voies

Fossés et murs parcellaires. *XVIIIe s.*

2 - Espaces libres

Espaces non bâtis jusqu'au XVIIIe siècle.

29 - Résumé

Le secteur, très humide, a été drainé et aménagé en jardin du XVIIIe au XIXe siècle.

153.- LISIEUX (14) - Basse-Normandie

Rue Sainte-Marie (3)

ÉVAL - 1 semaine, 600 m², 3 fouilleurs

Opération achevée

Didier PAILLARD

1 - Voies

Mur parcellaire. *Époque moderne*.

2 - Espaces libres

Espace libre près du "parc au bœuf de l'évêque". *Moyen Âge*.

29 - Résumé

Le sondage, effectué à proximité de la nécropole du Grand-Jardin, datée du Haut-Empire, n'a livré

que des niveaux modernes. Le site est connu au Moyen Âge comme le "parc au bœuf de l'évêché".

154.- LOCMARIAQUER (56) - Bretagne

École du Votten

SU - 3 semaines, 280 m², 2 fouilleurs

Lionel PIRAULT

4 - Aménagements du relief

Mur de terrasse. *Ier s. avant J.-C.*

17 - Commerce, échanges

Entrepôt-boutique. *Ier s. après J.-C.*

24 - Nécropoles et cimetières

Incinération isolée. *Ier s. avant J.-C.*

29 - Résumé

Le bourg de Locmariaquer est en partie situé à l'emplacement d'une agglomération secondaire gallo-romaine. Les quelques édifices connus (thermes, théâtre...) semblent attester l'importance de cette ville jusqu'au Bas-Empire. La fouille réalisée sur le site de l'école du Votten, a permis de mettre au jour les restes d'un bâtiment gallo-romain et une occupation antérieure, attribuable à la transition Tène finale/gallo-romain précoce.

155.- LOURDES (65) - Midi-Pyrénées

Le Château

ÉVAL - 1 semaine, 7 m², 1 fouilleur

Opération achevée

Sylvie CAMPECH

9 - Structures fortifiées

Bastion en pierres calcaire. *XIIe-XIIIe s.*

Courtine en briques. *XIVe-XVe s.*

29 - Résumé

Dans le cadre d'une étude préalable avant restauration du château de Lourdes, l'architecte en chef des Monuments historiques a demandé une approche archéologique. Les trois sondages menés sur le site n'ont fait qu'effleurer les niveaux anciens, médiévaux. L'essentiel de la stratigraphie a mis au jour l'importance des remblais sur le site, entre les XVIe et XIXe siècles.

156.- LUSIGNAN (86) - Poitou-Charentes

Le Château

BÂTI - 3 semaines, 2 fouilleurs

(Cf. Annuaire 1995, notice 196)

Luc BOURGEOIS

9 - Structures fortifiées

Château fort, courtine, tour. *XIIIe-XVe s.*

29 - Résumé

L'opération a consisté à effectuer des relevés du front sud du château médiéval de Lusignan, bases de tours et courtines, avant une mise en valeur. Il faut noter la présence de marques de tâcherons.

157.- LYON (69) - Rhône-Alpes

Parc archéologique de Fourvière, 5e

FP - 8 semaines, 100 m², 12 fouilleurs

(Cf. Annuaire 1995, notice 198)

Poursuite de l'opération prévue en 1997

Armand DESBAT

1 - Voies

Niveaux de rues, galets compactés. *Fin Ier s. avant J.-C.*

4 - Aménagements du relief

Habitat en terrasse. *Fin 1er s. avant J.-C.*

6 - Adductions d'eau

Négatif de tuyau de plomb. *Fin 1er s. avant J.-C.*

7 - Collecteurs, évacuations

Égout en bois. *Fin 1er s. avant J.-C.*

Égout maçonné. *1er s. après J.-C.*

12 - Pouvoir civil, justice

Palais du gouverneur (?). *Fin 1er s. avant J.-C.*

18 - Habitat privé

Habitat en terrasse. *Fin 1er s. avant J.-C.*

29 - Résumé

La poursuite des recherches sur l'édifice dénommé "sanctuaire de Cybèle", a permis l'étude :

- d'un habitat primitif (état 1) vers 40 avant J.-C.

- du palais postérieur (état 2) vers 20 avant J.-C.

- du grand édifice public (état 3), peut-être sanctuaire, vers 10 après J.-C.

158.- LYON (69) - Rhône-Alpes**Rue B.-Mary (57), 5e**

ÉVAL - 2 semaines, 1 fouilleur

Cécile RAMPONI

7 - Collecteurs, évacuations

Drains. *Antiquité.*

18 - Habitat privé

Foyer et four. *Protohistoire.*

Solins en pierre et drains. *Antiquité.*

29 - Résumé

Cette opération a permis de mettre en évidence des restes de structures de combustion proto-historiques ainsi que de solins et de drains ne révélant aucun plan précis. Le site n'a pas été fouillé.

159.- LYON (69) - Rhône-Alpes**Rue des Noyers (14-18), 5e**

ÉVAL - 3 semaines, 1800 m², 2 fouilleurs

Opération achevée

Dominique LALAI

26 - Agriculture, élevage

Solin de mur : jardin (?), parc à bétail (?). *1er s.*

29 - Résumé

Nous n'avons pu observer que des vestiges très érodés du fait de la topographie locale.

160.- LYON (69) - Rhône-Alpes**Rue du Colonel-Chambonnet (1), 2e**

ÉVAL + SP - 8 semaines + 2 semaines,

200 m², 4 + 2 fouilleurs

Opération achevée

Grégoire AYALA, Cécile RAMPONI

1 - Voies

Étroite zone déblayée (chemin), donnant sur l'enrochement. *Fin Auguste.*

3 - Aménagements des berges et voies d'eau

Double enrochement, espacé d'environ 10 mètres, définissant un canal de dérivation des eaux de Saône. Berge sur niveau d'assainissement (fragments d'amphores). *Fin Auguste.*

18 - Habitat privé

Bâtiments à structures légères. *Tibère-Claude.*

Domus à pavements. *À partir Néron.*

25 - Artisanat

Rejets d'activités de type industriel : scories de cuivre. *Tibère.*

29 - Résumé

La conquête d'un paysage inondable a eu lieu au cours de la période augustéenne. Puis le secteur connaît une succession d'activités industrielles et domestiques (édifices en structures légères) qui lui confère un caractère populaire. À partir de la fin de la dynastie julio-claudienne, une maison à pavements (*opus sectile*) atteste le caractère résidentiel du secteur. La destruction a lieu fin IIe/début IIIe siècle.

161.- LYON (69) - Rhône-Alpes**Rue Raffin (10), 9e**

ÉVAL - 1 semaine, 1 fouilleur

Grégoire AYALA

6 - Adductions d'eau

Canalisation. *Haut-Empire.*

18 - Habitat privé

Habitation en liaison avec la canalisation. *Haut-Empire.*

162.- LYON (69) - Rhône-Alpes**Rue Sergent-Michel-Berthet (55),****Maison du Faisant, 9e**

BÂTI - 6 semaines, 2 fouilleurs

Opération achevée

Monique LE NEZET-CÉLESTIN

18 - Habitat privé

Maison d'habitation avec chais et caves. *Fin XVe (?) - XVIe - XVIIe s.*

29 - Résumé

Maison vigneronne, fin XVe siècle (?), plusieurs fois agrandie aux XVIe et XVIIe siècles et réparée jusqu'à la fin du XIXe siècle. Durant son époque de prospérité, au XVIIe siècle, elle a une superficie de 200 m² sur trois niveaux et possède une tour d'angle et une galerie sur portique en façade. Elle est associée à l'exploitation d'un domaine viticole et agricole, aux portes du Lyon de l'époque.

163.- LYON (69) - Rhône-Alpes**Rues de la République (83),****Bellecordière (22-24), 2e**

SOND - 1 semaine, 30 m², 1 fouilleur

Cécile RAMPONI

18 - Habitat privé

Caves. *XVIIIe s.*

29 - Résumé

Nous avons pu observer des niveaux de démolitions contenant de la céramique gallo-romaine puis du matériel du XIIIe siècle. L'occupation actuelle (maisons avec caves) remonte aux XVIIe - XVIIIe siècles. Une deuxième campagne d'évaluation est prévue.

164.- MÂCON (71) - Bourgogne**Lotissement les Charmilles**

ÉVAL - 3 semaines, 20 000 m², 2

fouilleurs

Opération achevée

Daniel BARTHELEMY

7 - Collecteurs, évacuations

Fossé. *1er s. après J.-C.*

29 - Résumé

En marge de l'espace urbain antique et médiéval, cet espace n'a livré aucune trace d'aménagement

sinon un fossé axé nord-sud, daté de la période gallo-romaine.

165.- MÂCON (71) - Bourgogne

Rue Lacretelle (17)
SOND - 1 jour, 500 m², 2 fouilleurs
Poursuite de l'opération prévue en 1997
Daniel BARTHELEMY

18 - Habitat privé

Habitat en matériaux périssables et argile. 1^{ère} moitié du I^{er} s. après J.-C.
Dépotoir. I^{er}/II^e s. après J.-C.

29 - Résumé

Les sondages, limités en surface, ont permis d'identifier une zone d'occupation gallo-romaine avec sans doute des restes d'habitat, dans une zone à la limite d'une nécropole. Une fouille devra préciser ces premières données.

166.- MARMANDE (47) - Aquitaine

Escalier entre la rue Clavetière et la place du Marché
SU - 2 jours, 4 m², 6 fouilleurs
Bernard ABAZ

17 - Commerce, échanges

Deux fosses ou silos. 2^{ème} moitié X^{IV}e-Fin X^{IV}e/début X^Ve s.

29 - Résumé

Les travaux de terrassement préalables à la construction d'un escalier entre la rue Clavetière et la place du Marché, ont provoqué la destruction complète ou partielle de trois fosses ou silos. Le sauvetage a porté sur la partie conservée de deux fosses qui pourraient avoir été des silos à grains, avant d'être utilisées comme dépotoirs. L'agrandissement de la ville au X^{IV}e siècle qui concernait la construction d'une halle à grains dans ce secteur, pourrait conforter cette hypothèse.

167.- MARSEILLE (13) - Provence-Alpes-

Côte d'Azur
Pavillons Bargemon et Pujet
SU + SURV - 6 semaines, 900 m²,
12 fouilleurs
Opération achevée
Céline JANDOT

7 - Collecteurs, évacuations

Caniveau en dalles de pierre. X^{VII}e-X^{VIII}e s.

12 - Pouvoir civil, justice

Hôtel de ville. Milieu X^{VII}e s.

17 - Commerce, échanges

Partie est d'un entrepôt de *dolia*. II^e-III^e s.

18 - Habitat privé

Domus. II^e-III^e s.

25 - Artisanat

Four en briques. X^{VII}e-X^{VIII}e s.

29 - Résumé

Le site de l'hôtel de ville de Marseille fait l'objet de plusieurs opérations archéologiques (place Jules-Verne, musée César). Cette opération de sondages urgents et de surveillance était liée aux travaux de renforcements des bâtiments composant l'hôtel de ville : les pavillons Bargemon, Pujet et la Maison Diamantée.

168.- MARTIGUES (13) - Provence-Alpes-

Côte d'Azur
Rue du Docteur-Sérieux, chapelle de l'Annonciade
ÉVAL - 3 semaines, 3 m², 2 fouilleurs
Jean CHAUSSERIE-LAPRÉE

18 - Habitat privé

Fosse-dépotoir. *Fin Néolithique*.
Dépotoir domestique. VI^e s. avant J.-C.

20 - Édifices cultuels catholiques

Chapelle : murs maîtres et renforts. Fondation sur pilotis. X^{VII}e s.

29 - Résumé

Effectués à l'occasion de l'étude préalable pour la restauration du bâtiment par les Monuments historiques, trois sondages d'évaluation ont permis d'appréhender le principe de fondation sur pilotis de bois de cette chapelle du X^{VII}e siècle. L'un des sondages a surtout mis au jour des vestiges d'habitat en place (dépotoirs domestiques de la fin du Néolithique et du début de l'Âge du Fer).

169.- MELUN (77) - Île-de-France

Rue de Dammarie (10)
SU - 1 semaine, 15 m², 4 fouilleurs
(Cf. Annuaire 1995, notice 207)
Opération achevée
Emmanuelle DU BOUËTIEZ

18 - Habitat privé

Cave. Fin II^e/III^e s.

29 - Résumé

Cette campagne a permis la fouille d'une petite cave. Sa construction remonte à la deuxième moitié du II^e siècle ou au début du III^e siècle. Les éléments les plus tardifs de son remblayage sont datés de la fin du IV^e siècle, date vraisemblable de l'abandon du site d'habitat occupé dès l'époque augustéenne.

170.- MELUN (77) - Île-de-France

Rue des Saints-Pères, préfecture
ÉVAL + BÂTI - 5 semaines, 52 m²,
2 fouilleurs
Poursuite de l'opération possible en 1997
Claude DE MECQUENEM

4 - Aménagements du relief

Terrasse du jardin de l'abbaye. *Fin X^{VII}e-début X^{VIII}e s.*

21 - Bâtiments conventuels ou monastiques

Étude du bâti subsistant et étude de l'abbaye d'après les plans anciens. X^{VII}e s.

24 - Nécropoles et cimetières

Cimetière paroissial Saint-Barthélémy. X^{IV}e-X^Ve s.

29 - Résumé

Rien ne subsiste de l'abbaye médiévale en élévation. Sa fondation remonte probablement au IX^e siècle. Cet établissement important conservait les reliques de saint Sébastien (chef). Les vestiges découverts dans l'enceinte de l'abbaye se rattachent à la reconstruction générale du X^{VII}e siècle. À l'extérieur, l'identification d'un dense cimetière, met en évidence l'occupation funéraire de la zone située entre l'église abbatiale (détruite à 100 %) et l'ancienne paroissiale Saint-Barthélémy.

171.- METZ (57) - Lorraine**Boulevard Paixhans**

SU - 7 semaines, 600 m², 5 fouilleurs
(Cf. Annuaire 1995, notice 209)
Pascal ROHMER

3 - Aménagements des berges et voies d'eau

Ponton. *IIIe s.*
Endiguement. *VIe s.*
Canal de fuite d'un moulin. *XVIe s.*

172.- METZ (57) - Lorraine**Colline Sainte-Croix, ancienne Chambre des métiers**

ÉVAL - 1 semaine, 2 fouilleurs
(Cf. Annuaire 1995, notice 213)
Laurent GEBUS

18 - Habitat privé

Habitats en pierre. *Époque médiévale à nos jours.*

29 - Résumé

Des sondages ponctuels réalisés dans plusieurs immeubles, ont montré l'existence de plusieurs bâtisses médiévales. Elles comprennent notamment des fenêtres à meneau et des décors picturaux représentant de faux appareillages de pierre.

173.- METZ (57) - Lorraine**Porte des Allemands**

SP - 5 semaines, 150 m², 3 fouilleurs
(Cf. Annuaire 1995, notice 208)
Opération achevée
Philippe KUCHLER

1 - Voies

Chaussées empierrées, dallées puis pavées. Ornière. *XIIIe-XVe s.*
Trottoir. *XIIIe (?) -XVe s.*

5 - Franchisements

Pont. *XVe s.*

6 - Adductions d'eau

Canalisation. *XVe s.*

7 - Collecteurs, évacuations

Collecteur. *XIXe-XXe s.*

8 - Système défensif urbain

Tours jumelles. *XIIIe s.*
Porte fortifiée. *XIIIe-XXe s.*
Boulevard. *XVe s.*

11 - Espaces publics aménagés

Galerie voûtée. *XVe s.*

18 - Habitat privé

Habitation : pierres marneuses bleues, de Jau-mont, mortier. *XVIIIe-XXe s.*

29 - Résumé

Les chaussées empierrées, dallées puis pavées des XIIIe-XVe siècles, étaient établies au-devant de la première porte fortifiée, attribuée aux années 1230. Au milieu du XVe siècle, un boulevard est créé. L'espace entre la porte primitive et le boulevard a été aménagé entre la fin du XVe siècle (établissement de galeries voûtées) et le milieu du XVIIIe siècle (construction d'un bâtiment civil, détruit fin 1944).

174.- METZ (57) - Lorraine**Rue des Piques, grange des Antonistes**

BÂTI - 6 semaines, 3 fouilleurs
(Cf. Annuaire 1994, notice 206)

Poursuite de l'opération prévue en 1997
Franck GAMA

9 - Structures fortifiées

Grange fortifiée. *XIIIe s.*

17 - Commerce, échanges

Grange fortifiée. *XIIIe s.*

29 - Résumé

En 1994, des sondages de diagnostic avaient mis en évidence deux étapes principales du bâtiment ainsi que la chronologie relative de la partie habitation de l'édifice crénelé. À la fin de l'année 1996, l'étude des élévations, réalisée pour mettre en évidence le rehaussement de la structure, a débuté par le relevé des façades. Les négatifs des créneaux et des merlons du premier état sont conservés dans l'appareil ainsi que l'évolution des baies et des autres anomalies. L'étude s'achèvera en février 1997.

175.- METZ (57) - Lorraine**Rue Dupont-des-Loges (26-28)**

SP - 5 semaines, 700 m², 4 fouilleurs
(Cf. Annuaire 1995, notice 211)

Opération achevée
Alain BRESSOUD

18 - Habitat privé

Habitat : substructions, murs maçonnés. Latrines. *XIIIe-XIVe s.*

Extensions de l'habitat. *XIVe-XVe s.*

Habitat : murs maçonnés. Cour. Jardin. *XVIe-XVIIe s.*

Cour pavée. *XVIIIe-XIXe s.*

29 - Résumé

Le site présente un contexte urbain d'occupation continue. La chronologie relative couvre la période comprise entre le XIIIe et le XXe siècle. Les substructures étaient majoritairement conservées, les récupérations de murs extrêmement rares.

176.- METZ (57) - Lorraine**Rue Saint-Pierre (92)**

ÉVAL - 1 jour, 1000 m², 1 fouilleur
Jean-Marie BLAISING

7 - Collecteurs, évacuations

Fossés. *Gallo-romain.*

177.- MIRECOURT (88) - Lorraine**Rue du Docteur-Joyeux**

ÉVAL - 1 semaine, 3000 m², 2 fouilleurs
Olivier CAUMONT

1 - Voies

Rues. *Date de création indéterminée-XXe s.*

3 - Aménagements des berges et voies d'eau

Canal. *XIIe (?) -XXe s.*

8 - Système défensif urbain

Rempart, courtine en grès, porte fortifiée. *XIIe ou XVIe (?) -XVIIIe s.*

14 - Santé

Hôpital. *XVe-XVIIe s.*

18 - Habitat privé

Habitations, grès et calcaire, caves, puits, latrines, cours. *XIVe/XVe-XIXe/XXe s.*

25 - Artisanat

Tannerie. *Époques médiévale et moderne.*
Moulin. *XIIIe (?) - XIXe s.*

178.- MONTBÉLIARD (25) - Franche-

Comté

Rue de Velotte, parking Velotte

SURV - 4 semaines, 9850 m², 2 fouilleurs

(Cf. Annuaire 1994, notice 217)

Opération achevée

Élisabeth FUHRER

1 - Voies

Voie empierrée. *Moyen Âge-époque moderne.*

2 - Espaces libres

Canal de dérivation ou bras ancien ou mort de la Lizaine. *XVIIe-XIXe s.*

3 - Aménagements des berges et voies d'eau

Canal de dérivation ou bras ancien ou mort de la Lizaine. *XVIIe-XIXe s.*

8 - Système défensif urbain

Enceinte en bois (?). *XIIe s.*

Enceinte en pierre. *XIIIe s.*

Mur de boulevard. *Datation indéterminée : Moyen Âge ou époque moderne.*

29 - Résumé

Cette opération avait pour but de terminer les observations qui n'avaient pas été effectuées lors d'une fouille menée en 1993/94. La voie n'a pas pu être observée correctement. Grâce à des datations radiocarbones, il a été possible d'analyser la chronologie du système défensif. Un premier système en bois aurait été mis en place au XIIe siècle. Il a été remplacé au XIIIe siècle par une muraille en pierre posée, à certains endroits, sur des rondins d'aune ou de hêtre. Cette dernière a été renforcée par un mur de boulevard à une époque indéterminée.

179.- MONTFERRAND (11) - Languedoc-

Roussillon

Le Berrut, Elusio/Elesiodunum, Saint-Pierre d'Alzonne

SU - 4 semaines, 4 fouilleurs

(Cf. Annuaire 1995, notice 218)

Michel PASSELAC

1 - Voies

Portiques et espaces de circulation entre la voie et les habitations. *Ier-Ve s.*

7 - Collecteurs, évacuations

Égouts bâtis. *Ier-Ve s.*

17 - Commerce, échanges

Possibles auberges de la *mansio*, en bordure de la voie. *Bas-Empire.*

18 - Habitat privé

Habitations avec cours ou hangars. *Haut-Empire-Bas-Empire.*

Silos. *Époque médiévale.*

25 - Artisanat

Ateliers de forgerons. *Ier-Ve s.*

Meules. *Datation indéterminée.*

26 - Agriculture, élevage

Stockage et probable torréfaction de céréales. *IVe-Ve s.*

29 - Résumé

Le chantier linéaire qui a traversé cette agglomération, a permis de déceler la présence de portiques, en bordure de la voie d'Aquitaine, et de repérer au sol, avec précision, les bâtiments révélés antérieurement, par prospection aérienne. L'extension de l'agglomération est également confirmée.

180.- MONTLHÉRY (91) - Île-de-France**Grande-Rue (27), prisons de la Prévôté**

SOND - 2 semaines, 10 m², 1 fouilleur

Vincent GOUSTARD

9 - Structures fortifiées

Bâtiment dit des anciennes prisons, constitué d'une tour circulaire en saillie et de deux ailes latérales accolées (12 m de long x 6 m de large et 7 m de haut). La fonction originelle du bâtiment est inconnue : prison (?), péage (?), salle de garde (?). L'utilisation comme prison semble attestée au XIVe siècle. *XIIIe s.*

12 - Pouvoir civil, justice

L'utilisation comme prison de ce bâtiment (cf. rub. 9) semble attestée au XIVe siècle.

Auditoire : tranchée de fondation (travaux de construction). *Milieu XVIe s.*

Graffiti (prisonniers). *XVIIe s.*

28 - Extraction

Fosses d'extraction de sable. *XVIe s.*

29 - Résumé

Le site des anciennes prisons comprend deux bâtiments de part et d'autre d'une petite cour intérieure. La fonction du bâtiment le plus ancien, dont la construction est attribuée au règne de Philippe Auguste, demeure incertaine. Les sondages réalisés dans la cour, préalablement à des travaux de restauration, ont révélé différentes fosses d'extraction du XVIe siècle. L'étude de la tranchée de fondation du bâtiment le plus récent permet de dater sa construction du XVIe siècle. D'après les archives, il s'agit du nouvel auditoire construit en 1548. Un ensemble de graffiti du XVIIe siècle, découvert dans le même bâtiment lors des travaux, serait l'œuvre de prisonniers.

181.- MONTMORENCY (95) - Île-de-

France

Rue de la Grille

ÉVAL + SU - 3 semaines, 30 m², 7

fouilleurs

François CHAIRON

2 - Espaces libres

Jardin. *XIIIe-XVe s.*

4 - Aménagements du relief

Terrasses : murs faisant suite à des aménagements plus anciens, détruits. *XVIIIe s.*

7 - Collecteurs, évacuations

Fossé. *XVIe-XVIIe s.*

18 - Habitat privé

Fosse. *XIVe-XVe s.*

Habitation : murs, plâtre, sols. Cour. Jardin. *XVIe-XVIIIe s.*

26 - Agriculture, élevage

Jardin. *XIIIe-XVe s.*

29 - Résumé

Le site a livré des couches archéologiques du XIIIe au XIXe siècle. En partie haute, nous avons pu étudier les vestiges d'un habitat occupé aux XVIe-XVIIe siècles et un jardin, XIIIe-XVe siècle.

En partie basse, se trouvaient les vestiges d'un habitat du XVIII^e siècle, non fouillé, détruit au XX^e siècle. Dans la cour de ce bâtiment, à côté de terrassements d'époques diverses, une petite fosse médiévale a été observée.

182.- MONTPELLIER (34) - Languedoc-

Roussillon
Avenue Charles-Flahaut, Saint-Côme
 ÉVAL - 2 semaines, 1800 m², 3 fouilleurs
 Poursuite de l'opération prévue en 1997
 Catherine ARLAUD

18 - Habitat privé

Partie d'une villa antique. *Ile s. après J.-C.*

20 - Édifices culturels catholiques

Structures maçonnées appartenant peut-être à l'église Saint-Côme-et-Damien. *XIIe-XVIe s.*

24 - Nécropoles et cimetières

Cimetière : tombes rupestres et sépultures en pleine terre. *Xe-XVIe s.*

25 - Artisanat

Structures conservées en élévation, d'un artisanat (?) : four, chaudière, cuve. *XVIIIe-XIXe s.*

29 - Résumé

Des plans anciens signalent l'église Saint-Côme-et-Damien, mais ne la localisent pas au même endroit par rapport au cimetière. L'église est mentionnée en 1144. Cette nouvelle campagne de sondages a permis d'identifier un site antique et a confirmé une utilisation intense du cimetière entre le XI^e et le XVI^e siècle, sur toute l'emprise concernée. Une fouille de sauvetage est prévue en 1997.

Bibliographie : BOULFROID 1993 ; GENIN-ETCHEBERRY 1994 ; HÉLAS 1989 ; HÉLAS 1993 ; RIMPAULT 1994 ; TRONCIN 1987.

183.- MONT-BEUVRAY (71) - Bourgogne

Bibracte, porte de Rebout
 SU - 9 semaines, 600 m², 6 fouilleurs
 (Cf. Annuaire 1995, notice 221)
 Kenneth AITCHISON, Otto URBAN

1 - Voies

Voie empierrée dont les vestiges sont érodés. *Ier s. avant J.-C.*

4 - Aménagements du relief

Rampe.

8 - Système défensif urbain

Porte fortifiée. Rempart parementée à poutrage interne. Fossé. *Ier s. avant J.-C.*

18 - Habitat privé

Habitation (bois). *Ile s. avant J.-C.*
 Foyer. *Ier s. avant J.-C.*

25 - Artisanat

Artisanat du métal : scories en remblai. *Ier s. avant J.-C.*

29 - Résumé

Le chantier a été consacré à une fouille complémentaire d'une des principales entrées de l'*oppidum* de Bibracte, à la suite de l'opération programmée de 1984-91 et en prévision d'une mise en valeur. La fouille a permis l'achèvement de l'étude du bastion situé au sud de l'entrée. Trois états de fortification de type *muris gallicus*, qui recouvrent une couche d'occupation plus ancienne (fin II^e s. avant J.-C.), ont été observés.

184.- MOULINS (03) - Auvergne

Château des Ducs, cour des Hommes

ÉVAL - 4 semaines, 4 fouilleurs
 (Cf. Annuaire 1994, notice 222 ; Annuaire 1995, notice 222)
 Daniel PARENT

9 - Structures fortifiées

Château ducal : étude d'une aile comblée. Fouille de la cave, d'un "entresol" et du "rez-de-chaussée". *XVIe-XVIIIe s.*

12 - Pouvoir civil, justice

Réutilisation du château en prison. *XVIIIe-XXe s.*

29 - Résumé

L'aile étudiée se décompose en deux parties, la "cave" et la "cour des Hommes". Ces deux parties correspondent aux deux niveaux d'un même bâtiment. La "cour des Hommes" est une dénomination datant de l'utilisation en prison au XIX^e siècle. Des vestiges immobiliers correspondant à la "pâtisserie" du château, sont conservés dans le sol de cette cour. La cave a gardé une stratigraphie montrant les étapes d'extension du château XVI^e siècle, sur les fossés médiévaux, ainsi qu'un dépotoir de matériels provenant de la prison installée du XVIII^e au XX^e siècle.

185.- NAINTRÉ (86) - Poitou-Charentes

Vieux-Poitiers, théâtre

MH - 9 semaines, 500 m², 15 fouilleurs
 (Cf. Annuaire 1995, notice 226)
 Anne BOCQUET

15 - Spectacle, sport

Orchestra du théâtre : niveaux de sols, bâtiment de scène. Récupérations entre les Xe et XII^e siècles. *Ier-IVe s.*

29 - Résumé

La totalité de la surface de représentation (*orchestra*) a été mise au jour. Des niveaux de circulation divers ont pu être observés : dalles calcaires, sables, mortiers. La fouille d'un tiers du bâtiment de scène (totalité = 18 m de long x 8,50 m de large) a été réalisée. Deux céramiques complètes, enterrées au centre de l'*orchestra*, dont l'une contenait une offrande monétaire (18 monnaies) et alimentaire, peuvent suggérer un aspect culturel.

186.- NANCY (54) - Lorraine

Avenue Foch, tour de la Commanderie

SURV + BÂTI - 3 semaines, 300 m²,
 1 fouilleur
 René ELTER

9 - Structures fortifiées

Tour. *XIIe-XVIe s.*

29 - Résumé

L'étude a déterminé que les lucarnes de la tour ne sont pas contemporaines de sa construction, à l'exception d'une. Des emplacements de poutres appartenant à un plancher disparu ainsi que des trous de boulins, ont été localisés. L'intervention a été complétée par des prélèvements dans les mortiers et les planchers.

187.- NANCY (54) - Lorraine

Grande-Rue

SURV - 6 semaines, 210 m², 1 fouilleur
 René ELTER

- 1 - Voies**
Rue et caniveau pavés de pierre calcaire. *XVe s.*
- 7 - Collecteurs, évacuations**
Égout (maçonnerie). *XIXe s.*
- 8 - Système défensif urbain**
Courtine. *XIIe-XIIIe s.*
- 12 - Pouvoir civil, justice**
Palais ducal (?) : mur, bloc et moellons. *XIIIe-XVie s.*
- 18 - Habitat privé**
Habitation : façade maçonnée en moellons. *XIIe-XVie s.*
- 29 - Résumé**
L'intervention s'est soldée par la mise au jour d'une chaussée, constituée de pavés calcaires soignés et équarris, datée du *XVe siècle*. Cette chaussée a été observée sur une distance de 90 mètres, à une profondeur variant entre 0,90 mètre et 1,35 mètre. Des tronçons de murs ont également été mis au jour au droit et face au palais ducal. Un tronçon de la courtine de l'enceinte *XIIe-XIIIe siècles*, a été observé au droit de la tour du 89 en Grande-Rue.
- 188.- NANCY (54) - Lorraine**
Grande-Rue (89)
PI + BÂTI - 1 jour, 30 m², 1 fouilleur
René ELTER
- 1 - Voies**
Passage obturé. *XVie-XVIIe s.*
- 8 - Système défensif urbain**
Tour. *XIIe-XIIIe s.*
- 18 - Habitat privé**
Habitation. *XVie-XVIIe s.*
- 29 - Résumé**
Cette tour est le seul vestige connu, encore en élévation, de l'enceinte des *XIIe-XIIIe siècles*. Son tracé est lisible sur le cadastre actuel. Elle fait environ 6 mètres de diamètre.
- 189.- NANCY (54) - Lorraine**
Place Stanislas
SOND + SURV - 1 jour, 25 m², 1 fouilleur
René ELTER
- 8 - Système défensif urbain**
Fossé. *XVie-XVIIe s.*
- 11 - Espaces publics aménagés**
Place. *XVIIIe-XIXe s.*
- 29 - Résumé**
L'installation d'un sapin de Noël a été l'occasion d'observer le sous-sol de la place Stanislas sur une profondeur de 6 mètres. L'épaisseur est constituée de plusieurs niveaux d'occupation de place, depuis le *XVIIIe siècle*, et de remblais. L'excavation s'est arrêtée sur le niveau supérieur du remplissage du fossé moderne de la fortification bastionnée.
- 190.- NANCY (54) - Lorraine**
Place Stanislas (3), bastion d'Haussonville, musée des Beaux-Arts
SU + SOND + SURV - 7 semaines, 1500 m², 1 fouilleur
René ELTER
- 8 - Système défensif urbain**
Contrescarpe. *XVie-XVIIe s.*
Fossé. *XVIIe s.*
- 13 - Éducation, culture**
Musée : fondation. *XVIIIe s.*
- 29 - Résumé**
La dernière phase de la surveillance de travaux de construction de l'extension du musée des Beaux-Arts, a permis de mettre au jour le mur de contrescarpe du fossé de la fortification bastionnée, *XVIe siècle*. Celui-ci est constitué d'un appareil grossier de moellons non équarris. Son épaisseur moyenne est de 2 mètres et il est conservé sur 5 mètres de hauteur.
- 191.- NANCY (54) - Lorraine**
Terrasses de la Pépinière
ÉVAL - 1 jour, 1 fouilleur
Poursuite de l'opération prévue en 1997
Murielle GEORGES-LEROY
- 8 - Système défensif urbain**
Élément interne de la courtine : bois, maçonnerie. *XVie-XVIIe s.*
- 192.- NARBONNE (11) - Languedoc-Roussillon**
Avenue du Général-de-Gaulle, le Kursaal
ÉVAL - 3 semaines, 50 m², 4 fouilleurs
Opération achevée
Jérôme KOTARBA
- 7 - Collecteurs, évacuations**
Cunette (égout-collecteur) située en fond de fossé. *Époques moderne et contemporaine.*
- 8 - Système défensif urbain**
Fossé. Creusement au *XVIe siècle*, comblement milieu *XVIIIe* et *XIXe siècle*. *XVie-XVIIIe/XIXe s.*
- 15 - Spectacle, sport**
Cinéma et théâtre *XXe siècle*.
- 18 - Habitat privé**
Habitat indéterminé. *Début Ier s. après J.-C.*
Domus : peintures murales. *IIIe s. après J.-C.*
Dépotoir. *Antiquité tardive.*
- 26 - Agriculture, élevage**
Jardin (?). *Moyen Âge.*
- 29 - Résumé**
Le Kursaal a été implanté, au début du *XXe siècle*, sur les fossés comblés, entourant la fortification urbaine du *XVIe siècle*, déclassée au *XIXe siècle*. Un seul sondage, sur le bord sud-est du bâtiment, a permis de retrouver des niveaux antérieurs en place. La phase la mieux marquée, concerne la création d'une *domus* dans le courant du *IIIe siècle* dont les pans de peinture murale ont pu être étudiés par Raymond Sabrié.
- 193.- NARBONNE (11) - Languedoc-Roussillon**
Clos de la Lombarde
FP - 4 semaines, 150 m², 18 fouilleurs
(Cf. Annuaire 1995, notice 234)
Raymond SABRIÉ
- 18 - Habitat privé**
Domus : cour-jardin, puits. *Ile s.*
- 29 - Résumé**
La fouille de la grande maison III a permis la mise au jour de structures de l'état 2 (*Ile s.*) : cour-jardin avec bassin et puits ainsi que plusieurs pièces d'habitation décorées de peintures mura-

les et, pour l'une d'entre elles, d'un sol à *crustae* de marbres polychromes.

Bibliographie : SABRIÉ, SABRIÉ 1995 ; SABRIÉ, SABRIÉ 1996.

194.- NARBONNE (11) - Languedoc-

Roussillon

Rue de l'Hôtel-Dieu, centre hospitalier général

SU - 18 semaines, 1300 m², 6 fouilleurs
Olivier GINOUEZ

24 - Nécropoles et cimetières

Mausolée circulaire. *Ier-IVe s.*

Cimetière périurbain. Incinérations. *Ile s. après J.-C.*

Sarcophages, amphores, coffres et bâtières de *tegulae*, caisson maçonné, dépôts en pleine terre. *IVe-VIe s.*

Coffres, dépôts en pleine terre, cercueils. *VIIe-XVIIIe s.*

Cimetière paroissial. *XIIIe-XVIIIe s.*

Ossuaire maçonné. *XVe s.*

29 - Résumé

Le cimetière périurbain, d'origine antique, a été occupé jusque dans la seconde moitié du XVIIIe siècle. Sur une épaisseur stratigraphique de 2 mètres, en moyenne, une succession de cinq phases de fréquentation a pu être mise en évidence. Chacune de ces cinq phases est le corollaire d'une période d'évolution urbaine.

195.- NEVERS (58) - Bourgogne

Rue du Singe, îlot Goguin

SU - 15 semaines, 1000 m², 3 fouilleurs
Didier MARANSKI

27 - Industrie

Rebuts de cuisson de faïenciers sur l'ensemble du terrain, dépôt primaire. *XVIIe-XVIIIe s.*

29 - Résumé

Dix tonnes de rebuts ont été extraits par niveaux, à la pelle mécanique, afin de réaliser une typochronologie précise et la plus complète possible pour le XVIIe siècle et le début du XVIIIe siècle. Ces dépôts semblent correspondre à la faïencerie de l'Autruche qui se trouve à proximité, faïencerie de la famille Custode.

196.- NÎMES (30) - Languedoc-Roussillon

Avenue du Maréchal-Juin (1526),

Renault

ÉVAL + SU - 4 semaines, 2500 m²,
6 fouilleurs

Patrice ALESSANDRI, Yves MANNIEZ

1 - Voies

Fossés. *Xe-XIIe s.* (ÉVAL).

6 - Adductions d'eau

Puits. *Xe-XIIe s.*

7 - Collecteurs, évacuations

Fossés empierrés. Caniveaux. *Xe-XIIe s.*

18 - Habitat privé

Silos. *Xe-XIIe s.*

26 - Agriculture, élevage

Silos. *Xe-XIIe s.*

Trous de plantation. *Fin XVIe-XVIIe s.*

Fosses de plantation. *XVIIe-XIXe s.* (ÉVAL).

29 - Résumé

L'évaluation a révélé l'existence d'un site médiéval qui n'a laissé de traces ni dans les textes ni dans la toponymie. Elle a été suivie par une fouille.

La fouille a permis d'observer une importante zone d'ensilage située à proximité d'un habitat médiéval, aujourd'hui disparu. Les silos, au nombre d'une centaine, s'ouvrent dans un espace limité par des drains d'assainissement.

197.- NÎMES (30) - Languedoc-Roussillon

Avenue Jean-Jaurès (39-43), îlot

Thérond

SP - 7 semaines, 720 m², 5 fouilleurs

Opération achevée

Laurent SAUVAGE

1 - Voies

Deux voies empierrées, de directions orthogonales. *Auguste-début Ile s.*

7 - Collecteurs, évacuations

Collecteur à couverture de dalles sous une des voies ; caniveaux dans l'habitat qui se jettent dans le collecteur. *25/30 après J.-C.-début Ile s.*

17 - Commerce, échanges

Pièces ouvrant sur rue, en relation avec un atelier de potier : boutique (?). *Auguste-3ème quart 1er s.*

18 - Habitat privé

En périphérie de la zone de production, en façade sur rue, pièces, pour certaines, à usage technique, pour d'autres, à caractère domestique ou résidentiel. *Auguste-début Ile s.*

24 - Nécropoles et cimetières

Cinq sépultures simples à inhumation, installées à l'intérieur du bâti (cour ?). Il s'agit probablement de tombes de religieux. *Époque moderne, XVIIIe s. (?)*.

25 - Artisanat

Atelier de potier, production d'amphores. Deux fours et divers aménagements entrant dans la chaîne opératoire. *Auguste-3ème quart 1er s.*

26 - Agriculture, élevage

Fosses de plantation. *Antérieure à Auguste : 1er s. avant J.-C. (?)*.

Mise en culture médiévale. *Xe-XIe s.*

29 - Résumé

L'opération a permis la mise au jour d'une portion d'îlot urbain antique, dans un secteur intra-muros appuyé à la courtine augustéenne. La structuration du quartier se fait dès l'époque augustéenne. Nous avons pu étudier un atelier de production d'amphores qui a fonctionné jusque dans le courant du troisième quart du 1er siècle après J.-C. L'abandon définitif du quartier a lieu dès le début du 2e siècle après J.-C. Par la suite, il y a eu récupération des matériaux et développement d'une formation sédimentaire.

Bibliographie : NÎMES 1996.

198.- NÎMES (30) - Languedoc-Roussillon

Avenue Jean-Jaurès (88)

ÉVAL - 1 semaine, 265 m², 2 fouilleurs

Yves MANNIEZ

1 - Voies

Voie. *XIVe-XIXe s.*

26 - Agriculture, élevage

Fosses de plantation. *XIVe-XVIIe s.*

29 - Résumé

Le diagnostic a permis d'étudier un tronçon de voirie créée vers la fin du Moyen Âge et qui a été utilisée jusqu'à la fin du XIXe siècle. À proximité, plusieurs fosses de plantation ont été repérées ; les plus anciennes peuvent dater du XIVe siècle.

199.- NÎMES (30) - Languedoc-Roussillon**Projet "200 rues"**

SURV - 52 semaines, 1 fouilleur
(Cf. Annuaire 1994, notice 233 ; Annuaire 1995, notice 239)

Poursuite de l'opération prévue en 1997
Marie-Laure HERVÉ

1 - Voies

Voie empierrée. Rue dallée. Caniveau. *Antique*.
Voie empierrée. *Époque médiévale*.

5 - Franchissements

Pont. *XIXe s.*

18 - Habitat privé

Habitation. *Antique*.

29 - Résumé

Cette opération pluriannuelle permet le suivi d'un vaste projet de réfection des réseaux de Nîmes. L'essentiel des découvertes de cette année, se situe sur le quai de la Fontaine et l'avenue Roosevelt où un quartier antique, régi par plusieurs voies et passage, a été mis en évidence. Dans les autres secteurs, les découvertes sont ponctuelles.

Bibliographie : MONTEIL 1993.

200.- NÎMES (30) - Languedoc-Roussillon**Rue des Moulins (4bis)**

ÉVAL - 1 semaine, 1 fouilleur
Marie-Laure HERVÉ

29 - Résumé

La recherche de l'enceinte augustéenne dans cette partie de la ville s'est avérée négative. Seuls des niveaux contemporains ont été mis en évidence.

201.- NIORT (79) - Poitou-Charentes**Place Saint-Jean**

SU - 2 semaines, 200 m², 2 fouilleurs
(Cf. Annuaire 1994, notice 236 ; Annuaire 1995, notice 243)

Opération achevée
Simon BRYANT

8 - Système défensif urbain

Rempart en pierre de taille (calcaire local). Rempart de la ville près de la barbacane de la porte Saint-Jean. *Phase 1 : XIe-XIIIe s., phase 2 : XVe-XVIe s.*

18 - Habitat privé

Caves de maisons accolées sur la face postérieure des remparts, peu de structures en élévation subsistent. *XVIIe-XVIIIe s.*

28 - Extraction

Carrière de calcaire au nord du site (?). *Datation indéterminée.*

29 - Résumé

Vingt-deux mètres de rempart de l'enceinte de la ville, ont été observés, à l'ouest de la barbacane de la porte Saint-Jean. Une section de quatre mètres pourrait correspondre à la base d'une tour carrée, de la période romane. Pour le reste, il

s'agit d'une reconstruction de l'enceinte de la période gothique.

Bibliographie : BERBUTO 1995 ; FOURTEAU-BARDAJ, ANTIGNY 1989 ; NIBODEAU 1993.

202.- NOYON (60) - Picardie**Cloître de la cathédrale**

SP - 1 semaine, 15 m², 4 fouilleurs

Opération achevée
Bruno DESACHY

20 - Édifices culturels catholiques

Cloître cathédral : espace intérieur, galerie est. *Époque médiévale.*

24 - Nécropoles et cimetières

Sépultures probablement canoniales (espace intérieur de la galerie du cloître cathédral) : inhumation en cercueil, inhumation en sarcophage. *Époque médiévale.*

29 - Résumé

Un espace limité (15 m²) a été rouvert en 1996 afin d'aborder la fouille de deux sépultures dans la galerie est du cloître cathédral de Noyon (galerie arasée en 1811). La relation stratigraphique entre une sépulture en cercueil et une en sarcophage, recoupée par la première, a été confirmée.

203.- NOYON (60) - Picardie**Rue Saint-Antoine, église Sainte-Marie-Madeleine**

SP - 4 semaines, 100 m², 6 fouilleurs

Bruno DESACHY

20 - Édifices culturels catholiques

Église paroissiale. *XIIe-XVIIIe s.*

24 - Nécropoles et cimetières

Ossements remaniés issus de sépultures. *XIIe-XVIIIe s.*

25 - Artisanat

Distillerie et dépôt de vin. *XIXe s.*

29 - Résumé

Cette opération constitue la première campagne de fouille dans l'ancienne église paroissiale Sainte-Marie-Madeleine. Des parties du XIIe au XVIIIe siècle sont encore existantes en élévation. Nous avons effectué la fouille des niveaux récents de la nef et du chœur : sol et remblais XVIIIe siècle, contenant des ossements remaniés, des structures XIXe siècle, témoignant du réaménagement de l'église en distillerie et dépôt de vin, après sa vente comme bien national.

204.- OLORON-SAINTE-MARIE (64) -

Aquitaine

Église Sainte-Croix, rempart sud d'Oloron

BÂTI - 1 semaine, 1 fouilleur

Jean-Pascal FOURDRIN

8 - Système défensif urbain

Rempart (moellons) : courtine et saillant. *Datation indéterminée.*

29 - Résumé

Au sud de l'église Sainte-Croix, nous avons étudié une section de rempart longue d'une quinzaine de mètres, présentant un appareil en moellons et par endroit un mortier de tuileau. L'arrachement d'un saillant est visible à l'extrémité orientale.

205.- ORANGE (84) - Provence-Alpes-Côte d'Azur

Avenue de Nogent
SOND - 1 fouilleur
Jean-Marc MIGNON

29 - Résumé

Cette opération nous a uniquement permis d'observer une surface cendreuse, contenant une faible quantité de tessons, dont l'interprétation est impossible. D'époque romaine, elle est située à 300 mètres à l'ouest de la ville antique, à proximité de la voie.

206.- ORANGE (84) - Provence-Alpes-Côte d'Azur

Croix-Rouge, nationale 7
ÉVAL - 1 semaine, 3 fouilleurs
Christian MARKIEWICZ, Jean-Marc MIGNON

1 - Voies

Cardo maximus urbain. Surface caladée, murets latéraux. *Fin 1er s. avant J.-C.-fin 1er s. après J.-C.*

Decumanus rural secondaire (cadastre B d'Orange). Surface caladée compactée, murets et fossés latéraux. *Fin 1er s. avant J.-C.*

11 - Espaces publics aménagés

Présence à 900 mètres au sud, d'un arc de triomphe.

24 - Nécropoles et cimetières

Aucune trace de nécropole observée de part et d'autre du *cardo*. La surface, très faible, a été étudiée grâce à deux tranchées perpendiculaires à la voie.

29 - Résumé

Deux tranchées parallèles ont permis d'identifier la zone de contact des maillages antiques urbain (*cardo maximus* dans le prolongement de l'arc de triomphe) et rural (*decumanus* secondaire cadastre B d'Orange). Les datations proposées, tant pour leur création (fin 1er s. av. J.-C.) que pour leur abandon (fin 1er s. ap. J.-C.), concordent avec les déductions d'autres chercheurs.

207.- ORANGE (84) - Provence-Alpes-Côte d'Azur

Impasse des Jardins
SOND - 1 fouilleur
Jean-Marc MIGNON

18 - Habitat privé

Structures d'habitat (reconnaissance lacunaire). *1er-11e s.*

29 - Résumé

Ces sondages d'évaluation ont permis de repérer les vestiges d'habitations suburbaines, implantées à moins de 100 mètres à l'ouest du rempart antique. Deux strates, respectivement datées du changement d'ère ou 1er siècle et du 11e siècle après J.-C., se superposent, attestant l'extension précoce de la ville hors les murs.

208.- ORANGE (84) - Provence-Alpes-Côte d'Azur

Rue Antonin-Artaud
SOND - 1 fouilleur
Jean-Marc MIGNON

3 - Aménagements des berges et voies d'eau

Mur digue (?). *11e s. après J.-C.*

6 - Adductions d'eau

Base d'aqueduc. *11e s. après J.-C.*

29 - Résumé

Cette opération a permis de mettre en évidence la fondation du mur antique dit de "Guillaume-le-Taciturne". Il pourrait correspondre au soubassement d'un aqueduc ou d'un mur digue de protection de la ville antique, contre les eaux de l'Aygues ?

209.- ORANGE (84) - Provence-Alpes-Côte d'Azur

Rue de la Concorde
SOND - 1 fouilleur
Jean-Marc MIGNON

16 - Bains

Bains privés. *11e s. après J.-C.*

18 - Habitat privé

Structures d'habitat. Cette reconnaissance, très lacunaire, a permis néanmoins, d'identifier les vestiges de bains privés. *11e s. après J.-C.*

210.- ORANGE (84) - Provence-Alpes-Côte d'Azur

Rue de l'Armée-d'Afrique
SOND - 1 fouilleur
Jean-Marc MIGNON

7 - Collecteurs, évacuations

Drain ou fossé. *Antique (?)*.

29 - Résumé

Drain ou fossé comblé de matériaux de constructions antiques.

211.- ORANGE (84) - Provence-Alpes-Côte d'Azur

Rue du Roussillon (BK 258)
SOND - 1 fouilleur
Jean-Marc MIGNON

7 - Collecteurs, évacuations

Drain ou fossé. *Antique*.

212.- ORANGE (84) - Provence-Alpes-Côte d'Azur

Rue du Roussillon (P. 101)
SOND - 1 fouilleur
Jean-Marc MIGNON

18 - Habitat privé

Structures d'habitat (?). Reconnaissance très lacunaire de structures bâties pouvant évoquer une fonction domestique. *Gallo-romain*.

213.- ORLÉANS (45) - Centre
Rue de Bourgogne (191), cinéma "le Rio"

SP - 16 semaines, 25 m², 4 fouilleurs
Opération achevée
Thierry MASSAT

2 - Espaces libres

Fond de parcelle. *Ville-XIIIe s.*

- 3 - Aménagements des berges et voies d'eau**
Berge "enrochée". 2ème moitié 1er s. avant J.-C.-début 1er s. après J.-C.
- 4 - Aménagements du relief**
Plate-forme en retrait d'un mur de terrasse. *Tibère*.
- 11 - Espaces publics aménagés**
Espace extérieur dallé de calcaire : place du forum (?). *Ile/début IIIe s.*
- 12 - Pouvoir civil, justice**
Deux édifices publics, de nature indéterminée. *Tibère-Ile/début IIIe s.*
Bâtiment public, peut-être école talmudique. *Xe s.*
- 13 - Éducation, culture**
Bâtiment public, peut-être école talmudique. *Xe s.*
- 18 - Habitat privé**
Édifice de nature indéterminée, habitat (?). Trois foyers successifs. *IVe-VIe s.*
Dépotoirs en fond de parcelle. *VIIe-Xe s.*
- 23 - Cultes autres que catholiques**
Bâtiment public, peut-être école talmudique. *Xe s.*
- 25 - Artisanat**
Déchets de boucherie et de forge dans la rivière. 2ème moitié 1er s. avant J.-C.-début 1er s. après J.-C.
Déchets de forge en fond de parcelle. *VIIIe-IXe s.*
- 29 - Résumé**
Une rivière, en périphérie d'un secteur artisanal gallo-romain, est remblayée pour la mise en place d'un système de terrasse destiné à recevoir le centre monumental, sous *Tibère*. Ce centre subit deux importantes campagnes de reconstruction au cours du 1er siècle et au *Ile* ou au début du *IIIe* siècle. Un habitat remplace ce centre monumental du *IVe* au *VIe* siècle. Aux *VIIIe* et *IXe* siècles, un atelier métallurgique se trouve à proximité du site. Au *Xe* siècle, un édifice "public" est construit, nous sommes alors en plein cœur du quartier juif.
- 214.- ORLÉANS (45) - Centre**
Rue de la Folie, îlot Nazareth
SURV - 10 semaines, 560 m², 2 fouilleurs
(Cf. Annuaire 1994, notice 247 ; Annuaire 1995, notice 255)
Opération achevée
Pascale DUPONT
- 4 - Aménagements du relief**
Mur de soutènement. *Gallo-romain*.
- 17 - Commerce, échanges**
Entrepôts. *Gallo-romain*.
- 29 - Résumé**
Les surveillances de travaux du chantier de construction ont permis de compléter en partie, le plan du mur de terrasse et des entrepôts gallo-romains mis au jour lors de la fouille.
- 215.- ORLÉANS (45) - Centre**
Rue de l'Ételon, lycée Saint-Euverte
SU - 24 semaines, 600 m², 7 fouilleurs
Opération achevée
Pascal JOYEUX
- 1 - Voies**
Deux voies perpendiculaires en cailloutis de silex. La voie nord-sud est bordée d'un trottoir, du côté ouest. *Ier-IVe s.*
- 2 - Espaces libres**
Jardin. *Xe (?) - XIXe s.*
- 7 - Collecteurs, évacuations**
Caniveau maçonné. *Ile (?) - IVe s.*
- 18 - Habitat privé**
Deux bâtiments en bois et terre. 1ère moitié 1er s.
Quatre puits. *Ier-IVe s.*
Deux caves maçonnées. *Ile-IVe s.*
Deux latrines. *XVIIIe s.*
- 21 - Bâtiments conventuels ou monastiques**
Un cellier et un autre bâtiment de fonction inconnue appartenant à l'abbaye Saint-Euverte. *XVIIIe s.*
- 24 - Nécropoles et cimetières**
Cimetière : pleine terre, coffres ou cercueils. *Ve-VIe s.*
- 26 - Agriculture, élevage**
Espace agricole (?). *IVe-Ve s.*
Jardin. *Xe (?) - XIXe s.*
- 29 - Résumé**
Cette opération a permis l'étude de deux parcelles, incomplètes, séparées par un mur et bordées par deux voies perpendiculaires. Un ensemble se met en place au début du 1er siècle (*Tibère* ?), il est abandonné dans la 2ème moitié du 1er siècle jusqu'au milieu du *Ile* siècle environ. Le site est réoccupé dans la 2ème moitié du *Ile* siècle et jusqu'au début du *IVe* siècle. Il est peut-être mis en culture aux *IVe-Ve* siècles. Une petite nécropole s'installe aux *Ve-VIe* siècles. À partir du *XIIe* siècle, il constitue le jardin de l'abbaye Saint-Euverte et présente quelques traces de constructions en bordure de rue, du *XVIe* au *XVIIIe* siècle.
- 216.- PARIS (75) - Île-de-France**
Avenue Reille, rue d'Alésia, Z.A.C. Alésia-Montsouris, 14e
ÉVAL + SU - 1 semaine + 4 semaines, 40 000 m² + 280 m², 2 fouilleurs
Opération achevée
Nathalie KARST, Luis-Gonzalo VALENCIA
- 2 - Espaces libres**
Terrain vague (périphérie de Paris). *Antérieur au XIXe s.* (ÉVAL).
- 6 - Adductions d'eau**
Aqueduc de Lutèce : mortier de chaux, de tuileau, dalles de couverture. *Gallo-romain*. (ÉVAL).
Aqueduc et tranchées de fondation. *Haut-Empire, Ile s. ?*.
Aqueduc de Médicis. *XVIIe s.* (ÉVAL).
- 29 - Résumé**
De l'aqueduc gallo-romain de Lutèce, dont le comblement final a eu lieu au *XIXe* siècle, 150 mètres ont été dégagés et le système de couverture a pu être observé. Son tracé sinueux épouse les courbes de niveaux originelles. Plusieurs remaniements et réfections ont été effectués. (ÉVAL).
Le dégagement de l'aqueduc gallo-romain de Lutèce était destiné à apporter une information complémentaire sur son tracé. Celui-ci correspond bien à ce qui avait été relevé au début du siècle. Les fouilles de décembre 1996 montrent que dans cette partie du site, l'aqueduc mesure 1 mètre de large, 40 centimètres de chaque côté et 70 centimètres de profondeur. Il est construit en béton et mortier de chaux. La rigole en V est recouverte à l'intérieur par un mortier de tuileau sur 2 centimètres d'épaisseur, celui-ci couvre aussi en forme arrondi et sur 12 centimètres, les piédroits. Au fond de la rigole, des bourrelets de 6 centimètres de largeur sont présents tout au long

de la cavité d'écoulement. La tranchée de fondation est visible de chaque côté de la rigole.

Bibliographie : KARST 1996 ; VALENCIA 1997.

217.- PARIS (75) - Île-de-France
Boulevard du Général-Martial-Valin, 15e
 ÉVAL - 2 semaines, 1000 m², 2 fouilleurs
 Jean-Yves DUFOUR, Luc WATRIN

3 - Aménagements des berges et voies d'eau

Pêcherie. *XIVe-XVe s.*

26 - Agriculture, élevage

Pêcherie. *XIVe-XVe s.*

29 - Résumé

La tranchée a permis d'observer le comblement du lit médiéval de la Seine dans le quartier de Javel. Un petit ensemble de dix piquets évoque une pêcherie artisanale, datée du bas Moyen Âge (*XIVe-XVe s.*).

218.- PARIS (75) - Île-de-France
Boulevard Saint-Michel (face au 54), 5e
 SOND - 4 semaines, 6 m², 1 fouilleur
 Opération achevée
 Catherine MARCILLE

7 - Collecteurs, évacuations

Égout. *Époque moderne.*

18 - Habitat privé

Sols d'un habitat. *1er s. après J.-C.*

29 - Résumé

À la recherche de l'enceinte de Philippe Auguste, un puits de 2 m x 3 m a été pratiqué. Il a permis d'observer des sols d'un habitat du 1er siècle et un mur massivement construit mais qui ne s'apparente pas à la muraille médiévale telle qu'on la connaît. Il est pourtant possible que ce mur, non daté, lui soit indirectement lié.

219.- PARIS (75) - Île-de-France
Place Paul-Painlevé (6), hôtel de Cluny, musée national du Moyen Âge, 5e
 SURV - 3 semaines, 25 m², 2 fouilleurs
 Poursuite de l'opération possible en 1997
 Catherine MARCILLE, François RENEL

16 - Bains

Niveaux précoces (?). *1er s. avant J.-C.*

Fondation des murs des thermes de Cluny. *1er s. après J.-C.*

Niveaux d'abandon. *IVe-Ve s. après J.-C.*

18 - Habitat privé

Hôtel de Cluny. *XVe-XVIIIe s.*

29 - Résumé

Les sondages très ponctuels effectués à l'occasion de travaux d'aménagements du musée, ont apporté des informations intéressantes mais difficilement interprétables à ce jour. Cette intervention a surtout mis en évidence une bonne conservation des niveaux archéologiques et la nécessité de procéder à une étude globale du site.

Bibliographie : PARIS 1996.

220.- PARIS (75) - Île-de-France
Rue Cauchy (4-8), 15e
 ÉVAL - 2 semaines, 70 m², 2 fouilleurs
 Antoinette NAVECTH-DOMIN

2 - Espaces libres

Ancien lit de la Seine.

3 - Aménagements des berges et voies d'eau

Ancien lit de la Seine, colmatage de cette paléo-Seine à partir du Haut-Empire.

29 - Résumé

Ce diagnostic s'inscrit dans une problématique plus générale d'étude des paléo-berges de la Seine.

Bibliographie : NAVECTH-DOMIN, GAILLARD 1996.

221.- PARIS (75) - Île-de-France
Rue de Grenelle (138), 7e
 ÉVAL - 1 semaine, 6 m², 2 fouilleurs
 Antoinette NAVECTH-DOMIN

18 - Habitat privé

Niveau de jardin de l'hôtel. *XVIIe-XIXe s.*

29 - Résumé

L'objectif de ces sondages était de reconnaître le niveau de conservation du jardin de l'hôtel en vue d'une restitution par les Monuments historiques.

Bibliographie : NAVECTH-DOMIN, PACCARD 1996.

222.- PARIS (75) - Île-de-France
Rue de Harlay, 1er
 SP - 12 semaines, 3 fouilleurs
 Opération achevée
 Xavier PEIXOTO

2 - Espaces libres

Berge. *XIIIe-XVIe siècle.*

3 - Aménagements des berges et voies d'eau

Quai formant l'enceinte du jardin du Roi (palais de l'île de la Cité). *2ème moitié XIIIe s.*

9 - Structures fortifiées

Quai formant l'enceinte du jardin du Roi (palais de l'île de la Cité). *2ème moitié XIIIe s.*

18 - Habitat privé

Habitation sur poteaux (?). *VIe-VIIe s.*

Habitations. *XVIIe s.*

24 - Nécropoles et cimetières

Trois tombes isolées. *Datation ¹⁴C, vers 607 après J.-C. (entre 556 et 639).*

29 - Résumé

Cette opération a permis de mettre en évidence une occupation des VIe-VIIe siècles représentée par un bâtiment sur poteaux, un enclos fossoyé et des sépultures, hors contexte funéraire. Nous avons pu également observer la berge et le quai formant la base de l'enceinte du jardin du Roi, palais de l'île de la Cité, du XIIIe au XVIe siècle ainsi que des habitations du XVIIe siècle sur le quai de l'Horloge.

223.- PARIS (75) - Île-de-France
Rue de l'École-Polytechnique (16), 5e
 SU + SURV - 17 semaines, 150 m²,
 4 fouilleurs
 (Cf. Annuaire 1994, notice 257)
 Opération achevée
 Catherine MARCILLE

2 - Espaces libres

Terrain vague. *IXe-XVe s.*

- 4 - Aménagements du relief**
Terrasse (?). *Ier-IIIe s.*
- 13 - Éducation, culture**
Collège des Grassins. *XVIe-XIXe s.*
Dépotoir du collège. *Fin XVIe s.*
Latrines du collège. *XVIIe s.*
- 18 - Habitat privé**
Habitation sur solins puis sur soubassements maçonnés. Cour extérieure, dallée dans un des ses états. *Ier-IIIe s.*
- 28 - Extraction**
Fosses d'extraction de sable. *Fin Ier avant J.-C. - début Ier s. après J.-C.*
- 29 - Résumé**
L'opération a permis d'étudier des fosses d'extraction de matériaux puis deux habitats privés gallo-romains séparés par un espace extérieur de type cour. Nous avons pu également observer une probable terrasse destinée à aménager la pente naturelle du terrain. Abandonnés au IIIe siècle après J.-C., les murs sont récupérés au haut Moyen Âge. Le site semble ensuite abandonné (terrain vague ?) jusqu'à la construction du collège des Grassins au XVIe siècle.
Bibliographie : PARIS 1995.
- 224.- PARIS (75) - Île-de-France**
Rue d'Ulm (31), E.N.S.A.D., 5e
ÉVAL - 3 jours, 500 m², 1 fouilleur
Annick DUBOIS
- 18 - Habitat privé**
Habitation. Cour. *Ier-IIIe s.*
- 29 - Résumé**
L'évaluation d'une cour d'école a permis de mettre au jour plusieurs niveaux de remblai s'apparentant à des espaces de circulation, des cours par exemple. Quelques structures en dur (dalle de craie, plot) indiquent la présence d'un habitat antique, daté au moins du Ier au IIIe siècle inclus.
- 225.- PARIS (75) - Île-de-France**
Rue Mazarine (35), 6e
ÉVAL - 3 semaines, 220 m², 1 fouilleur
Opération achevée
Jean-Claude DURAND
- 7 - Collecteurs, évacuations**
Égout. *XVIIe-XVIIIe s.*
- 8 - Système défensif urbain**
Enceinte : moellon calcaire. *XIIe s.*
Fossé. *XIVe s.*
- 29 - Résumé**
Cette opération a permis d'étudier le fossé du XIVe siècle situé devant le mur d'enceinte de Philippe Auguste, XIIe siècle. L'installation d'un égout couvert en moellon calcaire a entraîné le comblement du fossé au XVIIe siècle.
- 226.- PARIS (75) - Île-de-France**
Rue Monsieur-le-Prince (14), 6e
ÉVAL - 3 semaines, 8 m², 1 fouilleur
Lydie BLONDIAU
- 2 - Espaces libres**
Niveaux de "terres noires" : remise en culture ou habitat ou cour (?). *Époque médiévale.*
- 18 - Habitat privé**
Niveau, sol d'occupation. Structure sur poteaux porteurs. *Ier s. après J.-C.*
- Niveaux de "terres noires" : remise en culture ou habitat ou cour (?). *Époque médiévale.*
Habitat actuel. *XVIIIe s.*
- 26 - Agriculture, élevage**
Niveaux de "terres noires" : remise en culture ou habitat ou cour (?). *Époque médiévale.*
- 29 - Résumé**
La première occupation, attestée par des niveaux d'occupation, des fosses et des trous de poteaux, remonte au Ier siècle. La présence de tessons du Bas-Empire atteste une occupation des IVe-Ve siècles. De l'époque médiévale, un niveau de "terres noires" a été reconnu (occupation ou remise en culture). Un hiatus est observé jusqu'au XVIIIe siècle. Ce schéma s'inscrit dans la trame urbaine lacunaire, connue, de la ville de Lutèce ; l'hypothèse d'une *insula* n'est pas à exclure.
- 227.- PARIS (75) - Île-de-France**
Rue Schomberg (2-6), quai Henri IV (28-30), boulevard Morland, îlot Schomberg, 4e
ÉVAL - 2 semaines, 130 m², 1 fouilleur
Opération achevée
Nathalie KARST
- 1 - Voies**
Ornière : chemin de pourtour de l'île Louviers (?). *XIVe, XVIe s. (?)*
- 2 - Espaces libres**
Île Louviers, anciennement sur la Seine. *Antérieur à 1841.*
- 10 - Garnisons, casernements**
Caserne : piliers de béton maigre. *XIXe s.*
- 29 - Résumé**
Cette fouille d'évaluation en plusieurs phases a permis de reconnaître l'emplacement de l'île Louviers, rattachée à la rive en 1841 par comblement du bras de Seine.
- 228.- PARTHENAY (79) - Poitou-Charentes**
Cimetière de la chapelle du Rosaire
SURV - 2 semaines, 3 fouilleurs
(Cf. Annuaire 1994, notice 261)
Loïc BROHAND, Maria CAVAILLÈS
- 24 - Nécropoles et cimetières**
Quinze sépultures, inhumations en pleine terre et maçonnées, dans le cimetière qui entoure la chapelle dite du Rosaire (XVe-XVIIe s.), extra-muros. *XIIIe-XVIIIe s.*
- 29 - Résumé**
Dans le cadre de la convention "enfouissement réseau EDF-GDF", une tranchée a été effectuée le long de la chapelle dite du Rosaire. Une quinzaine de sépultures ont été mises au jour, toutes en pleine terre, à l'exception de deux, maçonnées, avec des céramiques associées aux inhumations.
- 229.- PARTHENAY (79) - Poitou-Charentes**
Enceinte
SOND - 13 semaines, 15 m², 3 fouilleurs
(Cf. Annuaire 1995, notice 278)
Franck DUFLOS
- 8 - Système défensif urbain**
Enceinte de la citadelle. *XIIIe s.*

Ouvrage avancé (2ème ligne de fortifications).
XIIIe-XIVe s.

29 - Résumé

Dans le cadre du cursus de la MST de l'université François-Rabelais de Tours, Maria Cavaillès, responsable de la coordination du projet collectif de recherche sur le système défensif de la ville de Parthenay, m'a chargé de constituer un inventaire détaillé de la fortification. Ce travail a nécessité la réalisation de quelques sondages afin de confirmer les données cartographiques fournies par les anciens plans.

230.- PARTHENAY (79) - Poitou-

Charentes

La Citadelle, tour du Corps-de-Garde

SU - 25 m², 10 fouilleurs

(Cf. Annuaire 1995, notice 277)

Laurent FLEURET

8 - Système défensif urbain

Fouille au sommet de la tour : trois niveaux d'archères cassées ou condamnées, l'accès se fait par le chemin de ronde et par un escalier à vis. Installation d'une sirène de pompiers au XXe siècle. *Construction XIIIe-abandon XVIIe s.*

29 - Résumé

Intégrée à la Citadelle, l'une des trois enceintes de Parthenay, la tour du Corps de Garde complétait la défense de la porte de la Citadelle. La fouille a concerné son sommet ; au XIIIe siècle, celui-ci comportait trois archères et un escalier d'accès à vis ainsi que le départ du chemin de ronde. Ces structures furent condamnées au XVIIe ou XVIIIe siècle. Délaisée pendant longtemps, cette terrasse accueillit vers 1950 une sirène des pompiers dont le socle a bouleversé certains niveaux archéologiques.

231.- PARTHENAY (79) - Poitou-

Charentes

Le Château, courtine nord

SOND - 1 semaine, 20 m², 10 fouilleurs

(Cf. Annuaire 1995, notice 276)

Laurent FLEURET

9 - Structures fortifiées

Évaluation sur la courtine nord du château. Celle-ci fut partiellement restaurée en 1985, mais pas sur toute son épaisseur. *Construction XIIIe-abandon XVIIIe-XIXe s.*

29 - Résumé

Partiellement restaurée il y a une dizaine d'années, la courtine nord du château a commencé, au cours de ce sondage, à révéler sa véritable morphologie. Permettant d'accéder à la tour d'Harcourt, elle faisait à l'origine 2 mètres d'épaisseur. Aujourd'hui, à maints endroits, seuls 80 centimètres sont visibles en élévation. Vraisemblablement édifiée au XIIe ou XIIIe siècle, elle fut partiellement abandonnée au XVIIIe siècle et arasée vers 1830, comme le reste du château.

232.- PARTHENAY (79) - Poitou-

Charentes

Le Château, front est

SU - 3 fouilleurs

(Cf. Annuaire 1995, notice 276)

Maria CAVAILLÈS, Emmanuel LITOUX

9 - Structures fortifiées

Château :

- muraille, tour, fossé. *XIIIe s.*

- boulevard d'artillerie, pont-levis, souterrain.

XVe s.

29 - Résumé

Le dégagement du fossé est du château, a permis de mettre au jour les vestiges d'un deuxième pont-levis, aménagé au XVe siècle, sur le front est du château. Au pied du massif qui supporte la tête du pont, s'ouvre une poterne qui donne accès à un souterrain en partie taillé dans le granit, que nous avons exploré sur 50 mètres.

233.- PERPIGNAN (66) - Languedoc-

Roussillon

Rue Derroja, couvent Sainte-Claire

ÉVAL - 2 semaines, 100 m², 3 fouilleurs

Rémy MARICHAL

2 - Espaces libres

Terrains libres enclos de murs. *XIVe-XVVe s.*

4 - Aménagements du relief

Mur de soutènement avec contrefort. *XVIIe s.*

18 - Habitat privé

Maisons. Puits privé. *XVe-XVVe s.*

21 - Bâtiments conventuels ou monastiques

Jardin du couvent Sainte-Claire. *XVVe-XVIIIe s.*

29 - Résumé

Cette opération a permis d'étudier les demeures privées avec jardin à l'arrière, antérieures au couvent Sainte-Claire (1543), donnant sur la rue Derroja. Le site a été réutilisé en jardin du XVIe à la Révolution puis en prison jusqu'en 1988.

234.- PERPIGNAN (66) - Languedoc-

Roussillon

Rue Grande-La-Réal, église La Réal

SU - 3 semaines, 20 m², 5 fouilleurs

Rémy MARICHAL

17 - Commerce, échanges

Silo collectif. *XIIIe s.*

29 - Résumé

Ces silos de très grandes dimensions, 4,80 mètres de diamètre pour 8 mètres de profondeur, sont situés à proximité de la ville, à l'extérieur du rempart.

235.- PITRES (27) - Haute-Normandie

La Remise

SU - 14 semaines, 20 000 m², 2 fouilleurs

Opération achevée

Nicolas ROUDIÉ

24 - Nécropoles et cimetières

Dépôt isolé d'urnes hétérogènes. *15 avant J.-C. - 10 après J.-C.*

Nécropole à incinérations : dépôts en urne et en pleine terre ; module autonome de l'ensemble de la nécropole. *Ier s. après J.-C.*

Monument probablement commémoratif. *Fin Ier-début IIe s.*

29 - Résumé

Cette opération a permis la fouille d'un module de la nécropole, situé au nord de celle-ci, regroupant une quarantaine de sépultures en urne et en pleine terre, organisées autour d'un petit bâtiment carré probablement commémoratif. Ce module fonctionne durant le Ier siècle après J.-C. Com-

plètement isolé à l'ouest se trouve un dépôt d'urnes hétérogènes, mis en place entre 15 avant J.-C. et 10 après J.-C.

236.- POITIERS (86) - Poitou-Charentes

Baptistère Saint-Jean

FP - 8 semaines, 120 m², 3 fouilleurs
(Cf. Annuaire 1995, notice 284)
Poursuite de l'opération prévue en 1997
Brigitte BOISSAVIT-CAMUS

6 - Adductions d'eau

Citerne. *Haut-Empire-Bas-Empire.*

16 - Bains

Foyer. *Haut-Empire.*
Cours. Citerne. Hypocauste, *praefurnium.* *Haut-Empire-Bas-Empire.*
Balneum (?). Réservoir. *Haut-Empire* (?), *Bas-Empire.*
Bassin (?). Bassin de décantation. *Bas-Empire.*

18 - Habitat privé

Habitat privé (?). *Ier-IVe s.*
Foyer. *Haut-Empire.*
Cours. Citerne. Hypocauste, *praefurnium.* *Haut-Empire-Bas-Empire.*
Balneum (?). Réservoir. *Haut-Empire* (?), *Bas-Empire.*
Bassin (?). Bassin de décantation. *Bas-Empire.*

20 - Édifices culturels catholiques

Baptistère : abside, piscine, arrivée et évacuation d'eau. Fouilles anciennes et restaurations au XIXe siècle. *IVe-XIe s.*

25 - Artisanat

Moule à cloche. *XIXe s.*

237.- POITIERS (86) - Poitou-Charentes

Parking du Calvaire

ÉVAL - 4 semaines, 80 m², 2 fouilleurs
Poursuite de l'opération prévue en 1997
Alain OLLIVIER

18 - Habitat privé

Habitat non identifié, reconnu par tranchée, mais couches d'occupation gallo-romaine. *Ier-IIIe s.*
Fosses avec céramique. *IXe-Xe s.*

24 - Nécropoles et cimetières

Une tombe isolée, non fouillée, dans les couches supérieures (encore en place). *Datation indéterminée, peut-être Moyen Âge.*

29 - Résumé

L'expertise a consisté en la réalisation de deux tranchées parallèles qui ont recoupé plusieurs murs gallo-romains. Le matériel couvre la période allant du Ier au IIIe siècle ainsi que le IXe ou Xe siècle pour la céramique peinte trouvée dans des fosses. L'opération était située à proximité du site de la Trésorerie générale, fouillé par G. Nicolini en 1974. Une fouille devrait avoir lieu au début de l'été 1997.

238.- POITIERS (86) - Poitou-Charentes

Rue Sainte-Opportune (15), hôtel

Aubaret

SU - 13 semaines, 150 m², 5 fouilleurs
Anne BOCQUET

1 - Voies

Voie nord-est/sud-sud-ouest : plusieurs niveaux construits, empierrés. Traces d'ornières de charroi. *Haut-Empire.*

2 - Espaces libres

Terrasse quaternaire servant d'appui à l'occupation antique.

Terrain non bâti : jardin ou terrain vague, "terres noires". *IVe-Xe s* (?).

16 - Bains

Petit espace thermal privé. *Haut-Empire.*

18 - Habitat privé

Domus avec plusieurs états, petit espace thermal privé : murs en petit appareil et enduit. *Haut-Empire.*

Habitat : pierres liées par une terre orangée, petit foyer soigneusement construit et adossé à un mur. *Xe s.* (?).

Espace extérieur à l'habitat médiéval : cour avec traces d'ornières. *Xe-XIe s.*

Fosses postérieures à l'habitat. *XIe-XIIe s.*

24 - Nécropoles et cimetières

Nécropole (8 individus) : inhumations en pleine terre, dans des fosses, en position de décubitus dorsal, orientés est-ouest. *Datation ¹⁴C : Ve-VIe s.*

25 - Artisanat

Artisanat (?) : boucherie ou artisanat de l'os. *XIe-XIIe s.*

29 - Résumé

La *domus* du Haut-Empire, alignée sur le quadrillage antique du quartier, comprend plusieurs états. L'habitat a été abandonné, se transformant ainsi en zone non bâtie, recevant plusieurs inhumations. D'épais niveaux de "terres noires" se sont constitués. C'est peut-être au Xe siècle qu'un habitat, dont nous avons observé les espaces extérieur et intérieur, se met en place puis la zone est transformée, aux XIe-XIIe siècles, en aire de stockage et/ou d'artisanat.

239.- PROVINS (77) - Île-de-France

Place Saint-Ayoul

ÉVAL - 4 semaines, 300 m², 25 fouilleurs
Poursuite de l'opération prévue en 1997
Mark GUILLON

2 - Espaces libres

Jardins appartenant à la mairie. *XXe s.*

20 - Édifices culturels catholiques

Église conventuelle. *Xe-XVIe s.*
L'église paroissiale est encore en usage.

24 - Nécropoles et cimetières

Cimetière paroissial sous les jardins XXe siècle : cercueils, pleine terre ; très forte densité de tombes. *VIe* (?) - *XVIIIe s.*

Vases en dépôt funéraire. *XIve-XVe s.*

29 - Résumé

Dans l'église, nous sommes dans le chœur XIIIe siècle et la fouille actuelle concerne les niveaux XVe-XVIe siècles. Dans le cimetière paroissial, les niveaux XVIIe-XVIIIe siècles semblent totalement remaniés et les premières sépultures en place sont probablement du XVIe siècle. Ce chantier est un chantier école du Paris I-A.F.A.N. et devient programme pluriannuel à compter de 1997.

240.- QUIMPER (29) - Bretagne

Boulevard de Kerveguen

ÉVAL - 2 semaines, 1200 m², 4 fouilleurs
Poursuite de l'opération possible en 1997
Jean-Paul LE BIHAN

18 - Habitat privé

Trous de poteaux. *La Tène.*

Murs de villa, fosses. *Ier-IIe s.*

26 - Agriculture, élevage

Parcellaire. *XIXe s.*

29 - Résumé

Destinée à vérifier l'extension septentrionale de la villa de Kerveguen et de ses dépendances, la fouille a mis en évidence des prolongements de bâtiments de cette époque, des structures annexes mais aussi des trous de poteaux des débuts de La Tène ancienne. Cela peut présager la présence d'un habitat de cette période.

241.- QUIMPER (29) - Bretagne

Hauts de Penvillers

ÉVAL + SU - 10 semaines, 4500 m²,

5 fouilleurs

Opération achevée

Jean-Paul LE BIHAN

18 - Habitat privé

Enclos d'habitat. Fondations de cabanes. *La Tène finale.*

24 - Nécropoles et cimetières

Une incinération. *Ier s. après J.-C.*

25 - Artisanat

Métallurgie du fer (?). *La Tène finale.*

26 - Agriculture, élevage

Fours à grains, greniers à grains. Champs et enclos annexes à un habitat (bétail, stockage de récolte). *La Tène finale.*

28 - Extraction

Fossés creusés ou avortés. Recherche de sable ou d'argile. *La Tène finale et datation indéterminée.*

29 - Résumé

Cette opération nous a permis d'étudier un très bel ensemble de La Tène finale, comprenant l'enclos compact d'une ferme gauloise et deux enclos "domestiques" accolés au noyau central et l'organisation concentrique des champs autour de la ferme. Des marques sporadiques d'occupation gallo-romaine ont été mises en évidence.

242.- QUIMPER (29) - Bretagne

Place Laennec

ÉVAL - 6 semaines, 300 m², 6 fouilleurs

Poursuite de l'opération possible en 1997

Jean-Paul LE BIHAN

1 - Voies

Place ou passages. *XIe-XIIIe s.*

11 - Espaces publics aménagés

Place-esplanade. Base d'un épais mur de 20 mètres de long et 1,90 mètre d'épaisseur. *XIe-XIIIe s.*

12 - Pouvoir civil, justice

Bases de bâtiments possibles, privés ou publics (?). *XIe-XIIIe s.*

17 - Commerce, échanges

Halles (?). *XIe-XIIIe s.*

18 - Habitat privé

Bases de bâtiments possibles, privés ou publics (?). *XIe-XIIIe s.*

24 - Nécropoles et cimetières

Cimetière : tombes en coffre de pierres, de bois, cercueils, pleine terre. *IXe-XVIIe s.*

25 - Artisanat

Cuir. *XIe-XIIIe s.*

29 - Résumé

Les larges sondages ont montré une épaisse succession de tombes pouvant dater du IXe à la

fin de l'époque romane où elles sont incorporées dans les espaces de circulation ou d'esplanade ; la fonction de cimetière reste à discuter. Les sols et aménagements proches de la cathédrale romane sont en place et se superposent. Ils n'ont pas été fouillés.

243.- QUIMPER (29) - Bretagne

Rue du Frugy (58)

ÉVAL - 4 jours, 800 m², 2 fouilleurs

Opération achevée

Jean-Paul LE BIHAN

24 - Nécropoles et cimetières

Fosses ayant pu recevoir des urnes à incinération. *Gallo-romain (?)*.

26 - Agriculture, élevage

Parcellaire. *XIXe s.*

29 - Résumé

Le but de l'opération était de déterminer la limite orientale de la nécropole gallo-romaine de Creach'Maria. Les éléments de fosses très érodées, ne permettent pas de clore ce dossier avec certitude.

244.- QUIMPER (29) - Bretagne

Rue du Poher (11)

ÉVAL - 2 jours, 130 m², 2 fouilleurs

Opération achevée

Jean-Paul LE BIHAN

26 - Agriculture, élevage

Fossés de parcelles. *Gallo-romain, bas Moyen Âge.*

29 - Résumé

Les tronçons de fossés mis au jour se rattachent à des parcelles anciens, gallo-romains ou médiévaux. Ils ont le mérite de fixer des repères, négatifs, pour l'étude de l'extension du tissu urbain de ces périodes.

245.- QUIMPER (29) - Bretagne

Rue Emile-Zola (13)

ÉVAL - 8 semaines, 400 m², 3 fouilleurs

Opération achevée

Jean-Paul LE BIHAN

26 - Agriculture, élevage

Fossés de parcelles. *Époque moderne ou contemporaine.*

29 - Résumé

Marques de fossés de parcelles dont certains peuvent être replacés dans les réseaux du cadastre de 1835 ; d'autres divergent. La question de leur antiquité peut, éventuellement, être posée.

246.- RAMBOUILLET (78) - Île-de-France

Rue d'Angiviller

ÉVAL - 1 semaine, 1 fouilleur

Luis-Gonzalo VALENCIA

18 - Habitat privé

Cave. *XVIIIe s.*

26 - Agriculture, élevage

Sol de circulation. *Protohistorique (?)*.

29 - Résumé

Les sondages ont mis en évidence, un sol de circulation sur un paléosol remontant probablement à la Protohistoire et le remblai d'une cave. Celle-ci, située à l'angle des rues d'Angiviller et Geor-

ges-Clémenceau peut être datée du XVIIIe siècle, d'après les comptes des chasses du Roi.

Bibliographie : VALENCIA 1996.

247.- REDON (35) - Bretagne
Place Saint-Sauveur, souterrain de l'abbaye Saint-Sauveur
 BÂTI - 5 semaines, 2 fouilleurs
 Cécilia COURBOT

5 - Franchissements

Tunnel menant de l'abbaye au bord de la rivière Vilaine. *Moyen Âge-bas Moyen Âge.*

6 - Adductions d'eau

Présence d'une fontaine creusée dans la roche près du débouché vers la Vilaine. *Moyen Âge-bas Moyen Âge.*

7 - Collecteurs, évacuations

Collecteur couvert de dalles, à la sortie du souterrain vers la Vilaine. *Moyen Âge-bas Moyen Âge.*

8 - Système défensif urbain

Le souterrain débouche dans le rempart urbain en schiste, restes de la poterne. *Moyen Âge.*

21 - Bâtiments conventuels ou monastiques

Le souterrain part de l'abbaye par un escalier donnant sur le tunnel proprement dit. Il semblerait d'après un ancien plan que l'escalier parte de la salle du chapitre. *Moyen Âge-bas Moyen Âge.*

29 - Résumé

Découvert et désobstrué à la fin du XIXe siècle, le souterrain de Redon, reliait au Moyen Âge, les bâtiments conventuels au bord de la Vilaine par une poterne, aménagée dans le rempart urbain. Une étude de bâti, complétée par une étude d'archives et une étude des mortiers, a permis de mieux comprendre la réalisation de ce souterrain (creusement et maçonneries). La destination des matériaux extraits (schiste) n'est pas connue.

248.- REIMS (51) - Champagne-Ardenne
Chaussée Saint-Martin (3)
 ÉVAL - 1 semaine, 2000 m², 1 fouilleur
 Opération achevée
 François BERTHELOT

29 - Résumé

Cette opération s'est avérée négative. Seules des formations géologiques superficielles du quaternaire, en fond de vallée, ont pu être observées. Les prélèvements effectués ont été confiés aux géologues de l'université de Reims, pour étude.

249.- REIMS (51) - Champagne-Ardenne
Palais du Tau
 SU - 4 semaines, 50 m², 4 fouilleurs
 Opération achevée
 Walter BERRY

12 - Pouvoir civil, justice

Édifice public (?). *Ile-IIIe s.*

16 - Bains

Hypocauste : thermes (?). *Ile-IIIe s.*

29 - Résumé

Cette opération a mis en évidence un grand bâtiment public (thermes ?), richement décoré, daté du Haut-Empire. À l'époque mérovingienne, la résidence épiscopale s'implante. Complètement restructurée à la période carolingienne, elle subit des modifications aux XIIe-XIIIe siècles, est agrandie au XVe siècle avant d'être transformée

en sacristie au XIXe siècle et de servir de dépôt lapidaire au XXe siècle.

Bibliographie : BALCON, BERRY, NEISS 1996.

250.- REIMS (51) - Champagne-Ardenne
Rue Chanzy (58-68)
 ÉVAL - 1 semaine, 1200 m², 1 fouilleur
 Poursuite de l'opération prévue en 1997
 François BERTHELOT

1 - Voies

Une rue. *Ier-IIIe s.*

8 - Système défensif urbain

Bord de la contrescarpe du fossé de l'enceinte du Bas-Empire. *IVe s.*

18 - Habitat privé

Fondations de murs et niveaux d'occupation. *Ier-IIIe s.*

29 - Résumé

Ce diagnostic a été mené sur un quartier urbain gallo-romain, situé en bordure et à l'extérieur du fossé de l'enceinte du Bas-Empire. L'évaluation doit se poursuivre début 1997.

251.- REIMS (51) - Champagne-Ardenne
Rue de Venise (14), Z.A.C. Venise
 SU - 18 semaines, 6000 m², 8 fouilleurs
 (Cf. Annuaire 1995, notice 298)
 Opération achevée
 Philippe ROLLET

1 - Voies

Deux rues, caniveaux, chaussées, trottoirs, ornières, portique. *Début Ier-1ère moitié IIIe s.*

7 - Collecteurs, évacuations

Bassin de décantation. *Début Ier-1ère moitié IIIe s.*

17 - Commerce, échanges

Boutiques (?). *Ier-IIIe s.*

18 - Habitat privé

Plusieurs unités d'habitation. Cours. Caves, puits, dépotoirs, hypocaustes. *Ier-IIIe s.*

25 - Artisanat

Artisanat du textile (?). *Ier s. après J.-C.*

27 - Industrie

Usine. *Fin XIXe-XXe s.*

28 - Extraction

Puits, fosses. *XVe-XVIe s.*
 Carrière (?). *XVIIe-XVIIIe s.*

29 - Résumé

Cette opération a permis la mise en évidence d'un quartier urbain, deux rues perpendiculaires et habitations, du début du Ier au milieu du IIIe siècle. Le site a été ensuite abandonné puis remis en culture ; à noter la présence de fosses-dépotoirs, fin XVe-XVIe siècle.

252.- REIMS (51) - Champagne-Ardenne
Rue Gambetta (93-103)
 SU - 5 semaines, 800 m², 6 fouilleurs
 (Cf. Annuaire 1995, notice 301)
 Marek-Titian OLSEWSKI

1 - Voies

Ruelle. *Ier-IVe s.*

18 - Habitat privé

Habitations. *Ier-IVe s.*
 Caves. *Ier-IIIe s.*
 Un hypocauste. *IIIe s.*

25 - Artisanat

Métallurgie. Forge. *Ile-IIIe s.*

28 - Extraction

Carrière de craie. *Ier s.*

29 - Résumé

Les maisons gallo-romaines sont réparties de chaque côté d'une ruelle. Cinq phases d'évolution, comprises entre le Ier et le IVe siècle, ont été identifiées. Ensuite il ne subsiste que des traces d'occupation sporadique. Un artisanat de la métallurgie est attesté.

253.- REIMS (51) - Champagne-Ardenne**Rue Robert-de-Coucy, cathédrale**

FP - 52 semaines, 10 000 m², 6 fouilleurs
(Cf. Annuaire 1994, notice 280 ; Annuaire 1995, notice 294)

Walter BERRY, Robert NEISS

16 - Bains

Installations thermales avec hypocaustes. *Ile-IVe s.*

18 - Habitat privé

Éléments d'habitation (?), de cloître et de dépendances canoniales. *Époque carolingienne (?)-XIIIe s.*

20 - Édifices cultuels catholiques

Églises cathédrales, baptistère. *Ve-XIIe s.*
Chapelle. *XVIIe-XVIIIe s.*

21 - Bâtiments conventuels ou monastiques

Éléments d'habitation (?), de cloître et de dépendances canoniales. *Époque carolingienne (?)-XIIIe s.*

22 - Bâtiments ecclésiastiques

Éléments de résidence épiscopale. *Ve (?)-IXe s.*

24 - Nécropoles et cimetières

Inhumations d'évêques et de chanoines en caveaux et sarcophages.

25 - Artisanat

Four de bronzier (?). *Moyen Âge.*
Moules à cloches. *Époque moderne.*

29 - Résumé

Cette opération a permis de mettre au jour des éléments de thermes, datés entre le Ier et le IVe siècle. Le groupe épiscopal primitif, cathédrale, baptistère et annexes, s'installe au Ve siècle. À la période carolingienne, la cathédrale est agrandie et le cloître construit. Aux Xe-XIe siècles, la nef est agrandie, une crypte et les caveaux des archevêques sont mis en place. Aux XIIe-XIIIe siècles, façade et chevet sont ajoutés, les édifices antérieurs sont arasés et la cathédrale actuelle est élevée. Au bas Moyen Âge et à l'époque moderne, l'aire de service, associée au cloître au nord de la cathédrale, se développe puis au XVIIe siècle, création d'une chapelle.

Bibliographie : BALCON, BERRY, NEISS 1996 ; BERRY 1996.

254.- REIMS (51) - Champagne-Ardenne**Rues Pierre-Brossolette (75),****Alexandre-Henrot (27)**

ÉVAL - 1 semaine, 1 fouilleur

Opération achevée

François BERTHELOT

29 - Résumé

L'évaluation qui avait pour but de localiser le fossé de la "grande enceinte" de Reims (La Tène D2 ou gallo-romain précoce) ainsi qu'une grande nécropole du Haut-Empire, s'est avérée négative.

255.- REZÉ (44) - Pays de la Loire**Boulevard Le Corbusier, la Croix-Médard**

ÉVAL - 2 semaines, 128 m², 1 fouilleur

Yann VIAU

1 - Voies

Voie empierrée. Fossés. Trottoir éventuel. *Ier-IIe s.*

18 - Habitat privé

Fond de cabane. *Ier s. après J.-C.*

29 - Résumé

La parcelle est insérée dans la trame urbaine antique de Rezé. La voirie, datée du Ier siècle à la fin du IIe siècle, est orientée nord-sud. Des structures fossoyées, trous de poteaux, fossés, ont été observés. Le niveau de destruction du début du IIe siècle scelle une grande partie du secteur. Il n'y eut pas de réoccupation par la suite, la zone fut transformée en jardins.

256.- REZÉ (44) - Pays de la Loire**Les Bourderies**

ÉVAL - 8 semaines, 40 000 m²,

2 fouilleurs

Poursuite de l'opération prévue en 1997

Lionel PIRAULT

1 - Voies

Fossés d'*actus quadratus*. *0-10 après J.-C.*
Système de voirie en "patte d'oie". *Ier-IIIe s.*

2 - Espaces libres

Espaces périurbains non bâtis.

17 - Commerce, échanges

Entrepôt. *Fin Ile-IIIe s.*

18 - Habitat privé

Fond de cabane. *Début Ier s. après J.-C.*

24 - Nécropoles et cimetières

Nécropole à incinérations. *Ier s. après J.-C.*

25 - Artisanat

Atelier de potier. *Fin Ile-début IIIe s.*

26 - Agriculture, élevage

Espaces agricoles.

28 - Extraction

Carrière comblée au Bas-Empire. *Ier-IIIe/IVe s.*

29 - Résumé

Une partie de l'agglomération antique de Rezé s'est fossilisée dans le paysage sous la forme d'une modélisation parcellaire spécifique, dont la métrique est basée sur l'*actus quadratus*. L'opération d'évaluation réalisée au cours de cette année 1996, nous a permis de valider l'hypothèse d'un des deux principaux réseaux d'accès à l'agglomération antique, à l'est. Des traces d'occupation précoce (Ier s.) du site ont également été appréhendées, accréditant l'occupation de la zone périurbaine dès le début du Ier siècle après J.-C.

257.- RIBEAUVILLÉ (68) - Alsace**Couvent des Soeurs de la Divine-Providence**

SP - 10 semaines, 180 m², 2 fouilleurs

Jacky KOCH

18 - Habitat privé

Cour avec mur. *XIIIe s.*

Cour et voie privée (allée de jardin ?). *XIIIe-début XIVe s.*

20 - Édifices cultuels catholiques

Oratoire puis église. *XIVe-XVe s.*

29 - Résumé

Cette opération a permis d'observer une cour domaniale des sires de Ribeaupierre, enclose par un imposant mur, situé dans l'angle nord-ouest de la ville au XIIIe siècle. Un chœur a été construit dans ce domaine par les Augustins avant 1350. La nef fut achevée dans la seconde moitié du XIVe siècle. Le tout fut abandonné après 1525 puis reconstruit après 1657.

258.- ROANNE (42) - Rhône-Alpes**Rue Albert-Thomas (48-50)**

ÉVAL - 2 semaines, 5000 m², 2 fouilleurs

(Cf. Annuaire 1995, notice 309)

Karine GRAND

29 - Résumé

Cette opération a permis de mettre en évidence les limites nord de l'extension de Roanne-Rodumna au Ier siècle après J.-C.

259.- ROCHEFORT (17) - Poitou-

Charentes

Jardin de la Marine

SU - 5 semaines, 25 m², 4 fouilleurs

Sondages géophysiques prévus en 1997

Philippe DUPRAT

9 - Structures fortifiées

Château fort. Fossé intérieur. *XIe-XVIIe s.*

Butte fortifiée, fossé extérieur. *XIe-XIVe s.*

29 - Résumé

Cette opération a permis d'étudier la vaste enceinte castrale comprenant, une enceinte principale abritant la basse-cour et une enceinte secondaire protégeant le château (origine : 1030). La situation probable du château doit correspondre à l'emplacement actuelle de la Préfecture maritime. Au XIVe siècle, un resserrement de l'enceinte par comblement de la grande douve a eu lieu. Le château fut démantelé et le petit fossé comblé dans la première moitié du XVIIe siècle. Le site fut ensuite réutilisé en jardin du XVIIe siècle à nos jours.

260.- RODEZ (12) - Midi-Pyrénées**Rue Planard (15), maison de retraite****Notre-Dame du Bon Accueil**

SU - 5 semaines, 340 m², 9 fouilleurs

Surveillance de travaux prévue en 1997

Philippe GRUAT

2 - Espaces libres

Terrain vague ou jardin extra-muros. *XIVe-XVe s.*

6 - Adductions d'eau

Puits ou citerne. *XIVe-XVe s.*

7 - Collecteurs, évacuations

Égouts et collecteur. *XIXe s.*

18 - Habitat privé

Riche dépotoir comblant le thalweg utilisé comme carrière de pierres : production céramique très variée, artisanat du bronze, reliefs de repas... *20-60.*

24 - Nécropoles et cimetières

Limite septentrionale d'une nécropole. Treize sépultures : quatre incinérations, sept inhumations en pleine terre ou en cercueil. Deux dépôts d'animaux : un équidé avec un cippe en grès et un jeune suidé. *2ème moitié IIe-fin IIIe s. au moins.*

25 - Artisanat

Riche dépotoir comblant le thalweg utilisé comme carrière de pierres : production céramique très variée, artisanat du bronze, reliefs de repas... *20-60.*

28 - Extraction

Front de taille d'une carrière de pierres, gneiss local. *Ier s. après J.-C.*

29 - Résumé

Cette opération a permis de mettre au jour une partie d'une nécropole inédite où figure une remarquable sépulture d'équidé. Un riche dépotoir et un front de taille de carrière exploitant les potentialités d'un thalweg, témoignent de l'activité dans ce secteur extra-muros, au Ier siècle. Une fosse (Xe-XIIe s.) et un puits ou citerne (XIVe-XVe s.) constituent les dernières traces relevées avant les constructions du XIXe siècle.

Bibliographie : GRUAT 1996.

261.- RODEZ (12) - Midi-Pyrénées**Rues Marie, Eugène-Viala, Hôtel du département**

ÉVAL - 1 semaine, 6 m², 2 fouilleurs

Poursuite de l'opération prévue en 1997

Lucien DAUSSE

18 - Habitat privé

Sol d'habitat pavé d'amphores. *2ème moitié du Ier s. avant J.-C.*

Fondations de murs. *Ier-IIe s.*

29 - Résumé

Deux des sondages ont mis au jour des structures liées à des habitats, le premier de tradition gauloise, les autres gallo-romains.

262.- RODEZ (12) - Midi-Pyrénées**Rues Pasteur, Séguret-Saincric, quartier de l'Amphithéâtre**

SURV - 13 semaines, 2 fouilleurs

Opération achevée

Lucien DAUSSE

15 - Spectacle, sport

Amphithéâtre et annexe d'accueil (?). *Ier s. après J.-C.*

18 - Habitat privé

Habitation : deux pièces au sol en béton de tulleau, cour et dépotoir. *Ier-IIe s.*

29 - Résumé

Cette surveillance de tranchées d'assainissement autour de l'îlot moderne recouvrant les vestiges de l'amphithéâtre, partiellement fouillé dans les années 1850, a permis de caler le monument sur le cadastre actuel. Ont, en outre, été recoupées, de nouvelles structures bâties, la plupart appartenant peut-être à un bâtiment annexe destiné à l'accueil des spectateurs. Une habitation aisée est apparue dans un secteur tenu pour non urbanisé.

263.- ROUFFACH (68) - Alsace**Église des Récollets**

PI - 3 semaines, 1 fouilleur

Jean-Luc WUTTMANN

20 - Édifices culturels catholiques

Église conventuelle. *XIIIe s.*

24 - Nécropoles et cimetières

Dépôt de dalles funéraires ornées. *XIIIe-XVIIIe s.*

29 - Résumé

Cette opération a permis de faire l'inventaire photographique et la classification d'un ensemble de 104 dalles funéraires, dont la plus vieille date de 1291 et la plus récente de 1769.

264.- SAINTES (17) - Poitou-Charentes

Rue de l'Alma, foyer de l'Enfance
SOND - 1 semaine, 5000 m², 1 fouilleur
Pierre BATY

29 - Résumé

Dans les années 70, lors de la construction de l'école d'infirmières, des vestiges antiques furent découverts. En outre, la nécropole du Clousis, signalée anciennement, se situerait à proximité de la zone sondée (33 sondages sur 5000 m²). L'absence d'indices n'exclut donc pas l'existence de vestiges à proximité.

265.- SAINTES (17) - Poitou-Charentes

Rue Garnier (52)
ÉVAL - 1 semaine, 150 m², 1 fouilleur
Opération achevée
Christian VERNOU

28 - Extraction

Lit de rognons de silex, deux pierres à fusil.
XVIIIe-XIXe s. (?)

29 - Résumé

Ce diagnostic n'a pas confirmé l'extension du site antique et du haut Moyen Âge, reconnu dans les parcelles voisines des n° 71 et 73, rue Garnier. En revanche, la présence d'un riche banc de rognons de silex, à 15 centimètres sous la surface du sol actuel, a pu susciter l'extraction de ce matériau pour la taille de pierres à fusil sur place. La découverte de deux exemplaires pourrait confirmer cette hypothèse (?).

266.- SAINTES (17) - Poitou-Charentes

Rue Montlouis, clinique Richelieu
SU - 3 semaines, 500 m², 2 fouilleurs
Anne BOCQUET

18 - Habitat privé

Habitation(s) en dur, orthonormée(s), sols intérieurs et extérieurs. Fosses. *1er s. après J.-C.*

25 - Artisanat

Indices d'artisanat du fer : scories de forge et parois de four vitrifiées, dépôt secondaire proche d'une aire de travail non déterminée. *1er s. après J.-C.*

29 - Résumé

Le quartier de la clinique Richelieu se situe en limite ouest de la ville antique. Le plan des structures (fouilles 1996 et précédentes) atteste d'une installation réfléchie et orthonormée du quartier. La datation de l'ensemble des niveaux est le 1er siècle après J.-C. L'occupation du quartier n'a probablement pas été durable et semble s'être déplacée vers l'est au cours des siècles suivants.

Bibliographie : BOCQUET 1996 ; DOYEN 1992 ; HILLAIRET 1992 ; VERNOU 1989.

267.- SAINTE-COLOMBE-LES-

VIENNE (69) - Rhône-Alpes

Quai d'Herbouville (12)
ÉVAL + BÂTI - 5 semaines, 2 fouilleurs
Chantal DELOMIER

20 - Édifices culturels catholiques

Église paroissiale et conventuelle. *X/XIe s.*

21 - Bâtiments conventuels ou monastiques

Abbaye de moniale bénédictines, salle capitulaire.
XIIIe s.

29 - Résumé

Le site archéologique, implanté au bord du Rhône (rive droite), pourrait être installé sur un *martyrium*, lien entre une nécropole (IVe s.), recouvrant une occupation antique (*domus* et thermes publics), à proximité immédiate de l'église du haut Moyen Âge.

268.- SAINTE-SAVINE (10) - Champagne-

Ardenne

Avenue Gallieni, "Le Colisée"

ÉVAL - 4 semaines, 500 m², 2 fouilleurs
Opération achevée
Pierre QUENTON

26 - Agriculture, élevage

Champs. *Jusqu'au XIXe s.*
Vignes. *XVIIe-XIXe s.*

29 - Résumé

Seulement 5 % de la superficie totale du projet (10 000 m²) était accessible au diagnostic. Les quelques structures en creux mises au jour, sont à mettre en relation avec l'exploitation du terrain : vignes et champs. La présence de vignes est attestée sur le secteur, au plus tard au XVIIIe siècle. Les premières constructions n'apparaissent que durant la deuxième moitié du XIXe siècle.

269.- SAINT-AVOLD (57) - Lorraine

Rue de la Montagne

SP - 2 semaines, 250 m², 3 fouilleurs
(Cf. Annuaire 1995, notice 320)
Laurent GEBUS

8 - Système défensif urbain

Rempart. Deux fossés. *1360.*

29 - Résumé

Les fondations d'une partie du rempart de la ville ont été mises au jour. Elles sont bordées d'un premier fossé, large de 4 mètres, accolé contre le rempart, puis d'un second, large de 6 mètres, distant de 10 mètres. Un dépôt monétaire comprenant 350 écus d'argent, frappés au XVIIIe siècle, était enfoui dans le terrain naturel.

270.- SAINT-AVOLD (57) - Lorraine

Tour du Lanter

SP + BÂTI - 1 semaine, 80 m², 2 fouilleurs
Laurent GEBUS

9 - Structures fortifiées

Tour. *Vers 1360.*

29 - Résumé

Cette étude de bâti a permis de comprendre l'évolution du bâtiment et de cerner les éléments d'origines ; une fenêtre de tir et des ouvertures anciennes notamment, ont été mises au jour.

271.- SAINT-BERTAND-DE-

COMMINGES (31) - Midi-Pyrénées

La Ville haute, remparts

FP - 3 semaines, 35 m², 16 fouilleurs
(Cf. Annuaire 1994, notice 302 ; Annuaire 1995, notice 323)
Poursuite de l'opération prévue en 1997

Mickael J. JONES

8 - Système défensif urbain

Rempart en pierre du Bas-Empire, reconstruit au Moyen Âge et au XVIIIe siècle ; première tour découverte en 1996. *Fin IVe-début Ve s.*

29 - Résumé

Le relevé informatif continuera en 1997. Les fouilles ont montré la ligne exacte des remparts près de la porte Majou, où un tronçon du rempart effondré était découvert (10 m de longueur et 3 m de hauteur). Pour la première fois, on a vérifié la présence de tours sur l'enceinte. Un sondage a fourni de la céramique du Ve siècle comme élément de datation.

272.- SAINT-CLAUDE (39) - Franche-

Comté

Rue des Écoles

SU - 2 semaines, 10 m², 3 fouilleurs
Poursuite de l'opération prévue en 1997
Sébastien BULLY

4 - Aménagements du relief

Terrasse. *2ème moitié XVIe-XXe s.*

24 - Nécropoles et cimetières

Cimetière paroissial. *Moyen Âge, XVIIIe s.* :
- pleine terre. *Moyen Âge.*
- cercueil, pleine terre. *XVIIIe s.*

25 - Artisanat

Atelier de patenôtrier. *2ème moitié XVIe s.*

29 - Résumé

La construction d'une nouvelle école a motivé une fouille partielle à l'emplacement du cimetière paroissial et des pestiférés de l'église Saint-Romain attestée dès le XIe siècle. L'éminence naturelle accueillant l'église et le cimetière est augmentée artificiellement par d'importants remblais provenant des destructions de la ville par le feu, au XVIe siècle. Ce nouvel espace est occupé par un atelier de patenôtrier qui a fourni de nombreux rebuts de tournerie sur os. À cet artisanat succède à nouveau le cimetière au XVIIIe siècle.

273.- SAINT-DENIS (93) - Île-de-France

Place Victor-Hugo, Z.A.C. R.U.- basilique, aire 16

SU - 9 semaines, 80 m², 3 fouilleurs
Michaël WYSS

1 - Voies

Rues empierrées. *XIVe-XIXe s.*

11 - Espaces publics

Place empierrée. *XIIe-XIIIe s.*

18 - Habitat privé

Fond de cabane, foyer, silo, fosse-dépotoir. *VIe s.*
Demeures. *VIIe-IXe s.*

21 - Bâtiments conventuels ou monastiques

Cellier de la maison du cénier. *Bas Moyen Âge.*

24 - Nécropoles et cimetières

Inhumations en sarcophage de plâtre. *VIIe s.*

29 - Résumé

La découverte d'une sépulture double en sarcophage, a permis de repousser plus à l'ouest les limites de la nécropole. Deux édifices successifs confirment l'existence d'une zone résidentielle, en bordure de la nécropole. Construite vers 1300, la maison de la Cène comportait un vaste cellier (16 m x 5,50 m et 4 m de haut).

Bibliographie : WYSS 1996.

274.- SAINT-LÉONARD-DE-NOBLAT

(87) - Limousin

Boulevard Carnot

SU - 2 semaines, 100 m², 4 fouilleurs
Opération achevée
Patrice CONTE

8 - Système défensif urbain

Enceinte de la ville médiévale. *Fin XIIe-début XIIIe s., XIVe-XVe s.*

Deux tours de flanquement et fossé associé. *Fin XIIe-début XIIIe s.*

Rempart maçonné médiéval repris. *XVIIe-XVIIIe s.*

29 - Résumé

Cette opération nous a permis d'étudier deux tours de flanquement à plan en éperon et gros appareil régulier, pouvant correspondre à la phase initiale de fortification de la ville soutenue par le roi Richard Cœur de Lion (fin XIIe s.). Des réaménagements tardifs de la fortification ont eu lieu aux XVIIe et XVIIIe siècles.

275.- SAINT-LÉONARD-DE-NOBLAT

(87) - Limousin

Place de la Libération

SOND - 3 jours, 10 m², 5 fouilleurs
Opération achevée
Patrice CONTE

18 - Habitat privé

Souterrain annexe à un habitat. Structures de surfaces en creux, associées (fosse) et accès au souterrain. La datation en reste incertaine faute de mobilier. *Époque médiévale ou début époque moderne.*

29 - Résumé

La topographie et le sondage mené dans une cavité artificielle, hors les murs de la ville fortifiée du Moyen Âge, suggère soit un faubourg, non encore repéré, le long de l'un des accès à la ville, soit une implantation rurale très proche de celle-ci.

276.- SAINT-LÉONARD-DE-NOBLAT

(87) - Limousin

Rues Salengro, Lamazière, parvis de la collégiale

SU - 3 semaines, 100 m², 5 fouilleurs
Poursuite de l'opération prévue en 1997
Patrice CONTE

1 - Voies

Voie et place, chaussée. *XIVe/XVe-XVIIe s.*

6 - Adductions d'eau

Aqueduc. *Époque médiévale.*

9 - Structures fortifiées

Éléments de murailles pouvant correspondre à une fortification des bâtiments religieux (cf. rub. 22). *Époque médiévale.*

11 - Espaces publics

Place. *XIVe/XVe-XVIIe s.*

18 - Habitat privé

Fosses. *Haut Moyen Âge (?)*.

20 - Édifices culturels catholiques

Abords de la collégiale et églises conventuelles. *Époque médiévale.*

22 - Bâtiments ecclésiastiques

Proximité de l'Aula de l'évêque, mentionnée au Moyen Âge : murs (?).

24 - Nécropoles et cimetières

Cimetière : 37 tombes ont été repérées, dont la majorité en pleine terre ; présence de sépultures sur lits de charbon de bois. Datation ¹⁴C en cours.
Autour du Xe/XIe s.

29 - Résumé

L'opération linéaire (tracé d'un réseau d'adduction) a mis en évidence, devant le parvis de la collégiale et du côté des bâtiments conventuels, aujourd'hui disparus, une nécropole inédite du Moyen Âge, des éléments de voirie (rues et place) d'origine médiévale, un segment d'aqueduc ainsi que plusieurs murs pouvant correspondre aux vestiges de bâtiments conventuels.

277.- SAINT-MAIXENT-L'ECOLE (79) -

Poitou-Charentes

Rue Anatole-France (18), immeuble municipal

PI - 1 fouilleur

Marinette PIAUGEARD

12 - Pouvoir civil, justice

Le lieu prospecté se trouve sur l'emplacement du quartier des Échevins de la ville. *XVe s.*

18 - Habitat privé

Cette structure est devenue habitation privée puis municipale. Elle comprend un étage, une courette avec un puits, une cave (lieu de l'opération) avec une fosse.

29 - Résumé

Cette opération a consisté à nettoyer une cave. Les résultats sont en cours d'étude. Il reste à effectuer les relevés du site.

278.- SAINT-MARCEL (36) - Centre

Argentomagus, les Mersans, abords de la fontaine

SP - 8 semaines, 400 m², 8 fouilleurs

Opération achevée

Anne-Marie JOUQUAND

1 - Voies

Voie : chaussée. *Période augustéenne-IIIe s.*

6 - Adductions d'eau

Canalisation avec frette, aménagée dans la voie.
1ère moitié 1er s. après J.-C.

18 - Habitat privé

Habitations en matériaux périssables, sablières basses et torchis, qui prennent place en bordure de chaussée (dépotoir). *Période augustéenne-milieu 1er s.*

28 - Extraction

Fosses de grandes dimensions, extraction de sable et de limon. *Période augustéenne.*

29 - Résumé

Durant cette campagne, on s'est attaché à fouiller les niveaux antérieurs à la fontaine. Dès l'époque augustéenne, une chaussée est mise en place. Elle scelle des fosses d'extraction (?) de limon et de sable qui sont comblées de matières organiques et de déchets domestiques. La céramique, en quantité assez abondante, a livré des fragments de vases importés, vraisemblablement d'Italie. Jusqu'à la construction de la fontaine, des bâtiments en matériaux périssables s'installent en bordure de la chaussée. Aucune trace d'une occupation antérieure à la conquête n'a été repérée dans ce secteur du plateau des Mersans.

279.- SAINT-MARCEL (36) - Centre

Argentomagus, rempart

SOND - 4 semaines, 60 m², 6 fouilleurs

Sophie KRAUSZ

6 - Adductions d'eau

Citerne. *Gallo-romain.*

8 - Système défensif urbain

Rempart, type *murus gallicus* : bois, terre et fiches en fer. Rempart massif, type Fécamp. *La Tène D.*

18 - Habitat privé

Structures d'habitat : murs. *Gallo-romain.*

29 - Résumé

Le sondage programmé réalisé en août 1996 sur le rempart barrant le site antique de Saint-Marcel, a permis de mettre au jour une fortification en terre à pourrage interne. Cette structure, identifiée comme *murus gallicus*, est recouverte postérieurement par un talus massif, type Fécamp.

280.- SAINT-MARCEL (36) - Centre

Les Mersans, musée archéologique

FP - 6 semaines, 300 m², 18 fouilleurs

(Cf. Annuaire 1995, notice 331)

Opération achevée

Françoise DUMASY

1 - Voies

Voies empierrées. *1er s. après J.-C.*

6 - Adductions d'eau

Adduction en bois. *Fin IIIe s. après J.-C.*

18 - Habitat privé

Habitats sur sablières. *1ère moitié 1er s. après J.-C.*

Domus, partie d'un péristyle. *2ème moitié 1er s. après J.-C.*

25 - Artisanat

Artisanat du métal : fer. *Gallo-romain.*

29 - Résumé

Cette opération a permis l'étude d'habitats construits sur sablières, alignés le long d'une rue empierrée et adossés à l'arrière d'une *domus* (2ème moitié du 1er s. ap. J.-C.). L'ensemble est détruit à la fin du 1er siècle et recouvert par une nouvelle rue de dimensions nettement plus importantes que la voirie initiale.

281.- SAINT-MARCEL (36) - Centre

Lieu-dit "La Martine"

SOND - 4 semaines, 15 m², 2 fouilleurs

Opération achevée

Cédric VENZO

6 - Adductions d'eau

Source. *Gallo-romain.*

29 - Résumé

Nous avons pu observer d'épaisses maçonneries antiques autour d'une source susceptible d'avoir été captée pour les besoins en eau d'*Argentomagus*.

282.- SAINT-MARCEL (36) - Centre

Lieu-dit "Le Virou", théâtre

SOND + SURV - 8 semaines, 1 fouilleur

(Cf. Annuaire 1994, notice 316)

Opération achevée

Cédric VENZO

15 - Spectacle, sport

Théâtre : niveau de construction. *Ile s. après J.-C.*

29 - Résumé

Le creusement d'un drain, le long du mur périphérique du théâtre, a permis l'observation de ses niveaux de construction et de circulation extérieurs.

283.- SAINT-MARCEL (71) - Bourgogne**Abbaye**

ÉVAL + SURV - 2 semaines, 1 fouilleur
Opération achevée
Gilles ROLLIER

18 - Habitat privé

Habitations : trous de poteaux. *Xe-XIe s.*

21 - Bâtiments conventuels ou monastiques

Jardin du prieuré. *XVIIe-XVIIIe s.*

24 - Nécropoles et cimetières

Tombes isolées. *Datation indéterminée.*

26 - Agriculture, élevage

Jardin. *XVIIe-XVIIIe s.*

29 - Résumé

Les habitations, peut-être privées, en structures légères (poteaux de bois), sont placées directement à l'est de l'enceinte du monastère médiéval. Nous avons observé également le jardin du prieuré moderne.

284.- SAINT-MARTIN-LA-SAUVETÉ

(42) - Rhône-Alpes

La Croix Lugnieu

PI - 4 semaines, 300 m², 6 fouilleurs
Opération achevée
Olivier BLIN

1 - Voies

Voie d'Agrippa. *Ier-IIe s.*

18 - Habitat privé

Fonds de cabanes sur poteaux. *Ier s. avant J.-C.*
Habitations et maisons diverses. *Ier-IIIe s.*

29 - Résumé

Ces sondages ont été réalisés sur une parcelle située le long de la voie d'Agrippa Feurs-Clermont-Ferrand par Vichy. Il s'agit d'un petit vicus de bord de voie, avec ses bâtiments d'habitations ou commerciaux des Ier-IIIe siècles après J.-C. Nous avons pu observer également de nombreux remaniements et des traces d'occupation plus ancienne.

285.- SAINT-MAXIMIN-LA-SAINTE-BAUME (83) - Provence-Alpes-Côte d'Azur**Place de l'Hôtel-de-Ville, Trésor public**

FP - 6 semaines, 30 m², 6 fouilleurs
(Cf. Annuaire 1994, notice 312)
Jean GUYON

20 - Édifices culturels catholiques

Église, reconstruite au XIIe siècle. *Ve s., XIIe s.*

22 - Bâtiments ecclésiastiques

Presbytère. *XIXe s.*

24 - Nécropoles et cimetières

Cimetière médiéval puis moderne (paroissial). *XIIe-XVIIIe s.*

26 - Agriculture, élevage

Silos à grains installés dans l'édifice de culte. *Antérieur au XIIe s., XIe s. (?)*

29 - Résumé

La fouille a surtout permis de préciser le plan de la première église, construite sur le site au Ve siècle, puis de suivre ses transformations, avant la reconstruction d'époque romane (XIIe s.), désormais mieux perçue. Cette église est détruite sans doute au début du XIIIe siècle, mais le cimetière, établi à son chevet, est resté en usage jusqu'à la fin du XVIIIe siècle.

Bibliographie : GUYON 1994.

286.- SAINT-MIHIEL (55) - Lorraine**Hôpital Sainte-Anne**

SP + BÂTI - 6 semaines, 2000 m²,
5 fouilleurs
(Cf. Annuaire 1994, notice 322)
Renée LANSIVAL

8 - Système défensif urbain

Tronçon de rempart en calcaire. Fossé. *Moyen Âge.*

9 - Structures fortifiées

Tronçon du rempart conventuel antérieur à l'enceinte urbaine. Fossé. *Moyen Âge.*

21 - Bâtiments conventuels ou monastiques

Tronçon du rempart conventuel antérieur à l'enceinte urbaine. Fossé. *Moyen Âge.*

29 - Résumé

Suite à des sondages de diagnostic, une étude de bâti, suivie d'une campagne de fouille, ont permis de reconnaître et de relever deux tronçons des enceintes médiévales ainsi que leur fossé respectif. La plus ancienne défendait le monastère alors que l'autre protégeait la ville, dite "La Halle", créée au XIIIe siècle.

287.- SAINT-OMER (62) - Nord-Pas de

Calais

Place Painlevé, esplanade

ÉVAL - 4 semaines, 4000 m², 2 fouilleurs
Opération achevée
Michel BARRET

8 - Système défensif urbain

Fossés médiévaux. *Moyen Âge.*

Porte de ville, dite porte Boulinzienne. *XIVe-XVe s.*

9 - Structures fortifiées

Corps du château et partie attenante, habitat résidentiel des comtes d'Artois. Fossés. *XIIIe-XVIIIe s.*

10 - Garnisons, casernements

Casernements. *XVIIe-XVIIIe s.*

18 - Habitat privé

Zone d'habitat faisant partie du château : latrines, cloisons sur pieux, fosses-dépotoirs.

29 - Résumé

Ce diagnostic a permis de mettre en évidence les restes du château de Saint-Omer construit, d'après les textes, dès le XIIIe siècle, sur l'entrée ouest de la ville, au moment de la construction des fortifications. Une zone de 2000 m² a été retenue pour la fouille, il s'agit d'un secteur d'habitat comtal situé entre la porte de la ville et le corps du château.

288.- SAINT-OMER (62) - Nord-Pas de

Calais

Rue de Théroouanne, anciens abattoirsÉVAL + SP - 8 semaines, 600 m²,

3 fouilleurs

Opération achevée

Jean-Claude ROUTIER

8 - Système défensif urbain

Enceinte avec arches de craie sur pieux (XIIIe s.) sur laquelle est reconstruit le rempart en briques (XVe s.), prolongé par un long rempart en briques, style Vauban (XVIIe s.). *XIIIe-XVIIe s.*

29 - Résumé

L'enceinte de la basse ville dégagée, se décompose en deux moitiés :

- le rempart du XIIIe siècle en arches de craie fondé sur pieux dans la tourbe, puis s'appuyant sur la partie XIIIe siècle, le rempart du XVe siècle en briques et à gros contreforts. Les dates d'élaboration sont confirmées par les textes et le mobilier céramique.

- le rempart bastionné à briques rouges et longs contreforts internes d'époque Vauban (XVIIe s.).

289.- SAINT-OMER (62) - Nord-Pas de

Calais

Rue des Pipiers, clinique chirurgicale

ÉVAL + SU - 4 semaines + 6 semaines,

200 m² + 500 m², 3 + 2 fouilleurs

(Cf. Annuaire 1995, notice 333)

Michel BARRET, Ludovic DEBS

7 - Collecteurs, évacuationsÉgouts, puisard sous le bâtiment. *XVe-XVIe s.***18 - Habitat privé**

Habitation en bord de rue et zone de jardin. Les niveaux inférieurs, Xe siècle, ne sont pas structurés. *XIe-XVe s.* (ÉVAL).

Maisons en bois. *Xe-XIIIe s.*Maisons en briques et calcaire. Cheminée en carreaux. *XIVe-XVe s.*Cave en pierre. *XVe s.***29 - Résumé**

Le diagnostic a montré sur cette petite parcelle, des niveaux du Xe siècle mais non structurés. Sur ces niveaux, s'implantent, dès le XIIIe siècle, un habitat urbain (maison), orthonormé par rapport à la rue, occupé jusqu'au milieu du XVIe siècle. Ce secteur s'inscrit intra-muros à partir du XIIIe siècle. (ÉVAL).

La fouille a consisté en plusieurs sondages profonds, pour les habitats anciens (Xe-XIIIe s.). Seule, une maison occupée durant les XIVe-XVe siècles et devant être détruite, a été fouillée de façon exhaustive. Elle était pourvue d'une cheminée double en briques et carreaux de pavement.

290.- SAINT-OMER (62) - Nord-Pas de

Calais

Rue Gambetta, bibliothèque municipaleÉVAL - 1 semaine, 500 m², 2 fouilleurs

Ludovic DEBS

13 - Éducation, cultureCollège des Jésuites. *XVIIe s.***18 - Habitat privé**Bâtiments. *XVe-XVIe s.*Cour en craie damée. *XVe s.***29 - Résumé**

Ce diagnostic a eu lieu après destruction quasi-total du site par l'aménageur. L'occupation remonte au moins au XIIe siècle et se poursuit jusqu'à l'installation du collège des Jésuites, l'actuelle bibliothèque, au début du XVIIe siècle. Seules, deux coupes ont pu être relevées et une fosse fouillée.

291.- SAINT-OMER (62) - Nord-Pas de

Calais

Rue Taviel, ancienne maison d'arrêtSU - 16 semaines, 1600 m², 5 fouilleurs

Opération achevée

Michel BARRET

12 - Pouvoir civil, justicePrison. *Début XIXe-XXe s.***14 - Santé**Hospice Sainte-Anne, Bon Pasteur. *Fin XVIe-début XVIIIe s.***18 - Habitat privé**Habitat privé, caves, puits, fosses-dépotoirs. *XIIIe-XVIe s.*Latrines. *XIVe-XVe s.***29 - Résumé**

Cette opération a permis d'observer que ce secteur de la ville haute présente une densification de l'habitat dès le XIIIe siècle, moment où cette zone se trouve intra-muros, pour subir un repli dès le milieu du XVIe siècle, où une grande partie du site devient un jardin appartenant à un hospice. Celui-ci est ensuite transformé en maison d'arrêt.

Bibliographie : SAINT-OMER 1996.

292.- SAINT-PAUL-TROIS-CHÂTEAUX (26) - Rhône-Alpes**Avenue Louis-Girard, enclos des****Frères-Maristes**

SOND - 1 jour, 1 fouilleur

Opération achevée

Mylène LERT

29 - Résumé

Cette opération avait pour objectif de déterminer le tracé du rempart sud de la ville antique d'*Augusta Tricastinorum*. Les sondages n'ont révélé aucune structure maçonnée.

293.- SAINT-PAUL-TROIS-CHÂTEAUX (26) - Rhône-Alpes**Place du Marché et centre ancien**

SURV - 14 semaines, 2 fouilleurs

Michèle BOIS

1 - VoiesVoies empierrées. Place. *Époque médiévale.***6 - Adductions d'eau**Canalisations en "bourneaux" de terre cuite. *XVIIIe-XIXe s.***7 - Collecteurs, évacuations**Fossé. *Antique.***8 - Système défensif urbain**Courtine et tour quadrangulaire de l'enceinte augustéenne. *Ier s.***11 - Espaces publics aménagés**Place du marché. *XIIIe-XXe s.*

- 17 - Commerce, échanges**
Silos appareillés, comblés au XIVe s. *XIIe (?) - XIVe s.*
Halle couverte. *XVIIIe s.*
- 18 - Habitat privé**
Maisons canoniales en pierre dans la rue de l'Église. *XIIIe-XIVe s.*
- 20 - Édifices culturels catholiques**
La fondation de la cathédrale romane, encore en élévation, a recoupé une sépulture (XIe). *XIIe s.*
- 21 - Bâtiments conventuels ou monastiques**
Maisons canoniales en pierre dans la rue de l'Église. *XIIIe-XIVe s.*
- 24 - Nécropoles et cimetières**
Nécropole et cimetière. Inhumations : sous tuiles (*tegula*), sous dalles, en pleine terre. *IVe-XIIIe s.*
- 25 - Artisanat**
Indices : scories de forges médiévales. *XIVe s.*
- 29 - Résumé**
L'évolution urbaine du Ier au XXe siècle a été entraperçue au moment de la rénovation des réseaux enterrés (destruction surveillée), avec la reconnaissance d'un tronçon de l'enceinte augustinienne. Une nécropole, implantée extra-muros dès la fin de l'Antiquité, s'est développée autour de la cathédrale qui a succédé à une basilique funéraire. Celle-ci a ensuite été recouverte par la place du marché et le quartier canonial.
Bibliographie : BOIS, LERT, ZEDER 1996.

294.- SAINT-PIERRE (972) - Martinique

Allée Perrinelle, cimetière du Fort
FP - 6 semaines, 950 m², 7 fouilleurs
(Cf. Annuaire 1994, notice 323)
Opération achevée
Serge VEUVE

- 1 - Voies**
Allée : gravillons de ponce (ancienne allée Perrinelle). *Fin XIXe s.*
- 2 - Espaces libres**
Terrain vague : cendres de l'éruption de 1902.
- 4 - Aménagements du relief**
Rampe pavée.
- 7 - Collecteurs, évacuations**
Caniveau autour de la chapelle fait de galets maçonnés. *XVIIIe-XIXe s.*
- 18 - Habitat privé**
Maison du gardien du cimetière. *XIXe s.-1902.*
- 20 - Édifices culturels catholiques**
Église paroissiale Saint-Pierre et Saint-Paul. *Peu après 1635-1680.*
- 24 - Nécropoles et cimetières**
Cimetière paroissial. *XVIIe-1902.*
Chapelle des morts. *Vers 1680-1902.*
Inhumations. *1782-1902.*
Tombes d'enfants : grandes épidémies du XIXe s. *1835 et autres non datées.*
Maison du gardien du cimetière. *XIXe s.-1902.*
- 29 - Résumé**
Cette opération nous a permis d'étudier l'église paroissiale Saint-Pierre et Saint-Paul construite après 1635, puis chapelle des morts à partir de 1680. Autour se développe le cimetière du Fort, paroissial. Le site a été détruit, comme la ville, par l'éruption volcanique du 8 mai 1902. Le réaménagement du site est en projet.

295.- SAINT-PIERRE (972) - Martinique

Habitation Perrinelle, ancienne maison des Jésuites
FP - 8 semaines, 1030 m², 9 fouilleurs
Poursuite de l'opération prévue en 1997
Serge VEUVE

- 16 - Bains**
Salle de bains, baignoire. *XIXe s.-1902.*
- 18 - Habitat privé**
Château. *Début XVIIIe s.-1902 :*
Grande salle voûtée. *1763-1902.*
Habitation-sucrierie. *1770-1902.*
Terrasse. Escaliers. *Fin XVIIIe s.-1902.*
Pièce-cave à vins. *Fin XIXe s.-1902.*
Jardins : parterres, bassins, jets d'eau. Salle de bain, baignoire. *XIXe s.-1902.*
- 20 - Édifices culturels catholiques**
Chapelle privée. *Antérieur à 1646-1763.*
- 21 - Bâtiments conventuels ou monastiques**
Maison des Jésuites. *1640-1763.*
Grande salle voûtée. *1720-1763.*
- 25 - Artisanat**
Os, boutons. *2ème moitié XVIIIe s.*
- 27 - Industrie**
Habitation-sucrierie. *1770-1902.*
- 29 - Résumé**

Cette habitation-sucrierie a été créée par les Jésuites à partir de 1640. Dotée d'une chapelle privée, la maison principale fut reconstruite au début du XVIIIe siècle sous la forme d'un château néo-classique, au plan en U intégrant la chapelle dans son aile sud. Un scandale financier lié à la gestion de cette habitation par le père Lavalette, fut largement responsable de l'interdiction de l'ordre des Jésuites en 1762.

296.- SAINT-RÉMY-DE-PROVENCE

(13) - Provence-Alpes-Côte d'Azur
Glanum et ses environs, Saint-Paul de Mausole
FP + PI - 2 semaines, 10 fouilleurs
Poursuite de l'opération prévue en 1997
Sandrine BOULAROT, Michiel GAZENBEEK, Jean-Louis PAILLET

- 6 - Adductions d'eau**
Portion d'aqueduc. *Ile s. avant J.-C.-époque romaine.*
Aqueduc. *Époques médiévale et moderne.*
- 7 - Collecteurs, évacuations**
Égout. *Ile s. avant J.-C.-époque romaine.*
- 8 - Système défensif urbain**
Rempart avec tours. *Protohistoire-Antiquité tardive.*
- 29 - Résumé**
Nous avons pu observer l'aqueduc médiéval et moderne qui permettait l'alimentation en eau de Saint-Paul-de-Mausole, un des aqueducs de *Glanum*, d'époque "gallo-grecque" et un collecteur d'eau, d'époques "gallo-grecque" et romaine. Dans les prospections des environs de *Glanum*, il faut signaler en particulier, des remparts allant de la Protohistoire à l'Antiquité tardive.

297.- SAINT-RÉMY-DE-PROVENCE

(13) - Provence-Alpes-Côte d'Azur
Glanum, porte charretière
SU - 3 semaines, 30 m², 6 fouilleurs
(Cf. Annuaire 1995, notice 336)

Opération achevée
Henri TRÉZINY

1 - Voies

Voie empierrée. *IIIe-ler s. avant J.-C.*

8 - Système défensif urbain

Rempart en pierre sèche. *VIe-IIIe s. avant J.-C.*

29 - Résumé

L'année 1996 a vu l'achèvement des sondages commencés en 1995, dans la porte Charretière. Les sondages ont confirmé que le plus ancien des cinq remparts identifiés lors des campagnes précédentes, n'est pas antérieur au VIe siècle avant J.-C.

298.- SAINT-ROMAIN-EN-GAL (69) -

Rhône-Alpes

La Plaine

FP - 25 semaines, 1000 m², 3 fouilleurs
(Cf. Annuaire 1994, notice 327 ; Annuaire 1995, notice 338)

Poursuite de l'opération prévue en 1997
Hugues SAVAY-GUERRAZ

1 - Voies

Voies dallées. *Ier-IIIe s.*

7 - Collecteurs, évacuations

Égouts voûtés sous les chaussées. *Ier-IIIe s.*

16 - Bains

Thermes des Lutteurs, édifice public (environ 2000 m²) : galerie d'accès, piscine froide, cour dallée. *Vers 60 après J.-C.-IIIe s.*

18 - Habitat privé

Entrée d'une maison sur la rue du Portique. *IIIe s. après J.-C.*

19 - Cultes païens

Deux édicules voûtés construits sur les ruines des thermes. *IIIe-IVe s.*

24 - Nécropoles et cimetières

Deux édicules voûtés construits sur les ruines des thermes. *IIIe-IVe s.*
Inhumations installées dans les ruines des thermes romains : tombes en pleine terre, réduction de sépultures. *Ve-IXe s.*

29 - Résumé

La poursuite de la fouille des thermes des Lutteurs (60-IIIe s.), a concerné la partie sud (entrée monumentale). Après la ruine des thermes, de petites structures voûtées, à fonction cultuelle ou funéraire, ont été installées au IVe siècle, puis une nécropole à inhumations s'est mise en place entre le Ve et le IXe siècle. Cette opération a également permis l'exploration ponctuelle d'une portion de la rue du Portique et de la façade d'une habitation du IIIe siècle après J.-C.

Bibliographie : BRISSAUD *et al.* 1996 ; BRISSAUD, PRISSET 1996 ; LEBLANC 1995a ; LEBLANC 1995b ; SAVAY-GUERRAZ *et al.* 1996.

299.- SAINT-YRIEIX-LA-PERCHE (87) -

Limousin

Rue Victor-Hugo, hôpital J.-Boutard

ÉVAL - 1 semaine, 30 m², 3 fouilleurs

Poursuite de l'opération prévue en 1997
Patrice CONTE

8 - Système défensif urbain

Fossé. *Époque médiévale.*

18 - Habitat privé

Caves. *Époque moderne.*

29 - Résumé

Ces sondages d'évaluation ont permis de repérer une structure de type "fossé" pouvant correspondre à l'enceinte des Xe-XIe siècles, entourant la ville développée autour de la collégiale du Moustier. Plusieurs caves de maisons de l'époque moderne ont été également étudiées et cartographiées.

300.- SALINS-LES-BAINS (39) -

Franche-Comté

Faïencerie

ÉVAL - 1 semaine, 2 fouilleurs

Luc JACCOTTEY

6 - Adductions d'eau

Canal. *XXe s.*

27 - Industrie

Fours de faïencier. *XXe s.*

29 - Résumé

Le diagnostic réalisé à la faïencerie de Salins-les-Bains, n'a permis de dégager que les restes de quatre fours du milieu de ce siècle ainsi qu'un canal qui amenait l'eau utilisée pour faire fonctionner les machines de la faïencerie.

301.- SARREBOURG (57) - Lorraine

Parcours de canoë

SU - 2 semaines, 650 m², 3 fouilleurs

Nicolas MEYER

3 - Aménagements des berges et voies d'eau

Jetée. *Datation dendrochronologique en cours.*

5 - Franchissements

Deux ponts. *Gallo-romain, époque médiévale.*

25 - Artisanat

Moulin. *Époque médiévale ou moderne.*

29 - Résumé

Cette opération a permis de connaître les emplacements des différents ponts de la ville et d'observer la digue de l'ancien moulin médiéval de Sarrebourg. Les datations dendrochronologiques sont en cours.

302.- SARREBOURG (57) - Lorraine

Rue des Remparts

SP - 5 semaines, 500 m², 3 fouilleurs

Nicolas MEYER

1 - Voies

Ruelle (?) : calcaire et gravier tassés. *Ier-IVe s.*

11 - Espaces publics aménagés

Petite place (?). *IVe s après J.-C.*

18 - Habitat privé

Deux fonds de cabanes. *Xe-XIIe s.*

Latrine dans un jardin. *XVIe s.*

19 - Cultes païens

Sanctuaire (?). *IVe s après J.-C.*

24 - Nécropoles et cimetières

Cimetière de communauté religieuse (Capucins). *XVIIIe s.*

29 - Résumé

Cette opération a permis de mettre en évidence des aménagements du IVe siècle, non encore identifiés, probablement public, peut-être en relation avec une source, ainsi qu'une occupation médiévale et moderne de jardin ou d'arrière-cour.

303.- SENLIS (60) - Picardie

Avenue du Général-de-Gaulle (6)
ÉVAL - 1 semaine, 1200 m², 2 fouilleurs
Opération achevée
Marc DURAND

27 - Industrie

Cour à usage industriel. *XIXe-XXe s.*

29 - Résumé

L'opération n'a pas mis en évidence de vestiges archéologiques antérieurs au XIXe siècle. Un cimetière gallo-romain, mentionné dans les textes (Margry 1897/1898, Bulletin du Comité archéologique de Senlis, p. 11-14.) se situe nettement plus au sud que la propriété surveillée.

304.- SENLIS (60) - Picardie

Place Saint-Frambourg, collégiale
Saint-Frambourg, chapelle
SOND - 3 semaines, 30 m², 5 fouilleurs
Opération achevée
Marc DURAND

18 - Habitat privé

Substruction gallo-romaine. *Ier-IVe s.*

19 - Cultes païens

Les substructions gallo-romaines découvertes correspondraient peut-être à un temple, selon la tradition et la littérature du XIXe s. *Ier-IVe s.*

20 - Édifices culturels catholiques

Chapelle basse. *Fin Xe s.*
Église collégiale. *XIIe s.*

29 - Résumé

L'angle d'un bâtiment gallo-romain important a été mis au jour mais le manque d'espace n'a pas permis d'élargir le sondage. D'après la tradition, la chapelle basse d'Adélaïde, épouse d'Hugues Capet, aurait été construite sur les vestiges d'un temple. Les données archéologiques sont insuffisantes pour accréditer cette version de l'histoire locale.

305.- SENLIS (60) - Picardie

Rue de la Fontaine-des-Chênes (30bis)
ÉVAL - 2 jours, 126 m², 2 fouilleurs
Opération achevée
Marc DURAND

2 - Espaces libres

Jardin. *Ier-IVe s.*

29 - Résumé

Située près des arènes gallo-romaines, cette parcelle à bâtir a révélé une structure antique orientée est-ouest, dont la datation précise n'a pas pu être définie. L'implantation de la maison d'habitation a été déplacée de quelques mètres pour préserver ces vestiges.

306.- SOUBISE (17) - Poitou-Charentes

Jardins de la Maison des associations
PI + SOND - 12 semaines, 4 fouilleurs
Jean GUENEGAN

6 - Adductions d'eau

Puits sec, creusé dans la roche, sans maçonnerie, ouverture importante, environ 4 mètres x 2,50 mètres, profondeur à peu près 12 mètres. Départ probable de souterrain. *Époque médiévale.*

28 - Extraction

Puits sec, creusé dans la roche, sans maçonnerie, ouverture importante, environ 4 mètres x 2,50

mètres, profondeur à peu près 12 mètres. Départ probable de souterrain. *Époque médiévale.*

29 - Résumé

Un problème de mise en place du matériel a entraîné des retards. Le sondage a été, peut-être provisoirement, abandonné.

307.- SOULTZMATT (68) - Alsace

Église Saint-Sébastien
SU - 4 semaines, 600 m², 1 fouilleur
Opération achevée
Richard NILLES

19 - Cultes païens

Sanctuaire (?). *Bas-Empire (?)*.

20 - Édifices culturels catholiques

Église paroissiale. *2ème quart XIIe-XXe s.*

24 - Nécropoles et cimetières

Dalle funéraire trapézoïdale, en grès. *XIVe s.*
Collatéral à vocation funéraire : quatorze tombes sous pierre tombale. *XVIIe-XVIIIe s.*

29 - Résumé

L'opération nous a permis de délimiter la nef romane du 2ème quart du XIIe siècle et de mettre en évidence un changement du programme de construction. Une épaisse couche de remblais sous-jacente est peut-être liée à la destruction d'un édifice antique. Nous avons également dégagé deux sols de dalles en grès, fin *XVe* et *XVIIe* siècles, ainsi que quinze pierres tombales avec épitaphes.

308.- STRASBOURG (67) - Alsace

Cathédrale, galerie Goetz
SOND - 1 semaine, 8 m², 1 fouilleur
Marie-Dominique WATON

18 - Habitat privé

Habitation en briques jaunes digitées. Latrines. *XVe-XVIe s.*

309.- STRASBOURG (67) - Alsace

Place de la République
ÉVAL - 1 semaine, 1 fouilleur
Juliette BAUDOUX

3 - Aménagements des berges et voies d'eau

Aménagement de berge. *An 1000, datation dendrochronologique.*

8 - Système défensif urbain

Enceinte : soubassement de mur en grès (sondage 1). *XVIe s.*

21 - Bâtiments conventuels ou monastiques

Sol et matériaux de destruction, en liaison avec un édifice conventuel connu par les archives (sondage 4). Datation par la céramique. *XIVe-XVe s.*

29 - Résumé

Un projet de parking, aujourd'hui abandonné, en liaison avec la ligne B du tramway, a donné lieu à une campagne de cinq sondages. Ceux-ci ont permis de dégager une portion de la fausse-braie de 1552, attribuée à Specklin. Par ailleurs, un sol et des matériaux de destruction du XIVe siècle sont à mettre en rapport avec des bâtiments conventuels, supposés à cet endroit. De plus, un aménagement de berge, daté de l'An 1000 par dendrochronologie, a été mis en évidence.

310.- STRASBOURG (67) - Alsace

Rue André-Malraux, TNS
SU - 4 semaines, 450 m², 1 fouilleur
Frédéric LATRON

8 - Système défensif urbain

Demi-lune de la Nouvelle Porte des Juifs.
XVIIe s.

29 - Résumé

La fouille archéologique a mis au jour le mur sud de la demi-lune construite au XVIIe siècle et destinée à protéger la Nouvelle Porte des Juifs. Un relevé stratigraphique dans la partie interne de la demi-lune a permis de repérer le passage d'un ancien cours d'eau, le Hirzliche, remblayé lors des travaux de fortification du front nord de la ville.

311.- STRASBOURG (67) - Alsace

Rue de la Nuée-Bleue (6), église Saint-Pierre-le-Jeune
BÂTI - 2 semaines, 1 fouilleur
Jacky KOCH

21 - Bâtiments conventuels ou monastiques

Bâtiments conventuels, salle capitulaire. *XIe-XVIIe s.*

29 - Résumé

Un bâtiment canonial a été accolé au croisillon nord de l'église à double chœur, Saint-Pierre-le-Jeune, au XIe siècle. Dans le premier tiers du XIIe siècle, ce bâtiment a été surélevé et une galerie claustrale a été créée. La salle capitulaire a été reconstruite à l'est, au XVe siècle. Une réfection des façades a eu lieu au cours du XVIe siècle.

312.- STRASBOURG (67) - Alsace

Rue des Hallebardes (17), ancienne droguerie du Serpent
SU + SOND + BÂTI - 52 semaines,
1 fouilleur
Poursuite de l'opération prévue en 1997
Maxime WERLÉ

18 - Habitat privé

Maison : cave, fentes d'éclairage, cheminée. *2ème moitié XIIe s. (?)*.
Maison : solivage, charpente, fenêtres à banquettes, cheminée, pots acoustiques, peintures murales et plafonds peints. *1ère moitié XIVe s.*
Cloison, pans de bois, peintures murales. *1600 (environ), XVIIe s.*

29 - Résumé

Cette opération a permis d'étudier une maison gothique (début XIVe s.) presque entièrement conservée dans ses aménagements architecturaux et ses décors peints. Elle était construite sur les vestiges d'un édifice roman (2ème moitié XIIe s. ?) conservé à la cave et partiellement au rez-de-chaussée. Sa destination reste incertaine (édifice privé, public, cultuel ou monastique ?) mais l'axe musical est suggéré par les pots acoustiques et les peintures représentant des musiciens.

Bibliographie : MAIRE, WATON, WERLÉ 1996a ; MAIRE, WATON, WERLÉ 1996b.

313.- STRASBOURG (67) - Alsace

Rue Kageneck (43)
SU - 5 semaines, 500 m², 2 fouilleurs

(Cf. Annuaire 1995, notice 357)

Opération achevée
Martine KELLER

6 - Adductions d'eau

Puits : dalles de grès et briques jaunes. *XIXe s.*

18 - Habitat privé

Appareillage de briques sur arc de décharge. *XIe-XIIe s. (?)*.

Cave. Puits en moellons de grès. *1er quart XVe s.*

Fosse tonneau. *XIXe s.*

27 - Industrie

Manufacture textile. Usine de chaussure. *Début XIXe s.*

29 - Résumé

Ce site se trouve à l'emplacement d'un ancien marais. L'opération a permis d'observer l'habitat privé des XIe-XIIe siècles au XVIIIe siècle. Des manufactures, début XIXe-XXe siècle, sont implantées sur cette zone.

314.- STRASBOURG (67) - Alsace

Rue Thiergarten (6)
ÉVAL + SURV - 2 semaines, 226 m²,
2 fouilleurs
Opération achevée
Richard NILLES

18 - Habitat privé

Cour. *Xe-XIIe s., XVe s.*

Puits en briques posées à sec. *XVe s.*

Habitation : briques et moellons de grès. *XVe-XIXe s.*

29 - Résumé

Cette opération a permis la découverte d'un périmètre de circulation en terre battue attribuable à la phase Xe-XIIe siècles. En l'absence d'un habitat, son identification en tant que cour reste hypothétique. Cette zone sera exhaussée et assainie jusqu'au XVe siècle. Elle se définit comme cour, en relation avec un bâtiment dont le sol de cave en terre battue a pu être fouillé.

315.- TARBES (65) - Midi-Pyrénées

Parvis de la cathédrale
SU - 9 semaines, 800 m², 3 fouilleurs
Opération achevée
Sébastien POIGNANT

9 - Structures fortifiées

Enceinte fortifiée du groupe épiscopal : courtines. *Début XIIIe s.*

12 - Pouvoir civil, justice

Bâtiments publics indéterminés. *Ile-IIIe s., IVe-Ve s.*

18 - Habitat privé

Habitat. *XIVe s.*

21 - Bâtiments conventuels ou monastiques

Cloître canonial. *Fin XIIe-début XIIIe s.*

22 - Bâtiments ecclésiastiques

Maison du doyen. Autres bâtiments. *XIVe s.*

24 - Funéraire

Cimetière paroissial : inhumations, sarcophages, tombes bâties, pleine terre. *VIe-XVIIe s.*

Cimetière de communauté religieuse : sarcophages, tombes bâties, pleine terre. *XIIIe-XVIIe s.*

29 - Résumé

L'occupation de ce secteur se met en place dès les Ier-IIe siècles avec la construction d'un grand bâtiment public, détruit avant le milieu du IVe siècle.

cle. Au milieu du IV^e siècle, un nouveau bâtiment public est construit, sa date de destruction est inconnue. Au début du XIII^e siècle, l'ensemble épiscopal fortifié est édifié. Au XVII^e siècle, la façade de la cathédrale est restaurée. Le début de XIX^e siècle voit la destruction de l'ensemble épiscopal.

316.- THIONVILLE (57) - Lorraine

Place Claude-Arnoult
SU - 1 jour, 44 m², 3 fouilleurs
Marie SEILLY

18 - Habitat privé

Poteaux. Fosses. VIII^e-Xe s.
Caves. XVIII^e s.

24 - Funéraire

Une incinération. Âge du Bronze final.

29 - Résumé

Cette opération a permis de mettre en évidence des structures d'habitat en matériaux légers, attribuables aux VIII^e-Xe siècles ainsi qu'une incinération, datée du Bronze final.

317.- THIONVILLE (57) - Lorraine

Place de l'Église
SU - 1 semaine, 65 m², 2 fouilleurs
Opération achevée
Franck GAMA

20 - Édifices culturels catholiques

Église paroissiale et cimetière. XII^e-XVIII^e s.

24 - Funéraire

Église paroissiale et cimetière. XII^e-XVIII^e s.

29 - Résumé

Suite à un diagnostic archéologique, les cotes initiales du projet ont été réduites afin de minimiser l'impact de celui-ci, sur le site paroissial. De fait, les études stratigraphiques et le décapage ont mis en évidence le sommet d'un sédiment funéraire, perturbé par la démolition de l'église à partir de 1735.

318.- THIONVILLE (57) - Lorraine

Rue Château-Jeannot, allée Bel-Air, château Jeannot
ÉVAL + SP - 9 semaines, 2500 m²,
4 fouilleurs
Raphaël de FILIPPO

1 - Voies

Voies empierrées. Époque moderne.

18 - Habitat privé

Structures sur poteaux, silos. 1^{er} Âge du Fer.
Habitat rural périurbain. XIX^e s.

25 - Artisanat

Briqueterie : bassins de décantation d'argile, nombreux fours à un ou plusieurs alandiers. Production : briques et tuiles canal. XVI^e-XVII^e s.

26 - Agriculture, élevage

Verger. XX^e s.

28 - Extraction

Exploitation du loess pour la briqueterie. XVI^e-XVII^e s.

29 - Résumé

Installée à proximité de la ville, sur le lieu d'extraction de la matière première, la briqueterie fut créée dans le courant du XVI^e siècle, pour alimenter en matériaux (briques et tuiles canal) les fortifications de Thionville, voulues par Charles Quint. Treize fours, aux dimensions diverses, et

deux bassins de décantation, ont été relevés dans un état de conservation optimale. Le seul témoignage d'une occupation antérieure remonte au premier Âge du Fer (trous de poteaux, silos).

319.- TOURCOING (59) - Nord-Pas de

Calais
Rue de Gand, extension du Lycée Colbert, couvent des Récollets
SP - 22 semaines, 4000 m², 8 fouilleurs
(Cf. Annuaire 1994, notice 367)
Opération achevée
José BARBIEUX

7 - Collecteurs, évacuations

Égout. XVII^e-XVIII^e s.

18 - Habitat privé

Structures d'habitats : fossés, fosses, trous de poteaux, silo. 1^{er} s. avant J.-C.-1^{er} s. après J.-C.

20 - Édifices culturels catholiques

Chapelle conventuelle. XVII^e s.

21 - Bâtiments conventuels ou monastiques

Couvent : chapelle, cloître, bâtiments conventuels. XVII^e s.

24 - Funéraire

Cimetière du couvent au centre des galeries et dans le cloître : pleine terre. Inhumations dans la chapelle : caveaux. Tombes collectives, sépultures d'urgence. XVII^e-XVIII^e s.

25 - Artisanat

Trois importants fours à briques liés à la construction du couvent. Vers 1670.

29 - Résumé

Les fouilles ont permis d'explorer l'essentiel de l'établissement du XVII^e siècle. Elles ont également révélé les traces d'un habitat de La Tène III.

320.- TOURS (37) - Centre

Quai de Marmoutier (17), abbaye de Marmoutier
ÉVAL - 1 semaine, 60 m², 2 fouilleurs
Opération achevée
Thierry MASSAT

4 - Aménagements du relief

Terrasse probable. Postérieure à 1619-Antérieure à 1759.

21 - Bâtiments conventuels ou monastiques

Bâtiment de fonction indéterminée, au sein de l'abbaye. Postérieure à 1619-Antérieure à 1759.
Mur parcellaire dans le jardin de l'abbaye. XVIII^e-XIX^e s.

29 - Résumé

Les sondages ont mis en évidence un bâtiment accolé à un exhaussement de terrain. Les représentations de l'abbaye permettent de dater cet édifice entre 1619 et 1759. Il est peut-être à mettre en relation avec le rachat de l'abbaye par les Mauristes en 1629 ; sa fonction est inconnue. Il est remplacé par un jardin, scindé en deux espaces par un mur de limite parcellaire.

321.- TOURS (37) - Centre

Rue Blaise-Pascal
SOND - 2 fouilleurs
Sébastien JESSET

2 - Espaces libres

Marécage. Gallo-romain-XIX^e s.

29 - Résumé

La présence de marécage sur cette zone de la période gallo-romaine au XIXe siècle, permet de repousser plus à l'est, la nécropole gallo-romaine pressentie depuis les découvertes du XIXe siècle.

Bibliographie : JESSET 1996a.

322.- TOURS (37) - Centre

Rue des Ursulines (22), clinique Saint-Augustin

ÉVAL - 1 semaine, 13 m², 2 fouilleurs

Opération achevée

Thierry MASSAT

3 - Aménagements des berges et voies d'eau

Comblement d'une "boire" médiévale. *XVIIIe s.*

8 - Système défensif urbain

Comblement du "refossé" XIVe siècle, de la ville. *XVIIIe s.*

29 - Résumé

La fouille n'a livré que la partie supérieure d'une structure humide, "boire" ou "refossé" de l'enceinte du XIVe siècle. La phase finale du comblement de cette structure est datée du XVIIIe siècle, les phases antérieures n'ont pas livré de mobilier.

323.- TOURS (37) - Centre

Rue Racine (17), "le Doyenné"

SOND - 2 semaines, 100 m², 2 fouilleurs

Sébastien JESSET

6 - Adductions d'eau

Déversoir de fontaine, réutilisé en seuil. *IVe-Ve s.*

13 - Éducation, culture

École et asile. *1875-1980.*

14 - Santé

École et asile. *1875-1980.*

16 - Bains

Bassins. *Bas-Empire : IIIe-IVe s.*

18 - Habitat privé

Habitations : murs, niveaux de sols, fosses... *IVe-Ve s.*

Habitats en matériaux périssables. *Haut Moyen Âge.*

Habitats (maisons canoniales). *XIIIe-XIVe s.*

Habitat privé, réoccupation du doyenné par les laïcs. *1800-1875.*

21 - Bâtiments conventuels ou monastiques

Habitats (maisons canoniales). *XIIIe-XIVe s.*

22 - Bâtiments ecclésiastiques

Doyenné formé de bâtiments, d'une cour et d'un jardin... *XIIIe s.-1780.*

26 - Agriculture, élevage

Jardins ou vergers. *Moyen Âge.*

29 - Résumé

Cette opération a permis de mettre en évidence des thermes ou bains privés avec habitats à proximité, au Bas-Empire. Ces structures sont comblées et les murs réutilisés pour une installation domestique, au début du haut Moyen Âge. Puis à nouveau un comblement et une restructuration du secteur qui reçoit des habitats en matériaux périssables, durant le haut Moyen Âge. Au Moyen Âge, la zone est occupée par des jardins ou vergers, les maisons canoniales et le doyen

né. Ensuite, seul le doyenné perdure et devient un asile et une école aux XIXe et XXe siècles.

Bibliographie : JESSET 1996b.

324.- TOURS (37) - Centre

Rue Victor-Hugo (43-53), Caisse d'épargne

ÉVAL - 2 jours, 1400 m², 2 fouilleurs

Anne-Marie JOUQUAND

3 - Aménagements des berges et voies d'eau

Conduit maçonné voûté aménagé pour canaliser le ruisseau, la Dolve qui coulait au pied de l'enceinte du XVIIe siècle. *XIXe s.*

7 - Collecteurs, évacuations

Collecteur = conduit maçonné voûté aménagé pour canaliser le ruisseau, la Dolve qui coulait au pied de l'enceinte du XVIIe siècle. *XIXe s.*

8 - Système défensif urbain

Comblement du fossé de l'enceinte du XVIIe siècle : terres organiques.

29 - Résumé

Les sondages, bien que très limités, ont recoupé un conduit maçonné voûté. Il correspond au ruisseau, la Dolve, canalisé au milieu du XIXe siècle. Au nord de la canalisation, sous des terres noires très organiques qui peuvent correspondre au remplissage du fossé de l'enceinte du XVIIe siècle, et sur du sable (naturel ?), un niveau d'épandage de mobilier gallo-romain a été observé sur une épaisseur de 0,20 mètre. Il est daté du IIe siècle après J.-C. La présence de ce mobilier à cet endroit, confirme l'hypothèse d'une zone de rejet, au sud de la ville antique.

Bibliographie : JOUQUAND 1996.

325.- TROYES (10) - Champagne-Ardenne

Boulevard Carnot (6, 6bis)

ÉVAL - 1 semaine, 900 m², 2 fouilleurs

Opération achevée

Gilles DEBORDE

8 - Système défensif urbain

Plate-forme défensive du fort Chevreuse. *XVIe s.*

29 - Résumé

Malgré l'absence de vestige conservé, l'étude préalable a permis de préciser l'extension du fort entre 1590 et 1750.

326.- VAISON-LA-ROMAINE (84) -

Provence-Alpes-Côte d'Azur

Lit de l'Ouvèze

SU - 1 semaine, 20 m², 2 fouilleurs

Opération achevée

Jean-Marc MIGNON

1 - Voies

Marge de la voie longeant la rive gauche de l'Ouvèze, en aval du pont romain. *Fin Ier-IIIe s.*

3 - Aménagements des berges et voies d'eau

Mur de soutènement supportant une terrasse sur laquelle est implantée la voie surplombant l'Ouvèze. *Fin Ier-IIIe s.*

4 - Aménagements du relief

Terrasse aménagée sur la rive gauche de l'Ouvèze, surplombant celle-ci de 10 mètres environ. *Fin Ier-IIIe s.*

6 - Adductions d'eau

Canalisation en bois très mal conservée. *Fin 1er-IIIe s.*

18 - Habitat privé

Traces d'habitat : murs, foyer, sol. *VIe-Ve s. avant J.-C., 1er s. avant J.-C.-1er s. après J.-C.*

29 - Résumé

Cette opération a permis de mettre en évidence les vestiges d'une occupation de la rive gauche de l'Ouvèze durant la période protohistorique (VIe-Ve s.), puis autour du changement d'ère (1er s. av. J.-C.-1er s. ap. J.-C.), enfin, la construction d'un puissant mur de soutènement, muni de contreforts semi-circulaires verticaux et supportant une terrasse surplombant la rivière de 10 mètres environ. Sur celle-ci, une voie est aménagée, en direction du pont romain.

327.- VAISON-LA-ROMAINE (84) -

Provence-Alpes-Côte d'Azur

Quais romains

SU - 9 semaines, 200 m², 5 fouilleurs

Opération achevée

Jean-Marc MIGNON

2 - Espaces libres

Espace de circulation surplombant l'Ouvèze. *82 après J.-C.*

3 - Aménagements des berges et voies d'eau

Quai monumental sur la rive gauche de l'Ouvèze, à 200 mètres en aval du pont romain. *82 après J.-C.*

4 - Aménagements du relief

Le quai maintient une terrasse surplombant la rivière de 5 mètres environ. *82 après J.-C.*

29 - Résumé

La fouille de sauvetage urgent a permis de dégager sur 80 mètres de long, les vestiges d'un mur, digue ou quai antique en grand appareil et maçonnerie de petits moellons (hauteur : 5 m ; largeur 2,30 m), reposant sur une semelle filante de grandes dalles agrafées, fondée sur un pilotis de pieux de chêne, reliés en tête par des entretoises longitudinales et transversales (datation dendrochronologique = 82 après J.-C.).

328.- VALENCIENNES (59) - Nord-Pas de

Calais

Rue Davaine, la tour Périlleuse

SOND - 8 semaines, 10 fouilleurs

Vincent MALIET, Arnaud TIXADOR

8 - Système défensif urbain

Courtines en grès. *Époque médiévale.*

Tour. *c. 1280.*

Fossés. *c. 1280-XIXe s.*

Remparts urbains en briques et pierres bleues. *XVIe-XVIIIe, XIXe s.*

29 - Résumé

La tour, datable des environs de 1280, s'agence en demi-cercle. La face intérieure plate est pourvue de tourelles d'angle. Une salle basse a été partiellement explorée. Un escalier débouchait au droit de la porte d'accès. Les courtines médiévales en pierres blanches ou en grès, pour le parement, se greffaient sur la structure défensive. Les murailles étaient renforcées par des contreforts saillants sur les faces intra et extra-muros.

329.- VALENCIENNES (59) - Nord-Pas de Calais**Rue Percepain, cour Broutin**

ÉVAL - 2 semaines, 6 fouilleurs

Vincent MALIET, Arnaud TIXADOR

2 - Espaces libres

Jardin. Terrain vague. *XVe-XVIIIe s.*

18 - Habitat privé

Jardins. *XVe-XVIIIe s.*

Murs d'habitations. *XVIIIe-XIXe s.*

29 - Résumé

L'opération, engagée dans un secteur proche des remparts, à une centaine de mètres de la tour Périlleuse, a démontré que cette zone est demeurée libre de construction durant le Moyen Âge comme la quasi-totalité de l'époque moderne. Il s'agit vraisemblablement de jardins contigus aux habitations implantées en front de rue. Il n'est pas exclu que l'on ait eu affaire à un terrain vague.

330.- VANNES (56) - Bretagne**Place de la Poissonnerie (5), bastion de Gréguennic**

ÉVAL - 4 semaines, 100 m², 10 fouilleurs

(Cf. Annuaire 1994, notice 381 ; Annuaire 1995, notice 381)

Opération achevée

Alain TRISTE

7 - Collecteurs, évacuations

Réseau de collecteurs. *XVIIIe-XIXe s.*

8 - Système défensif urbain

Porte fortifiée : passage voûté entouré de deux tours. *XIVe s.*

Bastion polygonal. *XVIIe s.*

17 - Commerce, échanges

Dépendances de maison de marchand : magasins. *XVIIIe-XIXe s.*

18 - Habitat privé

Dépendances de maison de marchand : cour pavée, celliers, latrines, magasins, puits. *XVIIIe-XIXe s.*

29 - Résumé

L'opération qui a porté sur la porte de Kaer (XIIIe s.), a permis de dégager le passage du porche. Le bastion de Gréguennic (fin XVIe s.), édifice militaire, a été réutilisé au XVIIIe siècle comme dépendances d'un marchand. Cette année a vu l'achèvement du dégagement de la cour intérieure, des magasins, du réseau de collecteurs, des latrines, d'un puits, d'un bassin...

331.- VILLETELLE (34) - Languedoc-

Roussillon

Ambrussum, le Sablas

FP - 9 semaines, 150 m², 10 fouilleurs

(Cf. Annuaire 1994, notice 396 ; Annuaire 1995, notice 392)

Poursuite de l'opération prévue en 1997

Jean-Luc FICHES

1 - Voies

Ruelle. *Début IIe-milieu IIIe s.*

18 - Habitat privé

Domus : cour avec galeries et colonnes. Foyer. *Ier-IIe s.*

19 - Cultes païens

Sanctuaire de plein air : un autel maçonné, trois autels en pierre. *1er s. avant J.-C.-1er s. après J.-C.*

29 - Résumé

Cette année a vu la poursuite de la fouille d'un îlot résidentiel, établi en bordure de la voie Domitienne. Nous avons dégagé la cour initialement entourée d'une galerie. Puis nous avons entamé une campagne de sondages aux abords de cette unité, sur la voirie et sur une terrasse basse. Ces travaux ont conduit à la découverte d'un petit sanctuaire avec du mobilier caractéristique (céramique, monnaies, ex-voto en pierre).

ADDENDA

A1.-- CHÂTEAUBLEAU (77) - Île-de-

France

Rue Prosper-Desplats, "Les Grands Jardins"

FP - 5 semaines, 800 m², 20 fouilleurs
 (Cf. Annuaire 1995, notice 85)
 Poursuite de l'opération prévue en 1997
 Francis PARTHUISOT

1 - VoiesVoie empierrée et ses fossés attenants. *IIe-IIIe s.***7 - Collecteurs, évacuations**Fossé-collecteur. *IIe s.***18 - Habitat privé**Habitation : cour et clôture de pierres, drains, dépendances maçonnées ou légères (bois et terre), rigoles (jardin ?), puits. *IIe-début IVe s.***26 - Agriculture, élevage**Potager probable (rigoles et vases). *IIe s.***29 - Résumé**

Une voie empierrée, flanquée de deux larges fossés, sépare aux IIe et IIIe siècles, deux îlots d'habitation. Le plus large collecteur aménagé reprend l'axe d'un chenal plus ancien qui traversait l'agglomération secondaire. Chaque parcelle porte au moins un bâtiment d'habitation, un puits et divers aménagements utilitaires (grenier, apentis, latrine, foyer, aires empierrées). L'activité agricole est attestée à plusieurs reprises.

A2.-- CHÂTEAUBLEAU (77) - Île-de-

France

Rue Prosper-Desplats, "Le Village"

SOND - 2 semaines, 100 m², 8 fouilleurs
 Opération achevée
 Francis PARTHUISOT

19 - Cultes païensGalerie double du péribole d'un sanctuaire gallo-romain. *IIe-IVe s.***21 - Bâtiments conventuels et monastiques**Conservation des constructions par les chevaliers de Saint-Jean-de-Jérusalem. *XIIIe-XVe s.***29 - Résumé**

Extension de deux galeries adossées à un mur mitoyen clôturant au nord un vaste sanctuaire gallo-romain jusqu'au voisinage d'une voie romaine. Un bâtiment orthogonal ferme à l'ouest un large espace public. Au bas Moyen Âge, les constructions sont occupées par l'ordre de Saint-Jean-de-Jérusalem et un puits est creusé.

A3.-- CUSSET (03) - Auvergne**Rue des Fossés-de-la-Tour-Prisonnière, musée municipal**

SOND - 2 jours, 4 m², 5 fouilleurs
 Bruno VALLAS

6 - Adductions d'eauCiterne intégrée à la structure. *XVe s.***8 - Système défensif urbain**Tour de l'enceinte fortifiée urbaine. *XVe s. : 1475-1483.***29 - Résumé**

Plusieurs descriptions signalaient la présence d'une salle basse sous le rez-de-chaussée de la seule tour encore en élévation, des fortifications de Louis XI. L'accès dégagé, apparut une margelle ; les scaphandriers remontèrent des éléments de bois qui pourraient avoir servi au cof-

frage de la voûte de ce qui apparaît plus comme étant une citerne qu'une salle basse.

A4.-- CUSSET (03) - Auvergne**Rue du Marché-au-Blé, mairie**

ÉVAL - 16 semaines, 20 m², 4 fouilleurs
 Poursuite de l'opération prévue en 1997
 Bruno VALLAS

21 - Bâtiments conventuels et monastiques

Abbaye : hypothèse de réfectoire ou de cuisine. Créée en 886, celle-ci a été vendue après la Révolution et sera utilisée comme bâtiment civil jusqu'au XXe siècle.

29 - Résumé

Le sondage a eu lieu dans une pièce semi-enterrée qui possède encore deux cheminées dont les manteaux ont disparu. Sont apparus, deux bassins circulaires, avec un collecteur commun rectangulaire se déversant dans un écoulement aérien creusé dans un dallage, ainsi que deux bassins réniformes ; leur interprétation et leur datation restent difficiles.

A5.-- VIEUX (14) - Basse-Normandie**Quartier Saint-Martin**

PI - 3 semaines, 7 fouilleurs

(Cf. Annuaire 1995, notice 390)
 Poursuite de l'opération prévue en 1997
 Vincent HINCKER

1 - VoiesRuelle composée d'un lit de petits galets et de plaquettes calcaire damées. *VIIe-VIIIe s.***18 - Habitat privé**Fonds de cabane excavées à six poteaux et plancher, ainsi que des fosses et trous de poteaux. *VIIe-VIIIe s.***24 - Nécropoles et cimetières**

Deux phases d'inhumations ont pu être individualisées :

- la première comprend des sépultures en pleine terre ou en cercueils, parfois calées à l'aide de blocs calcaire. La nécropole est alors délimitée par un petit chemin. *VIIe-VIIIe s.*

- la deuxième phase est représentée par des sépultures dont la fosse est creusée dans le substratum et les parois parfois entourées de moellons calcaire (caissons). *VIIIe-XIe s.*

29 - Résumé

Les sondages réalisés au nord-est du quartier Saint-Martin, ont permis de repérer la limite d'un habitat antique matérialisé par un fossé et des fosses. Les habitats mérovingien et carolingien ne se prolongent pas dans cette direction. Une seconde série de sondages pratiqués au cœur de ce même quartier, ont mis en évidence une première phase d'occupation mérovingienne durant laquelle la nécropole aurait été délimitée par un petit chemin empierré, le long duquel se sont établies des structures d'habitat. Dans un deuxième temps, la zone d'inhumations initiale devenue trop exiguë, se serait étendue sur le chemin et à l'est de celui-ci, au détriment de la zone d'habitat. La densification des sépultures dans cette nouvelle zone aurait été engendrée par une délimitation préalablement fixée de celle-ci. La nouvelle limite pourrait correspondre au muret repéré en 1995 au nord de la nécropole Saint-Martin. L'absence de découverte de mobilier accompagnant les défunts, rend difficile l'attribution chronologique des sépultures rencontrées en 1996. Seuls les frag-

ments de sarcophages, réutilisés dans les caissons ou comme dalle de couverture, permettent d'attribuer la seconde phase d'inhumations à la période postérieure à la fin du VIIe siècle.

BIBLIOGRAPHIE

AUBOURG-JOSSET, JOSSET 1996

Aubourg-Josset (V.), Josset (D.).- *Chartres : hôpital Saint-Brice, DFS d'opération de sondage archéologique*, Chartres : Maison de l'archéologie, Orléans : S.R.A.

AUBOURG-JOSSET, JOSSET, SELLÈS 1996

Aubourg-Josset (V.), Josset (D.), Sellès (H.).- *Chartres : 53 rue Saint-Brice*, Chartres : Maison de l'archéologie

AVESNES-SUR-HELPE 1994

Avesnes-sur-Helpe : plateau Chemerault. In : *Bilan scientifique de la région Nord-Pas de Calais 1993*, Villeneuve-d'Ascq : S. R.A. : p. 19.

AVESNES-SUR-HELPE 1995

Avesnes-sur-Helpe : plateau Chemerault. In : *Bilan scientifique de la région Nord-Pas de Calais 1994*, Villeneuve-d'Ascq : S. R.A. : p. 19.

BALCON, BERRY, NEISS 1996

Balcon (S.), Berry (W.), Neiss (R.).- Reims et le quartier cathédral, *Archéologia*, n° 326 : p. 20-32.

BELOT, CANUT 1996a

Belot (É.), Canut (V.).- *Les fouilles archéologiques du "Terrain Landrot" en Basse Ville de Boulogne-sur-Mer (1992-1993)*, Boulogne-sur-Mer : Service archéologique : p. 47 (Éléments d'archéologie boulonnaise ; 4).

BELOT, CANUT 1996b

Belot (É.), Canut (V.).- Boulogne-sur-Mer : angle de la rue des Carreaux et de la rue du Renard, *Bulletin de la Commission d'histoire et d'archéologie du Pas-de-Calais*, t. 14, n° 3 : p. 706.

BELOT, CANUT 1996c

Belot (É.), Canut (V.).- Les recherches archéologiques de la porte des Degrès. Premier compte rendu (août-septembre 1996) : la fouille comme révélateur d'une prise de conscience de la richesse patrimoniale boulonnaise, *Les Cahiers du Vieux-Boulogne*, n° 39 : p. 6-10.

BELOT, CANUT 1996d

Belot (É.), Canut (V.).- Boulogne-sur-Mer : porte des Degrès-Haute Ville, *Bulletin de la Commission d'histoire et d'archéologie du Pas-de-Calais*, t. 14, n° 3 : p. 706-709.

BELOT, CANUT 1996e

Belot (É.), Canut (V.).- Boulogne-sur-Mer : rue du Pot d'Étain-rue de l'Amiral Bruix, *Bulletin de la Commission d'histoire et d'archéologie du Pas-de-Calais*, t. 14, n° 3 : p. 706.

BELOT, CANUT 1996f

Belot (É.), Canut (V.).- *Les fouilles archéologiques du "Terrain Landrot" en Basse Ville de Boulogne-sur-Mer (1992-1993)*, Boulogne-sur-Mer : Service archéologique : p. 36-41, fig. 14 a-g (Éléments d'archéologie boulonnaise ; 4).

BELOT, CANUT 1996g

Belot (É.), Canut (V.).- Boulogne-sur-Mer : souter-rain du château comtal, *Bulletin de la Commission d'histoire et d'archéologie du Pas-de-Calais*, t. 14, n° 3 : p. 704-706.

BERBUTO 1995

Berbutto (M.).- *La barbacane de la porte Saint-Jean à Niort (Deux-Sèvres) : rapport*, Poitiers : S.R.A.

BERRY 1996

Berry (W.).- Das Baptisterium der Kathedrale von Reims. In : *Die Franken-Wegbereiten Europas*, catalogue, Mannheim, vol. 1.

BOCQUET 1996

Bocquet (A.).- Habitats et artisanats du Haut-Empire sur le site de la clinique Richelieu à Saintes, *Bulletin de la Société archéologique et historique de Charente-Maritime*, n° 23 : p. 50-73.

BOIS, LERT, ZEDER 1996

Bois (M.), Lert (M.), Zeder (M.).- *Histoires du sol, Saint-Paul-Trois-Châteaux antique et médiéval*, catalogue, Saint-Paul-Trois-Châteaux : Musée archéologique municipal.

BOULFROID 1993

Boulfroid (V.).- *Un cimetière méditerranéen extra-muros de la fin du XIe siècle : Saints-Côme-et-Damien (Montpellier-Hérault). Approche paléobiologique*, D.E.A. anthropologie, Bordeaux : Université de Bordeaux I.

BRISSAUD et al. 1996

Brissaud (L.), Delaval (E.), Le Bot-Helly (A.) et al.- Les maisons de l'agglomération viennoise, Vienne (Isère), Sainte-Colombe et Saint-Romain-en-Gal (Rhône). In : *La maison urbaine d'époque romaine : atlas des maisons de Gaule narbonnaise*, Avignon : Service départemental d'archéologie de Vaucluse : p. 347-420 (Documents d'archéologie vauclusienne ; 6-2).

BRISSAUD, PRISSET 1996

Brissaud (L.), Prisset (J.-L.).- Insertion de la *domus* au sein de la trame urbaine, l'exemple de Saint-Romain-en-Gal. In : *La maison urbaine d'époque romaine : atlas des maisons de Gaule narbonnaise*, Avignon : Service départemental d'archéologie de Vaucluse : p. 237-244 (Documents d'archéologie vauclusienne ; 6-2).

CHARTRES 1994

Chartres, rue du Clos-l'Évêque : une extension de la ville gallo-romaine. In : *Bilan scientifique de la région Centre 1993*, Orléans : p. 56-57.

CHARTRES 1995

Chartres : 22, rue du Clos-l'Évêque. In : *Bilan scientifique de la région Centre 1994*, Orléans : p. 44-45.

CHARTRES 1996

Chartres : 53 rue Saint-Brice. In : *Bilan scientifique de la région Centre 1995*, Orléans : S.R.A.

CLOTUCHE, JOLY 1996

Clotuche (R.), Joly (D.).- *Chartres. L'aqueduc de Landelles et ses abords. 70 rue du Grand-Faubourg (Eure-et-Loir) : rapport sommaire d'étude d'impact*, Chartres : Maison de l'archéologie de Chartres, Orléans : S.R.A.

CREUZENET 1996

Creuzenet (F.).- Fouille d'En Curiot ... *Alésia* : premiers éléments sur le *murus gallicus* et sur les différentes phases de l'occupation gallo-romaine, *Bulletin de la Société des sciences historiques et naturelles de Semur-en-Auxois et des fouilles d'Alésia*, t. 9, fasc. 1 : p. 2-12.

DOYEN 1992

Doyen (D.).- Site du cabinet médical. In : *Recherches archéologiques en Saintonge*, Saintes : Société archéologique et historique de la Charente-Maritime : p. 35-54.

FLEURY, COUPAIN 1995

Fleury (L.), Coupain (L.).- *Créteil, parvis Saint-Christophe : fouille archéologique (rapport)*, Saint-Denis : S.R.A.

FOURTEAU-BARDAJI, ANTIGNY 1989

Fourteau-Bardaji (A.-M.), Antigny (L.).- *Niort, place Saint-Jean, barbacane : rapport des sondages archéologiques*, Poitiers : S.R.A.

FUCHS et al. 1996

Fuchs (M.) et al.- Horbourg-Wihr à la lumière de l'archéologie : histoire et nouveautés. In : *Hommages à Charles Bonnet*.

GENIN-ETCHEBERRY 1994

Genin-Etcheberry (T.).- *Phénomènes dégénératifs et maladie hyperostotique. À propos de la population médiévale de Saints-Côme-et-Damien (Montpellier-Hérault)*, D.E.A. anthropologie, Bordeaux : Université de Bordeaux I.

GRUAT 1996

Gruat (P.).- Fructueuses fouilles archéologiques à Rodez, *Revue du Rouergue*, n° 45 : p. 115-116.

GUYON 1994

Guyon (J.).- Les premiers monuments du culte de Saint-Maximin (Var) : bilan de deux campagnes de fouilles (1993-1994), *Bulletin de la Société nationale des antiquaires de France* : p. 285-295.

HALL 1997

Hall (A.).- *Rapport sur un échantillon de matière végétale trouvé dans une cuve en bois du 16e/17e siècle à Chartres (Eure-et-Loir)*, York : Environmental archaeology unit (Reports from the environmental archaeology unit ; 97/6).

HÉLAS 1989

Hélas (J.-C.).- L'archéologie à Montpellier : les fouilles de la nécropole Saint-Côme, *Acta universitatis Iodzienis*. à vérifier.

HÉLAS 1993

Hélas (J.-C.).- Une élection de sépulture devant le portail de l'église Saint-Côme à Montpellier, MSAM. à vérifier.

HILLAIRET 1992

Hillairet (J.-L.).- Fouille de sauvetage urgent clinique Richelieu 1992, *Bulletin de la Société d'archéologie et d'histoire de la Charente-Maritime*, n° 19 : p. 90-92.

JESSET 1996a

Jesset (S.).- Rue Blaise Pascal, *Bulletin de la Société archéologique de Touraine*, t. 44 : p. 734.

JESSET 1996b

Jesset (S.).- Le 17 rue Racine, *Bulletin de la Société archéologique de Touraine*, t. 44 : p. 721-733.

JOLY 1997a

Joly (D.).- *Chartres. Une voie empierrée d'époque romaine et une fosse dépotoir médiévale, 8 rue des Côtes (Eure-et-Loir) : rapport sommaire d'étude d'impact*, Chartres : Maison de l'archéologie de Chartres, Orléans : S.R.A.

JOLY 1997b

Joly (D.).- *Chartres. Les "métiers de la rivière" du Moyen Âge à nos jours. 8 rue des Trois-Moulins - 5 à 7 impasse des Oiseaux (Eure-et-Loir) : étude d'évaluation*, Chartres : Maison de l'archéologie de Chartres, Orléans : S.R.A.

JOUQUAND 1996

Jouquand (A.-M.).- Rue Victor-Hugo, *Bulletin de la Société archéologique de Touraine*, t. 44 : p. 735.

JUNG 1994

Jung (C.).- L'occupation antique à Châteauneuf-du-Rhône, le site du Palais. In : *Recherches donzéroises* : p. 34-46.

KARST 1996

Karst (N.).- *Paris 14e, Z.A.C. Alésia-Montsouris, avenue Reille-rue d'Alésia : DFS de fouille d'évaluation*, Saint-Denis : S.R.A.

LA ROCHELLE 1996

La Rochelle, muséum d'histoire naturelle - Jardin des plantes : DFS, Poitiers : S.R.A.

LEBLANC 1995a

Leblanc (O.).- Le décor des latrines des thermes des Lutteurs à Saint-Romain-en-Gal (Rhône). In : *Actes des séminaires de l'Association française de peintures murales antiques 1990-1991-1993 (Aix-en-Provence, Narbonne et Chartres)*, acte de séminaire Chartres 1993, Amiens : p. 239-263 (*Revue archéologique de Picardie* ; n° spécial 10).

LEBLANC 1995b

Leblanc (O.).- Notes sur des découvertes anciennes : les productions de céramiques peintes à Saint-Romain-en-Gal (Rhône). In : *Actes du congrès de Rouen*, Marseille : Société française d'étude de la céramique antique en Gaule : p. 251-261.

LORIDANT 1995

Loridant (F.).- Un ensemble céramique du Bas-Empire à Bruay-la-Buissière (Pas-de-Calais), *Revue du Nord*, t. 77, n° 313 : p. 145-158.

MAIRE, WATON, WERLÉ 1996a

Maire (F.), Waton (M.-D.), Werlé (M.).- Une maison de musique à Strasbourg, *Archéologia*, n° 327 : p. 20-25.

MAIRE, WATON, WERLÉ 1996b

Maire (F.), Waton (M.-D.), Werlé (M.).- Les éléments romans et gothiques d'une maison médiévale à la droguerie du Serpent à Strasbourg, *Cahiers alsaciens d'archéologie, d'art et d'histoire*, t. 39 : p. 65-71.

MONTEIL 1993

Monteil (M.).- *Projet des "200 rues" à Nîmes, rapport intermédiaire de surveillance de travaux, année 1993*, Montpellier : S.R.A.

NAVETH-DOMIN, GAILLARD 1996

Navech-Domin (A.), Gaillard (S.).- *Approche archéologique et géomorphologique du lit de la Seine dans le quartier de Javel : rapport*, Saint-Denis : S.R.A.

NAVECTH-DOMIN, PACCARD 1996

Navecth-Domin (A.), Paccard (N.).- *Hôtel de Noirmoutier : rapport*, Saint-Denis : S.R.A.

NIBODEAU 1993

Nibodeau (J.-P.).- *Niort, place Saint-Jean : rapport de sondages*, Poitiers : S.R.A.

NIMES 1996

Nîmes : 39-43 avenue Jean-Jaurès, îlot Théron, DFS, Montpellier : S.R.A.

PANISSOD 1996

Panissod (C.).- *Prospection de la place de Verdun (La Rochelle) par méthodes électrostatique multi-profondeurs et radar-sol : rapport*, Poitiers : S.R.A.

PANISSOD et al. 1996

Panissod (C.), Florsch (N.), Jolivet (N.) et al.- First field trials with an electrostatic multipole. In : *Second meeting environmental and engineering geophysics*, acte de rencontre Nantes.

PARIS 1995

Paris Ve : 16, rue de l'École Polytechnique. In : *Bilan scientifique de la région Ile-de-France 1994*, Saint-Denis : Service régional de l'archéologie : p. 33.

PARIS 1996

Les thermes antiques de Lutèce, musée national du Moyen Âge, Paris : Réunion des musées nationaux.

RICHARD 1989

Richard (C.).- *Le Gué de Sciaux (Antigny, Vienne) : une ville gallo-romaine, fouilles d'un sanctuaire*, Chauvigny : Société de recherches archéologiques de Chauvigny (Mémoire ; 4).

RICHARD 1990a

Richard (C.).- Antigny (Vienne). In : Garmy (P.), Maurin (L.), Pichonneau (J.-P.) et al., *Villes et agglomérations antiques du sud-ouest de la Gaule, rapports préliminaires : les sites urbains*, 2ème colloque Aquitania, Bordeaux 1990 : p. 26-29.

RICHARD 1990b

Richard (C.).- Une ville gallo-romaine : "Le Gué de Sciaux", *Cahier du Pays chauvinois*, n° 5.

RICHARD 1991

Richard (C.).- La céramique des fosses tibéro-claudiennes du sanctuaire du Gué de Sciaux (Antigny, Vienne). In : *Actes du congrès de Cognac*, acte de congrès 1991, Marseille : Société française d'étude de la céramique antique en Gaule : p. 99-103.

RICHARD 1994

Richard (C.).- Ensembles clos tibéro-claudiens d'un sanctuaire : le Gué de Sciaux (Antigny, Vienne). In : Goudineau (C.) dir., Fauduet (I.) dir., Coulon (G.) dir., *Les sanctuaires de tradition indigène en Gaule romaine : actes du colloque d'Argentomagus (Argenton-sur-Creuse/Saint-Marcel, Indre)*, Paris ; Saint-Marcel : p. 115-120.

RICHARD 1995

Richard (C.).- Puits à eau, zone 3, Gué de Sciaux (Antigny), *Le Pays chauvinois*, n° 34 : p. 106-111.

RIMPAULT 1994

Rimpault (V.).- *Apport de l'étude dentaire au recrutement de la nécropole médiévale du cimetière de Saints-Côme-et-Damien (Montpellier-Hérault)*, D.E.A anthropologie, Bordeaux : Université de Bordeaux I.

SABRIÉ, SABRIÉ 1995

Sabrié (M.), Sabrié (R.).- Le Clos de la Lombarde : peintures murales de la maison III, *Revue archéologique de Narbonnaise*, 1994-1995, t. 27-28 : p. 191-251.

SABRIÉ, SABRIÉ 1996

Sabrié (M.), Sabrié (R.).- Le décor peint de la maison. In : *La maison urbaine d'époque romaine en Gaule narbonnaise et dans les provinces voisines*, acte de colloque 1994, Avignon : Service archéologique du Conseil général de Vaucluse : p. 185-194 (Documents d'archéologie vauclusienne ; 6-1).

SAINT-OMER 1996

1993-1996 : *trois années de recherches dans l'Audomarois*, catalogue, Saint-Omer.

SAPIN 1996

Sapin (C.).- Le site de Saint-Nazaire. In : *30 ans d'archéologie en Saône-et-Loire*, catalogue Cluny-Le Creusot-Montceau-les-Mines... : p. 330-332.

SAVAY-GUERRAZ et al. 1996

Savay-Guerraz (H.), Brissaud (L.), Delaval (E.) et al.- Recherches archéologiques à Saint-Romain-en-Gal (1991-1994), *Bulletin de la Société des amis de Vienne*, n° 91, fasc. 3 : p. 1-48.

SELLÈS 1996

Sellès (H.).- *Vallum et talus de l'oppidum de Chartres. Chartres-Mainvilliers "Z.A.C. de la Rotonde" (Eure-et-Loir)*, DFS de fouille d'évaluation, Chartres : Maison de l'archéologie, Orléans : S.R.A.

TILMANT 1996

Tilmant (P.-H.).- Clamecy : le site archéologique du musée Romain-Rolland. Étude préliminaire, *Archéologie en Haut-Nivernais*, n° 14 : p. 11-22.

TRONCIN 1987

Troncin (P.).- *La céramique glacurée du cimetière médiéval de Saint-Côme à Montpellier - Hérault*, Maîtrise histoire de l'art et archéologie, Montpellier : Université Paul-Valéry.

VALENCIA 1996

Valencia (L.-G.).- *Ville de Rambouillet, rue d'Angiviller : rapport de diagnostic*, Saint-Denis : S.R.A.

VALENCIA 1997

Valencia (L.-G.).- *Z.A.C. Alésia-Montsouris, Paris 14e : DFS de fouille d'évaluation*, Saint-Denis : S.R.A.

VERNOU 1989

Vernou (C.).- Le site gallo-romain de la bibliothèque centrale de prêt à Saintes, *Revue de la Saintonge et de l'Aunis*, t. 15 : p. 7-54.

WYSS 1996

Wyss (M.).- *Atlas historique de Saint-Denis : des origines au XVIIIe siècle*, Paris : Maison des sciences de l'Homme (Documents d'archéologie française ; 59).

ANNEXES GRAPHIQUES

LISTE DES THEMES GENERAUX ET RUBRIQUES

VOIRIE, AMENAGEMENTS :

- 1 - VOIES
- 2 - ESPACES LIBRES
- 3 - AMENAGEMENTS DES BERGES ET VOIES D'EAU
- 4 - AMENAGEMENTS DU RELIEF
- 5 - FRANCHISSEMENTS
- 6 - ADDUCTIONS D'EAU
- 7 - COLLECTEURS, EVACUATIONS

STRUCTURES DEFENSIVES ET MILITAIRES :

- 8 - SYSTEME DEFENSIF URBAIN
- 9 - STRUCTURES FORTIFIEES
- 10 - GARNISONS, CASERNEMENTS

CONSTRUCTIONS CIVILES :

- 11 - ESPACES PUBLICS AMENAGES
- 12 - POUVOIR CIVIL, JUSTICE
- 13 - EDUCATION, CULTURE
- 14 - SANTE
- 15 - SPECTACLE, SPORT
- 16 - BAINS
- 17 - COMMERCE, ECHANGES
- 18 - HABITAT PRIVE

EDIFICES RELIGIEUX :

- 19 - CULTES PAIENS
- 20 - EDIFICES CULTUELS CATHOLIQUES
- 21 - BATIMENTS CONVENTUELS OU MONASTIQUES
- 22 - BATIMENTS ECCLESIASTIQUES
- 23 - CULTES AUTRES QUE CATHOLIQUE

FUNERAIRE :

- 24 - NECROPOLES ET CIMETIERES

PRODUCTION :

- 25 - ARTISANAT
- 26 - AGRICULTURE, ELEVAGE
- 27 - INDUSTRIE
- 28 - EXTRACTION

DECOUPAGE CHRONOLOGIQUE

Par convention, il a été décidé de respecter les limites chronologiques et les intitulés suivants :

AVANT-50 : avant la conquête de César
HAUT-EMPIRE : -50 au 3ème quart du IIIe siècle
BAS-EMPIRE : de la fin du IIIe siècle à la fin du Ve siècle
HAUT MOYEN AGE : VIe-Xe siècle
MOYEN AGE : XIe-XIIIe siècle
BAS MOYEN AGE : XIVe-XVe siècles
MODERNE : du XVIe siècle à la moitié du XIXe siècle
INDUSTRIEL : depuis 1850

Représentation par nature d'opération

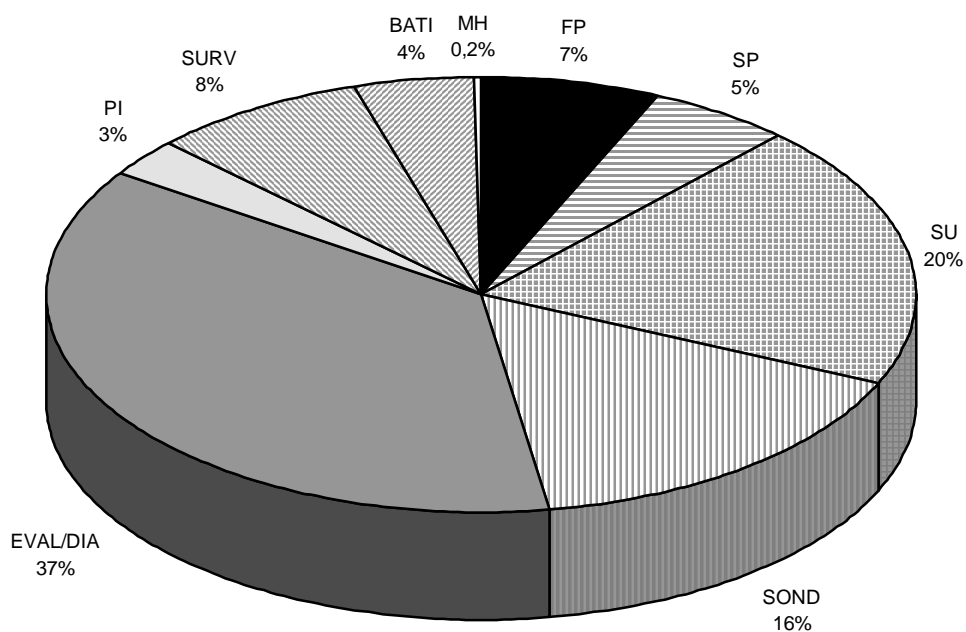


Figure 1

NATURE	Nombre
FP	28
SP	22
SU	84
SOND	66
ÉVAL/DIAG	156
PI	12
SURV	34
BÂTI	19
MH	1
TOTAL	422

À noter, sur les 336 notices, 7 opérations ont été réalisées dans le cadre de travaux Monuments historiques, soit restauration, soit mise en valeur. 6 d'entre elles se retrouvent comptabilisées dans la nature d'opération leur correspondant ; 1 seule est comptabilisée comme MH, la nature de l'opération n'ayant pas été précisée.

Périodes	AV-50	HE	BE	HMA	MA	BMA	MOD	IND
Toutes rubriques	36	155	104	81	154	162	188	81
Pourcentage	11%	46%	31%	24%	46%	48%	56%	24%

Figure 2

Toutes rubriques

Nombre de notices par période quelle que soit la rubrique. Exemple 81 notices concernent la période HMA.

Pourcentages

Calculés sur les 336 notices, soit 331 notices et 5 notices addenda. Exemple la période HMA est représentée dans 24% des notices. Une même notice peut apparaître dans plusieurs périodes.

Rubriques	1	2	3	4	5	6	7	8	9	10	11	12	13	14
Toutes périodes	76	46	24	34	8	65	64	59	29	3	14	25	11	5
Pourcentages	23%	14%	7%	10%	2%	19%	19%	17,5%	9%	1%	4%	7%	3%	1,5%

Rubriques	15	16	17	18	19	20	21	22	23	24	25	26	27	28
Toutes périodes	3	13	24	178	17	36	32	10	0	58	51	43	10	28
Pourcentages	1%	4%	7%	53%	5%	11%	9,5%	3%	0%	17%	15%	13%	3%	8%

Figure 3

Toutes périodes

Nombre de notices par rubrique quelle que soit la période. Exemple : 59 notices concernent la rubrique 8.

Pourcentages

Calculés sur les 336 notices, soit 331 notices et 5 notices addenda. Exemple : la rubrique 8 est représentée dans 17,5% des notices. Une même notice peut apparaître dans plusieurs rubriques.

Représentation des rubriques : Des origines à -50

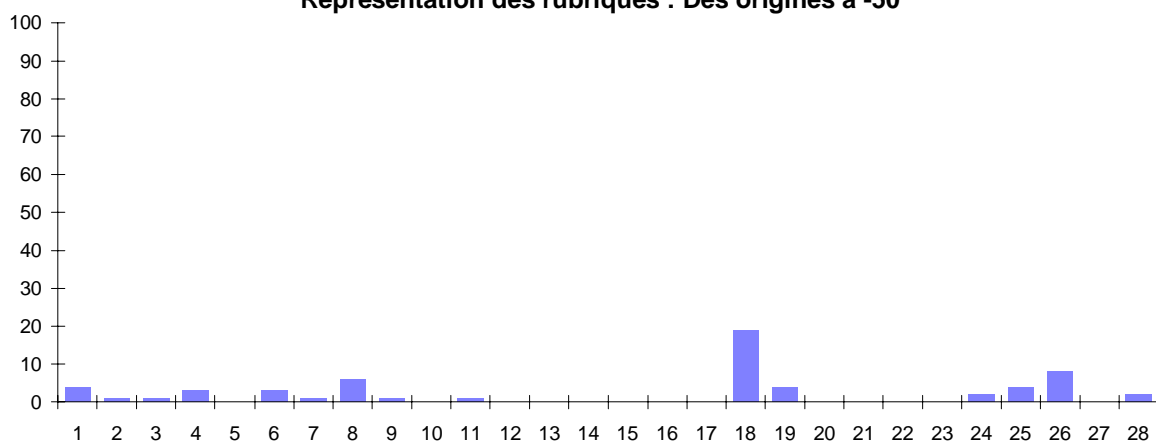


Figure 4

Représentation des rubriques : Haut-Empire

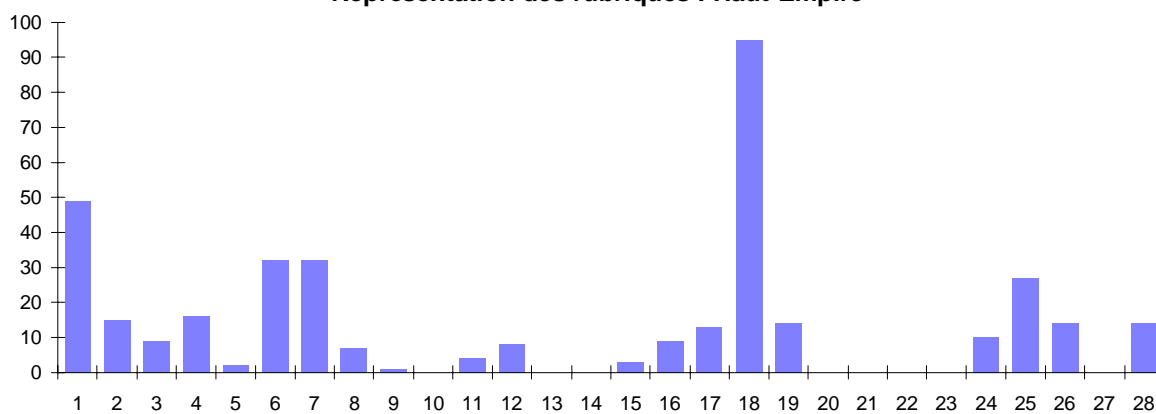


Figure 5

Représentation des rubriques : Bas-Empire

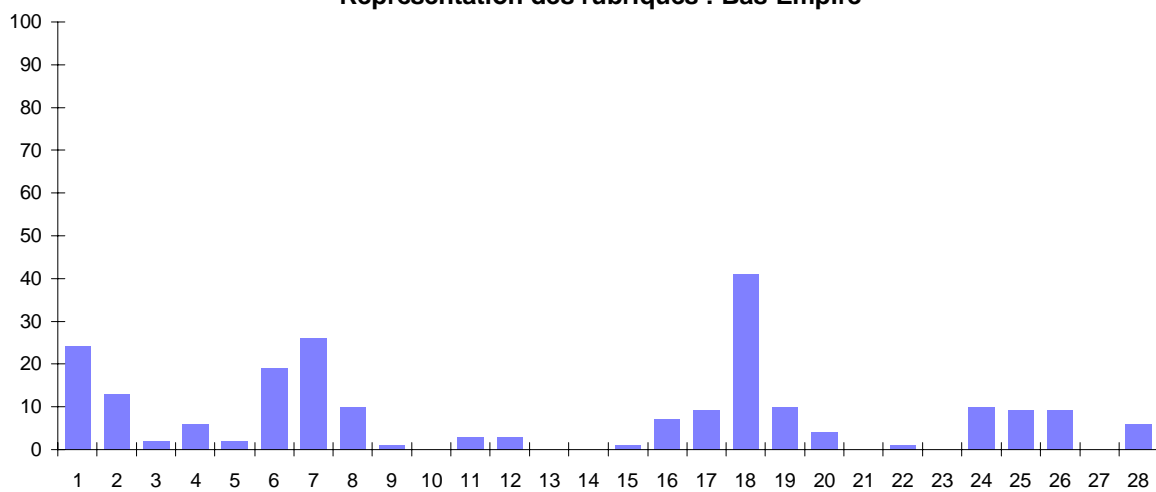


Figure 6

Représentation des rubriques : Haut Moyen Age

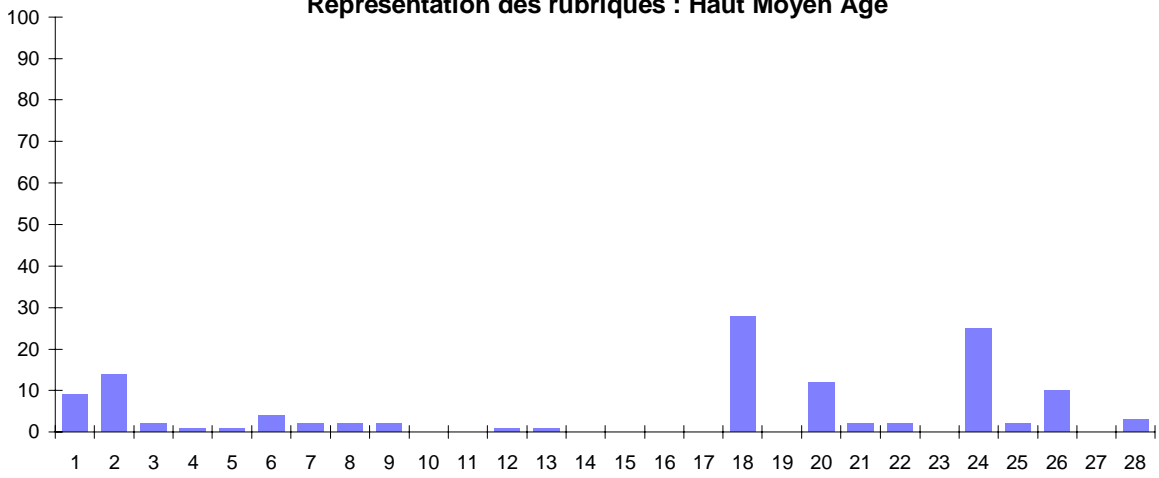


Figure 7

Représentation des rubriques : Moyen Age

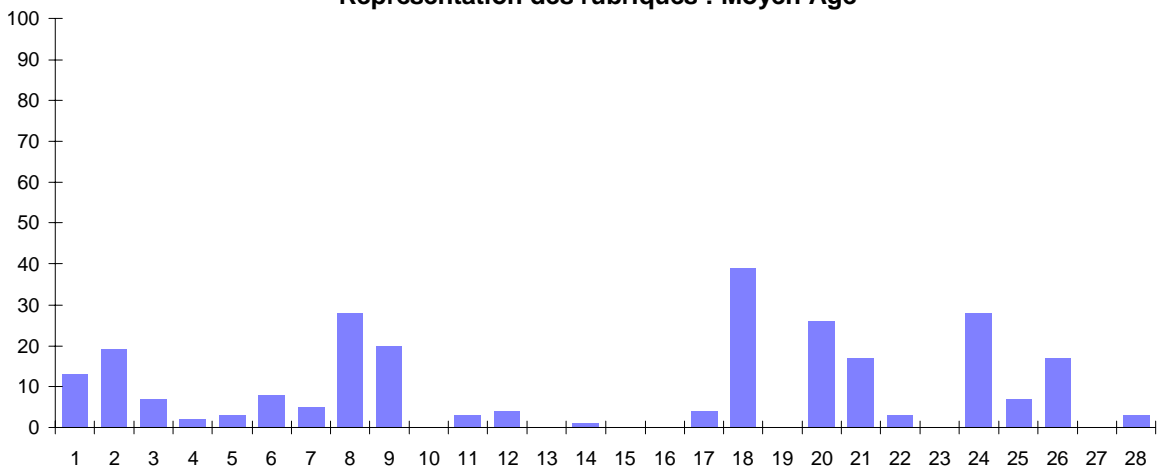


Figure 8

Représentation des rubriques : Bas Moyen Age

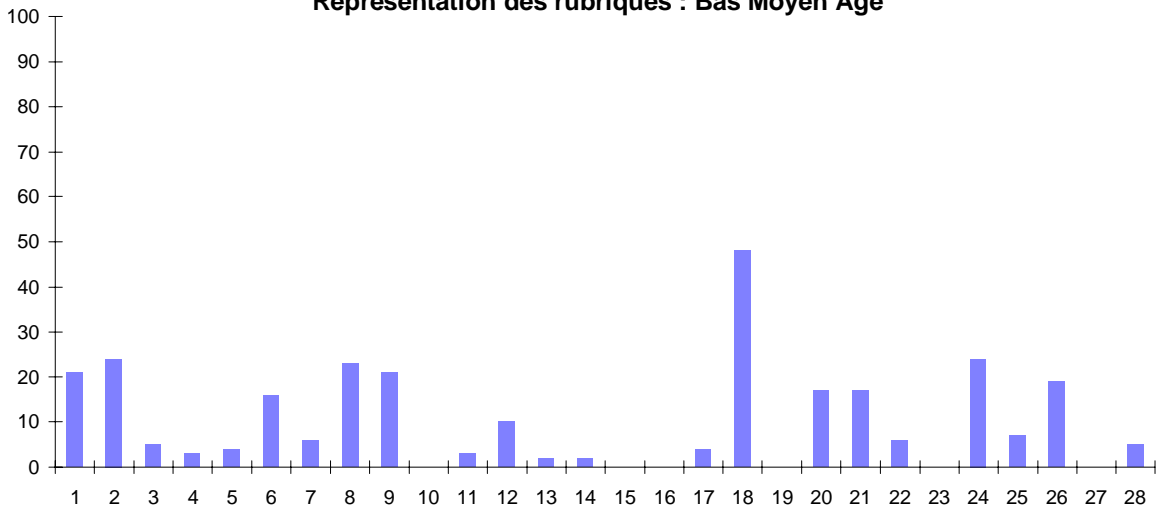
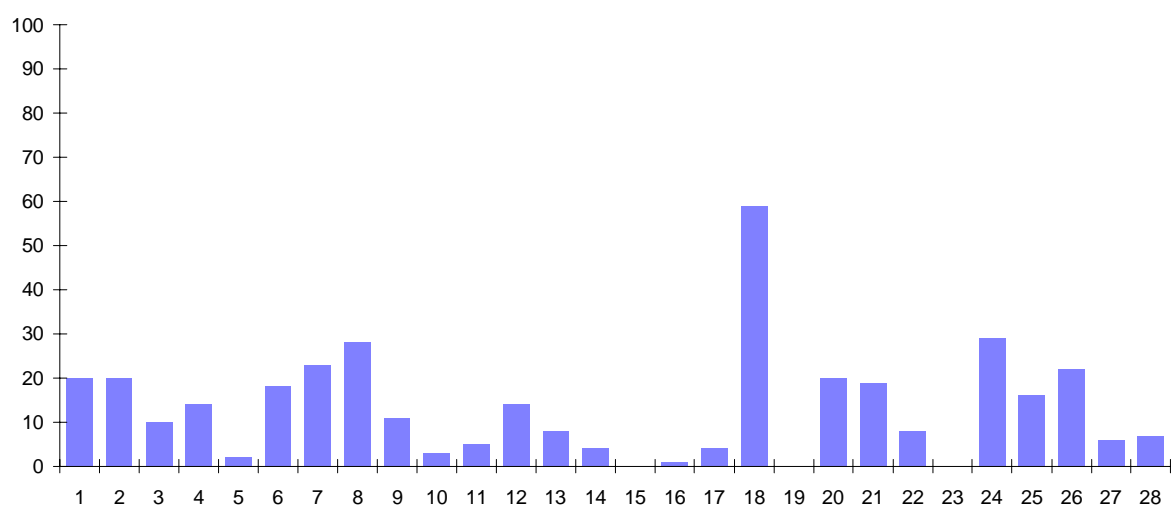
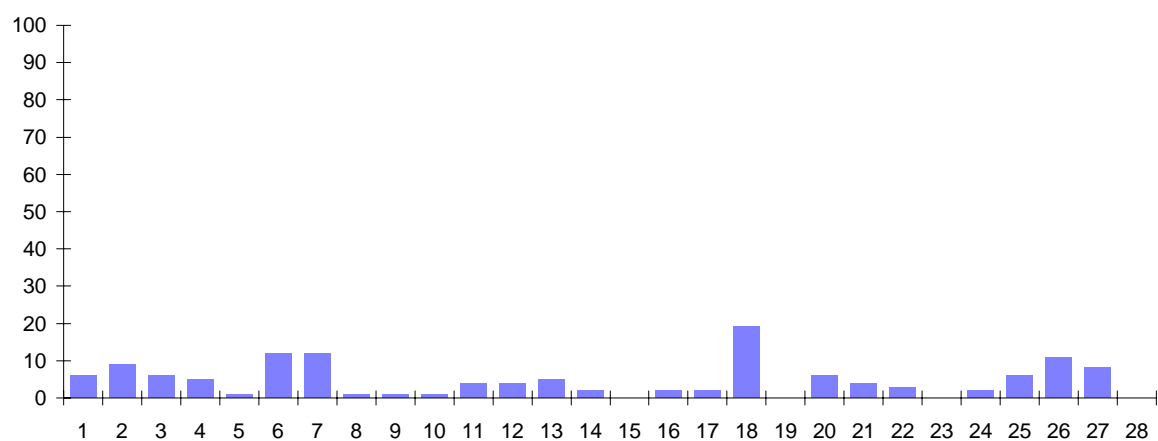


Figure 9

Représentation des rubriques : Moderne**Figure 10****Représentation des rubriques : Industriel****Figure 11**

Représentation des occurrences par période et par thème

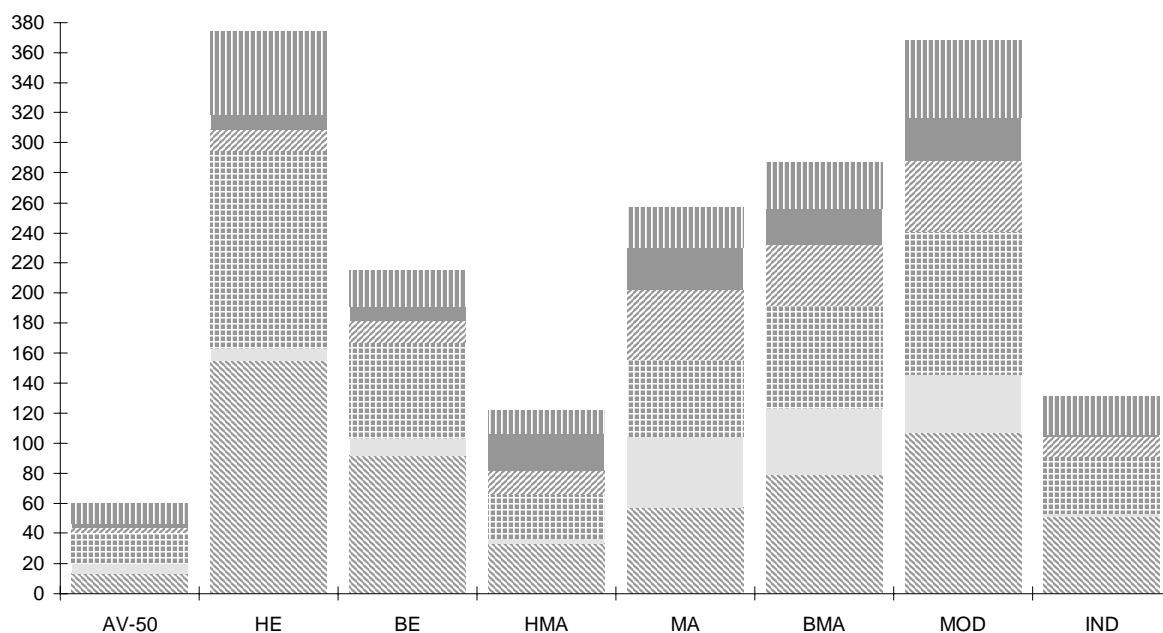


Figure 12

Voirie, aménagements
 Structures défensives
 Constructions civiles
 Edifices religieux
 Funéraire
 Production

	Voirie, aménagements	Structures défensives	Constructions civiles	Édifices religieux	Funéraire	Production	Total tous thèmes
AV-50	13	7	20	4	2	14	60
HE	155	8	132	14	10	55	374
BE	92	11	64	14	10	24	215
HMA	33	4	29	16	25	15	122
MA	57	48	51	46	28	27	257
BMA	79	44	69	40	24	31	287
MOD	107	39	95	47	29	51	368
IND	51	2	38	13	2	25	131
Total	587	163	498	194	130	242	1814

Figure 13

Thèmes et périodes Avant -50 à Industriel

Nombre des occurrences par thème. Exemple : la période HMA est représentée 33 fois pour le thème "Voirie, aménagements (rubriques 1 à 7) (cf. figure 12).

Total

Nombre des occurrences par thème. Représentation proportionnelle des différents thèmes toutes périodes confondues (cf. figure 14).

La représentation globale des occurrences par période et par rubrique n'étant pas techniquement possible, les occurrences ont été regroupées par thème afin de permettre une représentation approchée de la répartition des occurrences à l'intérieur de chaque période.

Proportions des occurrences par thème

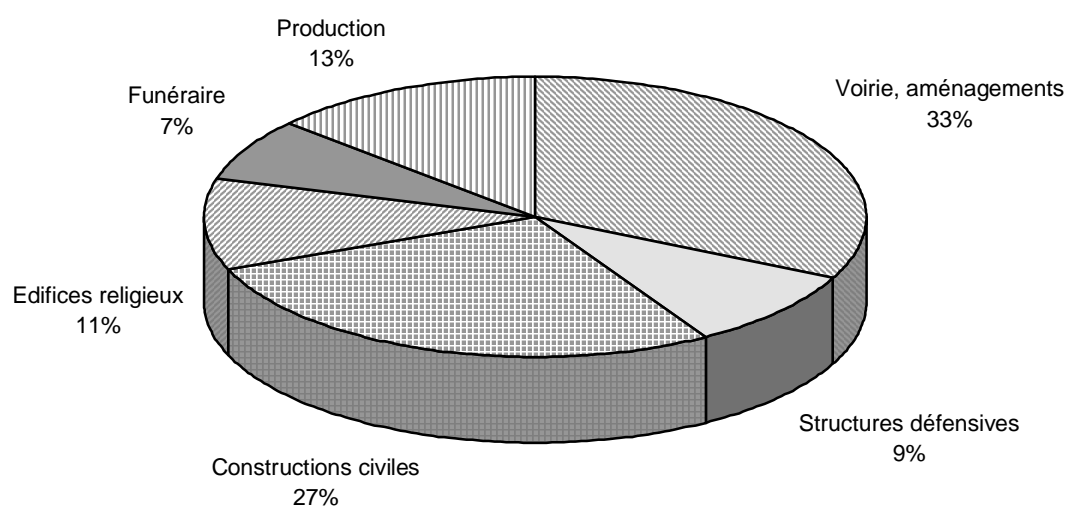


Figure 14

NATURE	Nombre
Voirie, aménagements	587
Structures défensives	163
Constructions civiles	498
Édifices religieux	194
Funéraire	130
Production	242
TOTAL	1814

INDEX CHRONOLOGIQUE ET THÉMATIQUE*

Les n° en corps gras renvoient aux notices individuelles de sites - exemple : 7

* Sont exclues de l'index chronologique et thématique ainsi que de l'index des termes, les structures non datées et les découvertes mobilières.

DES ORIGINES À - 50

n° des villes représentées dans cette période (cf carte p. 16)

3, 4, 5, 6, 24, 28, 35, 38, 44, 57, 59, 62, 66, 71, 75, 79, 82, 86, 95, 101, 113, 132, 134, 140, 150, 151, 154, 158.

- | | |
|---|--|
| <ul style="list-style-type: none"> 1 - Voies
3, 134, 183, 297. 2 - Espaces libres
146. 3 - Aménagements des berges et voies d'eau
134. 4 - Aménagements du relief
8, 58, 154. 5 - Franchissements 6 - Adductions d'eau
72, 109, 296. 7 - Collecteurs, évacuations
296. 8 - Système défensif urbain
10, 134, 183, 279, 296, 297. 9 - Structures fortifiées
82. 10 - Garnisons, casernements 11 - Espaces publics aménagées
134. 12 - Pouvoir civil, justice 13 - Éducation, culture 14 - Santé 15 - Spectacle, sport 16 - Bains 17 - Commerce, échanges 18 - Habitat privé
8, 10, 48, 58, 72, 88, 109, 110, 119, 134, 158, 168, 183, 240, 241, 284, 318, 319, 326. 19 - Cultes païens
11, 119, 120, 331. 20 - Édifices cultuels catholiques 21 - Bâtiments conventuels ou monastiques 22 - Bâtiments ecclésiastiques 23 - Cultes autres que catholique 24 - Nécropoles et cimetières
154, 316. 25 - Artisanat
58, 120, 183, 241. | <ul style="list-style-type: none"> 26 - Agriculture, élevage
112, 120, 122, 126, 144, 147, 197, 241. 27 - Industrie 28 - Extraction
119, 241. Toutes rubriques
3, 8, 10, 11, 48, 58, 72, 82, 88, 109, 110, 112, 119, 120, 122, 126, 134, 144, 146, 147, 154, 158, 168, 183, 197, 240, 241, 279, 284, 296, 297, 316, 318, 319, 326, 331. |
|---|--|

HAUT-EMPIRE

n° des villes représentées dans cette période (cf carte p. 16)

2, 3, 4, 5, 6, 7, 8, 9, 12, 13, 14, 16, 17, 18, 21, 22, 24, 26, 27, 28, 29, 31, 34, 37, 38, 39, 40, 44, 46, 50, 57, 59, 62, 65, 66, 67, 69, 70, 71, 74, 75, 76, 79, 82, 83, 85, 87, 88, 91, 94, 95, 97, 99, 101, 105, 106, 107, 110, 111, 113, 116, 117, 121, 123, 132, 134, 138, 140, 141, 144, 145, 149, 151, 152, 154, 158.

- 1 - Voies
2, 3, 5, 33, 38, 51, 58, 59, 61, 62, 71, 76, 77, 88, 97, 110, 114, 116, 119, 120, 126, 127, 131, 134, 137, 150, 157, 160, 179, 183, 197, 199, 206, 215, 238, 250, 251, 252, 255, 256, 278, 280, 284, 297, 298, 302, 326, 331, A1.
- 2 - Espaces libres
22, 54, 71, 82, 92, 93, 114, 127, 137, 146, 256, 305, 321, 324, 327.
- 3 - Aménagements des berges et voies d'eau
43, 134, 137, 160, 171, 208, 213, 326, 327.
- 4 - Aménagements du relief
8, 11, 61, 71, 84, 90, 112, 114, 131, 154, 157, 213, 214, 223, 326, 327.
- 5 - Franchissements
70, 301.
- 6 - Adductions d'eau
22, 38, 43, 61, 64, 70, 71, 79, 93, 97, 110, 112, 114, 120, 125, 126, 127, 134, 157, 161, 193, 208, 215, 216, 236, 251, 278, 279, 281, 296, 326, A1.
- 7 - Collecteurs, évacuations
2, 3, 5, 19, 20, 21, 32, 43, 61, 64, 71, 84, 88, 93, 120, 127, 138, 157, 158, 164, 176, 179, 197, 199, 210, 211, 215, 251, 293, 296, 298, A1.
- 8 - Système défensif urbain
10, 27, 75, 134, 183, 293, 296.
- 9 - Structures fortifiées
82.
- 10 - Garnisons, casernements
- 11 - Espaces publics aménagés
3, 51, 71, 213.
- 12 - Pouvoir civil, justice
28, 81, 84, 126, 157, 213, 249, 315.
- 13 - Éducation, culture
- 14 - Santé
- 15 - Spectacle, sport
185, 262, 282.
- 16 - Bains
71, 120, 209, 219, 236, 238, 249, 253, 298.
- 17 - Commerce, échanges
5, 19, 38, 62, 97, 134, 154, 167, 197, 214, 251, 256, 284.
- 18 - Habitat privé
3, 5, 6, 8, 12, 15, 16, 19, 22, 29, 30, 33, 36, 38, 43, 44, 46, 48, 51, 52, 58, 59, 60, 61, 62, 64, 71, 75, 76, 79, 82, 83, 88, 93, 97, 110, 112, 114, 119, 120, 121, 122, 125, 126, 127, 131, 132, 134, 137, 138, 157, 158, 160, 161, 165, 167, 169, 179, 182, 183, 192, 193, 197, 199, 207, 209, 212, 215, 218, 223, 224, 226, 236, 237, 238, 240, 250, 251, 252, 255, 256, 260, 261, 262, 266, 278, 279, 280, 284, 298, 304, 319, 326, 331, A1.
- 19 - Cultes païens
11, 26, 40, 52, 58, 92, 98, 112, 119, 120, 126, 304, 331, A2.
- 20 - Édifices cultuels catholiques
- 21 - Bâtiments conventuels ou monastiques
- 22 - Bâtiments ecclésiastiques
- 23 - Cultes autres que catholique
- 24 - Nécropoles et cimetières
2, 112, 114, 154, 194, 235, 241, 243, 256, 260.
- 25 - Artisanat
2, 3, 12, 15, 38, 61, 62, 65, 71, 83, 112, 113, 114, 116, 120, 126, 127, 160, 179, 183, 197, 213, 251, 252, 256, 260, 266.
- 26 - Agriculture, élevage
2, 4, 112, 114, 120, 121, 122, 126, 147, 159, 197, 244, 256, A1.
- 27 - Industrie
- 28 - Extraction
38, 59, 64, 114, 126, 132, 144, 147, 150, 223, 252, 256, 260, 278.
- Toutes rubriques
2, 3, 4, 5, 6, 8, 10, 11, 12, 15, 16, 19, 20, 21, 22, 26, 27, 28, 29, 30, 32, 33, 36, 38, 40, 43, 44, 46, 48, 51, 52, 54, 58, 59, 60, 61, 62, 64, 65, 70, 71, 75, 76, 77, 79, 81, 82, 83, 84, 88, 90, 92, 93, 97, 98, 110, 112, 113, 114, 116, 119, 120, 121, 122, 125, 126, 127, 131, 132, 134, 137, 138, 144, 146, 147, 150, 154, 157, 158, 159, 160, 161, 164, 165, 167, 169, 171, 176, 179, 182, 183, 185, 192, 193, 194, 197, 199, 206, 207, 208, 209, 210, 211, 212, 213, 214, 215, 216, 218, 219, 223, 224, 226, 235, 236, 237, 238, 240, 241, 243, 244, 249, 250, 251, 252, 253, 255, 256, 260, 261, 262, 266, 278, 279, 280, 281, 282,

284, 293, 296, 297, 298, 301, 302, 304, 305, 315, 319,
321, 324, 326, 327, 331, A1, A2.

BAS-EMPIRE

n° des villes représentées dans cette période (cf carte p. 16)

2, 3, 4, 6, 8, 9, 11, 12, 13, 16, 17, 18, 20, 21, 24, 26, 27, 28, 29, 31, 34, 37, 38, 39, 40, 44, 46, 50, 53, 55, 57, 59, 62, 65, 66, 67, 75, 76, 82, 85, 88, 91, 97, 99, 101, 105, 106, 107, 111, 113, 116, 117, 121, 127, 132, 134, 135, 138, 140, 141, 144, 145, 147, 149, 152, 154.

- 1 - Voies
2, 5, 38, 59, 61, 71, 77, 88, 97, 110, 119, 126, 150, 179, 199, 215, 250, 252, 256, 278, 298, 302, 326, A1.
- 2 - Espaces libres
22, 54, 71, 92, 93, 114, 116, 127, 146, 215, 238, 305, 321.
- 3 - Aménagements des berges et voies d'eau
171, 326.
- 4 - Aménagements du relief
11, 71, 84, 214, 223, 326.
- 5 - Franchissements
70, 301.
- 6 - Adductions d'eau
38, 43, 64, 70, 71, 93, 97, 112, 120, 126, 215, 236, 279, 280, 281, 296, 323, 326, A1.
- 7 - Collecteurs, évacuations
2, 3, 5, 7, 19, 20, 43, 61, 62, 64, 71, 84, 88, 93, 158, 176, 179, 199, 210, 211, 215, 236, 293, 296, 298, A1.
- 8 - Système défensif urbain
20, 57, 75, 101, 103, 105, 112, 250, 271, 296.
- 9 - Structures fortifiées
125.
- 10 - Garnisons, casernements
- 11 - Espaces publics aménagés
3, 71, 302.
- 12 - Pouvoir civil, justice
81, 84, 315.
- 13 - Éducation, culture
- 14 - Santé
- 15 - Spectacle, sport
185.
- 16 - Bains
28, 71, 219, 236, 253, 298, 323.
- 17 - Commerce, échanges
5, 19, 38, 62, 97, 167, 179, 214, 284.
- 18 - Habitat privé
3, 5, 7, 18, 19, 25, 36, 38, 43, 48, 51, 62, 64, 71, 88, 93, 97, 105, 112, 126, 127, 158, 167, 179, 192, 199, 212, 213, 215, 223, 224, 236, 237, 250, 252, 279, 284, 298, 304, 323, A1.
- 19 - Cultes païens
11, 26, 40, 52, 126, 298, 302, 304, 307, A2.
- 20 - Édifices cultuels catholiques
126, 236, 253, 285.
- 21 - Bâtiments conventuels ou monastiques
- 22 - Bâtiments ecclésiastiques
253.
- 23 - Cultes autres que catholique
- 24 - Nécropoles et cimetières
2, 8, 42, 194, 215, 238, 243, 260, 293, 298.
- 25 - Artisanat
2, 38, 52, 62, 65, 113, 127, 179, 252.
- 26 - Agriculture, élevage
2, 4, 112, 114, 120, 179, 215, 244, 251.
- 27 - Industrie
- 28 - Extraction
38, 52, 64, 126, 150, 256.
- Toutes rubriques
2, 3, 4, 5, 7, 8, 11, 18, 19, 20, 22, 25, 26, 28, 36, 38, 40, 42, 43, 48, 51, 52, 54, 57, 59, 61, 62, 64, 65, 70, 71, 75, 77, 81, 84, 88, 92, 93, 97, 101, 103, 105, 110, 112, 113, 114, 116, 119, 120, 125, 126, 127, 146, 150, 158, 167, 171, 176, 179, 185, 192, 194, 199, 210, 211, 212, 213, 214, 215, 219, 223, 224, 236, 237, 238, 243, 244, 250, 251, 252, 253, 256, 260, 271, 278, 279, 280, 281, 284, 285, 293, 296, 298, 301, 302, 304, 305, 307, 315, 321, 323, 326, A1, A2.

HAUT MOYEN ÂGE

n° des villes représentées dans cette période (cf carte p. 16)

3, 8, 9, 11, 14, 17, 18, 20, 24, 25, 26, 27, 28, 36, 38, 42, 44, 49, 51, 52, 55, 56, 57, 59, 62, 64, 66, 67, 70, 71, 75, 88, 91, 94, 97, 99, 101, 103, 106, 107, 111, 112, 113, 116, 124, 129, 130, 133, 137, 138, 140, 141, 142, 144, 145, 148, 149, 150, 152, 157.

- | | |
|---|--|
| <p>1 - Voies
32, 59, 61, 110, 119, 126, 196, 199, A5.</p> <p>2 - Espaces libres
22, 48, 54, 59, 73, 107, 116, 146, 213, 215, 223, 226, 238, 321.</p> <p>3 - Aménagements des berges et voies d'eau
53, 171.</p> <p>4 - Aménagements du relief
86.</p> <p>5 - Franchissements
301.</p> <p>6 - Adductions d'eau
53, 196, 236, 296.</p> <p>7 - Collecteurs, évacuations
196, 236.</p> <p>8 - Système défensif urbain
103, 299.</p> <p>9 - Structures fortifiées
50, 143.</p> <p>10 - Garnisons, casernements</p> <p>11 - Espaces publics aménagés</p> <p>12 - Pouvoir civil, justice
213.</p> <p>13 - Éducation, culture
213.</p> <p>14 - Santé</p> <p>15 - Spectacle, sport</p> <p>16 - Bains</p> <p>17 - Commerce, échanges</p> <p>18 - Habitat privé
18, 25, 51, 59, 78, 81, 96, 105, 124, 126, 133, 179, 196, 213, 222, 226, 237, 238, 253, 273, 276, 283, 289, 302, 314, 316, 323, A5.</p> <p>19 - Cultes païens</p> <p>20 - Édifices cultuels catholiques
32, 37, 40, 86, 120, 126, 202, 236, 239, 253, 267, 304.</p> <p>21 - Bâtiments conventuels ou monastiques
253, A4.</p> <p>22 - Bâtiments ecclésiastiques
249, 253.</p> <p>23 - Cultes autres que catholique</p> | <p>24 - Nécropoles et cimetières
7, 22, 37, 42, 86, 99, 120, 126, 127, 132, 182, 194, 202, 215, 222, 238, 239, 242, 253, 273, 276, 293, 298, 315, A5.</p> <p>25 - Artisanat
52, 213.</p> <p>26 - Agriculture, élevage
59, 88, 112, 114, 122, 196, 197, 215, 226, 251.</p> <p>27 - Industrie</p> <p>28 - Extraction
22, 52, 185.</p> <p>Toutes rubriques
7, 18, 22, 25, 32, 37, 40, 42, 48, 50, 51, 52, 53, 54, 59, 61, 73, 78, 81, 86, 88, 96, 99, 103, 105, 107, 110, 112, 114, 116, 119, 120, 122, 124, 126, 127, 132, 133, 143, 146, 171, 179, 182, 185, 194, 196, 197, 199, 202, 213, 215, 222, 223, 226, 236, 237, 238, 239, 242, 249, 251, 253, 267, 273, 276, 283, 289, 293, 296, 298, 299, 301, 302, 304, 314, 315, 316, 321, 323, A4, A5.</p> |
|---|--|

MOYEN ÂGE

n° des villes représentées dans cette période (cf carte p. 16)

2, 3, 7, 8, 9, 11, 14, 16, 17, 18, 20, 22, 23, 24, 25, 26, 27, 28, 32, 33, 36, 37, 38, 39, 42, 44, 45, 47, 48, 49, 51, 52, 54, 55, 56, 57, 58, 59, 60, 62, 63, 64, 68, 70, 71, 73, 75, 78, 80, 81, 88, 89, 90, 91, 92, 93, 94, 97, 98, 99, 101, 102, 103, 106, 107, 108, 109, 111, 112, 113, 115, 116, 118, 120, 122, 124, 127, 128, 129, 130, 133, 135, 136, 137, 138, 140, 142, 144, 145, 146, 147, 148, 149, 150, 152, 155, 157.

- 1 - Voies
20, 51, 61, 89, 107, 110, 119, 173, 178, 196, 199, 242, 293.
- 2 - Espaces libres
22, 48, 54, 59, 60, 73, 107, 116, 123, 124, 146, 152, 153, 181, 213, 222, 223, 226, 321.
- 3 - Aménagements des berges et voies d'eau
53, 60, 113, 141, 177, 222, 309.
- 4 - Aménagements du relief
86, 94.
- 5 - Franchissements
57, 247, 301.
- 6 - Adductions d'eau
53, 196, 247, 276, 291, 296, 306, A2.
- 7 - Collecteurs, évacuations
45, 94, 116, 196, 247.
- 8 - Système défensif urbain
14, 31, 51, 55, 89, 95, 102, 103, 114, 120, 128, 173, 177, 178, 187, 188, 201, 225, 229, 230, 247, 271, 274, 286, 287, 288, 299, 328.
- 9 - Structures fortifiées
50, 57, 67, 111, 130, 133, 143, 155, 156, 174, 180, 186, 222, 231, 232, 259, 276, 286, 287, 315.
- 10 - Garnisons, casernements
- 11 - Espaces publics aménagés
242, 273, 293.
- 12 - Pouvoir civil, justice
67, 120, 187, 242.
- 13 - Éducation, culture
- 14 - Santé
136.
- 15 - Spectacle, sport
- 16 - Bains
- 17 - Commerce, échanges
174, 234, 242, 293.
- 18 - Habitat privé
3, 18, 25, 44, 45, 51, 69, 78, 96, 105, 106, 107, 108, 116, 120, 133, 142, 143, 172, 175, 179, 187, 196, 226, 238, 242, 253, 257, 275, 283, 287, 289, 291, 293, 302, 312, 313, 314, 323.
- 19 - Cultes païens
- 20 - Édifices cultuels catholiques
32, 35, 37, 42, 66, 68, 75, 86, 117, 120, 136, 149, 182, 202, 203, 236, 239, 253, 263, 267, 276, 285, 293, 304, 307, 317.
- 21 - Bâtiments conventuels ou monastiques
42, 75, 86, 94, 141, 215, 247, 253, 267, 276, 286, 293, 311, 315, 323, A2, A4.
- 22 - Bâtiments ecclésiastiques
67, 249, 323.
- 23 - Cultes autres que catholique
- 24 - Nécropoles et cimetières
7, 22, 37, 40, 42, 86, 99, 120, 132, 136, 149, 182, 194, 202, 203, 228, 237, 239, 242, 253, 263, 272, 276, 285, 293, 315, 317, A5.
- 25 - Artisanat
94, 116, 177, 238, 242, 253, 301.
- 26 - Agriculture, élevage
59, 88, 94, 112, 114, 122, 144, 147, 181, 192, 196, 197, 215, 226, 251, 285, 323.
- 27 - Industrie
- 28 - Extraction
132, 185, 306.
- Toutes rubriques
3, 7, 14, 18, 20, 22, 25, 31, 32, 35, 37, 40, 42, 44, 45, 48, 50, 51, 53, 54, 55, 57, 59, 60, 61, 66, 67, 68, 69, 73, 75, 78, 86, 88, 89, 94, 95, 96, 99, 102, 103, 105, 106, 107, 108, 110, 111, 112, 113, 114, 116, 117, 119, 120, 122, 123, 124, 128, 130, 132, 133, 136, 141, 142, 143, 144, 146, 147, 149, 152, 153, 155, 156, 172, 173, 174, 175, 177, 178, 179, 180, 181, 182, 185, 186, 187, 188, 192, 194, 196, 197, 199, 201, 202, 203, 213, 215, 222, 223, 225, 226, 228, 229, 230, 231, 232, 234, 236, 237, 238, 239, 242, 247, 249, 251, 253, 257, 259, 263, 267, 271, 272, 273, 274, 275, 276, 283, 285, 286, 287, 288, 289, 291, 293, 296, 299, 301, 302, 304, 306, 307, 309, 311, 312, 313, 314, 315, 317, 321, 323, 328, A2, A4, A5.

BAS MOYEN ÂGE

n° des villes représentées dans cette période (cf carte p. 16)

1, 2, 3, 7, 8, 9, 11, 16, 17, 18, 20, 23, 24, 25, 26, 27, 28, 32, 33, 36, 37, 38, 39, 42, 43, 44, 45, 47, 49, 51, 52, 54, 55, 56, 57, 58, 59, 60, 62, 63, 68, 70, 71, 72, 73, 75, 77, 78, 80, 81, 82, 84, 87, 88, 89, 90, 91, 92, 93, 94, 98, 99, 101, 102, 103, 106, 107, 108, 109, 112, 113, 115, 116, 118, 120, 121, 122, 126, 127, 128, 129, 130, 131, 135, 136, 137, 138, 140, 144, 146, 147, 148, 149, 150, 152, 155, 156.

- 1 - Voies
1, 20, 51, 55, 61, 89, 96, 107, 110, 114, 119, 121, 173, 178, 187, 198, 199, 227, 273, 276, 293.
- 2 - Espaces libres
22, 46, 48, 50, 54, 59, 60, 73, 75, 108, 123, 146, 152, 153, 166, 181, 222, 223, 226, 233, 251, 260, 321, 329.
- 3 - Aménagements des berges et voies d'eau
53, 60, 141, 177, 217.
- 4 - Aménagements du relief
1, 50, 74.
- 5 - Franchissements
173, 232, 247, 301.
- 6 - Adductions d'eau
53, 87, 96, 173, 177, 233, 247, 260, 276, 291, 296, 306, 313, 314, A2, A3.
- 7 - Collecteurs, évacuations
89, 94, 143, 187, 247, 289.
- 8 - Système défensif urbain
14, 51, 55, 102, 104, 114, 120, 128, 173, 178, 201, 225, 229, 230, 269, 271, 274, 286, 287, 288, 328, 330, A3.
- 9 - Structures fortifiées
39, 42, 50, 57, 67, 86, 87, 111, 133, 143, 148, 155, 156, 186, 231, 232, 259, 270, 276, 286, 287.
- 10 - Garnisons, casernements
- 11 - Espaces publics aménagés
173, 276, 293.
- 12 - Pouvoir civil, justice
35, 48, 55, 67, 119, 120, 130, 180, 187, 277.
- 13 - Éducation, culture
120, 121.
- 14 - Santé
136, 177.
- 15 - Spectacle, sport
- 16 - Bains
- 17 - Commerce, échanges
89, 119, 166, 293.
- 18 - Habitat privé
1, 3, 18, 25, 45, 51, 56, 69, 77, 78, 87, 89, 96, 100, 105, 106, 107, 108, 116, 120, 121, 133, 135, 143, 162, 172, 175, 177, 179, 181, 187, 219, 226, 233, 257, 275, 287, 289, 290, 291, 293, 308, 312, 313, 314, 315, 323, 329.
- 19 - Cultes païens
- 20 - Édifices culturels catholiques
17, 37, 42, 66, 86, 117, 120, 136, 149, 182, 202, 203, 239, 257, 276, 307, 317.
- 21 - Bâtiments conventuels ou monastiques
42, 75, 86, 94, 151, 215, 247, 273, 276, 286, 293, 309, 311, 315, 323, A2, A4.
- 22 - Bâtiments ecclésiastiques
67, 120, 121, 249, 315, 323.
- 23 - Cultes autres que catholique
- 24 - Nécropoles et cimetières
7, 37, 40, 42, 68, 86, 117, 120, 136, 149, 170, 182, 194, 202, 203, 228, 239, 242, 263, 272, 285, 307, 315, 317.
- 25 - Artisanat
78, 107, 130, 177, 253, 293, 301.
- 26 - Agriculture, élevage
59, 79, 88, 108, 112, 114, 121, 122, 144, 147, 162, 181, 192, 198, 215, 217, 226, 244, 323.
- 27 - Industrie
- 28 - Extraction
79, 96, 132, 251, 306.
- Toutes rubriques
1, 3, 7, 14, 17, 18, 20, 22, 25, 35, 37, 39, 40, 42, 45, 46, 48, 50, 51, 53, 54, 55, 56, 57, 59, 60, 61, 66, 67, 68, 69, 73, 74, 75, 77, 78, 79, 86, 87, 88, 89, 94, 96, 100, 102, 104, 105, 106, 107, 108, 110, 111, 112, 114, 116, 117, 119, 120, 121, 122, 123, 128, 130, 132, 133, 135, 136, 141, 143, 144, 146, 147, 148, 149, 151, 152, 153, 155, 156, 162, 166, 170, 172, 173, 175, 177, 178, 179, 180, 181, 182, 186, 187, 192, 194, 198, 199, 201, 202, 203, 215, 217, 219, 222, 223, 225, 226, 227, 228, 229, 230, 231, 232, 233, 239, 242, 244, 247, 249, 251, 253, 257, 259, 260, 263, 269, 270, 271, 272, 273, 274, 275, 276, 277, 285, 286, 287, 288, 289, 290, 291, 293, 296, 301, 306, 307, 308, 309, 311, 312, 313, 314, 315, 317, 321, 323, 328, 329, 330, A2, A3, A4.

MODERNE

n° des villes représentées dans cette période (cf carte p. 16)

1, 2, 5, 8, 9, 10, 11, 13, 14, 15, 16, 17, 18, 19, 20, 24, 25, 26, 27, 28, 30, 33, 36, 37, 38, 40, 41, 42, 43, 44, 45, 46, 47, 49, 51, 52, 54, 55, 56, 58, 59, 60, 62, 63, 68, 69, 71, 72, 73, 75, 77, 78, 82, 85, 86, 87, 88, 89, 90, 92, 93, 94, 96, 98, 99, 100, 101, 102, 103, 106, 107, 108, 109, 111, 112, 113, 114, 116, 118, 120, 121, 122, 123, 125, 127, 128, 129, 130, 133, 135, 137, 138, 139, 140, 142, 144, 147, 148, 149, 150, 151, 152, 153, 155, 156.

- 1 - Voies
1, 2, 3, 20, 51, 55, 61, 96, 121, 133, 151, 152, 153, 178, 188, 198, 227, 273, 276, 318.
- 2 - Espaces libres
1, 22, 38, 46, 47, 48, 50, 59, 60, 73, 75, 108, 123, 146, 152, 222, 233, 251, 321, 329.
- 3 - Aménagements des berges et voies d'eau
60, 84, 89, 102, 104, 171, 177, 178, 227, 324.
- 4 - Aménagements du relief
1, 4, 9, 54, 74, 78, 107, 112, 170, 181, 189, 233, 272, 320.
- 5 - Franchissements
104, 199.
- 6 - Adductions d'eau
24, 25, 46, 57, 73, 87, 89, 96, 100, 106, 128, 148, 177, 233, 291, 293, 296, 313.
- 7 - Collecteurs, évacuations
3, 24, 30, 34, 51, 74, 100, 116, 151, 152, 167, 173, 181, 187, 192, 218, 225, 260, 289, 294, 319, 324, 330.
- 8 - Système défensif urbain
27, 31, 41, 55, 102, 104, 128, 131, 139, 145, 173, 177, 178, 189, 190, 191, 192, 201, 230, 271, 274, 288, 309, 310, 324, 325, 328, 330.
- 9 - Structures fortifiées
57, 67, 87, 111, 143, 148, 184, 186, 231, 259, 287.
- 10 - Garnisons, casernements
48, 227, 287.
- 11 - Espaces publics aménagés
51, 130, 189, 276, 293.
- 12 - Pouvoir civil, justice
4, 25, 35, 48, 55, 67, 85, 120, 130, 167, 180, 184, 187, 291.
- 13 - Éducation, culture
25, 48, 120, 121, 136, 190, 223, 290.
- 14 - Santé
96, 136, 177, 291.
- 15 - Spectacle, sport
- 16 - Bains
295.
- 17 - Commerce, échanges
51, 89, 293, 330.
- 18 - Habitat privé
1, 22, 23, 25, 35, 46, 51, 69, 73, 74, 78, 87, 89, 96, 100, 106, 116, 123, 128, 130, 133, 135, 140, 148, 151, 162, 163, 172, 173, 175, 177, 181, 187, 188, 201, 215, 219, 221, 222, 226, 233, 246, 275, 287, 290, 291, 294, 295, 299, 302, 308, 312, 313, 314, 316, 318, 323, 329, 330.
- 19 - Cultes païens
- 20 - Édifices cultuels catholiques
17, 37, 42, 68, 86, 107, 117, 136, 149, 168, 182, 203, 239, 253, 257, 294, 295, 307, 317, 319.
- 21 - Bâtiments conventuels ou monastiques
23, 24, 42, 63, 75, 94, 107, 141, 143, 151, 170, 215, 233, 283, 295, 311, 319, 320, A4.
- 22 - Bâtiments ecclésiastiques
42, 67, 120, 121, 136, 249, 285, 323.
- 23 - Cultes autres que catholique
- 24 - Nécropoles et cimetières
37, 40, 42, 49, 56, 63, 68, 86, 91, 117, 120, 136, 149, 182, 194, 197, 203, 228, 239, 242, 263, 272, 285, 294, 302, 307, 315, 317, 319.
- 25 - Artisanat
48, 63, 78, 107, 120, 167, 177, 182, 203, 236, 253, 272, 295, 301, 318, 319.
- 26 - Agriculture, élevage
2, 38, 59, 79, 88, 96, 108, 112, 113, 114, 123, 144, 147, 162, 196, 198, 215, 240, 243, 245, 268, 283.
- 27 - Industrie
21, 23, 151, 195, 295, 313.
- 28 - Extraction
96, 112, 123, 180, 251, 265, 318.
- Toutes rubriques
1, 2, 3, 4, 9, 17, 20, 21, 22, 23, 24, 25, 27, 30, 31, 34, 35, 37, 38, 40, 41, 42, 46, 47, 48, 49, 50, 51, 54, 55, 56, 57, 59, 60, 61, 63, 67, 68, 69, 73, 74, 75, 78, 79, 84, 85, 86, 87, 88, 89, 91, 94, 96, 100, 102, 104, 106, 107, 108, 111, 112, 113, 114, 116, 117, 120, 121, 123, 128, 130, 131, 133, 135, 136, 139, 140, 141, 143, 144, 145, 146, 147, 148, 149, 151, 152, 153, 162, 163, 167, 168, 170, 171, 172, 173, 175, 177, 178, 180, 181, 182, 184, 186,

187, 188, 189, 190, 191, 192, 194, 195, 196, 197, 198,
199, 201, 203, 215, 218, 219, 221, 222, 223, 225, 226,
227, 228, 230, 231, 233, 236, 239, 240, 242, 243, 245,
246, 249, 251, 253, 257, 259, 260, 263, 265, 268, 271,
272, 273, 274, 275, 276, 283, 285, 287, 288, 289, 290,
291, 293, 294, 295, 296, 299, 301, 302, 307, 308, 309,
310, 311, 312, 313, 314, 315, 316, 317, 318, 319, 320,
321, 323, 324, 325, 328, 329, 330, A4.

INDUSTRIEL

n° des villes représentées dans cette période (cf carte p. 16)

1, 7, 8, 9, 10, 11, 16, 20, 24, 25, 28, 36, 37, 38, 44, 45, 49, 51, 54, 55, 59, 60, 63, 68, 72, 75, 77, 78, 88, 89, 90, 94, 96, 98, 99, 101, 103, 106, 107, 111, 112, 113, 116, 121, 128, 129, 135, 137, 138, 139, 143, 145, 147, 148, 150, 152, 155, 156.

- | | |
|--|---|
| <p>1 - Voies
61, 151, 177, 198, 273, 294.</p> <p>2 - Espaces libres
1, 46, 47, 50, 60, 73, 152, 239, 294.</p> <p>3 - Aménagements des berges et voies d'eau
89, 102, 104, 177, 178, 324.</p> <p>4 - Aménagements du relief
47, 78, 112, 189, 272.</p> <p>5 - Franchissements
199.</p> <p>6 - Adductions d'eau
24, 25, 46, 73, 89, 96, 100, 128, 135, 177, 293, 300.</p> <p>7 - Collecteurs, évacuations
24, 74, 100, 135, 151, 173, 187, 192, 260, 294, 324, 330.</p> <p>8 - Système défensif urbain
173.</p> <p>9 - Structures fortifiées
143.</p> <p>10 - Garnisons, casernements
227.</p> <p>11 - Espaces publics aménagés
14, 130, 189, 293.</p> <p>12 - Pouvoir civil, justice
35, 48, 184, 291.</p> <p>13 - Éducation, culture
25, 35, 48, 223, 323.</p> <p>14 - Santé
96, 323.</p> <p>15 - Spectacle, sport</p> <p>16 - Bains
96, 295.</p> <p>17 - Commerce, échanges
35, 330.</p> <p>18 - Habitat privé
1, 23, 25, 35, 46, 73, 100, 151, 172, 173, 175, 177, 221, 294, 295, 314, 318, 329, 330.</p> <p>19 - Cultes païens</p> <p>20 - Édifices culturels catholiques
17, 42, 117, 135, 294, 307.</p> | <p>21 - Bâtiments conventuels ou monastiques
24, 75, 135, 320.</p> <p>22 - Bâtiments ecclésiastiques
42, 249, 285.</p> <p>23 - Cultes autres que catholique</p> <p>24 - Nécropoles et cimetières
42, 294.</p> <p>25 - Artisanat
35, 48, 177, 182, 203, 236.</p> <p>26 - Agriculture, élevage
79, 88, 96, 113, 123, 196, 215, 240, 243, 245, 318.</p> <p>27 - Industrie
21, 22, 151, 251, 295, 300, 303, 313.</p> <p>28 - Extraction</p> <p>Toutes rubriques
1, 14, 17, 21, 22, 23, 24, 25, 35, 42, 46, 47, 48, 50, 60, 61, 73, 74, 75, 78, 79, 88, 89, 96, 100, 102, 104, 112, 113, 117, 123, 128, 130, 135, 143, 151, 152, 172, 173, 175, 177, 178, 182, 184, 187, 189, 192, 196, 198, 199, 203, 215, 221, 223, 227, 236, 239, 240, 243, 245, 249, 251, 260, 272, 273, 285, 291, 293, 294, 295, 300, 303, 307, 313, 314, 318, 320, 323, 324, 329, 330.</p> |
|--|---|

TOUTES PÉRIODES

- 1 - Voies
1, 2, 3, 5, 20, 32, 33, 38, 51, 55, 58, 59, 61, 62, 71, 76, 77, 88, 89, 96, 97, 107, 110, 114, 116, 119, 120, 121, 126, 127, 131, 133, 134, 137, 150, 151, 152, 153, 157, 160, 173, 177, 178, 179, 183, 187, 188, 196, 197, 198, 199, 206, 215, 227, 238, 242, 250, 251, 252, 255, 256, 273, 276, 278, 280, 284, 293, 294, 297, 298, 302, 318, 326, 331, A1, A5.
- 2 - Espaces libres
1, 22, 38, 46, 47, 48, 50, 54, 59, 60, 71, 73, 75, 82, 92, 93, 107, 108, 114, 116, 123, 124, 127, 137, 146, 152, 153, 166, 181, 213, 215, 222, 223, 226, 233, 238, 239, 251, 256, 260, 294, 305, 321, 324, 327, 329.
- 3 - Aménagements des berges et voies d'eau
43, 53, 60, 84, 89, 102, 104, 113, 134, 137, 141, 160, 171, 177, 178, 208, 213, 217, 222, 227, 309, 324, 326, 327.
- 4 - Aménagements du relief
1, 4, 8, 9, 11, 47, 50, 54, 58, 61, 71, 74, 78, 84, 86, 90, 94, 107, 112, 114, 131, 154, 157, 170, 181, 189, 213, 214, 223, 233, 272, 320, 326, 327.
- 5 - Franchissements
57, 70, 104, 173, 199, 232, 247, 301.
- 6 - Adductions d'eau
22, 24, 25, 38, 43, 46, 53, 57, 61, 64, 70, 71, 72, 73, 79, 87, 89, 93, 96, 97, 100, 106, 109, 110, 112, 114, 120, 125, 126, 127, 128, 134, 135, 148, 157, 161, 173, 177, 193, 196, 208, 215, 216, 233, 236, 247, 251, 260, 276, 278, 279, 280, 281, 291, 293, 296, 300, 306, 313, 314, 323, 326, A1, A2, A3.
- 7 - Collecteurs, évacuations
2, 3, 5, 7, 19, 20, 21, 24, 30, 32, 34, 43, 45, 51, 61, 62, 64, 71, 74, 84, 88, 89, 93, 94, 100, 116, 120, 127, 135, 138, 143, 151, 152, 157, 158, 164, 167, 173, 176, 179, 181, 187, 192, 196, 197, 199, 210, 211, 215, 218, 225, 236, 247, 251, 260, 289, 293, 294, 296, 298, 319, 324, 330, A1.
- 8 - Système défensif urbain
10, 14, 20, 27, 31, 41, 51, 55, 57, 75, 89, 95, 101, 102, 103, 104, 105, 112, 114, 120, 128, 131, 134, 139, 145, 173, 177, 178, 183, 187, 188, 189, 190, 191, 192, 201, 225, 229, 230, 247, 250, 269, 271, 274, 279, 286, 287, 288, 293, 296, 297, 299, 309, 310, 324, 325, 328, 330, A3.
- 9 - Structures fortifiées
39, 42, 50, 57, 67, 82, 86, 87, 111, 125, 130, 133, 143, 148, 155, 156, 174, 180, 184, 186, 222, 231, 232, 259, 270, 276, 286, 287, 315.
- 10 - Garnisons, casernements
48, 227, 287.
- 11 - Espaces publics aménagés
3, 14, 51, 71, 130, 134, 173, 189, 213, 242, 273, 276, 293, 302.
- 12 - Pouvoir civil, justice
4, 25, 28, 35, 48, 55, 67, 81, 84, 85, 119, 120, 126, 130, 157, 167, 180, 184, 187, 213, 242, 249, 277, 291, 315.
- 13 - Éducation, culture
25, 35, 48, 120, 121, 136, 190, 213, 223, 290, 323.
- 14 - Santé
96, 136, 177, 291, 323.
- 15 - Spectacle, sport
185, 262, 282.
- 16 - Bains
28, 71, 96, 120, 209, 219, 236, 238, 249, 253, 295, 298, 323.
- 17 - Commerce, échanges
5, 19, 35, 38, 51, 62, 89, 97, 119, 134, 154, 166, 167, 174, 179, 197, 214, 234, 242, 251, 256, 284, 293, 330.
- 18 - Habitat privé
1, 3, 5, 6, 7, 8, 10, 12, 15, 16, 18, 19, 22, 23, 25, 29, 30, 33, 35, 36, 38, 43, 44, 45, 46, 48, 51, 52, 56, 58, 59, 60, 61, 62, 64, 69, 71, 72, 73, 74, 75, 76, 77, 78, 79, 81, 82, 83, 87, 88, 89, 93, 96, 97, 100, 105, 106, 107, 108, 109, 110, 112, 114, 116, 119, 120, 121, 122, 123, 124, 125, 126, 127, 128, 130, 131, 132, 133, 134, 135, 137, 138, 140, 142, 143, 148, 151, 157, 158, 160, 161, 162, 163, 165, 167, 168, 169, 172, 173, 175, 177, 179, 181, 182, 183, 187, 188, 192, 193, 196, 197, 199, 201, 207, 209, 212, 213, 215, 218, 219, 221, 222, 223, 224, 226, 233, 236, 237, 238, 240, 241, 242, 246, 250, 251, 252, 253, 255, 256, 257, 260, 261, 262, 266, 273, 275, 276, 278, 279, 280, 283, 284, 287, 289, 290, 291, 293, 294, 295, 298, 299, 302, 304, 308, 312, 313, 314, 315, 316, 318, 319, 323, 326, 329, 330, 331, A1, A5.
- 19 - Cultes païens
11, 26, 40, 52, 58, 92, 98, 112, 119, 120, 126, 298, 302, 304, 307, 331, A2.
- 20 - Édifices cultuels catholiques
17, 32, 35, 37, 40, 42, 66, 68, 75, 86, 107, 117, 120, 126, 135, 136, 149, 168, 182, 202, 203, 236, 239, 253, 257, 263, 267, 276, 285, 293, 294, 295, 304, 307, 317, 319.
- 21 - Bâtiments conventuels ou monastiques
23, 24, 42, 63, 75, 86, 94, 107, 135, 141, 143, 151, 170, 215, 233, 247, 253, 267, 273, 276, 283, 286, 293, 295, 309, 311, 315, 319, 320, 323, A2, A4.
- 22 - Bâtiments ecclésiastiques
42, 67, 120, 121, 136, 249, 253, 285, 315, 323.
- 23 - Cultes autres que catholique
- 24 - Nécropoles et cimetières
2, 7, 8, 22, 37, 40, 42, 49, 56, 63, 68, 86, 91, 99, 112, 114, 117, 120, 126, 127, 132, 136, 149, 154, 170, 182, 194, 197, 202, 203, 215, 222, 228, 235, 237, 238, 239, 241, 242, 243, 253, 256, 260, 263, 272, 273, 276, 285, 293, 294, 298, 302, 307, 315, 316, 317, 319, A5.
- 25 - Artisanat
2, 3, 12, 15, 35, 38, 48, 52, 58, 61, 62, 63, 65, 71, 78, 83, 94, 107, 112, 113, 114, 116, 120, 126, 127, 130, 160, 167, 177, 179, 182, 183, 197, 203, 213, 236, 238, 241, 242, 251, 252, 253, 256, 260, 266, 272, 293, 295, 301, 318, 319.
- 26 - Agriculture, élevage
2, 4, 38, 59, 79, 88, 94, 96, 108, 112, 113, 114, 120, 121, 122, 123, 126, 144, 147, 159, 162, 179, 181, 192, 196, 197, 198, 215, 217, 226, 240, 241, 243, 244, 245, 251, 256, 268, 283, 285, 318, 323, A1.
- 27 - Industrie
21, 22, 23, 151, 195, 251, 295, 300, 303, 313.
- 28 - Extraction
22, 38, 52, 59, 64, 79, 96, 112, 114, 119, 123, 126, 132, 144, 147, 150, 180, 185, 223, 241, 251, 252, 256, 260, 265, 278, 306, 318.

INDEX DES TERMES* UTILISES DANS LES NOTICES

- liste alphabétique des termes indexés

Les n° entre parenthèses renvoient aux numéros des rubriques dans lesquelles est utilisé le terme concerné

- Indexation par rubrique

Les n° en corps gras renvoient aux notices individuelles de site - exemple : 7

* Sont exclues de l'index chronologique et thématique ainsi que de l'index des termes, les structures non datées et les découvertes mobilières

- A -

Abbatiale (rub. 20)
 Abbaye (rub. 9, 21)
 Abbaye fortifiée (rub. 21)
 Abreuvoir (rub. 6)
 Adduction (rub. 6, 20)
 Aire de circulation (rub. 1)
 Aire de combustion (rub. 25)
 Aire de *dolia* (rub. 17)
 Allée (rub. 1, 18)
 Aménagement de berge (rub. 3)
 Aménagement de relief (rub. 4)
 Amphithéâtre (rub. 15)
 Amphore (rub. 24)
 Annexe (rub. 19)
 Appentis (rub. 9, 18)
 Aqueduc (rub. 6)
 Argile (rub. 28)
 Arsenal (rub. 10)
 Asile (rub. 14)
 Assainissement (rub. 3)
 Assèchement (rub. 3)
 Atelier (rub. 25, 27)
 Atelier d'amphores (rub. 25)
 Atelier de forgeron (rub. 25)
 Atelier de potier (rub. 25)
 Atelier monétaire (rub. 25)
 Auberge (rub. 17)
 Auditoire (rub. 12)
 Autel (rub. 19)
 Avant-nef (rub. 20)

- B -

Bains (rub. 16, 18)
 Bains privés (rub. 16)
 Baptistère (rub. 20)
 Barbacane (rub. 8)
 Bassin (rub. 6, 16, 18, 25)
 Bassin de décantation (rub. 7, 18, 25)
 Bassin de drainage (rub. 6)
 Bastion (rub. 8, 9)
 Batardeau (rub. 3)
 Bâtiment commercial (rub. 17)
 Bâtiment conventuel (rub. 21)
 Berge (rub. 2)
 Bief de dérivation (rub. 3)
 Boucherie (rub. 25)
 Boulevard (rub. 8, 9)
 Boutique (rub. 17)
 Bras d'eau (rub. 2)
 Brasserie (rub. 25)
 Briqueterie (rub. 25)
 Bronze (rub. 25)

- C -

Cabane (rub. 18)
 Calcaire (rub. 28)
 Canal (rub. 3, 6)
 Canalisation (rub. 6, 7, 18, 21)
 Caniveau (rub. 1, 7, 18)
 Captage (rub. 6)
Cardo (rub. 1)
 Carrière (rub. 28)
 Caserne (rub. 10)
 Cathédrale (rub. 20)
 Cave (rub. 12, 18, 21)
 Cave à vin (rub. 18)

Caveau (rub. 24)
Cella (rub. 19)
 Cellier (rub. 18, 21)
 Céramique (rub. 25, 27)
 Cercueil (rub. 24)
 Chai (rub. 18, 25)
 Champ (rub. 26)
 Chapelle (rub. 20)
 Chapelle conventuelle (rub. 20)
 Chapelle funéraire (rub. 24)
 Château (rub. 9, 12, 18)
 Château d'eau (rub. 6)
 Château fort (rub. 9)
 Chaudière (rub. 25)
 Chaussée (rub. 1)
 Chemin (rub. 1)
 Cheminée (rub. 18)
 Cimetière (rub. 24)
 Cimetière de communauté religieuse (rub. 24)
 Cimetière d'hôpital (rub. 24)
 Cimetière habité (rub. 24)
 Citerne (rub. 6, 9, 18)
 Cloître (rub. 20, 21)
 Cloître à galerie (rub. 21)
 Cloître canonial (rub. 21)
 Clôture (rub. 18)
 Coffre (rub. 24)
 Coffre *tegulae* (rub. 24)
 Coffre maçonné (rub. 24)
 Collecteur (rub. 7)
 Collège (rub. 13)
 Collégiale (rub. 20)
 Comblement de bras d'eau (rub. 3)
 Communs (rub. 9, 18)
 Contrescarpe (rub. 8, 9)
 Cordonnerie (rub. 27)
 Cour (rub. 2, 13, 14, 16, 18, 19, 21, 22, 27)
 Courtine (rub. 8, 9)
 Couvent (rub. 21)
 Craie (rub. 28)
 Crypte (rub. 20, 24)
 Cuir (rub. 25, 27)
 Cuisine (rub. 18)
 Cuivre (rub. 25)
 Culture (rub. 26)
 Cuve (rub. 25)

- D -

Dalle funéraire (rub. 24)
 Débitage (rub. 18)
 Décaissement (rub. 4)
 Décharge (rub. 2)
Decumanus (rub. 1)
 Demi-lune (rub. 8)
 Dépendance (rub. 14, 18, 21)
 Dépôt culturel (rub. 19)
 Dépôt de libation (rub. 24)
 Dépôt funéraire (rub. 24)
 Dépotoir (rub. 2, 13, 18, 25)
 Dépotoir d'amphores (rub. 25)
 Dépotoir de faïencier (rub. 27)
 Digue (rub. 3)
 Distillerie (rub. 25)
 Docks (rub. 3)

Domaine agricole (rub. 26)
Domus (rub. 18)
 Douves (rub. 8)
 Doyenné (rub. 22)
 Drainage (rub. 7, 18, 26)

- E -

Échoppe (rub. 17)
 École (rub. 13)
 École talmudique (rub. 13)
 Édifice culturel (rub. 19, 20)
 Édifice funéraire (rub. 24)
 Édifice public (rub. 12)
 Église (rub. 9, 20)
 Église conventuelle (rub. 20)
 Église d'établissement hospitalier (rub. 20)
 Église fortifiée (rub. 20)
 Église paroissiale (rub. 20)
 Égout (rub. 7)
 Embarcadère (rub. 3)
 Enceinte (rub. 8, 9)
 Enceinte conventuelle (rub. 9, 21)
 Enceinte culturelle (rub. 19)
 Enceinte en bois (rub. 8)
 Enclos (rub. 18, 26)
 Enclos culturel (rub. 19)
 Enclos funéraire (rub. 24)
 Entrepôt (rub. 17)
 Épandage (rub. 18)
 Espace agricole (rub. 26)
 Espace libre (rub. 2)
 Esplanade (rub. 11)
 Étuve (rub. 14, 16)
 Évacuation (rub. 7, 20)
 Exhaussement (rub. 4)
 Extraction (rub. 28)

- F -

Faïencerie (rub. 27)
Fanum (rub. 19)
 Fausse-braie (rub. 8, 9)
 Fer (rub. 25)
 Ferme (rub. 26)
 Fond de cabane (rub. 18)
 Fond de parcelle (rub. 2)
 Fontaine (rub. 6)
 Fontaine publique (rub. 6)
 Forge (rub. 25)
 Fort (rub. 8)
 Forteresse (rub. 9)
 Forum (rub. 11)
 Fosse (rub. 2, 7, 18, 26, 28)
 Fossé (rub. 1, 7, 8, 9, 18, 26)
 Fosse à fumier (rub. 26)
 Fosse commune (rub. 24)
 Fossé parcellaire (rub. 26)
 Four (rub. 18, 25)
 Four à briques (rub. 25)
 Four à chaux (rub. 25)
 Four à grains (rub. 26)
 Four à sel (rub. 25)
 Four de bronzier (rub. 25)
 Four de faïencier (rub. 27)
 Four de potier (rub. 25)
 Four de réduction (rub. 25)
 Four de tuilier (rub. 25)
 Four domestique (rub. 18)

Foyer (rub. 18, 25)

Friche (rub. 26)

Front de taille (rub. 28)

- G -

Galerie (rub. 6, 11, 16, 18, 19, 21, 28)

Gare maritime (rub. 3)

Glacière (rub. 12)

Grange (rub. 9, 17, 26)

Granulat (rub. 28)

Grave (rub. 28)

Grenier (rub. 26)

Groupe cathédrale (rub. 20)

- H -

Habitat (rub. 18)

Habitation (rub. 18)

Habitation-sucrierie (rub. 18, 27)

Halle (rub. 17)

Hangar (rub. 17, 18, 26)

Hôpital (rub. 14)

Hospice (rub. 14)

Hôtel (rub. 18)

Hôtel de la monnaie (rub. 12)

Hôtel de ville (rub. 12)

Hôtel particulier (rub. 18)

Hypocauste (rub. 16, 18)

- I - J -

Imprimerie (rub. 27)

Incinération (rub. 24)

Inhumation (rub. 24)

Inhumation isolée (rub. 24)

Inscription grecque (rub. 24)

Insula (rub. 18)

Jardin (rub. 2, 18, 21, 26)

- L -

Latrines (rub. 7, 13, 18, 21)

Léproserie (rub. 14)

Lice (rub. 9)

Limite de propriété (rub. 18)

Limite parcellaire (rub. 21)

Limon (rub. 28)

Loess (rub. 28)

Logis abbatial (rub. 21)

- M -

Magasin (rub. 17)

Maison canoniale (rub. 18, 21)

Maison communale (rub. 12)

Maison corporative (rub. 12)

Maison de marchand (rub. 17, 18)

Maison des Jésuites (rub. 21)

Maison vigneronne (rub. 18, 26)

Manufacture (rub. 27)

Maraîchage (rub. 26)

Marécage (rub. 2)

Mausolée (rub. 24)

Menuiserie (rub. 17, 25)

Métal (rub. 25)

Métallurgie (rub. 25)

Monument (rub. 24)

Moule à cloche (rub. 25)

Moulin (rub. 25)

Murus gallicus (rub. 8)

Musée (rub. 13)

- N - O -

Nécropole (rub. 24)

Nivellement (rub. 4)

Octroi (rub. 12)

Oratoire (rub. 20)

Ornière (rub. 1)

Os (rub. 25)

Ossements (rub. 24)

Ossuaire (rub. 24)

Ouvrage avancé (rub. 8)

- P -

Palais (rub. 12)

Palais de justice (rub. 12)

Palissade (rub. 8, 18)

Parcellaire (rub. 1, 26)

Passage (rub. 1)

Patenôtrier (rub. 25)

Pêcherie (rub. 3, 26)

Peinture murale (rub. 18)

Pelleterie (rub. 25)

Péribole (rub. 19)

Péristyle (rub. 18, 19)

Piédestal (rub. 19)

Pierre (rub. 28)

Piscine (rub. 16, 20)

Place (rub. 11)

Plafond peint (rub. 18)

Plantation (rub. 26)

Plate-forme (rub. 8)

Pleine terre (rub. 24)

Podium (rub. 19)

Pont (rub. 5, 9)

Pont-levis (rub. 5, 9)

Ponton (rub. 3)

Porcelaine (rub. 27)

Porcherie (rub. 26)

Port (rub. 3)

Porte (rub. 8, 9)

Porte d'eau (rub. 8)

Portique (rub. 1, 11, 19)

Potager (rub. 26)

Poterne (rub. 8, 9)

Poulailler (rub. 26)

Praefurnium (rub. 16, 18)

Pré (rub. 26)

Presbytère (rub. 22)

Prieuré (rub. 21)

Prison (rub. 12)

Puisard (rub. 7, 18)

Puisard privé (rub. 7)

Puits (rub. 6, 14, 18, 28)

Puits d'aération (rub. 28)

Puits privé (rub. 6)

- Q - R -

Quai (rub. 3)

Recreusement de vallon (rub. 4)

Récupération de matériau
(rub. 28)

Réduction (rub. 24)

Remblai (rub. 4)

Rempart (rub. 8, 9)

Réservoir (rub. 18)

Résidence (rub. 12)

Résidence épiscopale (rub. 22)

Rue (rub. 1)

Ruelle (rub. 1)

- S -

Sable (rub. 28)

Sacristie (rub. 22)

Salle capitulaire (rub. 21)

Sanctuaire (rub. 19)

Sarcophage (rub. 24)

Scorie (rub. 25)

Séchoir (rub. 18)

Séminaire (rub. 13, 22)

Sépulture (rub. 24)

Sépulture animale (rub. 24)

Sépulture collective (rub. 24)

Sépulture d'enfant (rub. 24)

Sépulture d'urgence (rub. 24)

Sépulture ecclésiastique (rub. 24)

Sépulture isolée (rub. 24)

Sépulture périnatale (rub. 24)

Sépulture protestante (rub. 24)

Silex (rub. 28)

Silo (rub. 2, 17, 18, 26)

Soutènement (rub. 4)

Souterrain (rub. 9, 18)

Stèle (rub. 24)

Stockage (rub. 17, 26)

Structure de combustion (rub. 25)

- T -

Tabletterie (rub. 25)

Talus (rub. 9)

Tannerie (rub. 25)

Teinturerie (rub. 25)

Temple (rub. 12, 19)

Terrain vague (rub. 2)

Terrasse (rub. 4)

Terre-plein (rub. 4)

Terres noires (rub. 2)

Textile (rub. 25, 27)

Théâtre (rub. 15)

Thermes (rub. 16)

Torréfaction de céréales (rub. 26)

Tour (rub. 8, 9)

Tour de potier (rub. 25)

Tribunal (rub. 12)

Trottoir (rub. 1)

Tunnel (rub. 5)

- U - V - Z -

Usine (rub. 27)

Verger (rub. 26)

Vigne (rub. 26)

Villa (rub. 18)

Villa suburbaine (rub. 18)

Voie (rub. 1)

Voirie (rub. 1)

Zone agricole (rub. 26)

Zone d'ensilage (rub. 26)

Zone humide (rub. 2)

1 - Voies

Aire de circulation

HE 110.
BE 110.
HMA 110.
MA 110.
BMA 110.

Allée

IND 294.

Caniveau

HE 61, 88, 127, 199, 251.
BE 61, 88, 199.
BMA 187.
MOD 51, 151.
IND 151.

Cardo

HE 3, 206.

Chaussée

HE 206, 251, 278.
BE 278.
MA 173.
BMA 173, 187, 276.
MOD 3, 51, 276.

Chemin

HE 59, 160.
BE 59.
HMA 59, 61.
MA 61.
BMA 61, 121, 227.
MOD 61, 121, 227.

Decumanus

HE 131, 206.

Fossé

AV-50 3.
HE 2, 3, 71, 120, 206, 255, 256, A1.

2 - Espaces libres

Berge

MA 222.
BMA 222.
MOD 222.

Bras d'eau

AV-50 146.
HE 146.
BE 146.
HMA 146.
MA 146.
BMA 146.
MOD 146.

Cour

BMA 75.
MOD 47, 75.
IND 47.

Décharge

HE 324.

Dépotoir

HE 82.
BMA 108, 251.
MOD 108, 251.

BE 2, 61, 71, A1.

HMA 61, 196.
MA 61, 196.
BMA 61.
MOD 61.
IND 61.

Ornière

AV-50 134.
HE 2, 71, 88, 134, 238, 251.
BE 2, 71, 88.
MA 173.
BMA 96, 173, 227.
MOD 96, 227.

Parcelle

MOD 152, 153.

Passage

HE 5, 88.
BE 5, 88.
MA 89, 242.
BMA 89.
MOD 188.

Portique

HE 38, 51, 71, 97, 179, 251.
BE 38, 71, 97, 179.

Rue

AV-50 134.
HE 58, 61, 62, 71, 97, 126, 127, 134, 137, 157, 199, 250, 251.
BE 61, 71, 97, 126, 199, 250.
MA 20, 51.
BMA 20, 51, 187, 273.
MOD 20, 51, 273.
IND 177, 273.

Ruelle

AV-50 134.
HE 38, 59, 252, 302, 331.
BE 59, 252, 302.
HMA 59, A5.
MA 107.
BMA 107.
IND 61.

Trottoir

HE 126, 127, 215, 251, 255.
BE 126, 215.
MA 173.
BMA 173.

Voie

AV-50 183, 297.
HE 2, 33, 38, 76, 77, 114, 116, 119, 120, 126, 131, 150, 179, 183, 197, 199, 206, 215, 238, 255, 256, 278, 280, 284, 297, 298, 326, A1.
BE 2, 38, 77, 119, 126, 150, 179, 199, 215, 256, 278, 298, 326, A1.
HMA 32, 119, 126, 199.
MA 119, 178, 199, 293.
BMA 96, 114, 119, 178, 198, 199, 276, 293.
MOD 2, 96, 133, 151, 178, 198, 276, 318.
IND 151, 198.
Voirie
BMA 1, 55.
MOD 1, 55.

Espace libre

HE 54, 93, 114, 127, 256, 327.
BE 54, 93, 114, 127, 215.
HMA 54, 107, 215.
MA 54, 107, 152, 153.
BMA 54, 152, 153, 233.
MOD 152, 233.

Fond de parcelle

HMA 213.
MA 213.

Fosse

BMA 166.

Jardin

HE 22, 71, 305.
BE 22, 71, 238, 305.
HMA 22, 48, 59, 73, 238.
MA 22, 48, 59, 60, 73, 181.
BMA 22, 46, 48, 50, 59, 60, 73, 181, 260, 329.
MOD 1, 22, 38, 46, 47, 48, 50, 59, 60, 73, 152, 329.
IND 1, 46, 47, 50, 60, 73, 152, 239.

Marécage

HE 321.
BE 321.
HMA 321.
MA 321.
BMA 321.
MOD 321.

Silo

BMA 166.

Terrain vague

HE 22, 92, 137.
BE 22, 92, 238.
HMA 22, 223, 238.
MA 22, 123, 124, 223.
BMA 22, 46, 123, 223, 260, 329.
MOD 22, 46, 47, 123, 329.
IND 46, 47, 294.

Terres noires

BE 116, 238.
HMA 116, 226, 238.
MA 116, 226.
BMA 226.

Zone humide

HE 137.

3 - Aménagements des berges et voies d'eau

Aménagement de berge	Canal	Embarcadère
HE 43, 137, 160, 213, 326.	HE 160.	MA 141.
BE 326.	MA 60, 177.	BMA 141.
HMA 53.	BMA 60, 177.	Gare maritime
MA 53, 309.	MOD 60, 89, 104, 171, 177,	MOD 102.
BMA 53.	178, 324.	IND 102.
Assainissement	IND 89, 104, 177, 178, 324.	Pêcherie
HE 160.	Comblement de bras d'eau	BMA 217.
Assèchement	MOD 227.	Ponton
MA 60.	Digue	HE 171.
BMA 60.	HE 208, 327.	BE 171.
MOD 60.	HMA 171.	Port
Batardeau	MOD 84.	AV-50 134.
MOD 104.	Docks	HE 134.
Bief de dérivation	HE 134.	Quai
MA 113.		HE 327.
		MA 222.

4 - Aménagements du relief

Aménagement de relief	Remblai	BMA 1.
HE 61.	HE 114.	MOD 1, 9, 233.
Décaissement	BMA 74.	Terrasse
HE 112, 114.	MOD 54, 74, 78, 112, 189.	HE 11, 71, 84, 90, 157, 213,
Exhaussement	IND 78, 112, 189.	223, 326, 327.
MOD 78.	Soutènement	BE 11, 71, 84, 223, 326.
IND 78.	AV-50 8, 154.	MA 94.
Nivellement	HE 84, 114, 154, 213, 214,	BMA 50.
AV-50 58.	326.	MOD 4, 107, 170, 181, 272,
HE 131.	BE 84, 214, 326.	320.
Recreusement de vallon	HMA 86.	IND 47, 272.
HE 8.	MA 86.	Terre-plein
		AV-50 58.

5 - Franchissements

Pont	BMA 173, 301.	Tunnel
HE 70, 301.	MOD 104, 199.	MA 247.
BE 70, 301.	IND 199.	BMA 247.
HMA 301.	Pont-levis	
MA 57, 301.	BMA 232.	

6 - Adductions d'eau

Abreuvoir	Canalisation	Fontaine publique
MOD 148.	HE 22, 43, 70, 93, 157, 161,	HE 71.
Adduction	278, 326.	BE 71.
BE 236, 280.	BE 43, 70, 93, 326.	Galerie
HMA 236.	BMA 87, 173.	HE 70.
Aqueduc	MOD 24, 87, 128, 293.	BE 70.
AV-50 296.	IND 24, 128, 293.	Puits
HE 70, 79, 208, 216, 296.	Captage	AV-50 72.
BE 70, 296.	HE 70, 281.	HE 43, 61, 120, 126, 134.
HMA 296.	BE 70, 281.	BE 43, 120, 126.
MA 276, 296.	Château d'eau	HMA 196.
BMA 276, 296.	HE 71.	MA 196, 306, A2.
MOD 296.	BE 71.	BMA 177, 260, 306, A2.
Bassin	Citerne	MOD 73, 89, 96, 128, 177, 313.
AV-50 109.	HE 236, 279.	IND 73, 89, 96, 128, 135, 177.
HE 38, 79, 110, 112.	BE 236, 279.	Puits privé
BE 38, 112.	BMA 96, 260, A3.	HE 38, 61, 64, 71, 114, 125,
MOD 25.	MOD 57.	127, 193, 215, 251, A1.
IND 25.	Fontaine	BE 64, 71, 215, A1.
Bassin de drainage	HE 97.	MA 291.
HMA 53.	BE 97, 323.	BMA 233, 291, 313, 314.
MA 53.	MA 247.	MOD 46, 100, 106, 233, 291.
BMA 53.	BMA 247.	IND 46, 100.
Canal	MOD 25.	
IND 300.	IND 25.	

7 - Collecteurs, évacuations

Bassin de décantation	MOD	173, 192, 260, 324, 330.	Fossé		
HE	251.	IND	173, 192, 260, 324, 330.	HE	21, 32, 71, 138, 164, 176, 210, 211, 293.
Canalisation		Drainage		BE	71, 176, 210, 211, 293.
HE	43, 93.	HE	2, 64, 84, 158, 210, 211, A1.	HMA	196.
BE	43, 93.	BE	2, 7, 64, 84, 158, 210, 211, A1.	MA	196.
MOD	24, 151.	HMA	196.	MOD	181.
IND	24, 151.	MA	94, 196.	Fosse	
Caniveau		MOD	152.	HE	32.
HE	19, 61, 88, 127, 197, 199, 215, 251.	Égout		Latrines	
BE	7, 19, 61, 88, 199, 215.	AV-50	296.	MA	116.
HMA	196.	HE	3, 20, 157, 179, 296, 298.	MOD	116.
MA	196.	BE	3, 20, 62, 179, 296, 298.	Puisard	
BMA	89, 187.	BMA	94, 143, 289.	HE	43, 120.
MOD	30, 34, 51, 100, 151, 167, 294.	MOD	3, 187, 218, 225, 260, 289, 319.	BE	7, 43.
IND	100, 151, 294.	IND	187, 260.	BMA	289.
Collecteur		Évacuation		MOD	74, 289.
HE	3, 5, 61, 197, A1.	BE	236.	IND	74, 135.
BE	3, 5.	HMA	236.	Puisard privé	
MA	247.			MA	45.
BMA	247.				

8 - Système défensif urbain

Barbacane		Enceinte en bois		MA	55, 120, 173, 177.
BMA	51.	MA	178.	BMA	51, 55, 120, 173, 287, 330.
Bastion		Fausse-braie		MOD	55, 173, 177.
MOD	27, 31, 41, 131, 139, 145, 330.	MOD	309.	IND	173.
Boulevard		Fort		Porte d'eau	
BMA	173, 178.	MOD	325.	BMA	104.
MOD	178.	Fossé		MOD	104.
Contrescarpe		AV-50	183.	Poterne	
BE	250.	HE	183.	BE	101.
MOD	190.	HMA	299.	MA	55, 247.
Courtine		MA	51, 128, 274, 286, 287, 299, 328.	Rempart	
HE	293.	BMA	128, 225, 269, 286, 287, 328.	AV-50	10, 183, 279, 296, 297.
BE	101.	MOD	104, 128, 145, 189, 190, 192, 324, 328.	HE	10, 183, 296.
MA	31, 177, 187, 328.	<i>Murus gallicus</i>		BE	101, 105, 112, 271, 296.
MOD	41, 177, 191.	AV-50	10, 183, 279.	MA	89, 120, 177, 201, 247, 271, 274, 286, 288.
Demi-lune		HE	183.	BMA	51, 120, 201, 269, 271, 274, 286, 288.
MOD	310.	Ouvrage avancé		MOD	177, 201, 271, 274, 288, 328.
Douves		MA	229.	Tour	
MA	120.	BMA	229.	AV-50	134, 296.
BMA	120.	Palissade		HE	293, 296.
Enceinte		MA	114.	BE	101, 103, 112, 271, 296.
AV-50	134.	BMA	114.	HMA	103.
HE	75.	Plate-forme		MA	55, 89, 103, 120, 173, 188, 201, 230, 274, 328.
BE	20, 57, 75, 112.	MOD	325.	BMA	55, 104, 120, 230, A3.
MA	14, 95, 102, 178, 225, 229, 274, 288.	Porte		MOD	55, 104, 230.
BMA	14, 102, 274, 288.	AV-50	134, 183.		
MOD	41, 102, 139, 274, 288, 309.	HE	27, 134, 183.		

9 - Structures fortifiées

Abbaye		Château		BMA	50, 111, 156, 259.
BMA	86.	MA	57, 130, 155, 231, 232, 287.	MOD	111, 259.
Appentis		BMA	39, 57, 87, 155, 231, 232, 287.	Citerne	
MA	130.	MOD	57, 87, 184, 231, 287.	MOD	57.
Bastion		Château fort		Communs	
MA	155.	HMA	50.	BMA	87.
Boulevard		MA	50, 111, 156, 259.	MOD	87.
BMA	232.			Contrescarpe	
				BMA	148.
				MOD	148.

Courtine
 MA 67, 111, 130, 156, 231,
 232, 315.
 BMA 111, 155, 156, 231.
 MOD 67, 111, 231.
 Église
 BMA 42.
 Enceinte
 MA 222, 315.
 Enceinte conventuelle
 MA 286.
 BMA 286.
 Fausse-braie
 MOD 111.
 Forteresse
 MA 67.
 BMA 67.
 MOD 67.

Fossé
 AV-50 82.
 HE 82.
 HMA 143.
 MA 130, 133, 143, 232, 259,
 286, 287.
 BMA 86, 133, 143, 148, 259,
 286, 287.
 MOD 143, 148, 259, 287.
 IND 143.
 Grange
 MA 174.
 Lice
 MA 50.
 BMA 50.
 Pont
 MA 57.
 Pont-levis
 BMA 232.

Porte
 MA 130.
 Poterne
 MA 57, 130.
 Rempart
 BE 125.
 HMA 50.
 MA 50, 276.
 BMA 50, 276.
 Souterrain
 MA 57.
 BMA 232.
 MOD 57.
 Talus
 AV-50 82.
 Tour
 MA 67, 111, 130, 156, 180,
 186, 232.
 BMA 39, 111, 156, 186, 270.
 MOD 186.

10 - Garnisons, casernements

Arsenal
 MOD 48.
 Caserne
 MOD 227, 287.

11 - Espaces publics aménagés

Esplanade
 MA 242.
 Forum
 HE 213.
 Galerie
 BMA 173.
 Place
 AV-50 134.
 HE 213.
 BE 302.
 MA 242, 273, 293.
 BMA 276, 293.
 MOD 51, 130, 189, 276, 293.
 IND 14, 130, 189, 293.
 Portique
 HE 3, 51, 71.
 BE 3, 71.

12 - Pouvoir civil, justice

Auditoire
 MOD 180.
 Cave
 BMA 55.
 MOD 55.
 Château
 MOD 184.
 Édifice public
 HE 28, 81, 84, 126, 157, 213,
 249, 315.
 BE 81, 84, 315.
 HMA 213.
 MA 120, 242.
 BMA 35, 120.
 MOD 35, 120.
 IND 35.
 Glacière
 MOD 4.
 Hôtel de la monnaie
 BMA 130.
 MOD 130.
 Hôtel de ville
 BMA 48.
 MOD 48, 167.
 IND 48.
 Maison communale
 BMA 277.
 Maison corporative
 BMA 55.
 MOD 55.
 Octroi
 BMA 119.
 Palais
 HE 157.
 MA 187.
 BMA 187.
 MOD 187.
 Palais de justice
 MOD 25.
 Prison
 BMA 180.
 MOD 180, 184, 291.
 IND 184, 291.
 Résidence
 MA 67.
 BMA 67.
 MOD 67.
 Temple
 HE 126.
 Tribunal
 MOD 85.

13 - Éducation, culture

Collège
 MOD 223, 290.
 IND 223.
 Cour
 MOD 25.
 IND 25.
 Dépotoir
 MOD 223.
 École
 MOD 48.
 IND 35, 48, 323.
 École talmudique
 HMA 213.
 Latrines
 MOD 223.
 Musée
 MOD 190.
 Séminaire
 BMA 120, 121.
 MOD 120, 121, 136.

14 - Santé

Asile
 IND 323.
 Cour
 MOD 96.
 IND 96.
 Dépendance
 MOD 96.
 IND 96.
 Étuve
 IND 96.

Hôpital
 BMA 177.
 MOD 96, 177.
 IND 96.

15 - Spectacle, sport

Amphithéâtre
 HE 262.

16 - Bains

Bains
 HE 236.
 BE 236.
 Bains privés
 HE 209, 238.
 BE 323.
 MOD 295.
 IND 295.
 Bassin
 HE 71.
 BE 71, 236, 323.

17 - Commerce, échanges

Aire de *dolia*
 HE 62.
 BE 62.
 Auberge
 BE 179.
 Bâtiment commercial
 HE 284.
 BE 284.
 BMA 119.
 Boutique
 HE 38, 154, 197, 251.
 BE 38.
 Échoppe
 MOD 51.

18 - Habitat privé

Allée
 MA 257.
 BMA 257.
 Appentis
 HE 43.
 BE 43.
 Bains
 HE 209, 236, 238.
 BE 236, 323.
 MOD 295.
 IND 295.
 Bassin
 HE 193.
 BE 236.
 BMA 87.
 MOD 87, 295, 330.
 IND 295, 330.
 Bassin de décantation
 BE 236.
 Cabane
 AV-50 241.
 Canalisation
 HE 43.
 BE 43.
 Caniveau
 BE 7.

Hospice
 MOD 291.
 Léproserie
 MA 136.

Théâtre
 HE 185, 282.

Cour
 HE 298.
 BE 298.
 Étuve
 IND 96.
 Galerie
 HE 298.
 BE 298.
 Hypocauste
 HE 71, 236, 249, 253.
 BE 71, 236, 253.

Entrepôt
 HE 5, 97, 134, 154, 167, 214,
 256.
 BE 5, 97, 167, 214.
 BMA 89.
 MOD 89.
 Grange
 MA 174.
 Halle
 HE 97.
 BE 97.
 MA 242.
 MOD 293.
 Hangar
 BMA 89.
 MOD 89.

Cave
 HE 19, 38, 43, 169, 215, 251,
 252.
 BE 19, 38, 43, 215, 252.
 MA 142, 291, 312.
 BMA 1, 18, 89, 106, 107, 162,
 177, 289, 291, 313.
 MOD 1, 23, 69, 74, 89, 130,
 140, 162, 163, 177, 201,
 246, 291, 299, 316.
 IND 1, 23, 46, 177.
 Cave à vin
 MOD 295.
 IND 295.
 Cellier
 HE 88.
 BE 88.
 MA 108, 116.
 BMA 108, 116.
 MOD 330.
 IND 330.
 Chai
 BMA 162.
 MOD 162.
 Château
 MA 287.

BMA 136.
 MOD 136.
 Puits
 MOD 96.
 IND 96.

BE 185.

Piscine
 HE 298.
 BE 298.
Praefurnium
 HE 236.
 BE 236.
 Thermes
 HE 120, 219, 249, 253, 298.
 BE 28, 219, 253, 298, 323.

Magasin
 MOD 330.
 IND 330.
 Maison de marchand
 HE 19, 38.
 BE 19, 38.
 MOD 330.
 IND 330.
 Menuiserie
 IND 35.
 Silo
 MA 234, 293.
 BMA 166, 293.
 Stockage
 HE 62.
 BE 62.

BMA 87, 287.
 MOD 87, 287, 295.
 IND 295.
 Cheminée
 MA 312.
 BMA 87, 289, 312.
 MOD 87.
 Citerne
 BMA 96.
 Clôture
 HE A1
 BE A1
 MA 257.
 BMA 257.
 Communs
 BMA 87.
 MOD 87.
 Cour
 AV-50 10.
 HE 19, 38, 43, 126, 179, 193,
 223, 224, 236, 251, 262,
 331, A1.
 BE 19, 43, 126, 179, 223,
 224, 236, A1.
 HMA 126, 238, 314.

MA	105, 133, 143, 238, 257, 314.	MA	25.	IND	35, 172, 173, 177, 294, 314, 329.
BMA	105, 133, 143, 177, 257, 290, 314.	BMA	96.	Habitation-sucrerie	
MOD	22, 25, 130, 175, 177, 181, 330.	Foyer		MOD	295.
IND	25, 175, 177, 330.	AV-50	10, 48, 134, 158, 183, 326.	IND	295.
Cuisine		HE	48, 71, 126, 134, 183, 236, 326, 331.	Hangar	
BMA	87.	BE	25, 71, 126, 213.	HE	179.
MOD	87.	HMA	25, 126, 133, 213, 238, 273.	BE	179.
Débitage		MA	25, 45, 51, 78, 108, 133.	MOD	151.
BMA	87.	BMA	51, 78, 108.	IND	151.
MOD	87.	Galerie		Hôtel	
Dépendance		HE	331.	MOD	130.
HE	59, 122, A1.	MOD	130.	Hôtel particulier	
BE	A1.	Habitat		BMA	219.
MA	106, 107, 275.	AV-50	48, 58, 88, 158, 240, 241, 318, 319, 326.	MOD	128, 148, 219.
BMA	106, 107, 116, 275.	HE	3, 5, 6, 22, 33, 43, 48, 51, 58, 60, 64, 75, 76, 83, 88, 93, 112, 114, 121, 122, 125, 157, 158, 160, 165, 192, 212, 215, 218, 226, 236, 237, 250, 261, 279, 280, 304, 319, 326.	Hypocauste	
MOD	275.	BE	3, 5, 7, 43, 48, 51, 64, 93, 105, 112, 158, 212, 213, 215, 236, 237, 250, 279, 304.	HE	36, 71, 236, 251, 252.
Dépotoir		HMA	51, 78, 105, 213, 226, 237, 238, 316, 323.	BE	19, 25, 36, 71, 236, 252.
AV-50	119, 134, 168.	MA	3, 25, 78, 96, 116, 143, 175, 226, 242, 291, 313.	HMA	25.
HE	12, 15, 59, 76, 79, 82, 83, 88, 119, 127, 134, 165, 251, 260, 262, 278.	BMA	3, 56, 78, 96, 100, 116, 121, 143, 175, 181, 226, 290, 291, 313, 315.	<i>Insula</i>	
BE	64, 88, 192.	MOD	100, 175, 290, 291, 313, 318.	HE	3.
HMA	18, 213, 273.	IND	100, 318.	BE	3.
MA	18, 108, 287, 291.	Habitation		Jardin	
BMA	77, 78, 87, 108, 287, 291.	AV-50	8, 10, 109, 134, 183.	HE	16, 193.
MOD	78, 87, 116, 287, 291.	HE	8, 16, 30, 36, 38, 43, 44, 46, 52, 61, 62, 71, 88, 110, 120, 126, 127, 131, 134, 137, 138, 161, 179, 197, 199, 207, 209, 223, 224, 251, 252, 262, 266, 278, 284, 298, A1.	MA	18.
<i>Domus</i>		BE	18, 25, 36, 38, 43, 62, 71, 88, 126, 127, 179, 199, 223, 224, 252, 284, 298, 323, A1.	BMA	18, 135, 289, 329.
HE	19, 22, 46, 52, 71, 97, 120, 160, 167, 192, 193, 238, 280, 331.	HMA	25, 124, 126, 133, 222, 273, 283, 289.	MOD	133, 135, 181, 221, 295, 329.
BE	18, 19, 71, 97, 167, 192.	MA	45, 51, 69, 107, 108, 116, 120, 133, 172, 187, 283, 289, 312, 323.	IND	221, 295.
Drainage		BMA	25, 45, 51, 69, 106, 107, 108, 116, 120, 133, 162, 172, 177, 187, 233, 289, 308, 312, 314, 323.	Latrines	
HE	A1.	MOD	22, 25, 35, 51, 69, 78, 106, 123, 162, 172, 173, 177, 181, 187, 188, 222, 226, 233, 294, 308, 312, 314, 323, 329.	HE	38, 126, 132.
BE	7, A1.	IND	100, 318.	BE	126.
Enclos		Habitation		HMA	126.
AV-50	241.	AV-50	8, 10, 109, 134, 183.	MA	44, 108, 175, 287.
HE	121.	HE	8, 16, 30, 36, 38, 43, 44, 46, 52, 61, 62, 71, 88, 110, 120, 126, 127, 131, 134, 137, 138, 161, 179, 197, 199, 207, 209, 223, 224, 251, 252, 262, 266, 278, 284, 298, A1.	BMA	87, 108, 175, 177, 287, 291, 308.
Épandage		BE	18, 25, 36, 38, 43, 62, 71, 88, 126, 127, 179, 199, 223, 224, 252, 284, 298, 323, A1.	MOD	87, 100, 106, 130, 151, 177, 215, 287, 302, 308, 330.
BMA	87.	HMA	25, 124, 126, 133, 222, 273, 283, 289.	IND	100, 177, 330.
MOD	87.	MA	45, 51, 69, 107, 108, 116, 120, 133, 172, 187, 283, 289, 312, 323.	Limite de propriété	
Fond de cabane		BMA	25, 45, 51, 69, 106, 107, 108, 116, 120, 133, 162, 172, 177, 187, 233, 289, 308, 312, 314, 323.	BMA	96.
AV-50	119, 284.	MOD	22, 25, 35, 51, 69, 78, 106, 123, 162, 172, 173, 177, 181, 187, 188, 222, 226, 233, 294, 308, 312, 314, 323, 329.	MOD	96.
HE	59, 119, 255, 256, 284.	IND	100, 318.	Maison canoniale	
HMA	59, 273, 302, A5.	Habitation		HMA	253.
MA	302.	AV-50	8, 10, 109, 134, 183.	MA	253, 293, 323.
Fosse		HE	8, 16, 30, 36, 38, 43, 44, 46, 52, 61, 62, 71, 88, 110, 120, 126, 127, 131, 134, 137, 138, 161, 179, 197, 199, 207, 209, 223, 224, 251, 252, 262, 266, 278, 284, 298, A1.	BMA	293, 323.
AV-50	48, 88, 319.	BE	18, 25, 36, 38, 43, 62, 71, 88, 126, 127, 179, 199, 223, 224, 252, 284, 298, 323, A1.	Maison de marchand	
HE	48, 79, 88, 266, 319.	HMA	25, 124, 126, 133, 222, 273, 283, 289.	HE	19, 38.
HMA	81, 96, 124, 237, 276, 316, A5.	MA	45, 51, 69, 107, 108, 116, 120, 133, 172, 187, 283, 289, 312, 323.	BE	19, 38.
MA	96, 238, 275.	BMA	25, 45, 51, 69, 106, 107, 108, 116, 120, 133, 162, 172, 177, 187, 233, 289, 308, 312, 314, 323.	MOD	330.
BMA	181, 275.	MOD	22, 25, 35, 51, 69, 78, 106, 123, 162, 172, 173, 177, 181, 187, 188, 222, 226, 233, 294, 308, 312, 314, 323, 329.	IND	330.
MOD	275.	IND	100, 318.	Maison vigneronne	
Fossé		Habitation		BMA	162.
AV-50	319.	AV-50	8, 10, 109, 134, 183.	MOD	162.
HE	79, 319.	HE	8, 16, 30, 36, 38, 43, 44, 46, 52, 61, 62, 71, 88, 110, 120, 126, 127, 131, 134, 137, 138, 161, 179, 197, 199, 207, 209, 223, 224, 251, 252, 262, 266, 278, 284, 298, A1.	Palissade	
BMA	78.	BE	18, 25, 36, 38, 43, 62, 71, 88, 126, 127, 179, 199, 223, 224, 252, 284, 298, 323, A1.	BE	105.
MOD	78.	HMA	25, 124, 126, 133, 222, 273, 283, 289.	HMA	105.
Four		MA	45, 51, 69, 107, 108, 116, 120, 133, 172, 187, 283, 289, 312, 323.	Peinture murale	
AV-50	134, 158.	BMA	25, 45, 51, 69, 106, 107, 108, 116, 120, 133, 162, 172, 177, 187, 233, 289, 308, 312, 314, 323.	HE	192, 193.
HE	134.	MOD	22, 25, 35, 51, 69, 78, 106, 123, 162, 172, 173, 177, 181, 187, 188, 222, 226, 233, 294, 308, 312, 314, 323, 329.	BE	192.
Four domestique		IND	100, 318.	BMA	312.
HE	19.	Habitation		MOD	312.
HMA	25.	AV-50	8, 10, 109, 134, 183.	Péristyle	
		HE	8, 16, 30, 36, 38, 43, 44, 46, 52, 61, 62, 71, 88, 110, 120, 126, 127, 131, 134, 137, 138, 161, 179, 197, 199, 207, 209, 223, 224, 251, 252, 262, 266, 278, 284, 298, A1.	HE	280.
		BE	18, 25, 36, 38, 43, 62, 71, 88, 126, 127, 179, 199, 223, 224, 252, 284, 298, 323, A1.	Plafond peint	
		HMA	25, 124, 126, 133, 222, 273, 283, 289.	BMA	312.
		MA	45, 51, 69, 107, 108, 116, 120, 133, 172, 187, 283, 289, 312, 323.		
		BMA	25, 45, 51, 69, 106, 107, 108, 116, 120, 133, 162, 172, 177, 187, 233, 289, 308, 312, 314, 323.		
		MOD	22, 25, 35, 51, 69, 78, 106, 123, 162, 172, 173, 177, 181, 187, 188, 222, 226, 233, 294, 308, 312, 314, 323, 329.		

Praefurnium
 HE 236.
 BE 236.
 Puisard
 HE 43.
 BE 7, 43.
 MA 45.
 Puits
 AV-50 72.
 HE 38, 43, 61, 64, 71, 114,
 125, 126, 127, 193, 215,
 251, A1.
 BE 43, 64, 71, 126, 215, A1.
 HMA 126.

19 - Cultes païens

Annexe
 HE 52, 126.
 BE 52, 126.
 Autel
 AV-50 331.
 HE 331.
Cella
 HE 26, 52, 98, 119, 120.
 BE 26, 52.
 Cour
 HE 11, 98.
 BE 11.
 Dépôt cultuel
 HE 112.
 Édifice cultuel
 AV-50 119.
 HE 40.

20 - Édifices cultuels catholiques

Abbatiale
 HMA 32, 37.
 MA 32, 37, 68, 86.
 BMA 37, 86, 120.
 MOD 37, 68, 86.
 Adduction
 BE 236.
 HMA 236.
 MA 236.
 Avant-nef
 HMA 37.
 MA 37.
 BMA 37.
 MOD 37.
 Baptistère
 BE 236, 253.
 HMA 120, 236, 253.
 MA 236.
 Cathédrale
 MA 35, 293.
 Chapelle
 HMA 304.
 MA 117, 120.
 BMA 42, 117, 120.
 MOD 42, 117, 168, 253, 294,
 295.
 IND 42, 117, 294.

MA 291.
 BMA 177, 233, 291, 313, 314.
 MOD 46, 73, 100, 106, 177,
 233, 291, 330.
 IND 46, 73, 100, 177, 330.
 Réservoir
 HE 236.
 BE 236.
 Séchoir
 HE 126.
 BE 126.
 HMA 126.
 Silo
 AV-50 110, 119, 318, 319.

BE 40, 298.
 Enceinte culturelle
 HE 126.
 BE 126.
 Enclos cultuel
 AV-50 120.
Fanum
 AV-50 11.
 HE 11, 52, 119, 120, 126.
 BE 52, 126.
 Galerie
 HE 98, A2.
 BE A2.
 Péribole
 HE 52, A2.
 BE 52, A2.

Chapelle conventuelle
 MOD 319.
 IND 135.
 Cloître
 HMA 202.
 MA 202.
 BMA 202.
 Collégiale
 MA 304.
 Crypte
 HMA 253.
 MA 66, 253.
 Édifice cultuel
 HMA 40.
 Église
 BE 126, 285.
 HMA 126, 267.
 MA 42, 66, 75, 120, 149, 182,
 267, 285.
 BMA 66, 120, 149, 182, 257.
 MOD 149, 182, 257.
 Église conventuelle
 HMA 86, 239.
 MA 86, 239, 263, 276.
 BMA 239, 276.
 MOD 107, 239.

HE 16, 19, 88, 119, 319.
 BE 88.
 HMA 179, 196, 273.
 MA 179, 196.
 BMA 179.
 Souterrain
 MA 275.
 BMA 275.
 MOD 275.
 Villa
 HE 120, 182, 240.
 Villa suburbaine
 HE 29.

Péristyle
 HE 120.
 Piédestal
 HE 26.
 BE 26.
 Podium
 HE 11.
 BE 11.
 Portique
 HE 11.
 BE 11.
 Sanctuaire
 AV-50 331.
 HE 58, 98, 331, A2.
 BE 302, 307, A2.
 Temple
 HE 11, 92, 126, 304.
 BE 11, 304.

Église d'établissement hospita-
 lier
 MA 136.
 BMA 136.
 MOD 136.
 Église fortifiée
 BMA 42.
 Église paroissiale
 MA 203, 307, 317.
 BMA 17, 203, 307, 317.
 MOD 17, 203, 294, 307, 317.
 IND 17, 307.
 Évacuation
 BE 236.
 HMA 236.
 MA 236.
 Groupe cathédrale
 BE 253.
 HMA 253.
 MA 253.
 Oratoire
 BMA 257.
 Piscine
 BE 236.
 HMA 236.
 MA 236.

21 - Bâtiments conventuels ou monastiques

Abbaye		Cloître canonial	IND 320.
HMA	A4.	HMA	253.
MA	247, 267, A4.	MA	253, 315.
BMA	247, A4.	BMA	315.
MOD	170, 215, 320, A4.	Cour	
Abbaye fortifiée		MOD	23.
BMA	86.	Couvent	
Bâtiment conventuel		BMA	309.
MA	276, 311, A2.	MOD	23, 24, 63, 143, 319.
BMA	276, 311, A2.	IND	24, 135.
MOD	311.	Dépendance	
Canalisation		IND	135.
MOD	24.	Enceinte conventuelle	
IND	24.	MA	286.
Cave		BMA	286.
MA	141.	Galerie	
Cellier		MA	311.
BMA	273.	BMA	86.
MOD	215.	MOD	63, 141.
Cloître		Jardin	
BMA	86.	MA	94, 215.
MOD	63, 141, 319.	BMA	94, 151, 215.
Cloître à galerie		MOD	94, 151, 215, 233, 283, 320.
MOD	107.		

22 - Bâtiments ecclésiastiques

Cour		Presbytère	MOD 67, 249.
MA	323.	MOD	42, 285.
BMA	323.	IND	42, 285.
MOD	323.	Résidence épiscopale	
Doyenné		BE	253.
MA	323.	HMA	249, 253.
BMA	315, 323.	MA	67, 249.
MOD	323.	BMA	67, 249.

24 - Nécropoles et cimetières

Amphore		MOD	37, 40, 42, 91, 117, 120, 149, 182, 194, 228, 239, 242, 272, 285, 294, 315, 317.
HE	2.	IND	42, 294.
BE	2, 194.	Cimetière de communauté religieuse	
HMA	194.	MA	86, 315.
Caveau		BMA	315.
HMA	253.	MOD	302, 315, 319.
MA	253.	Cimetière d'hôpital	
MOD	49, 63, 68, 319.	MOD	91.
Cercueil		Cimetière habité	
BE	215.	MOD	294.
HMA	194, 215, A5.	IND	294.
MA	194.	Coffre	
BMA	194.	BE	215.
MOD	63, 91, 194, 272.	HMA	194, 215, A5.
Chapelle funéraire		MA	194, A5.
MOD	294.	BMA	194.
IND	294.	MOD	194.
Cimetière		Coffre maçonné	
HMA	86, 126, 182, 239, 242, 276, 315.	BE	8, 194.
MA	7, 37, 40, 42, 120, 132, 149, 182, 194, 228, 239, 242, 272, 276, 285, 293, 315, 317.	HMA	194.
BMA	7, 37, 40, 42, 117, 120, 149, 170, 182, 194, 228, 239, 242, 272, 285, 315, 317.	Coffre <i>tegulae</i>	
		BE	194.
		HMA	194.
		Crypte	
		HMA	253.
		IND	320.
		Latrines	
		BMA	94.
		Limite parcellaire	
		MOD	320.
		IND	320.
		Logis abbatial	
		BMA	94.
		Maison canoniale	
		HMA	253.
		MA	253, 293, 323.
		BMA	293, 323.
		Maison des Jésuites	
		MOD	295.
		Prieuré	
		MA	42.
		BMA	42.
		MOD	42.
		Salle capitulaire	
		MA	75, 86, 267.
		BMA	75, 311.
		MOD	75, 311.
		IND	75.

MA 99, 228.
 BMA 228.
 MOD 228.
 Inhumation isolée
 HE 114.
 Inscription grecque
 BE 8.
 Mausolée
 HE 194.
 BE 194.
 Monument
 HE 235.
 Nécropole
 HE 2, 194, 235, 256, 260.
 BE 2, 8, 42, 194, 215, 238,
 260, 293.
 HMA 7, 37, 42, 120, 132, 194,
 215, 238, 293, A5.
 MA A5.
 Ossements
 MA 203.
 BMA 203.
 MOD 203.

25 - Artisanat

Aire de combustion
 AV-50 120.
 Atelier
 HE 83.
 Atelier d'amphores
 HE 197.
 Atelier de forgeron
 HE 179.
 BE 179.
 Atelier de potier
 HE 114, 197, 256.
 Atelier monétaire
 BMA 130.
 Bassin
 HE 38.
 BE 38.
 Bassin de décantation
 MOD 318.
 Boucherie
 HE 2, 213.
 BE 2.
 MA 238.
 Brasserie
 BMA 107.
 MOD 107.
 Briqueterie
 MOD 318.
 Bronze
 HE 260.
 Céramique
 HE 3, 12, 62, 65, 83, 112,
 114, 126, 197, 256.
 BE 62, 65.
 Chai
 MOD 203.
 IND 203.
 Chaudière
 MOD 182.
 IND 182.

Ossuaire
 BMA 194.
 Pleine terre
 HE 2.
 BE 2, 194, 215, 238, 298.
 HMA 127, 194, 215, 238, 276,
 298, A5.
 MA 194, 228, 272, 276.
 BMA 194, 228, 272.
 MOD 56, 63, 91, 194, 228, 272,
 319.
 Réduction
 BE 298.
 HMA 298.
 Sarcophage
 BE 194.
 HMA 120, 194, 253, 273.
 MA 253.
 Sépulture
 HMA 86.
 MA 86, 136, 149.
 BMA 86, 136, 149.
 MOD 63, 86, 136, 197, 307.

Cuir
 MA 242.
 Cuivre
 HE 160.
 Cuve
 BMA 78.
 MOD 78, 182.
 IND 182.
 Dépotoir
 HE 2, 3, 65, 112, 160, 213.
 BE 2, 65.
 Dépotoir d'amphores
 HE 83.
 Distillerie
 MOD 203.
 IND 203.
 Fer
 AV-50 58, 241.
 HE 15, 61, 71, 127, 266.
 BE 52, 127.
 HMA 52.
 Forge
 HE 61, 127, 213, 252.
 BE 127, 252.
 HMA 213.
 MA 94.
 BMA 293.
 Four
 HE 113, 114, 116, 266.
 BE 113.
 MA 116.
 BMA 130.
 MOD 167, 182, 318.
 IND 182.
 Four à briques
 MOD 319.
 Four à chaux
 HE 126.

Sépulture animale
 HE 260.
 BE 260.
 Sépulture collective
 MOD 319.
 Sépulture d'enfant
 MOD 294.
 Sépulture d'urgence
 MOD 319.
 Sépulture ecclésiastique
 HMA 202, 253.
 MA 202, 253.
 BMA 202.
 MOD 68.
 Sépulture isolée
 HMA 22, 222.
 MA 22, 237.
 Sépulture périnatale
 HE 2.
 BE 2.
 Sépulture protestante
 MOD 197.
 Stèle
 HE 2.
 BE 2.
 BMA 68.

Four à sel
 AV-50 120.
 HE 120.
 Four de bronzier
 MA 253.
 BMA 253.
 Four de potier
 HE 12, 65, 83, 112, 120, 126,
 197.
 BE 65.
 Four de réduction
 AV-50 58.
 Four de tuilier
 MOD 63.
 Foyer
 HE 116.
 Menuiserie
 IND 35.
 Métal
 AV-50 183.
 HE 62, 179, 183, 266.
 BE 62, 179.
 Métallurgie
 AV-50 241.
 HE 15, 61, 127, 252.
 BE 52, 127, 252.
 HMA 52.
 Moule à cloche
 MOD 236, 253.
 IND 236.
 Moulin
 MA 177, 301.
 BMA 177, 301.
 MOD 120, 177, 301.
 IND 177.
 Os
 AV-50 58.
 MA 238.
 MOD 295.

Patenôtrier
 MOD 272.
 Pelleterie
 HE 2.
 BE 2.
 Scorie
 AV-50 183.
 HE 61, 160, 183, 266.
 BE 52.
 HMA 52.

26 - Agriculture, élevage

Champ
 AV-50 120, 241.
 HE 120.
 BE 120.
 HMA 59.
 MA 59, 144, 147.
 BMA 59, 144, 147.
 MOD 59, 144, 147, 268.
 Culture
 HE 2, 4, 114.
 BE 2, 4, 114, 251.
 HMA 114, 197, 226, 251.
 MA 114, 197, 226, 251.
 BMA 108, 114, 226.
 MOD 2, 108, 114.
 Domaine agricole
 BMA 162.
 MOD 162.
 Drainage
 HE 2.
 BE 2.
 MOD 2.
 Enclos
 AV-50 112, 120, 122, 144, 147,
 241.
 HE 112, 120, 121, 122, 147,
 159.
 BE 120.
 HMA 122.
 MA 122.
 BMA 121, 122.
 Espace agricole
 HE 2, 256.
 BE 2, 215.
 MOD 2.
 Ferme
 AV-50 112.
 HE 112.
 Fossé
 AV-50 112, 144, 147.
 HE 112, 147.
 Fosse
 BMA 79.
 MOD 79.
 IND 79.
 Fosse à fumier
 MOD 96.

27 - Industrie

Atelier
 IND 22.
 Céramique
 MOD 151.
 IND 151.

BMA 293.
 Structure de combustion
 MOD 48.
 IND 48.
 Tableterie
 HE 2.
 BE 2.
 Tannerie
 MA 177.
 BMA 78, 177.

IND 96.
 Fossé parcellaire
 HE 121, 244.
 BE 244.
 BMA 121, 244.
 MOD 245.
 IND 245.
 Four à grains
 AV-50 241.
 Friche
 HE 114.
 BE 114.
 HMA 114.
 MA 114.
 BMA 114.
 MOD 114.
 Grange
 MA 94.
 BMA 88.
 MOD 88.
 Grenier
 AV-50 241.
 Hangar
 BMA 88.
 MOD 88.
 Jardin
 HE 159.
 HMA 215.
 MA 181, 192, 215, 323.
 BMA 79, 108, 181, 192, 215,
 323.
 MOD 38, 79, 108, 113, 215,
 283.
 IND 79, 113, 215.
 Maison vigneronne
 BMA 162.
 MOD 162.
 Maraîchage
 MOD 123.
 IND 123.
 Parcellaire
 AV-50 120, 122, 126.
 HE 120, 121, 122, 126.
 BE 120.
 HMA 122.
 MA 122.
 BMA 121, 122.

Cordonnerie
 MOD 23.
 Cour
 IND 303.
 Cuir
 MOD 23, 313.

MOD 78, 177.
 Teinturerie
 BMA 78.
 MOD 78.
 Textile
 HE 62, 251.
 BE 62.
 Tour de potier
 HE 114.

MOD 240, 243.
 IND 240, 243.
 Pêcherie
 BMA 217.
 Plantation
 AV-50 197.
 HE 197.
 BMA 198.
 MOD 196, 198.
 IND 196.
 Porcherie
 IND 96.
 Potager
 HE A1.
 Poulailier
 IND 96.
 Pré
 HMA 88.
 MA 88.
 BMA 88.
 MOD 88.
 IND 88.
 Silo
 HMA 196.
 MA 196, 285.
 Stockage
 BE 179.
 Torréfaction de céréales
 BE 179.
 Verger
 MA 323.
 BMA 323.
 MOD 38, 96.
 IND 96, 318.
 Vigne
 MOD 268.
 Zone agricole
 BE 112.
 HMA 112.
 MA 112.
 BMA 112.
 MOD 112.
 Zone d'ensilage
 HMA 196.
 MA 196.

IND 313.
 Dépotoir de faïencier
 MOD 195.
 Faïencerie
 MOD 151, 195.
 IND 151, 300.

Four de faïencier
 IND 300.
 Habitation-sucrerie
 MOD 295.
 IND 295.
 Imprimerie
 IND 22.

28 - Extraction

Argile
 AV-50 241.
 HE 114.
 BE 52.
 HMA 52.
 Calcaire
 BMA 96.
 MOD 96.
 Carrière
 AV-50 119.
 HE 132, 144, 147, 150, 252,
 256, 260.
 BE 150, 256.
 HMA 22.
 MA 132.
 BMA 132.
 MOD 112, 251.
 Craie
 HE 252.
 Extraction
 AV-50 241.
 HE 64, 278.

Manufacture
 MOD 313.
 IND 313.
 Porcelaine
 MOD 151.
 IND 151.

BE 52, 64.
 HMA 52.
 MOD 123, 180, 265, 318.
 Fosse
 HE 38, 59, 114, 126, 223.
 BE 38, 52, 126.
 HMA 52.
 BMA 96, 251.
 MOD 96, 180, 251.
 Front de taille
 HE 260.
 Galerie
 BMA 96.
 MOD 96.
 Granulat
 MOD 112.
 Grave
 HE 114.
 Limon
 HE 59, 144, 147, 278.
 Lœss
 MOD 318.

Textile
 MOD 21, 313.
 IND 21, 313.
 Usine
 MOD 21.
 IND 21, 251.

Pierre
 HE 260.
 Puits
 MA 306.
 BMA 251, 306.
 MOD 96, 251.
 Puits d'aération
 BMA 96.
 MOD 96.
 Récupération de matériau
 HMA 185.
 MA 185.
 BMA 79.
 Sable
 AV-50 241.
 HE 223, 278.
 MOD 123, 180.
 Silex
 MOD 265.

INDEX DES VILLES CITÉES

Les n° en corps gras renvoient aux notices individuelles de sites - exemple : 7
Les n° entre parenthèses indiquent le département - exemple : (22)

- AIME (73), **1**.
AIX-EN-PROVENCE (13), **2, 3, 4, 5**.
AIX-LES-BAINS (73), **6, 7**.
ALÉRIA (2B), **8**.
ALISE-SAINTE-REINE (21), **9, 10**.
ALLONNES (72), **11**.
AMBOISE (37), **12, 13, 14, 15**.
AMIENS (80), **16, 17, 18, 19, 20, 21**.
ANGERS (49), **22, 23**.
ANGOULÊME (16), **24**.
ANSE (69), **25**.
ANTIGNY (86), **26**.
ARLES (13), **27, 28, 29, 30**.
ARRAS (62), **31, 32, 33**.
AUCH (32), **34**.
AUTUN (71), **35, 36**.
AUXERRE (89), **37, 38**.
AUXONNE (21), **39, 40**.
AVESNES-SUR-HELPE (59), **41**.
BALARUC-LES-BAINS (34), **42**.
BEAUMONT-SUR-OISE (95), **43**.
BEAUVAIS (60), **44**.
BERGERAC (24), **45**.
BESANÇON (25), **46, 47, 48**.
BLOIS (41), **49, 50**.
BORDEAUX (33), **51, 52**.
BOULOGNE-SUR-MER (62), **53, 54, 55, 56, 57**.
BOURGES (18), **58, 59, 60, 61**.
BRAM (11), **62**.
BRIVE-LA-GAILLARDE (19), **63**.
BRUJAY-LA-BUISSIÈRE (62), **64, 65**.
CAHORS (46), **66**.
CAMBRAI (59), **67, 68, 69**.
CARHAIX-PLOUGUER (29), **70, 71**.
CASTELNAUDARY (11), **72**.
CHALONS-EN-CHAMPAGNE (51), **73, 74**.
CHALON-SUR-SAÔNE (71), **75**.
CHARTRES (28), **76, 77, 78, 79, 80, 81, 82, 83**.
CHÂTEAUBLEAU (77), **A1, A2**.
CHÂTEAUNEUF-DU-RHÔNE (26), **84**.
CHÂTEAU-GONTIER (53), **85**.
CHÂTEAU-LANDON (77), **86**.
CHÂTEAU-THIERRY (02), **87**.
CHELLES (77), **88**.
CLAMECY (58), **89**.
CLERMONT-FERRAND (63), **90, 91, 92, 93**.
CLUNY (71), **94**.
COLMAR (68), **95**.
COMPIÈGNE (60), **96**.
CORSEUL (22), **97, 98**.
CRÉTEIL (94), **99, 100**.
CUSSET (03), **A3, A4**.
DAX (40), **101**.
DIEPPE (76), **102**.
DIJON (21), **103, 104, 105**.
DOUAI (59), **106, 107, 108**.
ELNE (66), **109, 110**.
ÉPINAL (88), **111**.
ÉVREUX (27), **112, 113, 114, 115, 116**.
GISORS (27), **117**.
GRENOBLE (38), **118**.
GUÉRANDÉ (44), **119, 120, 121, 122**.
HAGUENAU (67), **123**.
HERRLISHEIM (68), **124**.
HORBOURG-WIHR (68), **125**.
JOUARS-PONTCHARTRAIN (78), **126**.
JUBLAINS (53), **127**.
LA ROCHELLE (17), **128, 129, 130**.
LANGRES (52), **131**.
LAON (02), **132**.
LATTES (34), **133, 134**.
LAVAL (53), **135**.
LE COUDRAY (28), **136**.
LESCAR (64), **137, 138**.
LILLE (59), **139, 140, 141, 142, 143, 144, 145, 146, 147, 148, 149**.
LILLEBONNE (76), **150**.
LIMOGES (87), **151**.
LISIEUX (14), **152, 153**.
LOCMARIAQUER (56), **154**.
LOURDES (65), **155**.
LUSIGNAN (86), **156**.
LYON (69), **157, 158, 159, 160, 161, 162, 163**.
MÂCON (71), **164, 165**.
MARMANDE (47), **166**.
MARSEILLE (13), **167**.
MARTIGUES (13), **168**.
MELUN (77), **169, 170**.
METZ (57), **171, 172, 173, 174, 175, 176**.
MIRECOURT (88), **177**.
MONTBÉLIARD (25), **178**.
MONTFERRAND (11), **179**.
MONTLHÉRY (91), **180**.
MONTMORENCY (95), **181**.
MONTPELLIER (34), **182**.
MONT-BEUVRAY (71), **183**.
MOULINS (03), **184**.
NAINTRÉ (86), **185**.
NANCY (54), **186, 187, 188, 189, 190, 191**.
NARBONNE (11), **192, 193, 194**.
NEVERS (58), **195**.
NÎMES (30), **196, 197, 198, 199, 200**.
NIORT (79), **201**.
NOYON (60), **202, 203**.
OLORON-SAINTE-MARIE (64), **204**.
ORANGE (84), **205, 206, 207, 208, 209, 210, 211, 212**.
ORLÉANS (45), **213, 214, 215**.
PARIS (75), **216, 217, 218, 219, 220, 221, 222, 223, 224, 225, 226, 227**.
PARTHENAY (79), **228, 229, 230, 231, 232**.
PERPIGNAN (66), **233, 234**.
PITRES (27), **235**.
POITIERS (86), **236, 237, 238**.
PROVINS (77), **239**.
QUIMPER (29), **240, 241, 242, 243, 244, 245**.
RAMBOUILLET (78), **246**.
REDON (35), **247**.
REIMS (51), **248, 249, 250, 251, 252, 253, 254**.
REZÉ (44), **255, 256**.
RIBEAUVILLÉ (68), **257**.
ROANNE (42), **258**.
ROCHEFORT (17), **259**.
RODEZ (12), **260, 261, 262**.
ROUFFACH (68), **263**.
SAINTE-SAVINE (10), **268**.
SAINT-AVOLD (57), **269, 270**.
SAINT-BERTAND-DE-COMMINGES (31), **271**.
SAINT-LILAS (39), **272**.
SAINT-DENIS (93), **273**.
SAINT-LÉONARD-DE-NOBLAT (87), **274, 275, 276**.
SAINT-MAIXENT-L'ÉCOLE (79), **277**.
SAINT-MARCEL (36), **278, 279, 280, 281, 282**.
SAINT-MARCEL (71), **283**.
SAINT-MARTIN-LA-SAUVETÉ (42), **284**.
SAINT-MAXIMIN-LA-SAINTE-BAUME (83), **285**.
SAINT-MIHIEL (55), **286**.
SAINT-OMER (62), **287, 288, 289, 290, 291**.
SAINT-PAUL-TROIS-CHÂTEAUX (26), **292, 293**.
SAINT-PIERRE (972), **294, 295**.
SAINT-RÉMY-DE-PROVENCE (13), **296, 297**.
SAINT-ROMAIN-EN-GAL (69), **298**.
SAINT-YRIEIX-LA-PERCHE (87), **299**.
SALINS-LES-BAINS (39), **300**.
SARREBOURG (57), **301, 302**.
SENLIS (60), **303, 304, 305**.
SOUBISE (17), **306**.
SOULTZMATT (68), **307**.
STRASBOURG (67), **308, 309, 310, 311, 312, 313, 314**.
TARBES (65), **315**.
THONVILLE (57), **316, 317, 318**.
TOURCOING (59), **319**.
TOURS (37), **320, 321, 322, 323, 324**.
TROYES (10), **325**.
VAISON-LA-ROMAINE (84), **326, 327**.
VALENCIENNES (59), **328, 329**.
VANNES (56), **330**.
VIEUX (14), **A5**.
VILLETTELLE (34), **331**.

INDEX GEOGRAPHIQUE - par région

Les n° en corps gras renvoient aux notices individuelles de sites - exemple : 7

ALSACE

- 67 - Bas-Rhin**
HAGUENAU, 123
STRASBOURG, 308, 309, 310,
311, 312, 313, 314.
- 68 - Haut-Rhin**
COLMAR, 95.
HERRLISHEIM, 124.
HORBOURG-WIHR, 125.
RIBEAUVILLÉ, 257.
ROUFFACH (68), 263.
SOULTZMATT (68), 307.

AQUITAINE

- 24 - Dordogne**
BERGERAC, 45.
- 33 - Gironde**
BORDEAUX, 51, 52.
- 40 - Landes**
DAX, 101.
- 47 - Lot-et-Garonne**
MARMANDE, 166.
- 64 - Pyrénées-Atlantiques**
LESCAR, 137, 138.
OLORON-SAINTE-MARIE, 204.

AUVERGNE

- 03 - Allier**
CUSSET, A3, A4.
MOULINS, 184.
- 63 - Puy-de-Dôme**
CLERMONT-FERRAND, 90, 91,
92, 93.

BOURGOGNE

- 21 - Côte-d'Or**
ALISE-SAINTE-REINE, 9, 10.
AUXONNE, 39, 40.
DIJON, 103, 104, 105.
- 58 - Nièvre**
CLAMECY, 89.
NEVERS, 195.
- 71 - Saône-et-Loire**
AUTUN, 35, 36.
CHALON-SUR-SAÔNE, 75.
CLUNY, 94.
MÂCON, 164, 165.
MONT-BEUVRAY, 183.
SAINT-MARCEL, 283.
- 89 - Yonne**
AUXERRE, 37, 38.

BRETAGNE

- 22 - Côte d'Armor**
CORSEUL, 97, 98.
- 29 - Finistère**
CARHAIX-PLOUGUER, 70, 71.
QUIMPER, 240, 241, 242, 243,
244, 245.
- 35 - Ille-et-Vilaine**
REDON, 247.

- 56 - Morbihan**
LOCMARIAQUER, 154.
VANNES, 330.

CENTRE

- 18 - Cher**
BOURGES, 58, 59, 60, 61.
- 28 - Eure-et-Loir**
CHARTRES, 76, 77, 78, 79, 80, 81,
82, 83.
LE COUDRAY, 136.
- 36 - Indre**
SAINT-MARCEL, 278, 279, 280,
281, 282.
- 37 - Indre-et-Loire**
AMBOISE, 12, 13, 14, 15.
TOURS, 320, 321, 322, 323, 324.
- 41 - Loir-et-Cher**
BLOIS, 49, 50.
- 45 - Loiret**
ORLÉANS, 213, 214, 215.

CHAMPAGNE-ARDENNE

- 10 - Aube**
SAINTE-SAVINE, 268.
TROYES, 325.
- 51 - Marne**
CHÂLONS-EN-CHAMPAGNE, 73,
74.
REIMS, 248, 249, 250, 251, 252,
253, 254.
- 52 - Haute-Marne**
LANGRES, 131.

CORSE

- 2B - Haute-Corse**
ALÉRIA, 8.

FRANCHE-COMTÉ

- 25 - Doubs**
BESANÇON, 46, 47, 48.
MONTBÉLIARD, 178.
- 39 - Jura**
SAINT-CLAUDE, 272.
SALINS-LES-BAINS, 300.

ILE-DE-FRANCE

- 75 - Paris**
PARIS, 216, 217, 218, 219, 220,
221, 222, 223, 224, 225, 226,
227.
- 77 - Seine-et-Marne**
CHÂTEAUBLEAU, A1, A2.
CHÂTEAU-LONDON, 86.
CHELLES, 88.
MELUN, 169, 170.
PROVINS, 239.
- 78 - Yvelines**
JOUARS-PONTCHARTRAIN, 126.
RAMBOUILLET, 246.

- 91 - Essonne**
MONTLHÉRY, 180.

- 93 - Seine-Saint-Denis**
SAINT-DENIS, 273.

- 94 - Val-de-Marne**
CRÉTEIL, 99, 100.

- 95 - Val-d'Oise**
BEAUMONT-SUR-OISE, 43.
MONTMORENCY, 181.

LANGUEDOC-ROUSSILLON

- 11 - Aude**
BRAM, 62.
CASTELNAUDARY, 72.
MONTFERRAND, 179.
NARBONNE, 192, 193, 194.
- 30 - Gard**
NIMES, 196, 197, 198, 199, 200.

- 34 - Hérault**
BALARUC-LES-BAINS, 42.
LATTES, 133, 134.
MONTPELLIER, 182.
VILLETELLE, 331.

- 66 - Pyrénées-Orientales**
ELNE, 109, 110.
PERPIGNAN, 233, 234.

LIMOUSIN

- 19 - Corrèze**
BRIVE-LA-GAILLARDE, 63.
- 87 - Haute-Vienne**
LIMOGES, 151.
SAINT-LÉONARD-DE-NOBLAT,
274, 275, 276.
SAINT-YRIEIX-LA-PERCHE, 299.

LORRAINE

- 54 - Meurthe-et-Moselle**
NANCY, 186, 187, 188, 189, 190,
191.
- 55 - Meuse**
SAINT-MIHIEL, 286.
- 57 - Moselle**
METZ, 171, 172, 173, 174, 175,
176.
SAINT-AVOLD, 269, 270.
SARREBOURG, 301, 302.
THONVILLE, 316, 317, 318.
- 88 - Vosges**
EPINAL, 111.
MIRECOURT, 177.

MARTINIQUE

- SAINT-PIERRE (972), 294, 295.

MIDI-PYRENEES

- 12 - Aveyron**
RODEZ, 260, 261, 262.

31 - Haute-Garonne
SAINT-BERTAND-DE-COMMINGES, 271.

32 - Gers
AUCH, 34.

46 - Lot
CAHORS, 66.

65 - Hautes-Pyrénées
LOURDES, 155.
TARBES, 315.

NORD-PAS DE CALAIS

59 - Nord
AVESNES-SUR-HELPE, 41.
CAMBRAI, 67, 68, 69.
DOUAI, 106, 107, 108.
LILLE, 139, 140, 141, 142, 143,
144, 145, 146, 147, 148, 149.
TOURCOING, 319.
VALENCIENNES, 328, 329.

62 - Pas-de-Calais
ARRAS, 31, 32, 33.
BOULOGNE-SUR-MER, 53, 54,
55, 56, 57.
BRUAY-LA-BUISSIÈRE, 64, 65.
SAINT-OMER, 287, 288, 289, 290,
291.

BASSE-NORMANDIE

14 - Calvados
LISIEUX, 152, 153.
VIEUX, A5.

HAUTE-NORMANDIE

27 - Eure
EVREUX, 112, 113, 114, 115, 116.
GISORS, 117.
PITRES, 235.

76 - Seine-Maritime
DIEPPE, 102.
LILLEBONNE, 150.

PAYS DE LA LOIRE

44 - Loire-Atlantique
GUÉRANDE, 119, 120, 121, 122.
REZÉ, 255, 256.

49 - Maine-et-Loire
ANGERS, 22, 23.

53 - Mayenne
CHATEAU-GONTIER, 85.
JUBLAINS, 127.
LAVAL, 135.

72 - Sarthe
ALLONNES, 11.

PICARDIE

02 - Aisne
CHÂTEAU-THIERRY, 87.
LAON, 132.

60 - Oise
BEAUVAIS, 44.
COMPIÈGNE, 96.
NOYON, 202, 203.
SENLIS, 303, 304, 305.

80 - Somme
AMIENS, 16, 17, 18, 19, 20, 21.

POITOU-CHARENTES

16 - Charente
ANGOULÊME, 24.

17 - Charente-Maritime
LA ROCHELLE, 128, 129, 130.
ROCHEFORT, 259.
SAINTES, 264, 265, 266.
SOUBISE, 306.

79 - Deux-Sèvres
NIORT, 201.
PARTHENAY, 228, 229, 230, 231,
232.
SAINT-MAIXENT-L'ÉCOLE, 277.

86 - Vienne
ANTIGNY, 26.
LUSIGNAN, 156.
NAINTRÉ, 185.
POITIERS, 236, 237, 238.

PROVENCE-ALPES-COTE D'AZUR

13 - Bouches-du-Rhône
AIX-EN-PROVENCE, 2, 3, 4, 5.
ARLES, 27, 28, 29, 30.

MARSEILLE, 167.
MARTIGUES, 168.
SAINT-RÉMY-DE-PROVENCE,
296, 297.

83 - Var
SAINT-MAXIMIN-LA-SAINTE-BAUME, 285.

84 - Vaucluse
ORANGE, 205, 206, 207, 208, 209,
210, 211, 212.
VAISON-LA-ROMAINE, 326, 327.

RHONE-ALPES

26 - Drôme
CHÂTEAUNEUF-DU-RHONE, 84.
SAINT-PAUL-TROIS-CHÂTEAUX,
292, 293.

38 - Isère
GRENOBLE, 118.

42 - Loire
ROANNE, 258.
SAINT-MARTIN-LA-SAUVETÉ,
284.

69 - Rhône
ANSE, 25.
LYON, 157, 158, 159, 160, 161,
162, 163.
SAINTE-COLOMBE-LES-VIENNE,
267.
SAINT-ROMAIN-EN-GAL, 298.

73 - Savoie
AIME, 1.
AIX-LES-BAINS, 6, 7.