

MINISTERE DE LA CULTURE - DIRECTION DU PATRIMOINE
SOUS-DIRECTION DE L'ARCHEOLOGIE

Bureau APM : C.N.A.U.

Logis des Gouverneurs, 25 avenue André-Malraux, 37000 TOURS
tél. : 02 47 66 72 37 - fax : 02 47 20 28 66

ANNUAIRE
DES OPERATIONS DE TERRAIN
EN MILIEU URBAIN

1995

MINISTERE DE LA CULTURE - DIRECTION DU PATRIMOINE
SOUS-DIRECTION DE L'ARCHEOLOGIE

Bureau APM : C.N.A.U.

Logis des Gouverneurs, 25 avenue André-Malraux, 37000 TOURS
tél. : 02 47 66 72 37 - fax : 02 47 20 28 66

ANNUAIRE

DES OPERATIONS DE TERRAIN

EN MILIEU URBAIN

1995

Informations réunies et présentées par Marie-Christine CERRUTI-DÉROFF

Réalisation des cartes : Fayçal Ben Nejma et Corinne Guilloteau

TOURS 1996

SOMMAIRE

Avant-propos.....	p.	5
Projets collectifs de recherche	p.	7
Notices.....	p.	17
Bibliographie.....	p.	91
Annexes graphiques	p.	95
Index chronologique et thématique	p.	105
Index des termes utilisés dans les notices.....	p.	125
Index des villes citées.....	p.	145
Index géographique.....	p.	147
Index des noms de responsables.....	p.	149

AVANT-PROPOS

Cette année encore, on remarque l'attachement des archéologues, toutes institutions confondues, pour cet outil. En effet, malgré les multiples autres chroniques, le taux moyen de réponse reste, avec 73%, honorable et le nombre de notices et de villes quasi identique à celui de 1994.

La réalisation de cet *Annuaire* 1995 s'est fait, comme les années précédentes, sur la base des listes de sites fournies par les Services Régionaux de l'Archéologie, ce qui concerne au total 687 sites : fouilles et sauvetages programmés, sauvetages urgents, sondages, évaluation, prospections, suivi de travaux et opérations liées à des travaux Monuments historiques. Sur les 501 réponses retournées par les responsables d'opération, 396 questionnaires ont été pris en compte et font l'objet de 394 notices - certains questionnaires portant sur un même site ayant été réunis-. 98 questionnaires n'ont pu être intégrés : 16 opérations ne concernant pas le milieu urbain, 11 ayant été ajournées, 69 ayant apporté des résultats négatifs et 2 questionnaires étant arrivés hors délais. Afin de compléter l'information sur la recherche urbaine en France, s'ajoutent, hors notice, 7 projets collectifs, contre 3 en 1994. On soulignera l'arrivée de la Guadeloupe avec une opération portant sur la ville de Basse-Terre.

Comme les années précédentes, il a semblé utile de ne pas sérier sur des critères trop rigides l'inscription des sites dans l'*Annuaire* et de tenir compte de milieux divers qu'ils aient été urbanisés anciennement, récemment ou seulement temporairement. Ainsi les 394 notices de 1995 concernent-elles 200 "villes", dont 53 nouvelles villes.

Depuis 1988, ce sont ainsi 391 "villes" qui ont fait l'objet d'une notice dans l'*Annuaire*, sachant que ce nombre est inférieur à celui des villes touchées par la gestion archéologique. Ce chiffre est malgré tout très représentatif et marque bien d'une année sur l'autre les tendances générales de la recherche archéologique en milieu urbain, avec ses interrogations et ses incertitudes. Ainsi, pour donner un aperçu, mis à part quelques exceptions, on constate une couverture plutôt régulière dans le suivi archéologique des "grandes et moyennes villes" (chefs-lieux de départements et sous-préfectures ; villes moyennes, secondaires dans le réseau actuel, ayant achevé la revalorisation de leur centre historique ou bien dotées d'un P.O.S. ; sites majeurs dont le patrimoine historique est reconnu souvent depuis fort longtemps) où la pression foncière et touristique est forte. On peut donc dire que les 250 villes historiques principales de la métropole -mais le phénomène commence fort heureusement à toucher les départements d'Outre-Mer- font l'objet d'une gestion archéologique régulière, institutionnalisée à travers les services régionaux et territoriaux, même si la couverture structurelle est loin d'être satisfaisante au regard des besoins. Depuis 1991/1992, on remarque l'apparition, timide d'abord, explosive cette année, d'opérations touchant la nébuleuse d'agglomérations à l'identité, au statut, à la fonction mal définis, mais qui contribue depuis longtemps à la structuration du terroir ou au maillage du territoire français. Ce phénomène révèle un investissement plus important que par le passé des S.R.A., pour ce type d'agglomération.

PROJETS COLLECTIFS DE RECHERCHE

ANGERS : de l'Antiquité à l'époque moderne

Programme H1, coordinateur : François Comte, archéologue municipal

Angers est une des villes importantes de l'ouest de la France depuis l'Antiquité, d'où une histoire riche et complexe. Or depuis 1982, date de la création du Service municipal d'archéologie et début d'une succession de fouilles urbaines de grande ampleur, le temps a manqué pour exploiter la documentation, les archives de fouilles et inventorier le mobilier. Il a été décidé d'approfondir une première synthèse (Comte (F.), Siraudeau (J.).- *Document d'évaluation du patrimoine archéologique urbain : Angers, Tours, 1990*) qui jette les bases d'une réflexion globale sur la ville.

Un premier bilan peut être effectué à partir de quatre années (1992-1995) de fonctionnement de ce Projet collectif de recherche qui regroupe l'ensemble des intervenants sur la ville (Services régional, départemental et municipal d'archéologie, contractuels A.F.A.N., bénévoles). L'un des objectifs principaux est de coordonner les travaux de ces différentes équipes afin d'inscrire les publications à venir dans une problématique d'ensemble de l'histoire de la ville. La première étape a été la réalisation d'un fonds de plans commun à tous les membres de ce projet, qui devra servir, d'une part, à situer de façon précise toutes les découvertes archéologiques, en particulier les plus anciennes, d'autre part, à restituer le parcellaire médiéval et d'Ancien Régime. Pour ce faire, le parcellaire du cadastre de 1840 a été reporté sur le cadastre de 1970. Cet important travail d'interprétation cartographique n'a rien à voir avec une simple superposition. Il a été effectué au 1/2000e par Isabelle Frager. Il a également été procédé au report du cadastre de 1810 (extra-muros) sur ce plan général. Celui-ci peut être réduit au 1/5000e pour tous les travaux concernant l'emprise total de l'espace urbain ancien.

Une base de données informatique a été établie :

- Un fichier bibliographique, instrument de travail indispensable mis au point avec Daniel Prigent, vise à recenser toutes les publications archéologiques sur Angers et comporte un commentaire critique rédigé par les membres du groupe, en fonction de leur spécialité. Les fiches sur la pré et la protohistoire d'Angers ainsi que sur l'essentiel de la géologie ont été réalisées par le Dr Michel Gruet. La totalité des publications de la Société française d'archéologie (Bulletin monumental et Congrès archéologique de France depuis 1934) a également été dépouillée par Jacques Mallet.

- Un fichier "Site" analyse l'ensemble des sites archéologiques. Il comporte trois grandes rubriques : localisation, réglementation d'urbanisme et nature du site, ainsi qu'un résumé, véritable notice de site. Ont été traitées les petites et moyennes opérations de ces dernières années et quelques découvertes plus anciennes ayant donné lieu à un numéro de site (49 0007 001 à 061). Ce travail a été bien entamé par Stéphane Deschamps.

- Un fichier mobilier détaillé n'a été réalisé pour l'instant que dans le cadre d'études thématiques ayant toutes deux pour thème la céramique antique. Jean Siraudeau a procédé à l'inventaire et à l'identification de toutes les amphores d'Angers.

Maxime Martreau a étudié les céramiques augusto-tibériennes du site de Saint-Martin/Gaumont. Cependant Jean Siraudeau et Paul Lensie ont nettoyé, trié et conditionné une dizaine de sites représentant 666 caisses et environ 3000 fiches, auxquelles s'ajoutent 182 caisses d'amphores. Dans le cadre du classement du mobilier, les monnaies ont été identifiées par Guy Collin. Seuls deux sites (Z.A.C. République et église Toussaint) ont bénéficié d'une saisie informatique grâce à l'aide de Jean-Yves Hunot.

Deux études thématiques ont mobilisé les membres du projet collectif de recherche. Dans le cadre d'une exposition pour le 30e anniversaire du jumelage intitulé "Angers-Haarlem-Osnabrück : archéologie de la ville", une plaquette présentant les espaces funéraires à Angers des origines à nos jours a été publiée. Ce thème d'archéologie funéraire a été repris et approfondi en 1995 pour la période médiévale dans l'ouvrage accompagnant également une exposition (La mort : voyage au pays des vivants. Pratiques funéraires en Anjou, Angers, 1996).

On a pu aborder un plan de la voirie antique d'Angers sur de nouvelles bases. Des recherches sur les sources archéologiques, tant anciennes que récentes, ont permis de rejeter l'existence de tronçons de voies admis jusqu'à présent, d'en admettre d'autres, de situer précisément des découvertes des XVIIIe et XIXe siècles et de proposer de nouveaux tracés. A partir de trente éléments de voirie gallo-romaine repérés, de nouvelles hypothèses ont été émises tant pour les limites de la ville que pour le franchissement de la Maine et surtout l'orientation parcellaire (J. Brodeur), en particulier avec la découverte de la voie du site Saint-Martin/Gaumont. Un système de représentation graphique permet de dissocier rapidement les parties attestées par la fouille de celles plus hypothétiques. Ce nouveau plan ne remet pas en cause le schéma général de la trame urbaine, mais précise ou modifie près de la moitié des découvertes cartographiées jusqu'à présent dans la *Carte archéologique de la Gaule : le Maine-et-Loire 49* (M. Provost, 1988) et en partie reprise dans le *Document d'évaluation du patrimoine archéologique urbain : Angers*.

D'autres thèmes conduisant à des documents cartographiques utilisables par tous les chercheurs travaillant sur Angers, devraient voir le jour : tracé des enceintes à partir du fond de plan parcellaire, notamment à partir du report du cadastre de 1810 ; recherches sur l'organisation parcellaire, en particulier sur la Cité, site qui fait l'objet de travaux de terrain au niveau du château, mais également sur la topographie historique du quartier canonial de la cathédrale.

Carcassonne et son territoire des origines à l'époque moderne : un bilan archéologique

Projet collectif de recherche, coordinateur Frédérik Letterlé

A l'issue de trois années de travail, on peut tirer un premier bilan des acquis de ce travail collectif.

Nos connaissances des périodes pré et protohistorique n'ont pas évolué de façon significative : seules quelques données nouvelles ont permis de préciser encore notre connaissance de l'occupation du territoire, pour ces époques.

Par contre, pour l'Antiquité romaine, les acquis sont plus notables. L'étude architecturale de l'enceinte, effectuée aussi bien à partir de l'étude des fonds anciens que des relevés photogramétriques par le C.R.A. de Valbonne, a concerné près de 40% de son périmètre conservé. Des observations intéressantes ont pu être réalisées sur les modes de construction ainsi que sur les caractéristiques du chemin de ronde et du parapet, par exemple. Mais le plus marquant est sans doute une meilleure approche de la datation de cette fortification, jusqu'à présent très fluctuante en fonction de l'auteur consulté... La réalisation de sondages dans la cour du château comtal a en effet mis en évidence une couche datable, par le matériel qu'elle contenait, des environs de 375, recoupée par la tranchée de fondation du rempart. L'édification du rempart remonte donc au plus tôt au dernier quart du IV^e siècle de notre ère. Cette information devrait être précisée par des datations archéomagnétiques. Celles-ci sont réalisées à partir d'échantillons prélevés à deux autres points de l'enceinte, de façon à tenir compte de la durée du chantier qui a permis la construction de 1300 mètres de courtine. Ces mêmes sondages ont également apporté des précisions sur l'urbanisme antique de la Cité ce qui amène à formuler l'hypothèse d'un vieillissement de la date de fondation de la *colonia Julia Carcaso*.

De plus, le récolement des observations de terrain ponctuelles réalisées ces dernières décennies, croisées avec l'analyse des cadastres et des photos aériennes, permettent d'affiner la connaissance de l'emprise de l'agglomération antique hors Cité et de préciser le tracé de la *via Domitia*, très hypothétique au niveau de la ville actuelle.

Pour le Moyen Age, les avancées les plus notables sont celles portant, d'une part, sur la reconnaissance des sites et des anciennes paroisses inclus dans le territoire actuel de la commune de Carcassonne (soit, pour mémoire, huit églises et cimetières attenants, quatre villages castraux, six habitats intercalaires et cinq moulins), d'autre part, sur une délimitation plus précise des anciens faubourgs Saint-Michel et Saint-Vincent, dont la destruction est à l'origine de la fondation de la ville basse au XIII^e siècle. Le tracé initial de celle-ci, antérieur à l'incendie de la ville par le Prince Noir, ainsi que son évolution jusqu'à l'époque moderne ont également fait l'objet de recherches.

(Equipe scientifique : D. Baudreu, S. Caucanas, M.-G. Colin, M.-C. Ferriol, J.-P. Fourdrin, M.-E. Gardel, J. Guilaine, F. Letterlé, M. Passelac, F. Pellissier, G. Rancoule, J. Vaquer).

Projet collectif de recherches sur *Argentomagus*

Coordinateur Dominique Tardy

Le projet collectif de recherches sur *Argentomagus* regroupe une vingtaine de chercheurs (archéologues, géologues, architectes, conservateur de musée etc.) de tous horizons (S.R.A., universités, C.N.R.S. etc.) et constitue, depuis sa création, le cadre d'une réflexion féconde sur la ville antique.

Plusieurs projets ont été élaborés collectivement et coordonnés tour à tour par Françoise Dumasy et Dominique Tardy :

- l'édition d'un guide archéologique consacré au site d'*Argentomagus*, dans la collection des Guides archéologiques de la France, à laquelle toute l'équipe du projet a collaboré,
- la réalisation d'un ensemble de relevés topographiques destinés à assurer le calage de tous les vestiges antiques connus dans un système normalisé, susceptible d'être complété au fur et à mesure du développement des fouilles sur le site. On doit la maîtrise d'oeuvre de ce projet à J.-L. Paillet, architecte à l'I.R.A.A. du C.N.R.S., qui a fourni en décembre 1994, un premier ensemble de documents, dont un plan général du site au 1/1000e et un plan de l'ensemble culturel des Mersans au 1/50e. La réalisation de ce corpus topographique marque une nouvelle étape dans la réflexion que nous pourrions mener, collectivement, sur la topographie de la ville antique et sur les modalités de son développement.

Ces premiers objectifs atteints, il nous est apparu indispensable, à l'issue de la quatrième année d'existence du projet collectif, de renouveler le contenu et les buts de cette instance de travail. Nous avons donc décidé de proposer au C.S.R.A. une coordination centrée autour d'un projet thématique, relevant naturellement de la problématique urbaine. Pour les années 1994, 1995 et 1996, notre équipe a retenu le thème de l'approvisionnement en pierre de l'agglomération antique.

Il se trouve que la recherche sur l'origine et la nature des matériaux de construction utilisés, nous avait conduits à ouvrir très tôt le dialogue avec les géologues et à mettre en oeuvre une démarche analytique qui s'est précisée au fur et à mesure du développement des opérations de terrain et qui a été définie précisément dans le cadre du projet collectif.

La première étape avait consisté en une série de prélèvements effectués sur les dalles du bassin de la fontaine monumentale, les maçonneries du sanctuaire et celles du théâtre du Virou. Ces prélèvements examinés par J. Lorenz, géologue, maître de conférences à l'université de Paris VI, avaient mis en évidence la présence de deux grands groupes de calcaires :

- un ensemble de plusieurs types de calcaires essentiellement oolithiques, d'origine locale,
- un calcaire très riche en bryozoaires dont l'origine "importée" ne faisait pas de doute puisque ce type de calcaire ne se trouve que dans la région d'Ambrault, à une quarantaine de kilomètres à l'est d'*Argentomagus*, où ont existé d'importantes carrières aujourd'hui en voie de comblement.

Les questions induites par ces résultats (pourquoi importer un matériau dont on possède par ailleurs de nombreuses variétés locales ?

Peut-on associer ce choix à une modalité de mise en oeuvre ou à une phase chronologique particulière ?) nous ont donc conduits à systématiser la recherche et à définir pour cela deux grands axes de travail :

- le premier s'est appliqué à l'ensemble des éléments sculptés présents sur le site : rond-bosse, bas-reliefs, blocs architectoniques,
- le second a pris en compte toutes les maçonneries en petit appareil.

Ainsi pour la première fois, les matériaux présents sur un site (essentiellement des calcaires) ont fait l'objet d'une analyse systématique associant à la connaissance de la nature de la pierre, les modalités de sa mise en oeuvre et la détermination de sa provenance.

Deux objectifs ont été poursuivis en 1995, d'une part, la prospection des lieux d'extraction et le repérage des zones d'affleurement, d'autre part, la définition des principaux types de calcaires utilisés sur le site, dans le cadre d'une lithothèque de référence commune à l'ensemble du site. Ainsi, une première semaine de prospections a permis de mettre en lumière l'importance de l'approvisionnement en calcaires de la vallée de la Bouzanne et en calcaires dits de "Ruffec". Les calcaires d'origine lointaine, comme le calcaire d'Ambrault, étant utilisés uniquement pour les éléments architectoniques sculptés.

Ce travail a abouti à la définition d'un premier cadre de description de la lithothèque, regroupant sept types de calcaires et un type de grès.

Encore à l'état d'ébauche, ce cadre sera précisé et complété au fur et à mesure des résultats des analyses en cours.

Une nouvelle semaine de prospections, prévue pour le printemps 1996, devra permettre d'approfondir les recherches sur certains types de calcaires, de répertorier les traces d'exploitation anciennes et de procéder à l'échantillonnage systématique des coupes géologiques.

Deux projets de diffusion de la recherche ont été évoqués, d'une part l'organisation d'une table ronde ayant trait à l'approvisionnement en matériaux des villes de Gaule, d'autre part, l'édition d'un volume collectif regroupant les principales études menées dans le cadre de ce projet collectif.

L'année 1996 devant marquer l'aboutissement des travaux consacrés au thème de la pierre, nous avons mis à profit notre réunion annuelle pour réfléchir à l'avenir de cette structure de recherche et au choix d'un nouveau thème à privilégier pour les prochaines années.

La présence, au sein de l'équipe, de plusieurs céramologues et l'abondance du matériel céramique issu des fouilles anciennes et récentes, nous ont conduits à proposer le développement de ce thème dont la coordination scientifique sera assurée par Marie Tuffreau-Libre (C.N.R.S.).

L'année 1996 sera donc une année de transition qui verra, parallèlement à l'aboutissement des travaux du "groupe pierre", la définition et le développement du thème "la céramique d'*Argentomagus*" lors d'une première rencontre prévue en mars 1996 et organisée en collaboration avec le Service régional de l'archéologie.

Programme de prospection thématique : cités et monuments antiques de la Loire (42)

Responsable du programme Olivier Blin

Objectifs du programme :

Ce programme engagé depuis 1994, se propose de mener à plusieurs niveaux un travail thématique sur les monuments et les sites d'agglomérations antiques du département de la Loire.

A l'échelon régional, son objectif est, à terme, la constitution d'un corpus documentaire exhaustif sur chacun des sites reconnus (diagnostics systématiques, archéologiques et architecturaux, bibliographies, archives, cartographie). Il devrait permettre d'apporter, en plus d'une approche monographique, une contribution à la connaissance de l'occupation du territoire ségusiave dans l'Antiquité et des modalités de sa romanisation, en prenant en compte l'aspect patrimonial et la diffusion à terme, des données.

Le travail s'est orienté en priorité sur les monuments présentant encore des vestiges accessibles et dont l'étude et la connaissance s'avèrent urgentes pour des raisons de situation ou d'état de conservation et donc, à terme, la préservation du patrimoine. Au travail d'analyse architecturale et d'archéologie du bâti, s'ajoute, le cas échéant, une reconnaissance archéologique systématique par sondage.

Ce premier inventaire de terrain permet aussi la reconnaissance ou l'identification de monuments ou de sites pour lesquels n'existent que quelques données trop imprécises ou mentions anciennes peu fiables.

Plus généralement, en abordant des sites de nature différente à l'échelle d'une *civitas*, ce programme devrait apporter les éléments nécessaires pour engager une réflexion tant sur l'organisation du territoire que sur les rôles, fonctions et relations joués par chacun de ces différents sites d'agglomération, dans leur contexte géographique et leur terroir.

L'état de conservation exceptionnel de certains vestiges permettra, en outre, d'engager un travail comparatif sur l'architecture monumentale et l'organisation spatiale de certains types de sites dans ce secteur.

Equipe scientifique :

Responsable du programme :

Olivier BLIN, architecte, archéologue, C.D.I. A.F.A.N. catégorie 5. Chargé de cours à l'université Jean-Monnet de Saint-Etienne.

Equipe de recherche et chercheurs associés :

Marie-Odile LAVENDHOMME, responsable du dépôt de fouilles départemental de la Loire (Roanne) et chercheur de la Carte archéologique régionale (S.R.A. Rhône-Alpes). Responsable du programme de recherche "L'occupation de la plaine du Forez (Protohistoire/Moyen Age)".

Christian LE BARRIER, spécialiste en archéologie des élévations. Chargé des analyses et des relevés d'architecture.

Philippe THIRION, ingénieur au Service régional de l'archéologie de Rhône-Alpes. Coordination des opérations archéologiques et architecturales sur le bourg de Moingt.

Paul VALETTE, enseignant, docteur en histoire. Coordination des opérations archéologiques et architecturales de Feurs.

Intervenant spécialisé :

François DUMOULIN, archéologue, titulaire d'une maîtrise d'archéologie, D.E.A. en cours. Intervenant spécialement pour les opérations de diagnostic archéologique sur Roanne. Chargé de la recherche documentaire.

Conseil scientifique :

Georges CHARPENTIER, chercheur, B.R.A. Lyon.

Vincent GUICHARD, docteur en archéologie, chercheur et enseignant à l'université de Clermont-Ferrand.

Yves PERRIN, maître de conférences, université Jean-Monnet de Saint-Etienne.

Liste des sites concernés par l'étude :

- Ailleux
- Chezieux
- Feurs (*Forum Segusiavorum*)
- Le Crêt-Chatelard
- Moingt (*Aquae Segetae*)
- Roanne (*Rodumna*)
- Sail-les-Bains
- Saint-Alban-les-Eaux
- Saint-Galmier
- Salt-en-Donzy

Note : il convient d'ajouter à cette liste trois sites particuliers non retenus pour cette première programmation :

- La Pacaudière (*Ariolica*)
- Rive-de-Gier (Combe-Plaine)
- Usson (*Iciamago*).

Projet de recherche collectif sur l'habitat groupé gallo-romain et les agglomérations secondaires en Languedoc-Roussillon

Programme H 12, coordinateur Jean-Luc Fiches

Au cours de l'année écoulée, le collectif s'est réuni à trois reprises, après avoir organisé un séminaire à Lattes, le 25 janvier 1995. La réflexion thématique a été approfondie, notamment grâce aux contributions de F. Favory sur les territoires et de C. Raynaud sur les agglomérations de l'Antiquité tardive.

Le potentiel des agglomérations secondaires du Languedoc-Roussillon avait été évalué par P.-Y. Genty, lors de la préparation du projet, à une centaine de cas plus ou moins connus, repérés à partir de la base DRACAR. Aujourd'hui, 25 notices ont été préparées et diffusées ; une dizaine d'autres sont attendues dans les deux premiers mois de 1996. Le collectif a décidé de préparer, sur cette base, une première publication qui présenterait le tiers environ des agglomérations de la région. Ce volume comportera trois parties : le noyau central sera constitué par les notices dont certains passages méritent encore d'être revus et l'illustration complétée et améliorée, il sera suivi d'un pré-inventaire sommaire des agglomérations qui seront traitées par la suite et précédé d'une série de textes élaborés collectivement et qui devront faire le point sur certains thèmes ; des groupes de travail ont été mis en place à cet effet :

- 1 - Sources et toponyme. Responsable : G. Barraol
- 2 - Romanisation et Haut-Empire. Responsable : J.-L. Fiches
- 3 - Antiquité tardive et origines du réseau médiéval. Responsable : C. Raynaud
- 4 - Architecture et organisation de l'habitat. Activités de production. Responsable : V. Mathieu
- 5 - Monuments publics, édifices éditaires et funéraires. Responsable : A. Roth-Congès
- 6 - Territoires. Responsable : F. Favory

Ces groupes de travail ont une double fonction :

- 1 - examiner le contenu des notices et inviter les auteurs à fournir des compléments ou des révisions nécessaires pour harmoniser et optimiser les informations de chaque notice,
- 2 - élaborer un texte qui présente de façon synthétique les informations dispersées dans les notices et qui tient compte des publications concernant les agglomérations de la région non encore étudiées.

Corseul, Jublains, Rezé : thèmes et méthodes pour l'étude de trois villes de l'Ouest. Elaboration d'outils communs

Projet collectif de recherche, coordinateur Hervé Kérébel

Cette troisième année nous aura permis de poursuivre nos travaux de rapprochement et d'harmonisation de nos méthodes de travail. Nos réflexions ont essentiellement porté sur les problèmes liés à la connaissance des vestiges des trois villes antiques et sur leur représentation sur les documents graphiques.

Une standardisation de ces documents est nécessaire afin de mieux assurer des comparaisons entre les trois sites. Les recherches portant sur la ville, plusieurs niveaux d'étude ont été retenus. Le premier niveau comprend une vision large de la ville englobant la structure urbaine et son espace périurbain proche. A l'échelle du 1/10 000e, ce plan s'inscrit dans un cadre de 34 centimètres (est-ouest) sur 24 centimètres (nord-sud) et couvre une superficie de plus de 800 hectares. Sont représentés sur ce plan, la topographie du site, les cours d'eau, la trame viaire urbaine, les routes extérieures à la ville et les principaux sites de l'espace périurbain.

Le plan de la zone urbaine est réalisé au 1/2500e. Le cadre de 34 centimètres sur 48 centimètres couvre une superficie quelque peu supérieure à 100 hectares. Ce plan comprend le réseau routier actuel et les vestiges antiques répartis en quatre niveaux de connaissance (fouillés, repérés par prospection, prolongés et supposés). Les traitements graphiques différents de ces quatre niveaux doivent permettre d'entrevoir rapidement l'état réel de la connaissance sur les vestiges de la ville antique.

Enfin, deux autres échelles sont retenues (1/500e et 1/1000e) pour la représentation de chantier de fouilles, d'îlots ou de partie de la ville.

Toutes ces réflexions ont pour objectif de faciliter les comparaisons entre ces sites. Cette mise au point des normes graphiques succède logiquement à l'élaboration d'un thesaurus et d'une fiche inventaire archéologique. Cette harmonisation devrait désormais nous permettre de réfléchir ensemble sur certains thèmes retenus dans ce projet de recherches tels, les sanctuaires urbains et périurbains, le parcellaire urbain, la voirie, les activités commerciales... A terme, ces travaux peuvent aboutir à des synthèses sur l'origine de la ville et du développement urbain, sur l'organisation et l'évolution du cadre urbain et sur le sujet qui au départ nous a réunis, l'Antiquité tardive.

Les édifices religieux urbains du Haut Moyen Age en Aquitaine
Projet collectif de recherches interrégionales, coordinatrice Brigitte Boissavit-Camus

Sites : Aire-sur-Adour, Sainte-Quitterie ; Bordeaux, Saint-Seurin ; Limoges, Saint-Martial ; Poitiers, baptistère Saint-Jean. Participent au groupe de travail : D. Barraud, J.-F. Baratin, B. Boissavit-Camus, C. Bonnet, J. Cabanot, M. Fabioux, J. Guyon, C. Sapin, J.-F. Reynaud, P. Vergain.

En Aquitaine, des travaux archéologiques furent entrepris sur les édifices religieux du Haut Moyen Age, dès le début du XIXe siècle. Bien qu'une cinquantaine d'édifices aient fait l'objet d'observations ou de recherches, l'architecture religieuse entre la fin de l'Antiquité et l'époque romane reste mal appréhendée et il est difficile d'établir des comparaisons avec d'autres ensembles mieux connus comme ceux de la Bourgogne, de la vallée du Rhône ou de la Provence. Si on ne peut parler d'unité pour notre vaste interrégion, tant du point de vue artistique qu'historique, certains édifices posent des problèmes d'interprétation, de documentation et de conservation semblables. Il est donc apparu qu'un projet collectif, rassemblant des études sur des cas minutieusement sélectionnés, pourrait, à terme, permettre de poser les bases d'une réflexion plus générale et de proposer des orientations pour les recherches ultérieures. Quatre édifices ont été retenus en raison de la qualité de leurs vestiges archéologiques et architecturaux : les basiliques suburbaines de Saint-Seurin de Bordeaux et de Saint-Martial de Limoges, l'abbatiale de Sainte-Quitterie d'Aire-sur-Adour et le baptistère Saint-Jean de Poitiers. Ces édifices présentent des vestiges encore accessibles qui peuvent être réexaminés, et trois d'entre eux conservent d'importantes parties en élévation. Dans leur état actuel, ils constituent une série d'autant plus précieuse que de tels édifices encore en élévation sont rares. Ils sont aussi susceptibles d'être restaurés à plus ou moins brève échéance.

L'objectif de ce projet collectif est triple : engager, par la reprise de l'étude de quatre édifices significatifs, une réflexion de fond sur l'architecture religieuse entre Antiquité et époque romane et sur son insertion dans le tissu urbain ; harmoniser les méthodes d'investigation (terrain, relevés, documentation) et engager une réflexion sur les moyens adéquats à mettre en oeuvre pour transmettre les acquis scientifiques aux acteurs de la restauration et de la mise en valeur de ces édifices.

Le fonctionnement choisi a pour objet de répondre à un souci d'efficacité. A de grands groupes, nous avons préféré la constitution de petites équipes intervenant à divers degrés. Chaque projet rassemble une équipe de terrain constituée autour d'un noyau (archéologue, dessinateur et chercheur associé extérieur à la région) et un groupe de travail local formé de personnalités diverses concourant à l'étude du monument dans son ensemble, toutes périodes comprises (architecture, décor, topographie, histoire, historiographie, documentation...).

Parallèlement, le groupe de travail du projet collectif participe à la démarche scientifique de chaque projet (discussion des problématiques et des résultats) et vise à harmoniser les méthodes d'investigation. La réunion tenue en juin à Limoges a ainsi mis en avant la nécessité de prendre en compte les conditions sanitaires de l'édifice, en particulier pour les enduits et les mortiers, et ce dès l'intervention archéologique, voire en préalable à celle-ci. De même, il est apparu comme indispensable d'engager, en préalable aussi, une réflexion globale sur l'édifice étudié afin de cerner la logique architecturale et environnementale de celui-ci. Cette démarche est la pierre d'angle du projet collectif, car, non seulement elle détermine et hiérarchise concrètement les actions à mener sur chaque édifice, mais elle agit constamment en toile de fond pour replacer chaque observation, chaque donnée, dans l'évolution générale de l'édifice.

En 1995, chaque équipe a posé les bases de cette réflexion générale, initiant le travail d'inventaire de la documentation et déterminant les moyens à mettre en oeuvre. Des visites ont donc été organisées sur les sites. Les travaux d'assainissement réalisés autour du chevet de Sainte-Quitterie d'Aire-sur-Adour ont permis d'enclencher l'intervention sur le terrain et ont confirmé la présence de sarcophages trapézoïdaux dans les environs de la crypte. Une première campagne de relevés s'est déroulée au baptistère Saint-Jean de Poitiers. Ce site avait bénéficié en 1989 d'une première analyse de l'édifice et de l'état de la documentation par un groupe informel, dont les membres se retrouvent désormais dans l'équipe de terrain ou dans le groupe de travail local. Cette première opération a permis, en autres choses, de compléter le relevé et l'enregistrement des vestiges sous la salle orientale, d'en préciser la chronologie relative (environ une dizaine de phases ont été déterminées entre le premier niveau d'occupation et la construction du mur séparant les deux salles) et de tenter une nouvelle interprétation. Enfin, le système d'alimentation et d'évacuation de la piscine polygonale a pu être précisé.

NOTICES

- 1 - ABBEVILLE (80)
2 - AIX-EN-PROVENCE (13)
3 - ALBI (81)
4 - ALERIA (2B)
5 - ALISE-SAINTE-REINE (21)
6 - ALLONNES (72)
7 - AMIENS (80)
8 - ANGERS (49)
9 - ANGOULEME (16)
10 - ARLES (13)
11 - ARPAJON (91)
12 - ARRAS (62)
13 - AURILLAC (15)
14 - AUTUN (71)
15 - AUXERRE (89)
16 - AUXONNE (21)
17 - AVESNES-LE-COMTE (62)
18 - AVIGNON (84)
19 - BALARUC-LES-BAINS (34)
20 - BASSE-TERRE (971)
21 - BAUME-LES-DAMES (25)
22 - BAVAY (59)
23 - BAYEUX (14)
24 - BAYONNE (64)
25 - BEAUMONT-SUR-OISE (95)
26 - BEAUNE (21)
27 - BEAUVAIS (60)
28 - BELVES (24)
29 - BESANÇON (25)
30 - BOULOGNE-SUR-MER (62)
31 - BOURG-EN-BRESSE (01)
32 - BOURG-SAINT-ANDEOL (07)
33 - BOURGES (18)
34 - BOURGOIN-JALLIEU (38)
35 - BRAM (11)
36 - BREST (29)
37 - BRIE-COMTE-ROBERT (77)
38 - CAEN (14)
39 - CAMBRAI (59)
40 - CARCASSONNE (11)
41 - CARHAIX-PLOUGUER (29)
42 - CAVAILLON (84)
43 - CHALON-SUR-SAONE (71)
44 - CHALONS-EN-CHAMPAGNE (51)
 CHALONS-SUR-MARNE voir
 CHALONS-EN CHAMPAGNE
45 - CHARLEVILLE-MEZIERES (08)
46 - CHARTRES (28)
47 - CHATEAUBLEAU (77)
48 - CHATEAU-LANDON (77)
49 - CHATEAURENARD (13)
50 - CHATEAU-THIERRY (02)
51 - CHATEL-SUR-MOSELLE (88)
52 - CHELLES (77)
53 - CHENNEVIERES-SUR-MARNE (94)
54 - CHERBOURG (50)
55 - CLAMECY (58)
56 - CLERMONT-FERRAND (63)
57 - CLISSON (44)
58 - CLUNY (71)
59 - COLMAR (68)
60 - COMMERCE (55)
61 - COMPIEGNE (60)
62 - CONDOM (32)
63 - CORBEIL-ESSONNES (91)
64 - CORSEUL (22)
65 - CREIL (60)
66 - CREPY-EN-VALOIS (60)
67 - CRETEIL (94)
68 - CUSSET (03)
69 - DECINES-CHARPIEU (69)
70 - DIJON (21)
71 - DOLE (39)
72 - DOUAI (59)
73 - ELBEUF (76)
74 - EPINAL (88)
75 - ETAMPES (91)
76 - EVREUX (27)
77 - FAVERGES (74)
78 - FEURS (42)
79 - FONTAINEBLEAU (77)
80 - FREJUS (83)
81 - FREVENT (62)
82 - GENAINVILLE (95)
83 - GRENOBLE (38)
84 - HABSHEIM (68)
85 - HAGUENAU (67)
86 - HARFLEUR (76)
87 - HESDIN (62)
88 - ISSY-LES-MOULINEAUX (92)
89 - JAVOLS (48)
90 - JOIGNY (89)
91 - JOUARS-PONTCHARTRAIN (78)
92 - JUBLAINS (53)
93 - LA CHARITE-SUR-LOIRE (58)
94 - LA ROCHELLE (17)
95 - LANGRES (52)
96 - LANNION (22)
97 - LAON (02)
98 - LATTES (34)
99 - LAVAL (53)
100 - LE COUDRAY (28)
101 - LE MANS (72)
102 - LE PUY-EN-VELAY (43)
103 - LE QUESNOY (59)
104 - LESCOAR (64)
105 - LILLE (59)
106 - LIMOGES (87)
107 - LONS-LE-SAUNIER (39)
108 - LUSIGNAN (86)
109 - LYON (69)
110 - MACON (71)
111 - MARSEILLE (13)
112 - MAUBEUGE (59)
113 - MELUN (77)
114 - METZ (57)
115 - MONTBARD (21)
116 - MONTBELIARD (25)
117 - MONT-BEUVRAY (71)
118 - MONTBRISON (42)
119 - MONTEREAU-FAULT-YONNE (77)
120 - MONTFERRAND (11)
121 - MONTPELLIER (34)
122 - MONTREUIL-SUR-MER (62)
123 - MOULINS (03)
124 - MOUTIERS-EN-TARENTEISE (73)
125 - MOUZON (08)
126 - NAINTRÉ (86)
127 - NANCY (54)
128 - NANTES (44)
129 - NARBONNE (11)
130 - NIEDERBRONN-LES-BAINS (67)
131 - NIMES (30)
132 - NIORT (79)
133 - NOYON (60)
134 - ORANGE (84)
135 - ORLEANS (45)
136 - PARIS (75)
137 - PARTHENAY (79)
138 - PERIGUEUX (24)
139 - PERPIGNAN (66)
140 - PITHIVIERS-LE-VIEIL (45)
141 - POITIERS (86)
142 - PONTOISE (95)
143 - PREMERY (58)
144 - QUIMPER (29)
145 - REIMS (51)
146 - RENNES (35)
147 - RETIERS (35)
148 - RIBEAUVILLE (68)
149 - RIOM (63)
150 - ROANNE (42)
151 - ROSHEIM (67)
152 - ROUEN (76)
153 - RUEIL-MALMAISON (92)
154 - SAINT-AMAND-LES-EAUX (59)
155 - SAINT-AMOUR (39)
156 - SAINT-AVOLD (57)
157 - SAINT-BERTRAND-DE-COMMINGES (31)
158 - SAINT-CLAUDE (39)
159 - SAINT-DENIS (93)
160 - SAINT-GENIS-LAVAL (69)
161 - SAINT-GIRONS (09)
162 - SAINT-LOUIS (68)
163 - SAINT-MARCEL (36)
164 - SAINT-MAXIMIN-LA-SAINTE-BAUME (83)
165 - SAINT-OMER (62)
166 - SAINT-PAUL-TROIS-CHATEAUX (26)
167 - SAINT-PIERRE (972)
168 - SAINT-REMY-DE-PROVENCE (13)
169 - SAINT-ROMAIN-EN-GAL (69)
170 - SAINT-TROPEZ (83)
171 - SAINTE-SAVINE (10)
172 - SAINTES (17)
173 - SALINS-LES-BAINS (39)
174 - SAUMUR (49)
175 - SAUVETERRE-DE-BEARN (64)
176 - SAVERNE (67)
177 - SEDAN (08)
178 - SENS (89)
179 - SISTERON (04)
180 - STRASBOURG (67)
181 - THANN (68)
182 - THOUARS (79)
183 - TOUL (54)
184 - TOULOUSE (31)
185 - TOURCOING (59)
186 - TOURNUS (71)
187 - TOURS (37)
188 - TROYES (10)
189 - UZES (30)
190 - VAISON-LA-ROMAINE (84)
191 - VALCABRERE (31)
192 - VALENCE (26)
193 - VANNES (56)
194 - VERDUN (55)
195 - VIENNE (38)
196 - VIEUX (14)
197 - VILLENEUVE-SUR-YONNE (89)
198 - VILLETTELLE (34)
199 - YUTZ (57)
200 - YZEURE (03)

LISTE DES THEMES GENERAUX ET RUBRIQUES

VOIRIE, AMENAGEMENTS :

- 1 - VOIES
- 2 - ESPACES LIBRES
- 3 - AMENAGEMENTS DES BERGES ET VOIES D'EAU
- 4 - AMENAGEMENTS DU RELIEF
- 5 - FRANCHISSEMENTS
- 6 - ADDUCTIONS D'EAU
- 7 - COLLECTEURS, EVACUATIONS

STRUCTURES DEFENSIVES ET MILITAIRES :

- 8 - SYSTEME DEFENSIF URBAIN
- 9 - STRUCTURES FORTIFIEES
- 10 - GARNISONS, CASERNEMENTS

CONSTRUCTIONS CIVILES :

- 11 - ESPACES PUBLICS AMENAGES
- 12 - POUVOIR CIVIL, JUSTICE
- 13 - EDUCATION, CULTURE
- 14 - SANTE
- 15 - SPECTACLE, SPORT
- 16 - BAINS
- 17 - COMMERCE, ECHANGES
- 18 - HABITAT PRIVE

EDIFICES RELIGIEUX :

- 19 - CULTES PAIENS
- 20 - EDIFICES CULTUELS CATHOLIQUES
- 21 - BATIMENTS CONVENTUELS OU MONASTIQUES
- 22 - BATIMENTS ECCLESIASTIQUES
- 23 - CULTES AUTRES QUE CATHOLIQUE

FUNERAIRE :

- 24 - NECROPOLES ET CIMETIERES

PRODUCTION :

- 25 - ARTISANAT
- 26 - AGRICULTURE, ELEVAGE
- 27 - INDUSTRIE
- 28 - EXTRACTION

DECOUPAGE CHRONOLOGIQUE

Par convention, il a été décidé de respecter les limites chronologiques et les intitulés suivants :

- AVANT-50** : avant la conquête de César
- HAUT-EMPIRE** : -50 au 3ème quart du IIIe siècle
- BAS-EMPIRE** : de la fin du IIIe siècle à la fin du Ve siècle
- HAUT MOYEN AGE** : VIe-Xe siècle
- MOYEN AGE** : XIe-XIIIe siècle
- BAS MOYEN AGE** : XIVe-XVe siècles
- MODERNE** : du XVIe siècle à la moitié du XIXe siècle
- INDUSTRIEL** : depuis 1850

1.--- ABBEVILLE (80) - Picardie
Chaussée Dubois (24)
 SU - 2 semaines, 140 m², 2 fouilleurs
 Raphaël CLOTUCHE

18 - Habitat privé
 Habitat. *XVIe-XVIIIe s.*
 Latrines. *XVIe-XVIIe s.*

25 - Artisanat
 Traces de forge. *XVe s.*

29 - Résumé
 Structures de fond de jardin succédant à une forge.

2.--- AIX-EN-PROVENCE (13) -

Provence-Alpes-Côte d'Azur
Entremont
 EVAL - 6 semaines, 36 m², 2 fouilleurs
 Jean-Jacques DUFRAIGNE

1 - Voies
 Rue. Fin *Ile-début 1er av. J.-C.*

18 - Habitat privé
 Cases : sols, foyer, fosses. *Fin Ile-début 1er av. J.-C.*

29 - Résumé
 Présence d'un niveau de rue et de sols de cases avec leurs aménagements (foyer et fosses) datant de la fin du *Ile-début 1er siècle avant J.-C.*

3.--- ALBI (81) - Midi-Pyrénées

Lices Georges-Pompidou, lycée Lapeyrouse
 SURV - 1 semaine, 150 m², 3 fouilleurs
 (Cf. Annuaire 1994, notice 8)
 Opération achevée
 Florent HAUTEFEUILLE

1 - Voies
 Caniveau, fossés. *XIIIe-XVIIe s.*

2 - Espaces libres
 Jardin. *XVIIe-XVIIIe s.*

18 - Habitat privé
 Dépotoir. *1er s. av. J.-C.-60 ap. J.-C., XIIIe-XVIIIe s.*

29 - Résumé
 Ce suivi de travaux vient compléter une importante phase de sondages d'évaluation. Dégagements de vestiges résiduels du *1er siècle avant J.-C. jusqu'à 60 après J.-C.* D'autres creusements sont attribuables à la fin du Moyen Age et au début de l'époque moderne (jardin). A noter la découverte d'une petite plaque de plomb avec une inscription en grec datant de 30 à 60 après J.-C.

4.--- ALERIA (2B) - Corse
Fort de Matra, musée départemental d'Aléria
 SU - 16 semaines, 100 m², 2 fouilleurs
 Patrice ALESSANDRI

6 - Adductions d'eau
 Canalisation. *IVe-Ve s.*

9 - Structures fortifiées
 Tour. *Antérieur au XVe s.*
 Château fort. *XVe s.*
 Citadelle. *XVIe-XVIIIe s.*

10 - Garnisons, casernements
 Garnison. *XVe s.*

16 - Bains
 Bassin. *Ile-IIIe s.*

18 - Habitat privé
 Fond de cabane. *1er s. av. J.-C.*
 Domus. *Ile-IIIe s. ap. J.-C.*

24 - Nécropoles et cimetières
 Inhumations. Tombes collectives. *Ve-VIe s.*
 Cimetière paroissial. *Antérieur au XVe s.*

29 - Résumé
 Habitat aux *Ile et IIIe siècles.* Etablissement d'une nécropole à la fin de l'Antiquité et au très Haut Moyen Age, *Ve-VIe siècle.* Construction d'une tour de guet dans le Moyen Age médian, intégrée, à la fin du *XVe siècle,* dans un château fort génois.

5.--- ALISE-SAINTE-REINE (21) -

Bourgogne
En Curiot
 FP - 12 semaines, 400 m², 15 fouilleurs
 (Cf. Annuaire 1993, notice 7)
 Poursuite de l'opération prévue en 1996
 Fabienne CREUZENET

4 - Aménagements du relief
 Deux murs en pierres sèches délimitent une terrasse aménagée par apport d'un épais remblai. *Début du 1er s. ap. J.-C.*

8 - Système défensif urbain
 Rempart de type *muris gallicus* conservé sur une largeur de 5 mètres et sur une longueur de 2 mètres environ. Découverte de 6 fiches en fer témoignant de la présence de poutres. Réaménagement à la période gallo-romaine et à la période médiévale. *Tène D2 (-70/-30).*

18 - Habitat privé
 Maison en pierres sèches aménagée sur une terrasse. Trois états. Le deuxième et le troisième états comportent une cave creusée dans le roc ; la première est réalisée en petit appareil sans mortier. *1er s. ap. J.-C.*

29 - Résumé
 La campagne 1995 a permis d'entamer la fouille du *muris gallicus* par un sondage. Celui-ci a confirmé que le rempart est antérieur aux niveaux de La Tène D2 mis en évidence sur le site qui viennent recouvrir la rampe arrière du rempart. La fouille des niveaux gallo-romains a été terminée. Des réaménagements médiévaux du rempart nécessitent une analyse plus approfondie.

Bibliographie : CREUZENET 1994, CREUZENET 1995

6.--- ALLONNES (72) - Pays de la Loire

La Foresterie, lieu-dit la Tour aux Fées
 FP - 10 semaines, 30 fouilleurs
 (Cf. Annuaire 1993, notice 10)
 Poursuite de l'opération prévue en 1996
 Katherine GRUEL

4 - Aménagements du relief
 Aménagement d'une terrasse par nivellement. *Ile-IIIe s. ap. J.-C.*

11 - Espaces publics aménagés
 Quadriportique. Destruction par incendie vers 350.

19 - Cultes païens
 Sanctuaire, culte celtique (?). *IIIe-Ile s. av. J.-C. (?)*.
Fanum. Augustéen.
Cella circulaire. Péristyle. Plusieurs réaménagements du temple. *Ile-IVe s. ap. J.-C.*
 Culte romain à *Mars Mullo.*

29 - Résumé

Le site de la Foresterie présente des traces d'occupation allant du IV^e siècle avant au IV^e siècle après J.-C. Le mobilier celtique retrouvé (fragments d'armes) laisse supposer la présence d'un sanctuaire. Dès le I^{er} siècle avant J.-C., les structures retrouvées montrent l'aménagement de temples successifs, depuis le *fanum* romano-celtique jusqu'au grand temple à quadriportique et grande cour centrale. Le mobilier et l'architecture sont riches. Les monnaies et les inscriptions lapidaires assez nombreuses.

Bibliographie : ALLONNES 1994, ALLONNES 1995

7.--- AMIENS (80) - Picardie**Boulevard du Cange (74)**

SOND - 1 jour, 400 m², 1 fouilleur
Luc WOZNY

8 - Système défensif urbain

Rempart et talus. *Médiéval*.

29 - Résumé

Un projet immobilier risquait de porter atteinte aux fortifications médiévales dont le tracé est mal connu à cet endroit. Deux tranchées de sondage ont révélé jusqu'à une profondeur de 2,60 mètres sous le sol actuel, les traces d'imposants travaux de renforcement des berges de la Somme et un système d'assainissement des terrains lors de la construction d'un pavillon, après la Seconde Guerre mondiale.

8.--- AMIENS (80) - Picardie**Cathédrale, portail Mère-Dieu**

SOND - 2 semaines, 4 m², 2 fouilleurs
(Cf. Annuaire 1993, notice 11)
Opération achevée
Victorine MATAOUCHÉK

20 - Edifices culturels catholiques

Cathédrale, portail Mère-Dieu. *XIII^e s.*
Trumeau, fondations, reprises en sous-oeuvre. *XV^e-XVI^e s. (?)*.

29 - Résumé

Construction de la façade occidentale au XIII^e siècle. Reprises en sous-oeuvre avec création d'un blocage maçonné sous le trumeau du portail, sans doute aux XV^e-XVI^e siècles. Réaménagement du portail au XIX^e siècle.

9.--- AMIENS (80) - Picardie**Route de Rouen (114)**

ÉVAL - 1 jour, 3 fouilleurs
Opération achevée
Eric BINET

29 - Résumé

Deux grandes tranchées ont été effectuées dans une zone pouvant correspondre à une nécropole antique, le long de la voie Amiens-Rouen, à la limite sud-ouest de la ville. Un épais remblai contenant du matériel céramique du I^{er} siècle après J.-C. a été mis en évidence, ainsi qu'un petit fossé ayant une orientation pratiquement identique à la voie.

10.-- AMIENS (80) - Picardie**Rue du Hocquet (117)**

ÉVAL - 2 jours, 350 m², 2 fouilleurs
Opération achevée
Eric BINET

29 - Résumé

Compte tenu des nombreuses perturbations modernes, il ne restait que très peu de niveaux antiques et médiévaux en place. Seules quelques coupes stratigraphiques ont été effectuées, mettant en évidence un foyer médiéval ainsi que quelques couches du Bas-Empire.

11.-- AMIENS (80) - Picardie**Rue Vanmarcke, Z.A.C. Cathédrale-Université, pôle juridico-économique**

SU - 18 semaines, 4000 m², 12 fouilleurs
(Cf. Annuaire 1993, notice 15 ; Annuaire 1994, notice 17)
Opération achevée
Dominique GEMEHL

1 - Voies

Plusieurs voies et ruelles construites en craies et silex, bordées ou non de caniveaux ou fossés, parfois sur un seul côté. *Ornières. I^{er}-IV^e s.*

3 - Aménagements des berges et voies d'eau

Aménagement d'une "grève". *IV^e s.*

7 - Collecteurs, évacuations

Caniveaux coffrés en bois (cf. rub. 1). *I^{er}-II^e s.*

17 - Commerce, échanges

Grénier et probablement entrepôt (?).

18 - Habitat privé

Maisons en bois, puis en bois et pierre, puis en pierre avec élévation en pan-de-bois, cours, fours, foyers, fosses, puits. *I^{er}-IV^e s.*
Hypocauste privé puis chauffage par conduits rayonnants. *III^e-IV^e s.*

19 - Cultes païens

Un bâtiment évoquant un *fanum*. *III^e s.*

25 - Artisanat

Artisanat du métal. *I^{er}-II^e s.*
Artisanat du cuir. *IV^e s.*

12.-- ANGERS (49) - Pays de la Loire**Promenade du Bout-du-Monde (1), château**

SP - 36 semaines, 1730 m², 10 fouilleurs
(Cf. Annuaire 1993, notice 19)
Jean BRODEUR

1 - Voies

Passage pavé (grès). *XIX^e s.*

2 - Espaces libres

Jardin. *XVIII^e s.*

4 - Aménagements du relief

Mur de terrasse. *Haut-Empire*.

8 - Système défensif urbain

Enceinte. Tour et courtine. *Bas-Empire*.

9 - Structures fortifiées

Forteresse. Courtine, tours. *XIII^e s.*
Casemates et terrasse d'artillerie. *XVI^e s. (1592-1594)*.

12 - Pouvoir civil, justice

Aula réaménagée au XIV^e s. *XI^e-XII^e s., XIV^e s.*

19 - Cultes païens

Sanctuaire possible. *Haut-Empire*.

20 - Edifices culturels catholiques

Chapelle Saint-Laud consacrée en 1104-1105.
Campagne de construction, *milieu XIIe s.*
Nombreux fragments lapidaires appartenant à un édifice religieux en comblement de carrière (?).
Epoques romane, gothique, moderne.

24 - Nécropoles et cimetières

Sépultures. *VIIIe-IXe s.*

25 - Artisanat

Travail de l'os. *IXe-Xe s.*

28 - Extraction

Carrière d'extraction de schiste. *Postérieur au Bas-Empire/Antérieur au XIe s.*

Carrière d'emprunt de terre pour la terrasse d'artillerie (cf. rub. 9). *XVIe s.*

29 - Résumé

La campagne de fouille engagée en 1995 a pour but d'étudier l'ensemble des constructions comtales encore présentes sur le site (palais comtal, XIe-XIIe s.). Pour la première fois à Angers, il est possible de suivre toute la chronologie de la ville des origines (30/40 av. J.-C. d'après les fouilles précédentes) jusqu'aux XIe-XIIe siècles. Parallèlement, certains secteurs de la fouille ont pour objet l'étude de la forteresse XIIIe siècle et de son évolution jusqu'à nos jours. Le secteur de fouille concerné a fait l'objet d'un échange de terre entre l'évêque et le comte en 851.

13.-- ANGOULEME (16) - Poitou-

Charentes
Ilot du Chapeau-Rouge (phase 2), "le Châtelet"

SP - 4 semaines, 950 m², 7 fouilleurs

(Cf. Annuaire 1994, notice 24)

Opération achevée

Jean-Paul NIBODEAU

1 - Voies

Rue. *Gallo-romaine.*

Ruelle. *XIIe-XIIIe s.*

9 - Structures fortifiées

Courtine avec tours. Lice à l'arrière de la courtine. Deux fossés encadrant l'enceinte. Porte entre deux tours. *Milieu XIIIe s.*

12 - Pouvoir civil, justice

Enceinte de la prison. *XIXe s.*

18 - Habitat privé

Habitations avec hypocauste rayonnant. *Ier-IIIe s.*
Habitations : pierre, terre et bois. Foyer sur tuiles. *IXe-Xe s., XIIe-XIIIe s.*

24 - Nécropoles et cimetières

Inhumation d'un cheval. *XIIIe s.*

25 - Artisanat

Scories de fer. *XIIIe s., XVIIe s.*

28 - Extraction

Fossé de l'enceinte ayant servi de carrière. *Milieu XIIIe s.*

29 - Résumé

Le site est occupé à l'Age du Bronze et au Hallstatt (fosse, trou de poteau). Présence d'un habitat gallo-romain en pierre du Ier au IVe siècle ; d'un bâtiment sur poteau de la fin de l'Antiquité. Traces d'occupation mérovingienne. Nouveaux habitats à partir du Xe siècle jusqu'au XIIIe siècle, remplacés par l'enceinte du "châtelet". Cette dernière, pourvue de tours et d'une porte, encadrée par deux tours, était entourée d'un large fossé. Elevée au milieu du XIIIe siècle, elle est rasée au cours du XVIIe siècle.

14.-- ARLES (13) - Provence-Alpes-Côte d'Azur

Les Alyscamps

SOND - 8 semaines, 375 m², 4 fouilleurs

Poursuite de l'opération prévue en 1996

Marc HEIJMANS

20 - Edifices culturels catholiques

Eglise funéraire. *XIe-XIIe s.*

24 - Nécropoles et cimetières

Nécropole paléochrétienne. Inhumations. *IVe-VIe s.*

Eglise funéraire. *XIe-XIIe s.*

Enfeu. *XVe-XVIIe s.*

Inscriptions en remploi.

Bibliographie : ARLES 1995

15.-- ARPAJON (91) - Ile-de-France

Eglise Saint-Clément

SURV - 2 semaines, 1 fouilleur

Opération achevée

Antoinette NAVECTH-DOMIN

24 - Nécropoles et cimetières

Cimetière paroissial (?). Sarcophage en plâtre (fragments et vide).

Dalle/pierre tombale avec inscription, sans sépulture. *1317-bouleversée au XIXe s.*

29 - Résumé

Surveillance de tranchées d'assainissement autour de l'église (tranchée de 0,40 m de large). Découverte d'une pierre tombale d'un seigneur de Chastres (Arpajon) avec dessin et inscription sculptés.

16.-- ARRAS (62) - Nord-Pas de Calais

Rue Baudimont

FP - 12 semaines, 600 m², 20 fouilleurs

(Cf. Annuaire 1993, notice 26 ; Annuaire 1994, notice 29)

Poursuite de l'opération prévue en 1996

Alain JACQUES

1 - Voies

Voies constituées de silex et de craie damée. *Début Ier s.*

18 - Habitat privé

Construction en bois. *Début Ier s.*

Fond de cabane du Haut Moyen Age. *VIIe-VIIIe s.*

Latrines. *Fin XVe s.*

17.-- AURILLAC (15) - Auvergne

Place de la Bienfaisance, Hôpital Vieux

EVAL - 3 jours, 1225 m², 2 fouilleurs

Alain WITTMANN

2 - Espaces libres

Jardins. *Périodes médiévale et moderne.*

6 - Adductions d'eau

Canalisations. *Périodes moderne et/ou contemporaine.*

8 - Système défensif urbain

Fossé défensif. *XIe-XVIIIe s.*

Rempart constitué d'un blocage de mortier et de petits moellons et de parements constitués de blocs basaltiques. *XIVe-XVIIIe s.*

Ces structures sont attestées mais non visibles.

14 - Santé

Hôtel-Dieu. *Milieu XVIIIe s.-1993/94.*

18 - Habitat privé

Habitation. Jardin. Puits. *Périodes moderne et contemporaine.*

29 - Résumé

Le fossé défensif, attesté dès le XI^e siècle, est doublé intérieurement d'un rempart à partir de 1347. Les espaces intra et extra-muros sont non bâtis. Le fossé est transformé régulièrement en jardin entre 1494 et le milieu du XVIII^e siècle. La construction, à partir de 1754, du bâtiment principal de l'Hôpital Vieux conduit à l'arasement total du fossé et du rempart.

**18.-- AUTUN (71) - Bourgogne
Percée Eugène-Mazagran, quartier
Marchaux**

EVAL - 2 semaines, 2 fouilleurs
Poursuite de l'opération prévue en 1996
Pascale CHARDRON-PICAULT

2 - Espaces libres

Terrain vague ou jardins : terres noires. *A partir du Haut Moyen Age (?) ou du XI^e s.*

7 - Collecteurs, évacuations

Egout. *Moderne.*

10 - Garnisons, casernements

Cours de casernements. *XVIII^e s.*

18 - Habitat privé

Ecuries de l'hôtel de Cluny. *XVIII^e s.*

24 - Nécropoles et cimetières

Une sépulture en pleine terre, isolée. *Médiévale.*

29 - Résumé

Ilot urbain antique, médiéval et moderne. Présence supposée d'un bâtiment monumental gallo-romain (sondage). Apport de terres noires avant la création du quartier médiéval et de son enceinte au XI^e siècle (?). Présence d'une sépulture médiévale. Vestiges d'habitat moderne et contemporain, cours et jardins en grand nombre.

19.-- AUTUN (71) - Bourgogne**Rue de la Croix-Verte (28)**

SU - 4 semaines, 150 m², 5 fouilleurs
Opération achevée
Isabelle CATTEDDU

18 - Habitat privé

Ilot urbain gallo-romain : bâtiment privé d'allure modeste, à vocation d'habitat. Une pièce avec hypocauste. Puits. *1^{ère} moitié du I^{er} s. (Tibère)-1^{ère} moitié du III^e s.*

29 - Résumé

Les vestiges reconnus semblent appartenir à un bâtiment privé d'allure modeste, à vocation d'habitat. La répartition spatiale des pièces laisse apparaître des salles de petite taille, pourvues, dans une phase plus tardive, de sols en béton. Seule une pièce dispose d'un moyen de chauffage qui sera ensuite condamné. A noter, un puits est apparu au centre d'une zone aménagée de galets (cour ?). Quatre phases ont été reconnues, allant de la première moitié du I^{er} siècle à la première moitié du III^e siècle.

20.-- AUTUN (71) - Bourgogne**Saint-Pierre-l'Estrier**

SU - 2 semaines, 20 m², 3 fouilleurs
Walter BERRY

24 - Nécropoles et cimetières

Nécropole. Inhumations. Sarcophages de plomb.

29 - Résumé

Les deux sarcophages de plomb découverts sur un terrain de lotissement, sont à mettre en relation avec la nécropole de Saint-Pierre-l'Estrier et l'horizon d'inhumations déjà repéré ou fouillé pour le IV^e siècle. Des traces de bois ont été mises en évidence autour du plomb.

21.-- AUXERRE (89) - Bourgogne**Abbaye Saint-Germain**

FP - 20 semaines, 240 m², 7 fouilleurs
(Cf. Annuaire 1993, notice 33 ; Annuaire 1994, notice 33)
Christian SAPIN

20 - Edifices culturels catholiques

Avant-nef de l'église abbatiale. *XI^e-XVIII^e s.*

24 - Nécropoles et cimetières

Caveau de brique. *XIV^e s.*

25 - Artisanat

Fours de bronziers. Moules à cloches. Lingotières. *XVII^e s.*

29 - Résumé

La reprise de la fouille de l'avant-nef, en 1995, a permis de comprendre l'ensemble des sols et préparations de sols modernes et gothiques, ainsi que la totalité d'un complexe artisanal lié au travail du bronze.

22.-- AUXONNE (21) - Bourgogne**Château**

SOND - 4 semaines, 75 m², 10 fouilleurs
Poursuite de l'opération prévue en 1996
Martine SPERANZA

9 - Structures fortifiées

Château : tour, embrasure de tir, sol. Courtine : embrasure de tir, fossé. *Fin XV^e s.*

29 - Résumé

Tour dans le château fin XV^e siècle. Présence de remblai du XIX^e siècle au rez-de-chaussée. Sous une courtine de façade, des embrasures de tir, XV^e siècle, ont été mises en évidence ; elles ont été supprimées par le comblement du fossé, au XIX^e siècle.

23.-- AUXONNE (21) - Bourgogne**Port de plaisance**

SOND - 1 semaine, 2 fouilleurs
Franck DUCREUX

8 - Système défensif urbain

Demi contre-garde du système défensif. *XVII^e s.*

29 - Résumé

Mise au jour d'une demi contre-garde appartenant au système défensif de la ville, mis en place au XVII^e siècle. La demi contre-garde a été arasée au XIX^e siècle lors d'un réaménagement du système défensif.

24.-- AVESNES-LE-COMTE (62) -

Nord-Pas de Calais

Rue de la Basse-Cour, le château

SOND - 3 semaines, 60 m², 5 fouilleurs
Poursuite de l'opération prévue en 1996
François PERREAU

9 - Structures fortifiées

Château fort. *Antérieur au XIII^e-XVIII^e s.*

Bâtiment principal de résidence : mur de façade sur cour et tour d'angle, dans l'état de reconstruction. *XVe-XVIe s.*

Habitation du garde chasse dans la cour du château : fondations d'une pièce et d'une cave. *XVIIIe-début XIXe s.*

18 - Habitat privé

Bâtiment principal de résidence : mur de façade sur cour et tour d'angle, dans l'état de reconstruction. *XVe-XVIe s.*

Habitation du garde chasse dans la cour du château : fondations d'une pièce et d'une cave. *XVIIIe-début XIXe s.*

29 - Résumé

Le château d'Avesnes-le-Comte réaménagé par les comtes d'Artois pour en faire une résidence, redevint par la suite une forteresse. Plusieurs fois endommagée, voire détruite, puis reconstruite, elle fut complètement démolie en 1774. Au niveau de la haute-cour, existait un bâtiment, d'environ 17 mètres x 20 mètres, avec une tour à chaque angle. C'est le tracé de ce bâtiment qui est pour l'instant recherché. Cette année, une des tours d'angle et une portion du mur de façade nord ont été reconnus.

25.-- AVIGNON (84) - Provence-Alpes-

Côte d'Azur

Rue Carreterie (166)

EVAL - 2 semaines, 500 m², 1 fouilleur

Opération achevée

François GUYONNET

14 - Santé

Jardins de l'hôpital médiéval. *XIVe s.*

18 - Habitat privé

Cours d'un bourg pontifical. *XIVe s.*

Dépotoirs. *XIVe-XIXe s.*

Habitations. *XVIIe-XVIIIe s.*

29 - Résumé

L'étude de ce site a permis de repérer la limite septentrionale des jardins de l'hôpital médiéval de Bernard Rascas. Les cours des maisons médiévales bordant la rue Carreterie ont pu être étudiés (dépotoirs, foyers, structures légères), ainsi que l'implantation des maisons modernes et contemporaines, aujourd'hui détruites.

26.-- AVIGNON (84) - Provence-Alpes-

Côte d'Azur

Rues Velouterie, de l'Observance, chapelle Notre-Dame-des-Miracles

SOND - 4 semaines, 200 m², 2 fouilleurs

Opération achevée

François GUYONNET

20 - Edifices culturels catholiques

Chapelle. *XIVe s.*

Eglise collégiale. Eglise conventuelle. *Fin XIVe-XVIIIe s.*

21 - Bâtiments conventuels ou monastiques

Couvent. *XVe s.*

29 - Résumé

Sondage au pied du chevet de la chapelle. Etude architecturale de l'édifice gothique méridional.

27.-- BALARUC-LES-BAINS (34) -

Languedoc-Roussillon

Avenue des Thermes

SU - 200 m², 2 fouilleurs

Opération achevée

Iouri BERMOND

1 - Voies

Ruelle, passage. Caniveau. Trottoir. *Ier-IIe s. ap. J.-C.*

4 - Aménagements du relief

Terrasse. Mur de soutènement. *Ier-IIIe s.*

18 - Habitat privé

Habitat privé. *Ier-Ve s.*

Dépotoir. *IIIe s.*

Cour, jardin. *IIIe-VIIIe s.*

19 - Cultes païens

Sanctuaire. Autels votifs et dépôts votifs. Inscription sur autel dédiée au dieu Mars local. *Ier-IIe s.*

24 - Nécropoles et cimetières

Deux inhumations dont une avec réduction : bâtière de tuiles et de lauzes. *VIe-VIIIe s.*

29 - Résumé

La fouille s'est développée au nord de l'espace public, déjà reconnu (sanctuaire à Neptune et thermes), de l'agglomération antique. Elle a permis de mettre en évidence un nouvel espace cultuel dédié à un dieu Mars, édifié autour du changement d'ère sur un affleurement rocheux. Celui-ci se compose d'un bâtiment bordé d'un trottoir et largement ouvert sur l'espace votif qui comprend une dizaine d'autels votifs, maçonnés au moins sur 25 m², dont la plupart sont de forme quadrangulaire et un de forme circulaire. Pour l'essentiel, les dépôts votifs se composent de petits vases en pâte calcaire, de sigillée et de monnaies autour des autels. L'espace cultuel est limité par un axe de circulation de 2 mètres à 2,5 mètres de large, le long d'un mur de soutènement qui constitue la façade arrière de bâtis périphériques, probablement liés à l'habitat.

Cette organisation se maintient au moins jusqu'à la fin du IIe siècle après J.-C. malgré quelques réaménagements. Durant le IIIe siècle, le bâtiment cultuel est détruit et certains autels sont recouverts. Le reste du bâti se maintient jusqu'à la fin de l'Antiquité en subissant de nombreux remaniements. La rupture s'effectue entre la fin du Ve et le VIIe siècle, période à laquelle les derniers autels encore visibles, sont épierrés et remblayés. Sur l'espace vacant s'installe un petit bâtiment de 4 mètres x 1,5 mètre, ouvert sur un espace de jardin (?), se prolongeant par un mur de clôture de plus de 12 mètres. A l'intérieur de cet espace, deux inhumations sont installées : une bâtière de lauzes et une bâtière de tuiles sur coffre de pierre, avec réduction.

Cet espace cultuel n'est pas contigu à l'espace public déjà reconnu. Il se situe à l'entrée nord de l'agglomération, en bordure d'une voie de desserte provenant de Balaruc-le-Vieux.

28.-- BASSE-TERRE (971) -

Guadeloupe

Fort Houel

EVAL - 4 semaines, 60 m², 3 fouilleurs

Poursuite de l'opération prévue en 1996

Xavier ROUSSEAU

9 - Structures fortifiées

Fort. *1650-1703.*

29 - Résumé

Fort édifié par le gouverneur Houel vers 1650, détruit en 1703. Il est inclus dans le fort actuel (XVIIIe s.).

29.-- BAUME-LES-DAMES (25) -

Franche-Comté

Ville, carte archéologique urbaine

Prospection -

Christophe MELOCHE

- 6 - Adductions d'eau**
Bassin sur unique source. *Ile s.-Moyen Age- 1901.*
Trois fontaines. *XVIe-XVIIIe s.*
Réservoirs (moulins). *XVIIe s.*
Canalisations. *XVIIIe s.*
- 7 - Collecteurs, évacuations**
Egouts. *XVIIIe s.*
- 8 - Système défensif urbain**
Enceintes (pierres). *XIIIe-XVIIe s. :*
- trois portes, reprises, reconstruction aux *XVIe, XVIIe et XVIIIe siècles. XIIIe, XVIe-XVIIIe s.,*
- huit tours. *XIIIe (?) , XVe-XVIIe s.,*
- deux poternes. *XVIIe s.*
- 10 - Garnisons, casernements**
Corps de garde. *XVIIe s.*
Ecuries municipales pour troupes de passage. *XVIIIe s.*
- 11 - Espaces publics aménagés**
Deux places. *XIIIe (?) -XXe s.*
- 12 - Pouvoir civil, justice**
Deux fours banaux. *XVe-XVIIIe s.*
Hôtel de ville. *XVIe et XVIIe s.*
Prisons. Siège de bailliage. *XVIIe-XVIIIe s.*
- 13 - Education, culture**
"Ecole". *XVIe s.*
- 14 - Santé**
Hôpital (deux sites). *XVIe, XVIIIe s.*
- 17 - Commerce, échanges**
Marché. Halles. *XVe s.*
"Auberge banale". *XVIIe s.*
- 18 - Habitat privé**
Ensemble d'hôtels particuliers conservés. *XVIe s.*
- 19 - Cultes païens**
Puits aménagés, dépôts d'ex-voto. *Ier-Ile s.*
- 20 - Edifices culturels catholiques**
Cinq églises paroissiales :
Trois, *XIe-XIIIe s.*
Deux, *XIIIe-XVIIe s.*
Une église et une chapelle de la Confrérie de la Sainte-Croix. *XVIIe-XVIIIe s.*
- 21 - Bâtiments conventuels ou monastiques**
Abbaye bénédictine de femmes, Sainte-Marie. *VIIIe-XVIIIe s.*
Capucins. *XVIIe s.*
- 22 - Bâtiments ecclésiastiques**
Presbytère. *XVIIe s.*
- 24 - Nécropoles et cimetières**
Trois cimetières paroissiaux. *XIe-XVIIIe s.*
Deux cimetières de communauté religieuse :
Bénédictines. *VIIIe-XVIIIe s.*
Capucins. *XVIIe-XVIIIe s.*
Une chapelle funéraire. *XVIe s.*
Le site de la chapelle devient l'unique cimetière. *XVIIe s.*
- 25 - Artisanat**
Tanneries. *XVe s.*
Deux fours banaux. *XVe-XVIIIe s.*
Tuilerie communale. Moulins. *XVIIe-XVIIIe s.*
- 26 - Agriculture, élevage**
Jardins. *XVIe-XVIIIe s.*
- 27 - Industrie**
Usine Rapp : pipes. *XIXe-XXe s.*
- 28 - Extraction**
Deux carrières de pierres dont la date d'ouverture est attestée par les archives. *XVIIe s.*

29 - Résumé

Le site de Baume-les-Dames, sur la rive droite du Doubs, traversé par l'axe Lyon-Strasbourg, s'urbanise tardivement, vers le VIIIe siècle, autour de l'abbaye bénédictine Sainte-Marie. Au XIe siècle, trois églises paroissiales sont attestées. L'enceinte, dont il ne reste que peu de témoins, daterait du XIIIe siècle. Devenue siège de bailliage au XVe siècle (première mention mais sans bâtiment semble-t-il), la ville s'émancipe réellement de ses tutelles au XVIe siècle.

30.-- BAVAY (59) - Nord-Pas de Calais ForumFP - 8 semaines, 500 m², 25 fouilleurs

(Cf. Annuaire 1993, notice 39)

Poursuite de l'opération prévue en 1996

Roger HANOUNE

1 - VoiesVoie au sud du forum : *decumanus* et son trottoir. *Ier-IIIe s.***4 - Aménagements du relief**Terrasse le long du *decumanus*, creusement du cryptoportique. *Ier-IIIe s.***8 - Système défensif urbain**Enceinte du Bas-Empire autour du forum gallo-romain. *IVe-Ve s.***11 - Espaces publics aménagés**Forum : place, place du temple, cryptoportique. *Milieu Ier-Milieu IIe s.***12 - Pouvoir civil, justice**Basilique du forum. *Milieu Ier-Milieu IIe s.*Temple du forum : podium. *Ier s.***17 - Commerce, échanges**Boutiques internes et externes du forum. *Milieu Ier-Milieu IIe s.***18 - Habitat privé**Silo dans le cryptoportique abandonné. *IVe-Ve s.***19 - Cultes païens**Temple du forum : podium. *Ier s.***25 - Artisanat**Moules "monétaires" gaulois ou plutôt "lingotières" d'orfèvres. *Ier s.***29 - Résumé**

Fouille du forum mettant en évidence deux états principaux : vers 40-60 et vers 150 après J.-C.

Bibliographie : BAVAY 1994 ; BAVAY 1995 ; GEOFFROY 1994 ; HANOUNE, MULLER 1994 ; THOLLARD 1994

31.-- BAVAY (59) - Nord-Pas de Calais Rue des Platanes, parcelle AD 156SOND - 8 semaines, 130 m², 10 fouilleurs

Frédéric LORIDANT

16 - BainsUn hypocauste de 13 mètres x 7 mètres. Un autre (?) de 7 mètres x 4,5 mètres. Cinq états reconnus. Destruction fin IIIe-IVe siècle. *Ier-IVe s.***29 - Résumé**

Une petite intervention en amont d'une construction privée, a permis de retrouver les vestiges d'un vaste hypocauste et d'un vide sanitaire attenant. La zone fouillée ne permet pas de connaître l'emprise totale du bâtiment, mais des fouilles plus anciennes, faites à une dizaine de mètres, avaient mis au jour des vestiges construits, très certainement en relation avec nos découvertes. Ce vaste ensemble recouvre un édifice plus ancien, daté du premier tiers du Ier siècle, dont les murs ont été démontés pour implanter le bâtiment à hypocauste.

Il s'intègre dans le réseau urbain B qui est, selon toute vraisemblance, le quadrillage d'origine de la ville antique.

Bibliographie : LORIDANT 1995a

32.-- BAVAY (59) - Nord-Pas de Calais
Rue Mascart, parcelle AE 100
 SOND - 2 semaines, 35 m², 6 fouilleurs
 Frédéric LORIDANT

2 - Espaces libres

Une grande fosse. *Fin 1er/début IIe s.*

24 - Nécropoles et cimetières

Tombes à incinération, en enclos. *IIIe s.*

29 - Résumé

Une petite intervention archéologique a permis de mettre au jour trois tombes à incinération gallo-romaines, dont deux en enclos. Une des tombes a été perturbée par la construction de l'enclos funéraire, les deux autres sont datables de la seconde moitié du IIIe siècle par la céramique. L'enclos en pierres sèches recouvre en partie une vaste fosse comblée à la fin du Ier siècle ou au début du IIe siècle, d'après le matériel retrouvé.

Bibliographie : LORIDANT 1995b

33.-- BAYEUX (14) - Basse-Normandie
Avenue Georges-Clémenceau, parcelle
angle des avenues G.-Clémenceau et de
la Vallée et de la rue de Bretagne
 EVAL - 1 jour, 190 m², 2 fouilleurs
 Opération achevée
 Didier PAILLARD

18 - Habitat privé

Cave (murs calcaires). *XIXe s.*

29 - Résumé

Le diagnostic a révélé une cave du XIXe siècle dont le creusement a perturbé les éventuels niveaux antérieurs.

34.-- BAYEUX (14) - Basse-Normandie
Rue Saint-Patrice (71-73)
 EVAL - 8 semaines, 1600 m², 4 fouilleurs
 Opération achevée
 Didier PAILLARD

2 - Espaces libres

Jardin (?). *XIVe-XVe s.*

Jardin. *XXe s.*

4 - Aménagements du relief

Mur de soutènement ou limite de jardin. *XIVe-XVe s.*

10 - Garnisons, casernements

Camp anglais : stockage de munitions. *1944.*

18 - Habitat privé

Fossé de limite de propriété. *Tène finale-Gallo-romain précoce.*

21 - Bâtiments conventuels ou monastiques

Jardin du couvent des Ursulines. *XVIe-XIXe s.*

24 - Nécropoles et cimetières

Trois inhumations (couvent ?). *Moderne.*

25 - Artisanat

Deux fours à chaux. *IIe s.*

28 - Extraction

Fosses : prélèvement d'argile. *IIe s.*

29 - Résumé

La parcelle, sondée en diagnostics lourds, a principalement mis en évidence un artisanat de production de chaux du IIe siècle. Pour toutes les périodes, les niveaux d'occupations situés au-dessus du niveau du sol naturel, ont été fortement altérés par l'exploitation des jardins entre le XIVe et le XXe siècle.

35.-- BAYONNE (64) - Aquitaine
Cathédrale Notre-Dame, chevet
 SOND - 4 semaines, 50 m², 2 fouilleurs
 (Cf. Annuaire 1993, notice 40)
 Opération achevée
 Christian SCUILLER

7 - Collecteurs, évacuations

Canalisation, dalot.

17 - Commerce, échanges

Commerces, échoppes. *XVIIe-XIXe s.*

18 - Habitat privé

Habitat urbain indéterminé : fosses, murs. *Ier-IIIe/IVe s. ap. J.-C.*

20 - Edifices culturels catholiques

Eglise cathédrale : fondations. *XIIe (?) - XIIIe s.*

24 - Nécropoles et cimetières

Cimetière : inhumations. *Antérieur au XIIe-XVIIe s.*

Cercueil, pleine terre. *Antérieur au XIIIe s.*

Tombes simples et multiples. *Postérieur au XIIIe-XVIIe s.*

25 - Artisanat

Artisanat : métallurgie du fer, forge. *Ier s. ap. J.-C.*

29 - Résumé

Présence de niveaux antiques des Ier et IIIe/IVe siècles de notre ère, avec deux portions de murs et des déchets d'une activité métallurgique précoce (forge). Fondations romane et gothique (actuelle) de l'édifice religieux. Cimetière médiéval et moderne qui laisse sa place, dans le courant de l'époque moderne, à des échoppes adossées aux murs du chevet.

36.-- BEAUMONT-SUR-OISE (95) -

Ile-de-France

Boulevard Léon-Blum, extension du
cimetière

SU - 4 semaines, 300 m², 5 fouilleurs

(Cf. Annuaire 1993, notice 44 ; Annuaire 1994, notice 43)

Didier VERMEERSCH

1 - Voies

Rue. *Ier s.*

3 - Aménagements des berges et voies d'eau

Ru aménagé. *Ier-IIIe s.*

7 - Collecteurs, évacuations

Collecteur. *Ier-IIIe s.*

18 - Habitat privé

Foyer. *Début Ier s.*

Puits. *Ier s.*

Habitation. *Ier-fin IIIe s.*

Caves. *1ère moitié Ier s., IIIe s.*

29 - Résumé

Fin d'une opération de fouille ; sur une zone érodée, seules des structures en creux ont été fouillées : puits, puisards, fosses, bassin (?). La présence d'une cave du Ier siècle permet de localiser une rue. Une autre zone a également été fouillée sur une bande étroite. Celle-ci a livré la zone d'habitation d'une *insula* avec sol d'habitat, foyer, caves (Ier et IIIe s.), puits (Ier s.).

37.-- BEAUMONT-SUR-OISE (95) -

Ile-de-France

**Boulevard Léon-Blum, la Blanche-Voye,
lycée Evariste-Galois**

SU -

Poursuite de l'opération prévue en 1996

Didier VERMEERSCH

15 - Spectacle, sportEdifice de spectacle : théâtre puis édifice à arène.
*Ile-IVe s.***29 - Résumé**

Cette surveillance de travaux de mise en valeur de l'édifice a permis de relever des inscriptions sur les gradins récupérés, réemployés en pierre de fondation du mur du podium.

38.-- BEAUNE (21) - Bourgogne**Rue du Paradis**

SURV - 2 jours, 1 fouilleur

Emmanuel MOURAIRE

8 - Système défensif urbain*Castrum* Bas-Empire/Haut Moyen Age : mur du *castrum* bien conservé, longueur 6,80 mètres, hauteur 12,70 mètres, épaisseur maximum à la base 3 mètres. Deux fenêtres voûtées et amorce d'une troisième. Trois appareillages se succèdent verticalement :

- pierre sur chant incliné à 45°,
- appareil irrégulier,
- appareil régulier de pierres carrées alternant avec des rangées de pierres sur chant incliné. *Datation proposée Ve s. (?)*.

29 - RésuméA l'occasion de la restauration d'une maison privée, des photographies du mur du *castrum* inaccessible jusque-là, ont pu être effectuées. Il s'agit des vestiges les mieux conservés, connus à ce jour.**39.-- BEAUVAIS (60) - Picardie****Avenue de la République (3)**EVAL - 3 semaines, 430 m², 6 fouilleurs

Jean-Marc FEMOLANT

3 - Aménagements des berges et voies d'eauAménagement de pieux fichés dans les alluvions, pour permettre la construction dans le marais.
*Ier s.***18 - Habitat privé**Habitation sur semelle de fondation en craie. *Ier-IIe s.***21 - Bâtiments conventuels ou monastiques**Bâtiment conventuel : partie du cloître (sous-sol de la salle capitulaire, de la sacristie et des cuisines). Basse-cour du couvent. *XVIe-XVIIIe s.***24 - Nécropoles et cimetières**Une tombe isolée, en pleine terre (réduction). *XIVe s.***29 - Résumé**

Outre l'identification des structures se rapportant à la mise hors d'eau d'un secteur bâti au Haut-Empire, l'évaluation a porté principalement sur des restes de bâtiments du couvent des Cordeliers. Ces éléments post-médiévaux concernent plus précisément une construction sur sous-sol renfermant, à l'origine, la salle capitulaire, la sacristie et des cuisines. La suite de l'espace appréhendé était, quant à elle, attribuée à la basse-cour de l'établissement religieux.

40.-- BEAUVAIS (60) - Picardie**Rue des Jacobins (44)**SU - 11 semaines, 418 m², 8 fouilleurs

(Cf. Annuaire 1994, notice 48)

Jean-Marc FEMOLANT

7 - Collecteurs, évacuationsPuisard. *XIXe-XXe s.***18 - Habitat privé**Reste d'habitation sur semelle de craie avec des fûts de colonnes en remploi. Puits. *Ile-IIIe s.*Quatre latrines. *XIIe-XIIIe s.*Maison avec foyer en tuileau. *XVIIe-XVIIIe s.*Caves. *XXe s.***24 - Nécropoles et cimetières**Cimetière : tombes en pleine terre avec cercueil. Plusieurs ossuaires. *Milieu XVIIe-début XVIIIe s.***25 - Artisanat**Fosses avec des restes de boucherie. *Ile-IIIe s.*Grand bassin quadrangulaire à usage indéterminé. *XVIIe s.***29 - Résumé**

Les structures les plus anciennes sont à mettre en relation avec l'urbanisation civile de la fin du Haut-Empire. Les latrines du Moyen Age, contenant des rejets organiques, confirment l'utilisation de ce secteur de la ville en zone d'habitation. Le grand bassin, vraisemblablement à usage artisanal, vient se superposer à cet ensemble. Au milieu du XVIIe siècle, un cimetière, renfermant plus de cent individus et inclus dans le bâti urbain, vient oblitérer l'espace et ce, jusqu'au début du XVIIIe siècle. Les recherches en archives n'ont toujours pas fourni de renseignements sur le rattachement de celui-ci.

41.-- BEAUVAIS (60) - Picardie**Rue Pierre-Jacoby (4)**EVAL - 2 semaines, 50 m², 2 fouilleurs

Pascal QUEREL

1 - VoiesRue pavée. *XIXe s.***3 - Aménagements des berges et voies d'eau**Indice d'un cours d'eau. *XIe-XIIe s.***18 - Habitat privé**Sols. *IXe-XIIe s.*Bâtiment. *XVe-XVIIe s.***25 - Artisanat**

Indices d'abattage.

42.-- BELVES (24) - Aquitaine**Place Maurice-Biraben, hôpital**SU - 10 semaines, 400 m², 5 fouilleurs

Opération achevée

Béatrice BOISSEAU

1 - VoiesCanalisation bâtie sous un passage empierré. *XIIe-XIIIe s.***7 - Collecteurs, évacuations**Petit collecteur. *XIIe-XIIIe s.***8 - Système défensif urbain**Rempart en moellons calcaires. *XIIIe s.***14 - Santé**Hôpital. *XVIIe-XXe s.***18 - Habitat privé**Habitation. *VIIe-XVIIe s.***20 - Edifices culturels catholiques**Chapelle. *XVIIIe s.***25 - Artisanat**Indice de fosse d'un métier à tisser (?). *XIIe-XIIIe s.*

28 - Extraction

Carrière de calcaire.

29 - Résumé

Zone d'habitat du VIIe siècle (trous de poteaux) au XVIIe siècle (pierre calcaire). Rempart du XIIe/XIIIe siècle en calcaire. Réutilisation du site en jardin du XIXe siècle à nos jours.

43.-- BESANÇON (25) - Franche-Comté**Faubourg Rivotte, tunnel sous la citadelle**

SURV - 3 semaines, 400 m², 2 fouilleurs
Sylvie CANTRELLE, Luc JACCOTTEY,
Jean-Jacques SCHWIEN

1 - Voies

Voie en cailloutis. *XVIe-XIXe s.*

4 - Aménagements du relief

Terrasse pour la construction des entrepôts du port. *XIXe s. (?)*.

25 - Artisanat

Dépotoir d'atelier de faïencerie, poêlier. *XVIIIe-XIXe s.*

29 - Résumé

L'opération a consisté en un suivi des travaux (superficiels) d'aménagement routier en liaison avec un nouveau tunnel sous la citadelle. Le calendrier du chantier a nécessité trois petites interventions successives. Le site, localisé en dehors de l'enceinte médiévale, en bordure du Doubs, a surtout livré les aménagements de la voie d'accès à la ville et un important remblaiement (plus de 3 m) du secteur pour soustraire le quartier aux inondations, lors de son urbanisation définitive aux XVIIIe-XIXe siècles. Les vestiges du port médiéval en bois, cité dans les textes, pourraient être enfouis plus profondément.

44.-- BESANÇON (25) - Franche-Comté**Place Marulaz, L.E.P. Condé**

SU - 36 semaines, 2800 m², 24 fouilleurs
(Cf. Annuaire 1994, notice 56)
Poursuite de l'opération prévue en 1996
Corinne GOY

1 - Voies

Voies et trottoir. Les niveaux actuellement fouillés datent des XIIe-XIIIe siècles mais il existe sans doute d'autres niveaux, gallo-romains. *XIIe-XIIIe s.*

7 - Collecteurs, évacuations

Egouts. *XVIIIe s.*

10 - Garnisons, casernements

Caserne d'artillerie (bâtiment d'infanterie). Dates de construction 1739-1742.

15 - Spectacle, sport

Amphithéâtre. *Ier-IIe s.*

18 - Habitat privé

Habitations. *Fin de l'époque médiévale-époque moderne.*

24 - Nécropoles et cimetières

Cimetière paroissial : inhumations en pleine terre ou, plus rarement, en cercueil en bois. *Moyen Age.*

29 - Résumé

Présence d'une partie de l'amphithéâtre bisontin avec une des entrées principales (niveaux de voies en gravier) ; la datation reste imprécise, Ier-IIe siècle. Cimetière médiéval entourant la chapelle Saint-Jacques-hors-les-murs, située à l'extérieur du périmètre de fouille. Quartier médiéval et moderne avec maisons sur cave installées le long d'une rue qui cesse de fonctionner en 1739 lors de la construction de la caserne d'artillerie de Condé.

Celle-ci comprenait à l'origine trois bâtiments : deux pour les officiers, un pour l'infanterie.

45.-- BESANÇON (25) - Franche-Comté**Porte Taillée**

SURV - 3 semaines, 500 m², 1 fouilleur
Opération achevée
Luc JACCOTTEY

3 - Aménagements des berges et voies d'eau

Chemin de halage. *1830 à nos jours.*
Bitte d'amarrage. *Fin XIXe s.*

6 - Adductions d'eau

Puits. *Datation indéterminée.*

29 - Résumé

La surveillance d'une tranchée a permis de retrouver divers vestiges postérieurs à la construction (vers 1830) du chemin de halage. De plus, une recherche en archives a permis de préciser les connaissances sur le faubourg Rivotte, notamment sur l'aqueduc antique d'Arcier, sur la porte Taillée et la porte Rivotte, aux époques médiévale et moderne, sur le port aux Bois au XVIIIe siècle et sur les faïenceries au XIXe siècle.

46.-- BOULOGNE-SUR-MER (62) -

Nord-Pas de Calais

Boulevard de Clocheville (63)

EVAL - 3 semaines, 200 m², 5 fouilleurs
Opération achevée
Eric BELOT, Véronique CANUT

18 - Habitat privé

Jardin doté d'un bassin circulaire. *XIXe s.*

25 - Artisanat

Structure maçonnée circulaire, à deux murs concentriques, encadrant une aire dallée : installation de type moulin (?). *Fin XVIIIe s.*

29 - Résumé

Le terrain était vierge de structure sauf en fond de parcelle où un bassin circulaire a occulté des installations de plan circulaire, de type moulin, analogues à celles des moulins à vernis (cf. Encyclopédie, article fayancerie). Une utilisation est possible également dans le cadre des teintureries, le site se trouvant dans le secteur ancien des "Tintelleries" boulonnaises (?).

47.-- BOULOGNE-SUR-MER (62) -

Nord-Pas de Calais

Rue du Sautoir (41)

EVAL - 6 semaines, 30 m², 15 fouilleurs
Poursuite de l'opération prévue en 1996
Eric BELOT, Véronique CANUT

4 - Aménagements du relief

Massif de soutènement, en contexte d'habitat à flanc de pente. *XVIIIe s.*

18 - Habitat privé

Niveau d'incendie. *Moyen Age.*

Niveau d'habitat avec sol d'argile indurée et mur en terre à colombage. Trace de sablière. *XIVe-début XVe s.*

Jardin après apport de terre. *XVIIIe-XVIIIe s.*

Jardin de fond de parcelle avec petit bassin circulaire. *XIXe-XXe s.*

29 - Résumé

La fouille révèle de façon très intéressante que les niveaux médiévaux et tardo-médiévaux sont séparés par des bancs de sable presque sans matériel. Ces observations confirment l'ensablement médié-

val progressif de la ville basse : l'action éolienne accumulant le sable dans le couloir de la Grande-Rue jusqu'à la haute ville, au niveau précisément de la "Porte des Dunes". En 1732, le mayeur Achille Mutinot arasa le talus séparant cette dernière de la Grande-Rue afin de relier haute et basse ville de Boulogne. On constate par la fouille, que l'ensablement n'empêche pas les occupations successives médiévales.

48.-- BOULOGNE-SUR-MER (62) -

Nord-Pas de Calais

Rue Saint-Jean (32)

SOND - 8 semaines, 60 m², 10 fouilleurs

Opération achevée

Eric BELOT, Véronique CANUT

7 - Collecteurs, évacuations

Egouts. *Fin XIXe-XXe s.*

10 - Garnisons, casernements

Bâtiment appartenant au camp de la Flotte de Bretagne (*Classis britannica*) : murs périmétriques à base maçonnée, cloison en terre sur bas solin enterré, à l'intérieur. *Ile-IIIe s.*

13 - Education, culture

Ecole libre catholique Saint-Jean. *XXe s.*

18 - Habitat privé

Cinq fosses. *XIVe-XVIe s.*

"Cave" semi-enterrée quadrangulaire, en pleine terre, comportant, dans un angle, un panier cylindrique pris dans le sol et faisant office de silo. *XVe-début XVIe s.*

Deux caves avec parements de moellons : garde-manger ou glacière, le fond étant au contact de la nappe phréatique. *XVe-XVIe s.*

Une latrine maçonnée (2,60 m x 2,90 m) réduite, dans un second état, par une cloison séparatrice et voûtée, dotée d'un soupirail ("ventilateur") et de canaux d'évacuation des liquides vers une autre cave. *1er état, XVIe-début XVIIe s. ; 2ème état, XVIIIe-début XVIIIe s.*

Cour intérieure de groupe d'immeubles. *XVIIIe-XXe s.*

29 - Résumé

Continuation de l'étude des établissements antiques de la Flotte de Bretagne en haute ville. Premières investigations, en ville haute, portant sur des structures tardo-médiévales et modernes en contexte privé. Etude des installations de stockage du XVe au XVIIIe siècle, ainsi que de latrines maçonnées. Les fouilles se distinguent par leur considérable apport mobilier en contexte social aisé, en particulier par l'exceptionnelle quantité de verrerie recueillie. Celle-ci nous permet ainsi de fonder la première typologie archéologique du verre boulonnais du XIVe au début du XVIIIe siècle. La seule latrine a livré, dans son second état, 6394 fragments de verre.

49.-- BOULOGNE-SUR-MER (62) -

Nord-Pas de Calais

Rues du Vivier, Saint-Louis, parking de l'Université

SP - 12 semaines, 2400 m², 5 fouilleurs

(Cf. Annuaire 1994, notice 70)

Opération achevée

Eric BELOT, Véronique CANUT

25 - Artisanat

Installation de teinturerie ou de blanchisserie : cave semi-enterrée maçonnée, donnant sur un four ; sol de briques posées de chant, aménageant une

canalisation pentue en direction d'un puisard, creusé dans le substrat sableux. *Fin XVe-XVIIIe s.*

29 - Résumé

La fin des investigations sur le site de l'îlot Saint-Louis a mis en évidence la présence d'une installation de teinturerie ou de nettoyage du drap, au débouché précisément du ruisseau des "Tintelleries", qui traverse le quartier périurbain des teinturiers. C'est la première détection archéologique d'une activité artisanale tardo-médiévale et moderne à Boulogne. Le mobilier abondant va permettre d'intéressantes comparaisons avec les gisements contemporains du château comtal et du 32 rue Saint-Jean. (cf. Annuaire 1994, notice 70 pour le reste des résultats).

50.-- BOULOGNE-SUR-MER (62) -

Nord-Pas de Calais

Souterrain du château comtal

SOND - 10 semaines, 300 m², 10 fouilleurs

(Cf. Annuaire 1993, notice 58 ; Annuaire 1994, notice 66)

Opération achevée

Eric BELOT, Véronique CANUT

6 - Adductions d'eau

Accès à une salle voûtée en berceau, installée sur le tracé des fossés du XIIIe siècle et utilisée comme puits. *XVIe s.*

8 - Système défensif urbain

Enceinte tardo-antique préservée en élévation sur 2 à 3 mètres de haut. Fouille dans la tranchée de fondation et dégagement des substructions incluant des blocs de récupération. *Bas-Empire ; fin IIIe s.*

Substructions maçonnées de couloirs aménagés. Accès à une salle voûtée en berceau installée sur le tracé des fossés du XIIIe siècle et utilisée comme puits. *XVIe s.*

10 - Garnisons, casernements

Mise en évidence de la tranchée de pillage, Bas-Empire, de la courtine, Haut-Empire, du camp de la Flotte de Bretagne (*Classis britannica*).

Puits circulaire maçonné, appartenant aux installations de haute ville de la Flotte de Bretagne. *Début Ile-IIIe s.*

Fouille du fond du fossé périphérique du camp du Haut-Empire, comblé au IIIe siècle, dans lequel s'est implantée la fondation de la muraille du Bas-Empire.

29 - Résumé

Fin de la fouille de la tranchée de fondation du rempart de l'Antiquité tardive. Les investigations de l'année 1995 ont surtout porté sur la mise en évidence du tracé de la courtine du camp du Haut-Empire, dont la tranchée de pillage a été fouillée. Accession à une salle voûtée en berceau, tenant lieu de puits au XVIe siècle, salle connue mais non visitée depuis Camille Enlart.

51.-- BOURGES (18) - Centre

Parc Saint-Paul

SU - 8 semaines, 500 m², 5 fouilleurs

Jacques TROADEC

1 - Voies

Venelle empierrée (limite parcellaire ?).

18 - Habitat privé

Habitats privés : bois et terre puis maçonnerie. Cave. Puits. Foyers.

29 - Résumé

Les habitats sont répartis de part et d'autre d'une venelle empierrée, marquant, peut-être, une limite parcellaire (?). Le premier état, augustéen, consiste en constructions de bois et de terre. Dans la seconde moitié du I^{er} siècle après J.-C., les bâtiments sont édifiés en "dur", sans pour autant exclure les matériaux traditionnels. L'abandon et la destruction volontaires des habitats ont lieu au début du IV^e siècle.

52.-- BOURGES (18) - Centre

Rue Emile-Martin (9,11)
EVAL - 2 semaines, 8 m², 2 fouilleurs
(Cf. Annuaire 1993, notice 63)
Poursuite de l'opération prévue en 1996
Alexis LUBERNE

4 - Aménagements du relief

Terrasse (?) : aménagement de pente. *Ier s. (?)*.

18 - Habitat privé

Habitat (?). *La Tène III-Ier s.*

Habitat (?) : puits et niveaux de circulation. *Ile-IIIe s.*

24 - Nécropoles et cimetières

Inhumations (enfant et adultes), sans contenant apparent. *IVe s.*

29 - Résumé

Cette opération, nécessairement restreinte par la présence de bâtiments dont la démolition est prévue, a permis de confirmer la sensibilité du secteur sud du *castrum* gallo-romain. La présence de structures immédiatement antérieures à la Conquête romaine, voire contemporaines de cette dernière, permettrait de mieux comprendre le déroulement du siège d'*Avaricum*. L'évolution et la structuration de la ville du Haut-Empire pourraient, elles aussi, être affirmées.

53.-- BOURGES (18) - Centre

**Rues Voltaire, Neuve-des-Bouchers,
"Les Jardins de l'Abbaye"**
SOND - 2 semaines, 20 m², 2 fouilleurs
Opération achevée
Alexis LUBERNE

2 - Espaces libres

Jardins, terrain vague (?). *IIIe (?) - XVle s.*
Jardins. *XVIe-Fin XVIIIe s.*

7 - Collecteurs, évacuations

Egout encore en place. *Fin XVIIe-XVIIIe s.*

18 - Habitat privé

Habitat (?). *Haut-Empire.*

Maison avec cour et jardin. *XVIe-XVIIIe s.*

29 - Résumé

Cette opération de sondage préliminaire à la construction d'un immeuble fondé sur pieux forés, a permis de dégager une petite maison, apparaissant sur le plan cadastral de 1816. Les niveaux gallo-romains sont situés à environ 4,50 mètres de profondeur. Ils sont directement installés sur des tourbes et sont essentiellement constitués d'épandage de matériaux de construction et de céramique. Des prélèvements de tourbe ont été effectués.

54.-- BOURGOIN-JALLIEU (38) -

Rhône-Alpes
Rue Victor-Hugo, cour du musée Victor-Charreton
SP - 8 semaines, 150 m², 4 fouilleurs
François BAUCHERON

7 - Collecteurs, évacuations

Petit caniveau se jetant dans un collecteur plus important ; l'ensemble est de facture grossière. *XIVe-XVe s.*

14 - Santé

Maison hospitalière.

Hôpital de la Commanderie des Antonins. *XIIIe-XVe s.*

18 - Habitat privé

Un bâtiment maçonné, muni d'une cheminée et de trois silos. *XIIIe-XVe s.*

20 - Edifices culturels catholiques

Fouille au pied d'une chapelle datée de 1503, d'après les textes.

21 - Bâtiments conventuels ou monastiques

Commanderie des Antonins. *Fin XIIe s. (?)*.

24 - Nécropoles et cimetières

Vingt-cinq inhumations orientées. Une inhumation tête au sud, pieds au nord. Pleine terre. Treize hommes, dix enfants, trois femmes. *XVIe s.*

25 - Artisanat

Indices de métallurgie : plusieurs loupes de fer dans les niveaux tardifs. *XVIIe s. (?)*.

29 - Résumé

Deux bâtiments construits à la fin du XII^e ou au début du XIII^e siècle, dans un espace désigné par les textes comme abritant une maison hospitalière léguée aux Antonins en 1292. Un des bâtiments révèle des fonctions domestiques (cuisine ?). Destruction à la charnière des XV^e-XVI^e siècles. Réutilisation du site en cimetière au XVI^e siècle, puis en jardin à partir du XVII^e siècle.

55.-- BOURG-EN-BRESSE (01) -

Rhône-Alpes
Rue Tony-Ferret
SU - 2 semaines, 700 m², 3 fouilleurs
Sylvain MOTTE

1 - Voies

Ruelle empierrée (?) ou cour centrale. Deux caniveaux. *Ile s.*

7 - Collecteurs, évacuations

Deux puisards en relation avec les deux caniveaux. *Ile s.*

18 - Habitat privé

Deux habitations : solins de pierres et élévations en matériaux légers. Deux puits. Cabanes en bois : trous de poteaux. Trois fosses-dépotoirs. *Ile s.*

25 - Artisanat

Indices : trous de poteaux indiquant la présence de cabanes pour une activité artisanale (?). *Ile s.*

29 - Résumé

Il pourrait s'agir d'une parcelle urbaine (*vicus* de Bourg ?) comprenant une partie habitée (un bâtiment à cour centrale ou deux avec ruelle médiane) et une zone consacrée à une activité artisanale (cabanes en bois, foyer ?).

56.-- BOURG-SAINT-ANDEOL (07) -

Rhône-Alpes

Bois Sorbier, Le Liby

Prospection - 4 semaines

Poursuite de l'opération prévue en 1996

Eric DURAND

4 - Aménagements du reliefTerrasse. *Ve-IVe s. av. notre ère.***8 - Système défensif urbain**

Rempart en pierres sèches à parements multiples.

Deux tours. *Ve-IVe s. av. notre ère.***18 - Habitat privé**Fond de cabane et dépotoir domestique. *Ve-IVe s. av. notre ère.***57.-- BRAM (11) - Languedoc-Roussillon****Rue Marceau, vicus Eburomagus**FP - 4 semaines, 500 m², 15 fouilleurs

Poursuite de l'opération prévue en 1996

Michel PASSELAC

1 - VoiesRue avec ornières. Passage avec ornières. Revêtement de graviers. *Ier-Ve s.***18 - Habitat privé**Habitations avec fondations en tuiles, moellons et galets ; élévations épierrées. *Ier-Ve s.*Silo et indices d'habitat. *Xe-XIe s.*Puits. *XIVe s.***24 - Nécropoles et cimetières**Tombes à inhumation de périnataux. *Ier-Ve s.***25 - Artisanat**Indices d'artisanat du fer (scories) et de terre cuite (briques de fours). *Ier-Ve s.***29 - Résumé**

Quartier du vicus gallo-romain avec voirie et constructions privées. Occupation dès le IIe siècle avant notre ère qui se poursuit jusqu'au Ve siècle après. Réoccupation autour de l'An mil.

58.-- BREST (29) - Bretagne**Place de la Liberté, rempart Vauban**

EVAL - 6 semaines, 2 fouilleurs

Opération achevée

Stéphanie HURTIN

8 - Système défensif urbain

Demi-lune Vauban, fossé, constrescarpe, glacis.

29 - Résumé

Bon état de conservation de la demi-lune de Landerneau : profil complet comprenant la demi-lune et quelques aménagements intérieurs, le fossé remblayé, la contrescarpe et le glacis.

59.-- BRIE-COMTE-ROBERT (77) -

Ile-de-France

Rue du Château, le vieux châteauFP - 3 semaines + week end, 100 m²,

8 fouilleurs

(Cf. Annuaire 1993, notice 64 ; Annuaire 1994, notice 71)

Poursuite de l'opération prévue en 1996

Gilbert MINVIELLE

9 - Structures fortifiées

Château fort :

- bâtiment des communs, écurie. *XIIIe-XVIIIe s.,*- salle construite sur la lice, avec accès par percement de la courtine. Abandon et destruction au XVe siècle. *XIVe-XVe s.* Fosse de latrine avec dispositif de vidange, nettoyage. *XIVe s.***29 - Résumé**

L'activité principale a consisté en la fouille d'une salle construite sur lice, avec accès, depuis le logis seigneurial, par percement de la courtine. Cette construction réalisée en période de paix relative, n'a pas survécu au siège de 1430. Nous avons terminé la fin de la fouille des bâtiments des communs et fouillé une fosse de latrine.

60.-- CAEN (14) - Basse-Normandie**Le Bon Sauveur**EVAL - 1 semaine, 2000 m², 3 fouilleurs

Poursuite de l'opération prévue en 1996

Pascal COUANON

2 - Espaces libresJardins. *XVIe-XXe s.***14 - Santé**Bâtiment de l'hôpital. *XVIe-XXe s.*Fosses-dépotoirs. *XIXe-XXe s.***26 - Agriculture, élevage**Fossés parcellaires (?). *Protohistoire (?)*.**29 - Résumé**

Dans le cadre de la future installation de la DRAC de Basse-Normandie, à l'intérieur des quartiers Saint-Joseph et Saint-Vincent de l'asile d'aliénés du Bon Sauveur à Caen, un diagnostic archéologique s'est avéré nécessaire en préalable à l'aménagement d'un parking souterrain. Cette opération a permis de mettre en évidence des dépotoirs de l'hôpital, des soubassements de murs détruits mais surtout un fossé, probablement parcellaire, de la fin de l'époque protohistorique ou du début de l'Antiquité, et qui fera l'objet d'une fouille de sauvetage en 1996.

61.-- CAMBRAI (59) - Nord-Pas de Calais**Château de Selles, tour polylobée**SP - 4 semaines, 50 m², 3 fouilleurs

Poursuite de l'opération prévue en 1996

Yves ROUMÉGOUX

5 - Franchissements

Une porte qui communique avec un pont sur l'Escaut.

8 - Système défensif urbainChâteau fort intégré dans l'enceinte urbaine comme bastion, aménagement d'une terrasse d'artillerie. *XVIe s.***9 - Structures fortifiées**Château fort. *XIIIe s.*Tour réaménagée, installation de bouches à feu. *XVIe s.***12 - Pouvoir civil, justice**Résidence du prince-évêque de Cambrai. *XIIIe-XVIe s.***22 - Bâtiments ecclésiastiques**Résidence du prince-évêque de Cambrai. *XIIIe-XVIe s.***29 - Résumé**

Tour appartenant au château de Selles, résidence de sûreté du prince-évêque de Cambrai. L'ouvrage, doté d'archères à l'origine, est réaménagé, au XVIe siècle, pour permettre d'y loger des pièces d'artillerie. L'ensemble du château est comblé et intégré comme bastion, à l'enceinte urbaine.

62.-- CAMBRAI (59) - Nord-Pas de Calais

Rue de Noyon
SU - 12 semaines, 1000 m², 7 fouilleurs
Opération achevée
Yves ROUMEGOUX

6 - Adductions d'eau

Puits. *XVe-XVIe s.*

8 - Système défensif urbain

Rempart (calcaire) : base de tour. *Fin IXe s.*

18 - Habitat privé

Fosse-dépotoir. *IXe s.*

Habitat privé. *XVe-XVIe s.*

20 - Edifices cultuels catholiques

Eglise paroissiale Saint-Martin, attestée fin VIe siècle, transept sud. *XVe s.*

24 - Nécropoles et cimetières

Sépultures gallo-romaines (dépôts funéraires). *IIe-IIIe s.*

Sépultures en caissons maçonnés. *VIIIe s.*

Vases à encens. *XIIIe s.*

Cimetière paroissial. *XIIIe-XVIIIe s.*

25 - Artisanat

Four de potier avec fosses de vidange de foyer. *IIIe s.*

Four à chaux. *c. XIIIe s.*

29 - Résumé

Etude du transept sud de l'église Saint-Martin, construite au *XVe* siècle, détruite fin *XVIIIe* siècle. Cimetière paroissial depuis le *VIIIe* siècle. Occupation gallo-romaine du *IIIe* siècle : sépultures et four de potier.

63.-- CAMBRAI (59) - Nord-Pas de Calais

Rue du Paon
SOND - 1 jour, 5000 m², 1 fouilleur
Opération achevée
Yves ROUMEGOUX

18 - Habitat privé

Pieux de fondation d'un bâtiment en bordure de rue. *XVIIe-XVIIIe s.*

29 - Résumé

Les sondages n'ont révélé aucune trace d'occupation tangible, seuls quelques pieux de fondation en bois, appartenant à une maison située en bordure de rue, ont été découverts.

64.-- CAMBRAI (59) - Nord-Pas de Calais

Tour du Gouffre ou Avant-porte de Selles
EVAL - 2 jours, 100 m², 1 fouilleur
Poursuite de l'opération prévue en 1996
Yves ROUMEGOUX

3 - Aménagements des berges et voies d'eau

Ecluses. *XVIIe s.*

5 - Franchissements

Pont sur l'Escaut. *XVIIe s.*

8 - Système défensif urbain

Tour-porte avancée, en grès, avec vannage dans l'ouvrage, remaniée au *XVIIIe* siècle. *Début XVe, XVIIIe s.*

25 - Artisanat

Moulins à eau attestés en 1119.

65.-- CARCASSONNE (11) -

Languedoc-Roussillon
Château comtal, cité
SU - 3 semaines, 8 m², 4 fouilleurs
Guy RANCOULE

1 - Voies

Caniveau. *Ier s.*

8 - Système défensif urbain

Enceinte : béton et petit appareil. *IVe s.*

18 - Habitat privé

Domus. Ier s. av. J.-C. (-30/-20)-Ier s. ap. J.-C.

Dépendance. *Ier, IVe s.*

29 - Résumé

Essai de datation des premières structures de la *domus* augustéenne et de ses aménagements postérieurs, sols mosaïqués. Essai de datation de l'enceinte du Bas-Empire.

66.-- CARHAIX-PLOUGUER (29) -

Bretagne
Aqueduc gallo-romain de Carhaix
FP - 8 semaines, 200 m², 6 fouilleurs
Poursuite de l'opération prévue en 1996
Alain PROVOST

6 - Adductions d'eau

Aqueduc. *Ier-IVe s.*

29 - Résumé

La canalisation de 0,60 mètre de large pour 0,80 mètre de hauteur est cuvelée, à piédroits et voûte maçonnée, sur radier de béton à gros granulat et repose dans le schiste dinantien entaillé. D'une longueur d'environ 27 kilomètres, la conduite affecte une pente moyenne de 0,30 mètre au kilomètre, avec de nombreuses portions à faible pente voire à contre-pente. Ce monument a été étudié en sondages répartis sur tout le tracé ; des relevés topographiques, planimétriques et altimétriques ont été effectués.

67.-- CARHAIX-PLOUGUER (29) -

Bretagne
Rue du Docteur-Manguy
SOND - 8 semaines, 4000 m², 3 fouilleurs
Stéphanie HURTIN

1 - Voies

Voie. Ornières. Caniveau. Fossé.

4 - Aménagements du relief

Terrasse.

6 - Adductions d'eau

Puits. Bassin.

16 - Bains

Thermes. Bassins. Hypocauste.

18 - Habitat privé

Thermes. Bassins. Hypocauste. Jardin.

29 - Résumé

La chronologie du site étudié s'étend du *Ier* au *IVe* siècle après J.-C. Présence d'une voirie urbaine bordée d'un habitat composé d'un certain nombre de pièces, possédant des sols en tuileau (fond de bassin ?) et une cour ou jardin central avec puits. La fouille devrait apporter de nombreuses informations sur la ville antique de Carhaix jusqu'alors très peu explorée.

68.-- CARHAIX-PLOUGUER (29) -

Bretagne
Rue Hervé-Le-Janne
 SU - 4 fouilleurs
 (Cf. Annuaire 1994, notice 80)
 Fanny TOURNIER

18 - Habitat privé

Bâtiments (dépendances ?). Cour. *Ier-IVe s. ap. J.-C.*

69.-- CAVAILLON (84) - Provence-Alpes-

Côte d'Azur
Rue Ampère, S.C.I. Diaz
 SOND - 2 semaines, 10 m², 1 fouilleur
 Patrick DE MICHELE

18 - Habitat privé

Niveau de sol (argile). *IVe s. av. J.-C.*
 Béton de tuileau antique. *Ier s. av. J.-C.-IIe s. ap. J.-C.*

70.-- CAVAILLON (84) - Provence-Alpes-

Côte d'Azur
Rue de la Gendarmerie, R.H.I.
 EVAL - 2 semaines, 1 fouilleur
 (Cf. Annuaire 1994, notice 83)
 Patrick DE MICHELE

12 - Pouvoir civil, justice

Edifice public avec mur en gros appareil. *Haut-Empire.*

18 - Habitat privé

Moellons liés à l'argile. Niveaux de sols. Murs avec enduits peints en place. *Haut-Empire.*

71.-- CAVAILLON (84) - Provence-Alpes-

Côte d'Azur
Rue Thomas-Hérisson, S.C.I. Harmonie-Lubéron
 SOND - 1 semaine, 50 m², 1 fouilleur
 Patrick DE MICHELE

18 - Habitat privé

Murs en moellons liés à l'argile. Enduits peints. *Haut-Empire.*

72.-- CHALONS-EN-CHAMPAGNE

(51) - Champagne-Ardenne
Cité administrative Tirlet
 SU - 2 semaines, 2 fouilleurs
 (Cf. Annuaire 1993, notice 76 ; Annuaire 1994, notice 84)
 Geert VERBRUGGHE

20 - Edifices culturels catholiques

Eglise abbatiale : annexe (?). *Moyen Age-Moderne.*

21 - Bâtiments conventuels ou monastiques

Abbaye. *XVIIIe s.*

24 - Nécropoles et cimetières

Sépultures appartenant au cimetière abbatial. *Xe-XVe/XVIe s.*

29 - Résumé

Cette intervention a permis de faire le lien entre le décapage réalisé en 1993 et celui de 1994. Elle complète le plan d'une annexe de l'église abbatiale (chapelle ?) et fournit quatre sépultures avec leur stratigraphie. L'une de ces dernières, une sépulture anthropomorphe à encoche céphalique, dispose des traces de deux madriers appartenant à

un couvercle protégeant la fosse. Dans son remplissage supérieur, on a découvert une clef en fer.

73.-- CHALONS-EN-CHAMPAGNE

(51) - Champagne-Ardenne
Rue Carnot
 SU - 4 semaines, 1000 m², 3 fouilleurs
 (Cf. Annuaire 1994, notice 86)
 Opération achevée
 Geert VERBRUGGHE

1 - Voies

Ruelle. *Bas Moyen Age.*

6 - Adductions d'eau

Puits (?). *Moyen Age-Moderne (?)*.

18 - Habitat privé

Fosses d'habitat. *Ier-IIIe s.*
 Cour. Glacière. *Moderne.*

20 - Edifices culturels catholiques

Eglise paroissiale. *XIIIe-XVIIIe s.*

24 - Nécropoles et cimetières

Sépultures antérieures à l'église. *Xe-XIIIe s.(?)*.

29 - Résumé

Le décapage intégral de l'église découverte lors du diagnostic archéologique d'août 1994, a confirmé un plan du XVIIIe siècle. Aucun réaménagement au niveau des fondations n'a pu être observé. L'édifice religieux recoupe à plusieurs reprises quelques fosses gallo-romaines (*Ier-IIIe s.*) mais également plusieurs sépultures, dont une fosse anthropomorphe, à encoche céphalique (*Xe-XIIIe s.*), comparable à celles découvertes en 1994, cité Tirlet.

74.-- CHALON-SUR-SAONE (71) -

Bourgogne
Bastion Saint-Pierre du rempart Saint-Vincent
 FP - 7 semaines, 15 fouilleurs
 Gérard MONTHEL

8 - Système défensif urbain

Bastion de l'enceinte urbaine : dégagement du sommet d'une canonnière et des puits de contre-mine de la galerie d'escarpe. *XVIe s.*

29 - Résumé

La façade sud-est du bastion est équipée de deux canonnières dirigées vers la courtine. L'une d'entre elles a été dégagée partiellement. Les puits de contre-mine de la galerie d'escarpe comblés au XXe siècle, ont été, pour la plupart, réouverts.

75.-- CHALON-SUR-SAONE (71) -

Bourgogne
Pont Saint-Laurent, ancien "Grand Pont de Saône"
 FP - 8 semaines, 100 m², 5 fouilleurs
 (Cf. Annuaire 1994, notice 90)
 Opération achevée
 Louis BONNAMOUR

5 - Franchissements

Etude de la pile n° 3 : pile en pierre (grès) avec "crèche" aval, caisson de construction étanche et enrochements. La construction est vraisemblablement du début du IIe siècle et les enrochements du IIIe siècle. *IIe-IIIe s.*

29 - Résumé

La troisième assise de grès a pu être intégralement dégagée et topographiée. Longue de 8,90 mètres et large de 5,40 mètres, elle a une superficie légèrement inférieure à 40 m². Les limites et l'agence-

ment des blocs, impossibles à observer en 1994 en raison d'une visibilité insuffisante, ont pu être mis en évidence ainsi que vingt-deux crampons métalliques, noyés dans le plomb. Le nombre total de crampons devait dépasser la cinquantaine par assise.

Le double rôle de la "crèche" aval, où subsistent soixante-huit pieux en bois blanc, s'est vu confirmé. Outre un rôle final de protection contre l'érosion, cette "enceinte", desservie par un escalier de service constituée de grands blocs de calcaire, a été utilisée initialement comme aire de travail.

Plus intéressante encore, a été l'étude du dispositif de mise à sec du chantier. En effet, nous ne nous trouvons pas là en présence d'un système de batardeau du type de ceux utilisés pour la construction des piles du pont de Trêves, mais d'aménagements plus complexes et totalement originaux. La mise en place d'un caisson étanche a permis d'implanter la fondation sur pieux ainsi que les premières assises de blocs de grès. Disposées horizontalement et de chant, les planches sont notamment reliées les unes aux autres par des séries de tenons et mortaises. La présence de couvre-joints cloués renforce encore l'analogie avec des techniques de construction navale.

76.-- CHALON-SUR-SAONE (71) -

Bourgogne

Rue Edgard-Quinet, cathédrale Saint-Vincent

SOND - 2 semaines, 11 m², 3 fouilleurs
Gérard MONTHEL

20 - Edifices culturels catholiques

Groupe cathédrale : salle capitulaire. *XIe-XVIe s.*

21 - Bâtiments conventuels ou monastiques

Salle capitulaire. *XIe-XVIe s.*

29 - Résumé

Les sondages effectués au pied de la salle capitulaire de la cathédrale Saint-Vincent, ont permis la découverte du parement extérieur d'une abside, appartenant sans doute à une église parallèle à la cathédrale. L'étude de la jonction de cet ensemble avec l'enceinte du Bas-Empire et des structures (contreforts) de soutènement de la salle capitulaire a pu également être faite.

77.-- CHARLEVILLE-MEZIERES

(08) - Champagne-Ardenne

Rue Rouget-de-l'Isle

EVAL - 1 jour, 15 000 m², 1 fouilleur
Jan VANMOËRKERKE

18 - Habitat privé

Concentration de trous de poteaux. *Datation indéterminée.*

78.-- CHARTRES (28) - Centre Boulevard Clémenceau (14)

SOND - 10 semaines, 12 885 m²,
3 fouilleurs
Opération achevée
Didier JOSSET

18 - Habitat privé

Cour. Fosses. Dépotoirs. *Haut-Empire.*
Habitat. *Haut-Empire-Bas Moyen Age.*
Four domestique. *XVIIe-XVIIIe s.*

24 - Nécropoles et cimetières

Une tombe isolée, inhumation. *Haut Moyen Age (?)*.

25 - Artisanat

Four de potier. *XVIIe-XVIIIe s.*

27 - Industrie

Gazomètre. *XIXe s.*

29 - Résumé

Le site est occupé durant le Haut-Empire par un important quartier d'habitations. Des éléments architecturaux attestent peut-être l'existence d'un édifice public. Après une longue période d'abandon, une sépulture a peut-être été réalisée au Haut Moyen Age. Du XIIe-XIIIe siècle, au moins, au XIXe siècle, les maisons se concentrent sur la périphérie du site, le long des axes de circulation. Le cœur des parcelles est occupé par des jardins et des potagers. Installation d'un atelier de potier aux XVIIe-XVIIIe siècles et d'une usine à gaz au milieu du XIXe siècle.

79.-- CHARTRES (28) - Centre Rue Auguste-Ganot (1bis)

SU - 1 jour, 2 fouilleurs
Dominique JOLY, Hervé SELLES

2 - Espaces libres

Jardin. *Epoques moderne et contemporaine.*

18 - Habitat privé

Maison sur terrasse à flanc de colline, avec murs en silex et mortier de chaux. Sol de limon sur hérisson de cailloutis. Matériaux de construction en remblais dans des fosses postérieures à l'habitat. *Milieu Ier-IIIe s.*

29 - Résumé

Maison du Haut-Empire. Jardin de l'époque moderne.

80.-- CHARTRES (28) - Centre Rue des Bas-Bourgs (35, 37, 39), Z.A.C. Saint-Brice

EVAL - 11 semaines, 11 768 m²,
5 fouilleurs
Poursuite de l'opération prévue en 1996
Dominique JOLY

1 - Voies

Voie empierrée. *Haut-Empire.*

4 - Aménagements du relief

Murs de terrasses (?). *Haut-Empire.*

6 - Adductions d'eau

Conduit maçonné (aqueduc ou égout ?). *Haut-Empire.*

7 - Collecteurs, évacuations

Conduit maçonné (aqueduc ou égout ?). *Haut-Empire.*

18 - Habitat privé

Grandes constructions, bassin avec placage de marbre (grande *domus* ?). *Haut-Empire.*

19 - Cultes païens

Grandes constructions aux fonctions indéterminées (temple ?). Eléments d'architecture provenant de bâti monumental. *Haut-Empire.*

24 - Nécropoles et cimetières

Deux sépultures le long d'une des grandes constructions. *Datation indéterminée (Bas-Empire ou Haut Moyen Age probable).*

28 - Extraction

Carrière d'extraction du limon argileux (?). *Bas-Empire ou époque moderne (?)*.

29 - Résumé

Nombreux et inattendus vestiges de constructions gallo-romaines, parmi lesquelles des bâtiments de plus de 30 mètres de long, assis sur des murs de grande largeur (entre 1,60 m et 2 m de large), aux fondations puissantes (entre 2 m et 3 m de hauteur conservée). La fonction de ces bâtiments ne peut être actuellement précisée, mais de nombreux éléments d'architecture, issus de contexte de démolition, indiquent la présence probable d'un bâti monumental. D'autres structures (grandes salles, bassin avec placage de marbre, sols en mortier, fossés, structures de cuisson (?), conduit maçonné etc.), s'organisent de part et d'autre d'une voie nord-sud. Deux sépultures sont installées le long d'une des constructions de grandes dimensions.

Bibliographie : CHARTRES 1992 ; GARDAIS, STEFANI 1991

81.-- CHARTRES (28) - Centre**Rue du Clos-l'Evêque (18)**

SU - 4 semaines, 20 m², 2 fouilleurs
(Cf. Annuaire 1993, notice 80 ; Annuaire 1994, notice 92)
Dominique JOLY

18 - Habitat privé

Construction semi-enterrée à usage domestique (?). Dépotoirs. *Haut-Empire*.

25 - Artisanat

Deux fours de potiers, rejets de fabrication d'amphores. Construction attenante aux fours. *Haut-Empire*.

29 - Résumé

Habitat et atelier de potiers des Ier-IIe siècles. Deux fours. Une étude archéomagnétique est en cours sur le plus grand.

Bibliographie : CHARTRES 1994 ; CHARTRES 1995

82.-- CHARTRES (28) - Centre**Rue Jules-Martin (2)**

SURV - 1 jour, 80 m², 2 fouilleurs
Dominique JOLY, Hervé SELLES

29 - Résumé

Remblais récents sur deux mètres d'épaisseur. Niveaux inférieurs non détruits et non observés.

83.-- CHARTRES (28) - Centre**Rue Saint-Brice (53)**

EVAL + SU - 10 semaines, 500 m²,
2 fouilleurs
Poursuite de l'opération prévue en 1996
Didier JOSSET

4 - Aménagements du relief

Mur de terrasse. *Haut-Empire*.

18 - Habitat privé

Cour empierrée. *2ème moitié du Ier s.*
Fosses-dépotoirs. *2ème moitié du Ier-IIe s.*

25 - Artisanat

Atelier de potier (une tessonnaire). *Milieu Ier s.*
Indice d'atelier de forge : deux "fonds de cabanes".
2ème moitié du Ier-IIe s.

26 - Agriculture, élevage

Jardin et/ou champ. *IIIe/IVe-XXe s.*

29 - Résumé

Présence d'un atelier de potier (amphores et mortier) datant du Ier siècle. Mur de terrasse de la seconde moitié du Ier siècle. Forts indices d'un

atelier de forge avec deux fonds de cabanes sans contexte précis (2ème moitié du Ier-IIe siècle) et d'habitats (fosses-dépotoirs). Du IIIe/IVe siècle au XXe siècle, le terrain est libre (jardin, champ).

84.-- CHATEAUBLEAU (77) - Ile-de-France**Route de Vieux-Champagne, "L'Aumône"- "La Justice"**

FP - 5 semaines, 600 m², 15 fouilleurs
(Cf. Annuaire 1993, notice 84 ; Annuaire 1994, notice 96)
Opération achevée
François PARTHUISOT

19 - Cultes païens

Enceinte cultuelle. Sanctuaire. *Ile-fin IVe s.*

29 - Résumé

L'opération nous a permis de délimiter précisément le périmètre d'un vaste sanctuaire gallo-romain, situé à la périphérie de l'agglomération secondaire. L'étude et l'établissement d'une chronologie de la galerie double de la clôture et d'un accès secondaire, ont pu être faits. Cette opération a permis aussi une meilleure compréhension des aménagements réalisés dans l'arrière-cour de l'espace cultuel.

Bibliographie : CHATEAUBLEAU 1995a

85.-- CHATEAUBLEAU (77) - Ile-de-France**Rue Prosper-Desplats, "Les Grands Jardins"**

SU - 5 semaines, 400 m², 15 fouilleurs
Poursuite de l'opération prévue en 1996
François PARTHUISOT

18 - Habitat privé

Cour, dépendances maçonnées, puits, silo, structures en creux aménagées. *Ile-fin IIIe s.*

29 - Résumé

Au coeur de l'agglomération gallo-romaine, une cour inclinée, d'une parcelle non délimitée, est perforée par des fosses d'extraction de limon et une longue excavation planchéiée suivie d'un petit canal. Au IIIe siècle, deux bâtiments agricoles et des annexes attenantes occupent la parcelle. Enfin tous les édifices seront abattus et recouverts localement par un empierrement.

Bibliographie : CHATEAUBLEAU 1995b

86.-- CHATEAURENARD (13) -**Provence-Alpes-Côte d'Azur "Les Tours"**

SU - 8 semaines, 10 fouilleurs
(Cf. Annuaire 1994, notice 97)
Poursuite de l'opération possible en 1996
Laurent CHARRIERE

6 - Adductions d'eau

Puits situé dans l'enceinte castrale, comblé aux XVIIe-XVIIIe siècles. *XIIIe-XVe s.*

29 - Résumé

Poursuite de la fouille du puits castral jusqu'à la profondeur de 42 mètres. La proportion de mobilier découvert est moindre que les années précédentes. Le fond du puits n'a pu être atteint. Le comblement général entre 30 mètres et 42 mètres traduit la volonté de combler le puits au XVIIe siècle.

87.-- CHATEAU-LANDON (77) - Ile-de-France

Maison de retraite Saint-Séverin

EVAL - 9 semaines, 158 m², 3 fouilleurs

Poursuite de l'opération prévue en 1996

Claude DE MECQUENEM

20 - Edifices cultuels catholiques

Etude de l'élévation de l'église abbatiale ruinée. IXe-XIe s.

Découverte d'une extension de l'église abbatiale. XIIe s.

21 - Bâtiments conventuels ou monastiques

Découverte de la salle capitulaire et de sépultures associées. XIIe s.

24 - Nécropoles et cimetières

Découverte de la salle capitulaire et de sépultures associées. XIIe s.

29 - Résumé

La fondation légendaire de l'abbaye par Clovis au VIe siècle n'a pas été confirmée. Celle-ci pourrait se situer au milieu du XIe siècle (sarcophages décorés). Cette opération a permis la mise en évidence d'une grande reconstruction au milieu du XIIe siècle dont la poursuite de la fouille en 1996 permettra de mieux cerner l'ampleur.

88.-- CHATEAU-THIERRY (02) -

Picardie

Le Château

FP - 20 semaines, 660 m², 20 fouilleurs

(Cf. Annuaire 1993, notice 89 ; Annuaire 1994, notice 98)

Poursuite de l'opération prévue en 1996

François BLARY, Véronique DUREY-BLARY

6 - Adductions d'eau

Puits fournissant en eau les cuisines et les fontaines du château. XIe-XVIe s.

9 - Structures fortifiées

Complexe culinaire monumental : cheminées, bassins, bâtiments annexes, zone d'épandage et de débitage, latrines, dépotoir. XIe-XVIe s.

18 - Habitat privé

Complexe culinaire monumental : cheminées, bassins, bâtiments annexes, zone d'épandage et de débitage, latrines, dépotoir. XIe-XVIe s.

29 - Résumé

A l'intérieur d'un édifice de 600 m², une large cuisine monumentale de 226 m² comportant une cheminée centrale de 10 mètres de côté, a été mise au jour. Cette cuisine est comparable, dans des dimensions plus importantes, à la cuisine du palais des ducs de Dijon. Des annexes comportant des cheminées, bassins, latrines, dépotoir, zone d'épandage et de débitage, ainsi qu'un réseau hydraulique associé, permettent d'attester de l'existence d'un vaste complexe culinaire sur la haute-cour du château, entre le XIVe et le XVIe siècle.

89.-- CHATEL-SUR-MOSELLE (88) -

Lorraine

Rue des Capucins, Les Capucins

SURV, prospection, étude de bâti -

15 semaines, 1500 m², 1 fouilleur

(Cf. Annuaire 1994, notice 101)

René ELTER

1 - Voies

Rue empierrée. XIe (?) - XVIe s. (?)

4 - Aménagements du relief

Terrasse. XIe-XVIe s.

Escalier. XVIIe-XVIIIe s.

Soutènement. XVIIIe-XIXe s.

6 - Adductions d'eau

Puits. XIe s.

7 - Collecteurs, évacuations

Egout. XVIIe s.

9 - Structures fortifiées

Courtine. XIIIe, XVe s.

Tourelle d'entrée. XVe s.

12 - Pouvoir civil, justice

Logis seigneurial. XIIIe-XVe s.

18 - Habitat privé

Cour. XVe s.

Cave. XVIIIe-XIXe s.

21 - Bâtiments conventuels ou monastiques

Couvent. XVIIIe s.

22 - Bâtiments ecclésiastiques

Séminaire. XIXe s.

90.-- CHELLES (77) - Ile-de-France

Avenue de la Résistance (24-24bis)

SOND - 5 semaines, 37 m², 3 fouilleurs

Poursuite de l'opération prévue en 1996

David COXALL

18 - Habitat privé

Fossés, trous de poteau. Age du Fer.

Murs, sols, fosses, trous de poteau. Ier-IIIe s. ap. J.-C.

26 - Agriculture, élevage

Fossés parcellaires (?). Haut Moyen Age (?).

Prairie. Moyen Age-Moderne.

29 - Résumé

Présence d'une occupation protohistorique suivie d'une implantation romaine, d'abord en matériaux légers au Ier siècle après J.-C., elle prend un caractère plus monumental aux IIe-IIIe siècles (fondations en mortier, sols construits, enduits peints, marbre). La récupération des murs a lieu entre le IVe et le IXe siècle. Une parcellisation a éventuellement été mise en place au Haut Moyen Age. Le site est ensuite occupé par des prairies jusqu'au XIXe siècle.

Bibliographie : COXALL, CHARAMOND, SETHIAN 1995

91.-- CHENNEVIERES-SUR-

MARNE (94) - Ile-de-France

Rue du Général-de-Gaulle (49)

SOND - 16 semaines, 6 m², 2 fouilleurs

Opération achevée

Arlette TREMOUREUX-GALERA

18 - Habitat privé

Habitation : cave en 2ème sous-sol, plein cintre en pierres jointoyées, escalier en pierres taillées. Moyen Age-XVIIIe/XIXe s.

27 - Industrie

Dans la cave, présence de nombreux coquillages usinés, boutons de nacre, peignes... correspondant vraisemblablement à une usine d'objets en nacre dans l'habitation. XVIIIe-XIXe s.

29 - Résumé

Ancienne galerie de carrière (travertin de Loire) réaménagée en cave. Présence d'un important remblai XVIIIe-XIXe siècle (poteries, bouteilles, boutons de nacre, faïences blanches et décorées, tuiles plates, tomettes...). Présence de pièces (Louis XIII-Louis XIV ?) ; ossements sur trois

foyers ; objets en cuivre, plaqué or, bronze (bague, bougeoirs, anneaux...).

92.-- CHERBOURG (50) - Basse-

Normandie
Rue Maréchal-Foch (41)
 SU - 8 semaines, 200 m², 6 fouilleurs
 Opération achevée
 François DELAHAYE

7 - Collecteurs, évacuations

Fossés. *Ier s. ap. J.-C., IVe s.*

9 - Structures fortifiées

Basse-cour du château. *XIe-XVIIe s.*

18 - Habitat privé

Bâtiments en bois. Fosses. *IVe s.*

Fosses. *VIIe-Xe s.*

Deux bâtiments en pierres et bois, avec foyer. *IXe-XIe s.*

Un bâtiment en pierres et bois, avec cour empierrée. *XIIe s.*

20 - Edifices culturels catholiques

Chapelle castrale. *Postérieur au XIe-XVIIe s.*

24 - Nécropoles et cimetières

Nécropole : sarcophage, tombes maçonnées, pleine terre, coffrages en bois, coffrages en pierre. *VIIe-XIe s.*

29 - Résumé

Fouille de structures excavées (fosses, fossés, trous de poteau), de niveaux appartenant au *castrum* du Bas-Empire, de fosses datables des périodes mérovingienne et carolingienne. Mises au jour également de soixante-dix-neuf sépultures dont certaines avec du mobilier (plaques-boucles en fer damasquiné et en bronze), appartenant à une vaste nécropole utilisée du VIIe au XIe siècle. Mise en évidence de bâtiments successifs du Haut Moyen Age et du Moyen Age, IXe-XIe et XIIe siècles et du chevet de la chapelle Notre-Dame, construite après le XIe siècle.

93.-- CLAMECY (58) - Bourgogne

Avenue de la République, musée Romain-Rolland
 SOND - 2 semaines, 125 m², 1 fouilleur
 Pierre-Hugues TILMANT

1 - Voies

Zone pavée. *XVIIIe-XIXe s.*

2 - Espaces libres

Jardin. *XXe s.*

7 - Collecteurs, évacuations

Egout (?). *XVIIe-XVIIIe s. (?)*.

18 - Habitat privé

Caves (?). *XVIe-XVIIe s. (?)*.

29 - Résumé

Deux pièces accolées de mêmes dimensions ont été découvertes, leur fonction précise reste inconnue, faite de fouille. Présence d'un mur au sommet courbe et recouvert d'argile (égout ?). L'ensemble se situe à proximité de la muraille médiévale, détectée par sondages géotechniques, et a été recouvert et transformé en jardin.

94.-- CLERMONT-FERRAND (63) -

Auvergne
Boulevard Auger, 92e R.I., quartier Desaix
 EVAL - 3 jours, 50 m², 2 fouilleurs
 Opération achevée
 Kristell CHUNIAUD

29 - Résumé

Le quartier Desaix (92e R.I.) se trouve en limite de l'emprise supposée de la nécropole du nord-est d'*Augustonemetum* (Clermont antique). Les résultats de la fouille d'évaluation archéologique se sont avérés négatifs, n'attestant pas l'extension de la nécropole aux zones sondées.

95.-- CLERMONT-FERRAND (63) -

Auvergne
Place Maréchal-Fayolle, rues Bonnefons, de la Morée, de Serbie
 EVAL - 1 semaine, 1613 m², 2 fouilleurs
 Sophie HETTIGER

24 - Nécropoles et cimetières

Cimetière chrétien dit de La Morée : sépultures (inhumations) en cercueil. *Bas Moyen Age-XVIIIe s.*

29 - Résumé

Ce cimetière connu par la tradition historiographique, apparaît sur les plans de la ville aux XVIIe et XVIIIe siècles. De par son isolement dans un quartier où les établissements religieux sont nombreux, son origine et son statut sont difficiles à préciser.

96.-- CLERMONT-FERRAND (63) -

Auvergne
Rue de Rabanese (56)
 SOND - 1 jour, 10 m², 1 fouilleur
 Opération achevée
 Christine MENNESSIER-JOUANNET

29 - Résumé

Le sondage a recoupé un niveau de circulation (pouzzolane) placé sur de l'argile en place. Cette structure, à fonction d'assainissement, était recouverte d'éléments mobiliers gallo-romains.

97.-- CLERMONT-FERRAND (63) -

Auvergne
Rue Ledru-Rollin, boulevard Gergovia
 SU - 8 semaines, 1000 m², 8 fouilleurs
 Opération achevée
 Sophie LIEGARD

1 - Voies

Voiries urbaines : carrefour, "périphérique", chaussées, fossés, caniveaux. *Ier s.-Gallo-romain tardif (?)*.

2 - Espaces libres

Zone dépotoir humide. *Gallo-romain.*

6 - Adductions d'eau

Canalisations : terre cuite, bois. *Gallo-romain.*

7 - Collecteurs, évacuations

Caniveaux ou égouts urbains. *Gallo-romain.*

18 - Habitat privé

Habitations : solins maçonnés, matériaux périssables, foyers. *Gallo-romain.*

24 - Nécropoles et cimetières

Inhumations isolées. *Gallo-romain/Haut Moyen Age (?)*.

25 - Artisanat

Artisanat sur os. *Gallo-romain.*

29 - Résumé

Cette intervention a permis d'appréhender, par le biais de sondages plus ou moins vastes, la périphérie sud-est de la ville antique, mettant au jour un carrefour de voiries et plusieurs unités d'habitation installées entre la voie périphérique et une zone non bâtie ayant servi de dépotoir, durant l'Antiquité.

98.-- CLERMONT-FERRAND (63) -

Auvergne
Rue Saint-Cirgues
 EVAL - 3 semaines, 2 fouilleurs
 Poursuite de l'opération prévue en 1996
 Daniel PARENT

6 - Adductions d'eau

Bassin en béton de tuileau. *Gallo-romain.*
 Bassin/lavoir. *XIXe s.*

20 - Edifices culturels catholiques

Eglise conservée partiellement dans la parcelle limitrophe. *XIIe s.*

24 - Nécropoles et cimetières

Cimetière : inhumations, cercueil, sarcophage.
Haut Moyen Age-Moderne.

29 - Résumé

Cimetière déjà observé lors de travaux dans les années 1950, à proximité d'une église (Saint-Cirgues), démolie à la fin du XIXe siècle, mais partiellement fossilisée dans la parcelle adjacente. A proximité, présence d'un bassin gallo-romain, de fonction inconnue. Cependant l'eau semble tenir un rôle réel dans ce secteur.

99.-- CLERMONT-FERRAND (63) -

Auvergne
Rues Gilbert, Bonnabaud, Giscard-de-la-Tour, Barrière de Jaude, Carré Jaude
 SU - 20 semaines, 5000 m², 8 fouilleurs
 Sophie HETTIGER

1 - Voies

Petite aire de circulation en bordure d'un égout. *Fin Ier-IIIe s.*

2 - Espaces libres

Zone d'épandage à l'extérieur d'une zone bâtie. *Ier-IIIe s.*

3 - Aménagements des berges et voies d'eau

Drainage et assainissement du terrain. *2ème moitié du Ier s.*

7 - Collecteurs, évacuations

Drainage et assainissement du terrain. *2ème moitié du Ier s.*

Egout maçonné et voûté. *Fin Ier-IIIe s.*

11 - Espaces publics aménagés

Place publique flanquée d'un "macellum". *Fin Ier-IIIe s.*

17 - Commerce, échanges

Grand marché couvert de 10 mètres de largeur et près de 100 mètres de longueur. *Fin Ier-IIIe s.*

25 - Artisanat

Petites pièces adossées au marché vraisemblablement liées à des activités artisanales et peut-être commerciales. *Fin IIe-IIIe s.*

29 - Résumé

Grand marché couvert, ouvert sur une cour-portique et une grande place publique et bordé, au sud, par de petits ateliers d'artisans, une aire de circulation et un égout. Ces découvertes ont été effectuées sur un secteur de nature semi-palustre, considéré, jusqu'à présent, comme totalement impropre à toute occupation antique bâtie. Remise en cause de la limite occidentale de l'emprise de la ville d'*Augustonemetum* au Haut-Empire.

100.- CLISSON (44) - Pays de la Loire

Château
 Prospections géophysiques -
 A. HOLLIER

9 - Structures fortifiées

Cour intérieure. *XVe et "suivants".*

101.- CLUNY (71) - Bourgogne

E.N.S.A.M.
 SP - 1 semaine, 8000 m², 1 fouilleur
 Poursuite de l'opération prévue en 1996
 Emmanuelle VERNIN

2 - Espaces libres

Jardin. *Médiéval.*

29 - Résumé

Cette opération était destinée à vérifier l'absence de structures dans le sous-sol, lors de travaux d'aménagements (plantations). Elle confirme les résultats obtenus lors du diagnostic effectué en juillet et août 1995 par Didier Mehu, à savoir : l'absence de structures dans la zone surveillée et la présence de remblais modernes et contemporains (XVIIe-XXe s.) sur 1,50 mètre à 2 mètres de profondeur.

102.- CLUNY (71) - Bourgogne

E.N.S.A.M., ateliers et terrain de sport
 EVAL - 8 semaines, 8600 m², 2 fouilleurs
 Poursuite de l'opération prévue en 1996
 Didier MEHU

4 - Aménagements du relief

Remblayage du verger oriental de l'abbaye. *XVIIIe s.*

7 - Collecteurs, évacuations

Dalots : parements maçonnés (moellons calcaires), fond et couverture de dalles (calcaire). *XVe s. (?)*

21 - Bâtiments conventuels ou monastiques

Enceinte abbatiale est (moellons calcaires), détruite et repoussée plus à l'est au XVIIIe siècle. *XIIe-XIVe s.*

Mur et radier de sol d'un bâtiment conventuel (logis de l'abbé Eudes ?). *XVe s. (?)*

29 - Résumé

E.N.S.A.M./Ateliers : vestiges (mur et niveau de sol) des bâtiments conventuels médiévaux de l'abbaye, détruits vers 1730-1750. Dalot contemporain de ces édifices.

E.N.S.A.M./terrain de sport : vérification du tracé de l'ancienne enceinte orientale de l'abbaye (XIIe-XIVe s.). Remblayage et niveaux d'occupation XVIIIe-XXe siècles.

103.- CLUNY (71) - Bourgogne

Place du 11-Août-1944
 SOND - 8 semaines, 1100 m², 2 fouilleurs
 (Cf. Annuaire 1994, notice 110)
 Opération achevée
 Nadine ROINE

1 - Voies

Calade en pierre au niveau du passage traversant les écuries de Saint-Hugues. *XVIIIe s.*

- 7 - Collecteurs, évacuations**
Réseau d'égout (dalots). *XVIIIe-XIXe s.*
- 17 - Commerce, échanges**
Hostellerie (café des Deux-Pavillons). *XIXe s.*
- 18 - Habitat privé**
Parcellaire. Cave. *XIXe s.*
- 20 - Edifices culturels catholiques**
Mur sud de la nef de Cluny III dans l'axe de la rue, sur 1 mètre de long. *XIe s.*
- 21 - Bâtiments conventuels ou monastiques**
Mur sud de la nef de Cluny III dans l'axe de la rue, sur 1 mètre de long. *XIe s.*
Fondations en liaison avec la galerie est des écuries. *Datation indéterminée* (cf. Annuaire 1994, notice 110).
- 24 - Nécropoles et cimetières**
Coffres et pleine terre. Non fouillés.
- 26 - Agriculture, élevage**
Clôture de la cour de saillie des écuries. *Début XIXe s.*
- 29 - Résumé**
Aménagement post-révolutionnaire de l'ancienne grande cour intérieure de l'abbaye, évolution du café des Deux-Pavillons du XIXe au XXe siècle (1944). Le massif de maçonnerie découvert dans le sondage ne serait pas contemporain des écuries de Saint-Hugues (XIe s.) mais répondrait à l'emplacement d'un pilier de la galerie orientale des écuries, porté sur le plan de 1700.

104.- CLUNY (71) - Bourgogne
Rue de la Levée (12-16)
SU - 16 semaines, 35 m², 1 fouilleur
Nadine ROINE

- 1 - Voies**
Ruelle. *XVIIIe s.*
- 2 - Espaces libres**
Jardin. *Evolution du XVe au XXe s.*
- 4 - Aménagements du relief**
Soutènement. *XVIIIe s.*
- 7 - Collecteurs, évacuations**
Deux puits perdus. *XIXe s.*
- 18 - Habitat privé**
Evolution de l'habitat. *XIVe-XIXe s.*
Evolution du parcellaire. *XIVe-XXe s.*
Cave (au 16 de la rue). *XVIIIe s.*
Latrines, four domestique, cheminée sarrasine (?) (au 12-14 de la rue). *Datation indéterminée.*
- 25 - Artisanat**
Forge (au 14 de la rue). *XVIIe s.*
Boulangier (au 16 de la rue). *XVIIIe-XIXe s.*
- 29 - Résumé**
Evolution du parcellaire du XIVe au XXe siècle dans le quartier Saint-Marcel. Evolution du bâti (XIIe, XIVe-XIXe s.), signalé mais non étudié archéologiquement.

105.- CLUNY (71) - Bourgogne
Rue Léo-Lagrange, collège : plate-forme sportive
EVAL - 1 semaine, 110 m², 2 fouilleurs
Nadine ROINE

- 1 - Voies**
Chemin. Fossé. *Médiéval.*

106.- COLMAR (68) - Alsace
Temple Saint-Mathieu, église des Franciscains
SU - 6 semaines, 300 m², 2 fouilleurs
Poursuite de l'opération prévue en 1996
Gilles BRUN

- 6 - Adductions d'eau**
Canalisation. *XIVe-XIXe s.*
- 8 - Système défensif urbain**
Rempart. *XIIIe s.*
- 20 - Edifices culturels catholiques**
Eglise conventuelle. *XIIIe-XXe s.*
Jubé.
- 29 - Résumé**
Cette opération a consisté à suivre la pose d'un drain à l'extérieur de l'église et à pratiquer une excavation ponctuelle dans son angle nord-est. Des travaux d'installation du chauffage seront précédés de fouille en 1996.

107.- COMMERCY (55) - Lorraine
Rue du Château-Bas, "Château bas"
SU - 4 semaines, 150 m, 2 fouilleurs
Pascal ROHMER

- 2 - Espaces libres**
Jardin (?). Terrain vague (?). *XIVe-XVIIIe s.*
- 6 - Adductions d'eau**
Canalisation, chêne percé. *Printemps 1737.*
- 8 - Système défensif urbain**
Enceinte. *XIVe s. (?)*
- 9 - Structures fortifiées**
Mur du château bas. Basse-cour (?). Fossé. *XIVe s.*
- 29 - Résumé**
Ce suivi d'assainissement a permis d'effectuer un relevé stratigraphique des rues des Bains et du Château-Bas. Mise en évidence d'un fossé, d'un mur d'enceinte et du mur est du château bas, daté du XIVe siècle.

108.- COMPIEGNE (60) - Picardie
Rue Henri-de-Seroux (1), résidence du Palais
EVAL - 2 semaines, 155 m², 2 fouilleurs
Poursuite de l'opération prévue en 1996
Xavier PEIXOTO

- 18 - Habitat privé**
Mise en évidence de la présence de constructions civiles. *XIVe-XVe s.*
Structures domestiques : puits, latrines. *XVIIe s.*
- 29 - Résumé**
Ce diagnostic a permis de mettre en évidence un niveau de terre brune contenant du matériel des XII-XIIIe siècles, la présence d'un bâti de la fin du Moyen Age, d'un remblaiement massif du secteur, dont la datation n'a pu être cernée et d'un bâti d'époque moderne (XVIIe s.).

109.- COMPIEGNE (60) - Picardie
Rue Othenin (6), "Les Lauriers de Jade"
EVAL - 2 jours, 25 m², 2 fouilleurs
Martine PETITJEAN

- 8 - Système défensif urbain**
Talus interne du rempart médiéval et moderne. *Médiéval, moderne.*

- 18 - Habitat privé**
Habitats. *XVIIIe-XXe s.*
- 29 - Résumé**
Cette évaluation avant travaux immobiliers, a permis de découvrir des habitats des XVIIIe-XXe siècles, dont l'hôtel du Petit-Ourscamps, implantés en contrebas et sur le talus interne du rempart médiéval et moderne.
- 110.- CONDOM (32) - Midi-Pyrénées**
Cathédrale Saint-Pierre
SU - 1 semaine, 32 m², 1 fouilleur
Opération achevée
Sylvie CAMPECH
- 17 - Commerce, échanges**
Habitation-boutiques. *XVIe-XVIIIe s.*
- 18 - Habitat privé**
Habitation-boutiques. *XVIe-XVIIIe s.*
- 24 - Nécropoles et cimetières**
Cimetière paroissial : cinq sépultures en pleine terre. *Médiéval : antérieur à la fin du XIVe s.*
Dalle funéraire dorée et polychrome. *Fin XIIIe/début XIVe s.*
- 29 - Résumé**
La consolidation des contreforts de la chapelle d'axe (fin XIVe s.) de la cathédrale de Condom, a fait l'objet d'un suivi archéologique. Cinq sépultures en pleine terre du cimetière paroissial médiéval ont ainsi pu être relevées ; une dalle funéraire a également été recueillie dans un dépotoir du XVIe siècle. Des constructions parasites venaient s'accoler contre les murs de la chapelle à l'époque moderne.
- 111.- CORBEIL-ESSONNES (91) - Ile-de-France**
Rue Widmer (24)
EVAL + Etude de bâti - 4 semaines, 55 m², 2 fouilleurs
Poursuite de l'opération possible en 1996
Claude DE MECQUENEM
- 16 - Bains**
Vestiges d'un hypocauste. *Ier-IIe s.*
- 21 - Bâtiments conventuels ou monastiques**
Reconnaissance des vestiges des bâtiments conventuels disparus, accolés primitivement à l'église priorale restée en place. *XIIIe s.*
- 24 - Nécropoles et cimetières**
Cimetière de communauté religieuse : deux tombes construites (pierre + plâtre). *XIIIe-XIVe s.*
- 29 - Résumé**
La mise en évidence d'une occupation gallo-romaine confirme l'existence d'une riche implantation dans la plaine située au nord du Corbeil médiéval. La fondation du prieuré paraît être liée à la présence de la reine Ingeburge de Danemark, seconde épouse de Philippe-Auguste. Elle fut enterrée en ce lieu.
- 112.- CORSEUL (22) - Bretagne**
Haut-Bécherel, temple gallo-romain
FP - 8 semaines, 500 m², 14 fouilleurs
(Cf. Annuaire 1993, notice 97)
Poursuite de l'opération prévue en 1996
Alain PROVOST
- 19 - Cultes païens**
Temple. *Ier s. av. J.-C.-IIIe s. ap. J.-C.*
- 29 - Résumé**
Grand temple suburbain ayant conservé 10 mètres d'élévation d'une *cella* hexagonale accostée à une grande galerie frontale, elle-même prolongée par deux galeries latérales. Cet ensemble clôture une aire sacrée (*temenos*) de 6000 m². L'opération de 1995 est une évaluation préparatoire à un programme de trois ans, qui aboutira à une mise en valeur du site. Elle a consisté en recherches documentaires, levée topographique, prospection géophysique et sondages et décapages ponctuels.
- 113.- CORSEUL (22) - Bretagne**
Le Bourg, Monterfil II
FP - 3 semaines, 6 fouilleurs
(Cf. Annuaire 1993, notice 96 ; Annuaire 1994, notice 120)
Poursuite de l'opération prévue en 1996
Hervé KEREBEL
- 29 - Résumé**
L'année 1995 a surtout été réservée à l'étude post-fouille. Quelques sondages sur le terrain sont tout de même venus confirmer ou infirmer certaines hypothèses émises à la fin du programme plurianuel en 1994. La chronologie du site n'a pas été modifiée depuis 1994, elle a surtout été affinée.
- 114.- CREIL (60) - Picardie**
Rue de la Faïencerie, I.U.T.
EVAL - 2 semaines, 2 fouilleurs
Hélène COLZY
- 27 - Industrie**
Dépotoirs de céramique de la manufacture de Creil. *XIXe-XXe s.*
- 29 - Résumé**
Une suite a été donnée à cette évaluation au mois de décembre 1995, sous la responsabilité de Marie-Christine Lacroix.
- 115.- CREPY-EN-VALOIS (60) - Picardie**
Impasse Belle-Image, rue Faidherbe
EVAL - 2 semaines, 287 m², 2 fouilleurs
Martine PETITJEAN
- 2 - Espaces libres**
Jardin, dans son dernier état, il a une superficie de 2160 m². *XVIe-XXe s.*
- 18 - Habitat privé**
Fosse-dépotoir. *Fin XIIe/XIIIe s.*
Habitat. *XIIe-XIVe s.*
Habitat au plan en L avec cour ou jardin. *XVe-XVIe s.*
Cave. *Moderne et contemporaine.*
- 27 - Industrie**
Manufacture de chapeau. *XIXe-1ère moitié XXe s.*
- 29 - Résumé**
Le diagnostic a eu lieu dans des parcelles sises à l'intérieur du *castrum* primitif, mentionné dès 1008. Les premiers habitats reconnus, sont antérieurs au XIVe siècle ; les constructions suivantes dessinent un plan en L, avec un corps principal de 28 mètres de long en bordure de la rue Faidherbe. Les niveaux de sols sont bien conservés, les murs ont été totalement récupérés au XVIe siècle. D'autres édifices sont élevés par la suite puis détruits au XVIIIe siècle, lors de la création d'un vaste jardin. En limite de celui-ci, en 1911, la manufacture de chapeaux Cardin est construite.

116.- CRETEIL (94) - Ile-de-France
Rue du Général-Leclerc (6-8), parvis
Saint-Christophe
 SU - 6 semaines, 300 m², 10 fouilleurs
 Opération achevée
 Philippe ANDRIEUX

18 - Habitat privé

Trois silos. *XIe/XIIIe s.*
 Un puits. *XIIIe/XIVe s.*
 Murs et bâti indéterminés. *XIIIe-XVe s.*

24 - Nécropoles et cimetières

Nécropole : inhumations, caisson maçonné, pleine terre, contenant périssable (cercueil ?). *Ve-XIe/XIIe s.*

25 - Artisanat

Résidus de forge : scories, culot de forge.

29 - Résumé

Cette fouille n'a concernée qu'une petite partie de la nécropole paroissiale.

117.- CUSSET (03) - Auvergne

Place du Centenaire-de-la-République,
porte de Doyat
 SOND - 1 semaine, 30 m², 3 fouilleurs
 Poursuite de l'opération prévue en 1996
 Bruno VALLAS

4 - Aménagements du relief

Escalier. *1940.*

8 - Système défensif urbain

Porte fortifiée. *1476-1483.*

29 - Résumé

Les deux sondages réalisés sur la porte Doyat, ont été très positifs pour la compréhension et la sauvegarde du site. Le premier a confirmé l'état de bonne conservation des structures enfouies jusqu'à 3 mètres de profondeur. Le second a permis de constater que le parement de la "cour anglaise" était en moellons irréguliers, et non pas en bossages comme en d'autres points. Une des deux canonnières mise au jour confirme l'une des originalités des fortifications de Cusset qu'est l'embrasement à la française en X.

118.- DECINES-CHARPIEU (69) -

Rhône-Alpes
Rue du Prainet, les Ruffinières
 SOND - 1 semaine, 19 056 m², 2 fouilleurs
 Magali ROLLAND

18 - Habitat privé

Fosses, peut-être silos. *XIIIe-XVe s.*

119.- DIJON (21) - Bourgogne

Rue de la Manutention, quartier de
Guise, 2ème tranche
 EVAL - 2 semaines, 2885 m², 2 fouilleurs
 (Cf. Annuaire 1993, notice 105)
 Poursuite de l'opération prévue en 1996
 Laurent PELLETIER

1 - Voies

Ruelles (?). *XVe s.*

2 - Espaces libres

Terrain vague. *XIe-XVe s.*

4 - Aménagements du relief

Soutènement. *XVIe-XVIIe s.*

7 - Collecteurs, évacuations

Collecteur. *XIe-XVIIIe s.*

8 - Système défensif urbain

Enceinte. Fossé. *XIe-XVIIe s.*
 Tour-porte d'eau. *XVe-XVIIe s.*

12 - Pouvoir civil, justice

Partie d'octroi (?). *XVe s. (?)*

18 - Habitat privé

Fosse-dépotoir. *XIe s.*
 Habitat médiéval. *XVe s.*

21 - Bâtiments conventuels ou monastiques

Couvent, jardin. *XVIIIe s.*

29 - Résumé

Cette opération a permis la découverte de la tour de Guise (XIIe-XVIIIe s.) enjambant le cours du Suzon, d'étudier l'aménagement du quartier, le couvent Notre-Dame-du-Refuge (XVIIIe s.) et la relation avec la porte d'Ouche (XIe-XVIIIe s.). Ce diagnostic a été réalisé en vue d'une étude ultérieure de grande envergure.

Bibliographie : DIJON 1995 ; PELLETIER 1993a ; PELLETIER 1994 ; PELLETIER 1995a ; PELLETIER 1995b ; PELLETIER 1996

120.- DIJON (21) - Bourgogne

Rue Sainte-Anne (32), résidence des
"Visitandines"
 SU - 1 semaine, 480 m², 1 fouilleur
 Opération achevée
 Laurent PELLETIER

6 - Adductions d'eau

Bassin. Puits. *XVIIe s.*

18 - Habitat privé

Habitat suburbain. Cour, cave. *Ier-IIe s.*
 Habitat urbain. Puits, bassin. *XVIIe s.*

29 - Résumé

La parcelle a livré des éléments antiques, contemporains de ceux découverts en 1992 lors de la construction du parc de stationnement "Sainte-Anne" et de la construction de la "Résidence Fyot". Nous ne pouvons pas actuellement définir cette occupation. Nous pouvons toutefois constater la grande qualité de la construction de ce bâtiment antique (enduits peints). Les éléments du XVIIe siècle sont tenus et à mettre en relation avec l'hôtel particulier situé plus à l'ouest.

Bibliographie : PELLETIER 1993b ; PELLETIER 1993c

121.- DIJON (21) - Bourgogne

Rue Sambin (25-29), Ecole de Commerce
 EVAL - 1 semaine, 980 m², 2 fouilleurs
 Opération achevée
 Pascal LISTRAT

29 - Résumé

Le site, localisé dans le quartier nord de la ville, est limité au nord par la rue Ferdinand-de-Lesseps et au sud par la rue Sambin. L'opération de diagnostic a été conduite sur l'emprise du futur parking de l'école de Commerce qui couvre, sur un niveau unique, une surface totale de 980 m², sur trois mètres de profondeur.

Hors les restes de construction du début du siècle, nous n'avons trouvé aucun vestige archéologique en place. Cependant, une couche de terres apportées à des fins de nivellement, contient des ossements humains. Bien que ces os soient hors d'un contexte funéraire, ils n'en sont pas pour autant démunis d'intérêts puisque certains d'entre eux présentent des caractères pathologiques. Diverses traces de carence et de maladie ont pu être observées. De plus, des murs de construction récente

contenaient du lapidaire médiéval utilisé en réemploi. La présence de restes humains et de lapidaire de facture médiévale, pourrait laisser supposer l'existence d'un site encore méconnu dans cette zone.

122.- DOLE (39) - Franche-Comté
Rue Marcel-Aymé (3), le Vauban
 SU - 4 semaines, 300 m², 2 fouilleurs
 Claudine MUNIER

8 - Système défensif urbain
 Mur nord d'un bastion. *XVIe s.*

29 - Résumé
 Cette opération a permis la mise en évidence d'un mur de fortification de la ville appartenant sans doute à une partie du bastion "des Bénits", construit au *XVIe* siècle par Precipiano. Ce mur à profil sinueux possède une coursière intérieure et une cheminée d'aération.

123.- DOUAI (59) - Nord-Pas de Calais
Musée des Beaux-Arts, chapelle des Chartreux
 SOND - 1 semaine, 15 m², 1 fouilleur
 Etienne LOUIS

20 - Edifices cultuels catholiques
 Chapelle du couvent des Chartreux. *1720-1792.*

21 - Bâtiments conventuels ou monastiques
 Bâtiments conventuels.

26 - Agriculture, élevage
 Jardin : espace agricole atypique. *Antérieur à 1720.*

29 - Résumé
 Cette opération a consisté en une série de sept petits sondages réalisés avant la restauration du bâtiment (chapelle de 1720). Ils étaient destinés à reconnaître la nature des fondations, à identifier les sols anciens (un seul sol de 1720 à 1792) et à reconnaître une éventuelle occupation antérieure (négatif sur ce dernier point).

124.- DOUAI (59) - Nord-Pas de Calais
Rue Pierre-Dubois, ancien arsenal
 SU - 4 semaines, 1000 m², 5 fouilleurs
 Pierre DEMOLON, Jean-Michel WILLOT

10 - Garnisons, casernements
 Arsenal de construction de bâti industriel, fours. *XIXe s.*

18 - Habitat privé
 Cour, jardin : restes très mal conservés, quelques fosses éparses. *XIIIe-XVe s.*

25 - Artisanat
 Artisanat : céramique architecturale, trois fours à briques temporaires "en meule", fosses d'extraction d'argile. *c. 1620/1630.*

27 - Industrie
 Arsenal militaire (cf. rubrique 10). *XIXe s.*

28 - Extraction
 Fosses d'extraction d'argile. *c. 1620/1630.*

29 - Résumé
 Sur un espace vide ou peu occupé au Moyen Age, s'installent des briquetiers dont la présence est à mettre en rapport avec la construction du couvent tout proche, des Carmélites (1620/1630). Puis, après un nouveau "vide", installation de l'arsenal militaire de construction qui fut en activité de 1830 à 1939.

125.- DOUAI (59) - Nord-Pas de Calais
Rue Saint-Benoit
 SU - 19 semaines, 1000 m², 10 fouilleurs
 (Cf. Annuaire 1994, notice 130)
 Eric COMPAGNON, Pierre DEMOLON

1 - Voies
 Rue des Potiers : chaussée en terre avec fossé latéral. *XIIIe-XVIe s.*

3 - Aménagements des berges et voies d'eau
 Appontement, embarcadère : berge aménagée par des apports de cailloutis et renforcée par quelques piquets. *Ier-IIIe s.*

18 - Habitat privé
 Habitations, trois maisons en bon état et des éléments de trois à quatre autres : pans-de-bois sur solins de pierre, sols en terre battue, foyers, fours, dépotoirs, latrines, puits en tonneaux. *XIIIe-XVe s.*

28 - Extraction
 Fosses d'extraction d'argile liées à la construction des maisons en torchis. *XIIIe-XVe s.*

29 - Résumé
 Avec la fouille voisine de 1994, six à sept parcelles médiévales ont été explorées totalement. Elles comprenaient maison, cour, jardin et dépendances. Le mobilier, présent dans les fosses diverses en fond de parcelle, était abondant. En outre, un aménagement antique de berge de rivière a pu être mis en évidence.

126.- DOUAI (59) - Nord-Pas de Calais
Rue Théophile-Bra
 SU - 4 semaines, 250 m², 6 fouilleurs
 Opération achevée
 Pierre DEMOLON, Jean-Michel WILLOT

17 - Commerce, échanges
 Maison de marchand.

18 - Habitat privé
 Maison de marchand, cour, jardin, dépendance :
 - maison en pans-de-bois, sols en terre battue, foyer, poteaux. *XIIIe-XIVe s.*
 - puis maison en pierre (solins) avec caves voûtée et planchéiée. *XIVe-XVe s.*
 Jardin avec fosses-dépotoirs et latrines. *XIIIe-XVe s.*
 Puits. *XVIIIe s.*

26 - Agriculture, élevage
 Champ, pré : fossés parcellaires antérieurs à l'urbanisation. *XIIe-XIIIe s.*

29 - Résumé
 Cette opération a permis la fouille de trois parcelles d'habitation dont deux en bon état. Le faubourg, urbanisé à partir du *XIIIe* siècle, a vu le passage d'un bâti en bois à une architecture partiellement en pierre (cave, fondations, solins, murs gouttereaux ; les façades sur pignons restant en bois).

127.- DOUAI (59) - Nord-Pas de Calais
Ruelle des Arbalétriers et de la Vierge-Marie
 SOND - 4 semaines, 200 m², 6 fouilleurs
 Opération achevée
 Pierre DEMOLON, Christian SEVERIN

1 - Voies
 Ruelle en terre avec ornières, pavée au *XVIIIe* siècle. *XIIIe-XVIIe s., XVIIIe s.*

18 - Habitat privé
 Habitations : petites maisons en pans-de-bois sur sablières basses et/ou sur solins de pierre, avec

petites caves non maçonnées. Nombreuses fosses, dépotoirs et latrines. Le XIIIe siècle est représenté par très peu de choses, l'essentiel datant des XIVe-XVe siècles. *XIIIe, XIVe-XVe s.*

29 - Résumé

Cette opération est la suite et la fin de celle menée en 1994. Elle a permis l'exploration des abords de la ruelle de la Vierge-Marie et des vestiges de plusieurs petites habitations de la fin du Moyen Age. Le mobilier est abondant.

128.- ELBEUF (76) - Haute-Normandie

Rue Bourdon, quai de la Seine

SOND - 1 semaine, 400 m², 1 fouilleur

Opération achevée

Jean-Yves LANGLOIS

3 - Aménagements des berges et voies d'eau

Murs de terrasses sur berges : quai (?), possible au Bas Moyen Age, reconnu à l'époque moderne. *Bas Moyen Age (?)-Epoque moderne.*

4 - Aménagements du relief

Terrasses.

7 - Collecteurs, évacuations

Un égout possible. *Moderne.*

18 - Habitat privé

Habitations. Fosses. Puits. *Moderne.*

29 - Résumé

Sondages en tranchées, au sud de l'église Saint-Jean mentionnée au Bas Moyen Age. Cette opération nous a permis de mettre en évidence des berges de la Seine dont la pente est aménagée en terrasses successives dès le XIIIe-XIVe siècle. La proximité du fleuve permet de concevoir les plus récentes comme des éléments de quai.

129.- EPINAL (88) - Lorraine

Ilot du Palais de Justice

SU - 15 semaines, 2000 m², 6 fouilleurs

Yves HENIGFELD

1 - Voies

Caniveau (grès). *XIVe-XVe s.*

3 - Aménagements des berges et voies d'eau

Paléochenal. *Antérieur au XIIIe s.*

Voie d'eau bordée par un aménagement de berges (en bois : piquets et pieux ; en pierre : grès rose). *Début XIIIe s.*

6 - Adductions d'eau

Conduite (grès). *XIXe s.*

10 - Garnisons, casernements

Gendarmerie. *Fin XVIIIe-XIXe s.*

12 - Pouvoir civil, justice

Prison. *XIXe-XXe s.*

18 - Habitat privé

Habitat en bois. *Xe-XIIIe s.*

Foyer. *XIIIe-XIVe s.*

Huit latrines maçonnées (grès). Dépotoirs : fosses en pleine terre et fosses maçonnées. *XIIIe-XVIe s.*

Habitat : fondation en pierre (grès). *XIIIe-XVIIe s.*

Deux puits. *XIVe-XVe s. (?), XIXe s.*

Cour empierrée (galets). Caves. *XVIe-XVIIe s.*

20 - Edifices culturels catholiques

Chapelle de la maison d'arrêt. *XIXe-XXe s.*

21 - Bâtiments conventuels ou monastiques

Couvent de la Congrégation Notre-Dame. *XVIIIe-XVIIIe s.*

25 - Artisanat

Artisanat (?). *XIIIe s.*

29 - Résumé

Présence d'une voie d'eau et de structures d'habitat en matériaux légers du Xe au XIIIe siècle. Aménagement de berge peut-être à fonction artisanale au début du XIIIe siècle. Structures d'habitat sur fondations maçonnées du XIVe au XVIIe siècle associées à des latrines, fosses-dépotoirs, système de transport des eaux, foyer, puits... Implantation du couvent de la Congrégation Notre-Dame aux XVIIe-XVIIIe siècles, puis gendarmerie et maison d'arrêt du début du XIXe jusqu'à nos jours.

130.- EPINAL (88) - Lorraine

Rues de la Maise, Entre-Deux-Portes

SU -

(Cf. Annuaire 1994, notice 133)

Jacky KOCH

8 - Système défensif urbain

Enceinte double. *XIIIe-XIVe s.*

Tour-porte. *XVe s.*

18 - Habitat privé

Caves. *XVIIIe-XIXe s.*

29 - Résumé

La fouille a permis l'observation d'un tronçon du premier rempart d'Epinal (XIIIe s.), doublé par une défense basse, barbacane (?), au XIVe siècle. Au début du XVe siècle, l'ensemble est percé par une imposante tour-porte défendant l'accès nord-est de la ville. Cette tour saillante est démolie au XVIIIe siècle et de l'habitat colonise le fossé.

131.- ETAMPES (91) - Ile-de-France

Rue de la Prison

EVAL - 3 semaines, 1400 m², 1 fouilleur

Opération achevée

Vincent GOUSTARD

1 - Voies

Petit fossé : limite parcellaire (?). *Médiéval.*

12 - Pouvoir civil, justice

Palais capétien : présence de bâtiments aménagés sur sous-sol et décorés d'enduits peints. *XIIe (?)/XIIIe-XIVe s.*

Nombreuses latrines. *XIe-XIVe s.*

Jardin. *XVe-XVIIIe s.*

Prison cellulaire. *1844-1978.*

18 - Habitat privé

Nombreuses latrines. *XIe-XIVe s.*

Jardin. *XVe-XVIIIe s.*

Habitations : bases de murs en pierre et tranchées de récupération de murs de limites parcellaires. *Fin XVIIIe-Milieu XIXe s.*

29 - Résumé

L'histoire du site s'articule autour de trois périodes chronologiques. La période médiévale est représentée par les vestiges du palais des premiers Capétiens. Construit sous le règne de Robert le Pieux, ce palais a été réaménagé au XIIe siècle (?) avec la construction de grands bâtiments, utilisés jusqu'au XIVe siècle. La partie méridionale du site est occupée par de très nombreuses latrines (XIe-XIVe s.). A la période moderne, le palais est partiellement transformé en Audience de la Juridiction. Aménagement de jardins. La période contemporaine voit la construction de deux habitations après la vente des biens de Philippe d'Orléans. La prison de l'Arrondissement est construite au même emplacement en 1844.

132.- ETAMPES (91) - Ile-de-France

Rue du Rempart, ancien hôpital
 EVAL - 3 semaines, 2 fouilleurs
 Poursuite de l'opération prévue en 1996
 Xavier PEIXOTO

1 - Voies

Rue : recharges de cailloutis. *Entre les XIe et XIVe s. (?)*.

18 - Habitat privé

Bâti et structures annexes (puits, fosses...). *Fin du Moyen Age*.

21 - Bâtiments conventuels ou monastiques

Structures domestiques appartenant probablement à la collégiale Notre-Dame. *XIe-XIIIe s.*

29 - Résumé

Cette opération de diagnostic a permis de mettre en évidence trois secteurs différents :
 - des structures domestiques sur l'emprise de la collégiale Notre-Dame (XIe-XIIIe s.),
 - un bâti médiéval (XIVe-XVe s.) et moderne le long de la rue Evezard,
 - une rue médiévale (XIe-XIVe s. ?) et une occupation dont la nature reste à définir (fosses et niveaux de sols médiévaux).

133.- EVREUX (27) - Haute-Normandie

Angle rues Ridet, A.-G.-Poulain, "Clos au Duc 95"
 SOND - 1 jour, 150 m², 1 fouilleur
 Frédéric GERBER

29 - Résumé

Le site devait se trouver, d'après les découvertes anciennes, au cœur de la nécropole à incinération antique. Une fois de plus, les sondages se sont révélés négatifs. La nécropole antique doit donc être plutôt restreinte aux bordures des voies sortant de la cité. Elle doit occuper ainsi un espace beaucoup moins étendu que ce que pourraient laisser croire les nombreuses découvertes du XIXe siècle.

134.- EVREUX (27) - Haute-Normandie

Boulevard Jules-Janin, maternité
 SOND - 4 semaines, 50 m², 4 fouilleurs
 (Cf. Annuaire 1993, notice 114)
 Opération achevée
 Bénédicte GUILLOT

16 - Bains

Suite des thermes dans la zone égout. *IIIe s.*

18 - Habitat privé

Bâtiment sur solins ou sablières basses : structures légères et sols de craie. *Ier-IIe s.*

29 - Résumé

Les sondages, situés au nord-ouest des thermes, ont mis en évidence la poursuite de l'égout qui rejoint certainement le réseau urbain. Présence d'un bâtiment de trois ou quatre pièces (sols de craie), en structures légères (solins et sablières basses), antérieur aux thermes.

Bibliographie : EVREUX 1994

135.- EVREUX (27) - Haute-Normandie

Rue Armand-Benet, "Gymnase 600"
 SOND - 1 semaine, 2 fouilleurs
 Bruno AUBRY

1 - Voies

Passage empierré dans l'axe de la cour du sanctuaire (?). *Ile-IIIe s.*

19 - Cultes païens

Sanctuaire gallo-romain composé d'un bâtiment s'organisant autour d'une cour, avec galerie ou portique donnant accès à trois salles (*cellae* ?). *Ile-IIIe s.*

29 - Résumé

Ce diagnostic complète celui de la rue de la Justice ("Collège 600"). Il a permis de mettre en évidence un grand bâtiment comportant trois salles au sol de terre battue et des murs maçonnés décorés d'enduits peints, ouvrant sur un couloir ou une galerie bordant une vaste esplanade (cour). Celle-ci est traversée, dans l'axe de la salle centrale, par une voirie en grave compactée et est délimitée par un mur d'enclos.

136.- EVREUX (27) - Haute-Normandie

Rue de la Justice, "Collège 600"
 SU - 12 semaines, 18 300 m², 7 fouilleurs
 Opération achevée
 Bénédicte GUILLOT

1 - Voies

Carrefour de deux voies : lit de silex damés et vestiges d'ornières. *Ile-IIIe s.*

2 - Espaces libres

Dépotoirs. *IIIe-IVe s.*

19 - Cultes païens

Enceinte culturelle avec structures à l'intérieur (platées ?). Sanctuaire : portique avec trois exèdres. *Ile-IIIe s.*

29 - Résumé

Carrefour de deux voies avec trois états successifs. Parallèle à la voie principale, une enceinte avec trois structures (peut-être des platées de podium ou d'autels ?) puis un portique ou galerie ouvrant sur trois exèdres (sanctuaire ?). Le tout est, soit recouvert par un dépotoir du IIIe-IVe siècle, soit récupéré au IIIe siècle puis aux XIIe-XIIIe siècles.

137.- EVREUX (27) - Haute-Normandie

Rue Franklin-Roosevelt
 EVAL - 4 semaines, 230 m², 2 fouilleurs
 Poursuite de l'opération prévue en 1996
 Philippe COUSYN

1 - Voies

Voie empierrée (grave). *Ier-IIIe s.*

2 - Espaces libres

Périphérie urbaine peu bâtie. *Ier-IIIe s.*

4 - Aménagements du relief

Rupture de pente occupée en terrasse. *Ier-IIIe s.*

18 - Habitat privé

Habitat (?) : sol de craie damée, solin de craie. *Ile s.*

25 - Artisanat

Four de potier : four circulaire à tirage vertical, à deux volumes, profondément enterré, avec alan-dier et aire de chauffe. *Ile s.*

28 - Extraction

Nombreuses fosses peut-être liées à l'extraction d'argile. *Ier-Ile s.*

29 - Résumé

Le terrain se trouve en dehors des limites connues de la ville antique et médiévale, sur une zone reconnue, jusqu'à présent, comme une nécropole à inhumations et à incinérations. Les vestiges sont constitués essentiellement d'une voie orientée sud-ouest/nord-est qui traverse la parcelle, bordée ponctuellement par des niveaux d'occupation et de démolition, ainsi que des fosses-dépotiers. Un four de potier a également été mis en évidence à quelques mètres de la voie.

138.- EVREUX (27) - Haute-Normandie**Rue Joséphine**

EVAL - 1 semaine, 50 m², 2 fouilleurs

Poursuite de l'opération prévue en 1996

Jean-Yves LANGLOIS

1 - Voies

Voie. Empierrement. *Antique.*

2 - Espaces libres

Terres noires. *Postérieure à l'Antiquité-Antérieur au Bas Moyen Age.*

18 - Habitat privé

Sols en terre battue. *Antiquité, Bas Moyen Age.*
Bâtiment maçonné à contreforts, avec salle semi-excavée. *Bas Moyen Age.*

24 - Nécropoles et cimetières

Tombe isolée, trace d'un coup tranchant sur la mandibule : décapitation (?). *Entre Antiquité et Bas Moyen Age.*

25 - Artisanat

Quelques scories. *Bas Moyen Age.*

29 - Résumé

Le site se trouve à la périphérie d'Evreux antique puis entre les remparts de la ville et le faubourg Saint-Taurin, dépendant de l'abbaye du même nom et dont la fondation remonte au Haut Moyen Age.

139.- EVREUX (27) - Haute-Normandie**Rue Saint-Sauveur (15-17)**

EVAL - 4 semaines, 315 m², 2 fouilleurs

Poursuite de l'opération prévue en 1996

Philippe COUSYN

1 - Voies

Voie empierrée (grave). *Ier-IIIe s.*

2 - Espaces libres

Périphérie urbaine peu bâtie. *Ier-IIIe-XIVe/XVe s.*

3 - Aménagements des berges et voies d'eau

Bras mort de l'Iton, levée de terre en aménagement de berge. *Ier-XVIIe s.*

18 - Habitat privé

Petites constructions avec solin de craie, sols de craie et de terre battue. *Ile-IIIe s.*
Mur de limite parcellaire. *XIIe-XIIIe s.*
Latrines ou cave (?). *XIVe s.*

29 - Résumé

Le terrain se trouve en dehors des limites de la ville antique, à mi-chemin entre les faubourgs fortifiés au Moyen Age et le bourg Saint-Taurin. Une voirie orientée sud-ouest/nord-est longe un probable bras mort de l'Iton au sud et est bordée ponctuellement par du bâti au nord. Quelques structures médiévales et modernes (latrines

XIVe s. ?) recourent ces niveaux. L'ensemble est recouvert par un épais remblai de type végétal, recoupé par quelques structures contemporaines.

140.- FAVERGES (74) - Rhône-Alpes**Le Thovey**

SOND - 4 semaines, 10 m², 10 fouilleurs

Opération achevée

Alain PICCAMIGLIO

3 - Aménagements des berges et voies d'eau

Construction d'un bief. *XIe-XIIe s.*

6 - Adductions d'eau

Fontaine dominant le site sans doute romaine. *Gallo-romain (?)*.

7 - Collecteurs, évacuations

Egout : évacuation des eaux usées des thermes. *Ier s.*

16 - Bains

Thermes avec installation complète : vestiaire, bains froid, tiède et chaud. *Ier-début IIIe s.*

18 - Habitat privé

Thermes inclus dans une vaste villa qui comporte également une partie privée avec un péristyle, une cour centrale et des constructions de part et d'autre. *Ier-fin IIIe s.*

26 - Agriculture, élevage

Verger et prairie. *Moyen Age-XXe s.*

28 - Extraction

Une carrière se trouve à proximité de la villa. *Ier-XIXe s.*

29 - Résumé

Le site correspond à une villa romaine ayant une superficie de 10 000 m² et qui s'organise autour d'une cour de 60 mètres x 40 mètres. Les bâtiments comportent des thermes, une habitation privée avec péristyle et d'autres constructions que nous n'avons pas encore étudiées. La datation s'étend du Ier siècle jusque vers 270-277, date à laquelle se produit un abandon brutal (traces d'incendie), les lieux ne sont pas réoccupés par la suite.

Bibliographie : FAVERGES 1987 ; FAVERGES 1990

141.- FEURS (42) - Rhône-Alpes**Rue de Verdun**

SU - 2 semaines, 100 m², 6 fouilleurs

(Cf. Annuaire 1994, notice 138)

Opération achevée

Marie-Odile LAVENDHOMME

18 - Habitat privé

Habitations (?) : fosses, trous de poteau, sols, cloisons. *La Tène finale : Ile av. J.-C.-début Ier av. J.-C.*

Habitation, intérieur d'un îlot : murs, sols, foyer. *Ier s. ap. J.-C.*

Fosses. *Bas Moyen Age.*

29 - Résumé

Succession de structures sur l'agglomération de Feurs allant de La Tène finale (trois sols) à des fosses médiévales, en passant par une partie d'un îlot gallo-romain.

142.- FONTAINEBLEAU (77) - Ile-de-

France

Rue de Ferrare, ancien hôtel de Ferrare, site Boufflers

EVAL - 8 semaines, 5394 m², 4 fouilleurs

Antoinette NAVECTH-DOMIN

10 - Garnisons, casernements

Caserne : fondations maçonnées. 1850-1970.

18 - Habitat privé

Habitation : hôtel particulier. Fondations en pierre. Cour, caves voûtées. Dépendances. Fosses-dépotoirs. *XVIe-XIXe s.*

29 - Résumé

Les fondations des trois corps de bâtiment de l'hôtel de Ferrare ont été retrouvées. Attenantes topographiquement, des structures de la vie quotidienne (dépotoirs, caves remblayées...) contemporaines, ont été mises au jour.

143.- FREJUS (83) - Provence-Alpes-Côte d'Azur**Quartier Moulin-à-Vent, centre technique municipal**

EVAL - 4 semaines, 3 fouilleurs
Aurélien DUMONT

6 - Adductions d'eau

Bassin. *Antique.*

18 - Habitat privé

Quartier d'habitations. *Antique.*

29 - Résumé

Ilot d'habitations à l'ouest du *cardo maximus*, contre le rempart nord de la ville antique, découvert dans les années 1930 par M.-A. Donnadiou. *Domus* avec mosaïques, bassin, ou plutôt fontaine monumentale, dans la partie nord du site.

144.- FREJUS (83) - Provence-Alpes-Côte d'Azur**Rue Aubenas, ancienne coopérative**

SOND - 2 jours, 220 m², 3 fouilleurs
Poursuite de l'opération possible en 1996
Chérine GEBARA

17 - Commerce, échanges

Coopérative viticole. *XXe s.*

18 - Habitat privé

Bâtiment privé. *Ier-IIe s.*

145.- FREJUS (83) - Provence-Alpes-Côte d'Azur**Rue des Tombades, îlot Camelin**

SOND - 2 jours, 400 m², 4 fouilleurs
Poursuite de l'opération possible en 1996
Isabelle BERAUD

6 - Adductions d'eau

Canalisation. *Ier-IIe s.*

18 - Habitat privé

Habitation : murs. *Ier-IIe s.*
Dépotoir. *Ile s.*

146.- FREJUS (83) - Provence-Alpes-Côte d'Azur**Rue Jean-Jaurès, îlot Mangin**

SOND - 8 semaines, 4500 m², 6 fouilleurs
Poursuite de l'opération possible en 1996
Isabelle BERAUD

1 - Voies

Voie. *Ier-IIe s.*

4 - Aménagements du relief

Murs de soutènement. *Ier-IIe s., XVIIIe s.*

6 - Adductions d'eau

Canalisation. *Ier-IIe s.*
Réservoir. *XIXe s.*

7 - Collecteurs, évacuations

Egouts. *Ier-IIe s.*

8 - Système défensif urbain

Rempart. Deux tours. *XVIe s.*

10 - Garnisons, casernements

Caserne. *XXe s.*

14 - Santé

Hospice Saint-Jacques. *XVIe s.*

18 - Habitat privé

Habitations. *XVIe-XVIIIe s.*

20 - Edifices culturels catholiques

Chapelle du séminaire. *XIXe s.*

22 - Bâtiments ecclésiastiques

Grand séminaire. *XVIIIe-XXe s.*

147.- FREVENT (62) - Nord-Pas de Calais**Mairie, motte féodale**

SU - 3 semaines, 30 m², 6 fouilleurs
Poursuite de l'opération prévue en 1996
Jean-Alain ACQUART

9 - Structures fortifiées

Fin de la fouille de la "Grant-salle" et garde-robe du château féodal appuyées sur la courtine à l'ouest et au sud. *XIIIe-XVIe s.*

29 - Résumé

Confirmation de l'occupation de la garde-robe du XIIIe au XVIe siècle (1502) comme l'avait prouvée la fouille précédente de la "Grant-salle". Datation de la courtine ouest, XIIIe siècle. Présence des carreaux de pavement déchaussés, du XIIIe siècle, réutilisés jusqu'au XVIe siècle. Identification du dépôt monétaire (290 pièces) de la fin du XIVe au début du XVIe siècle (1540), découvert en juin 1994.

Bibliographie : ACQUART 1994

148.- GENAINVILLE (95) - Ile-de-France**Le Vaux de la Celle**

SU + Surveillance - 24 semaines,
2 fouilleurs
Didier VERMEERSCH

3 - Aménagements des berges et voies d'eau

Aménagements de berge d'un bassin (?) naturel. *Ier s. av. J.-C. et Ier s. ap. J.-C.*

6 - Adductions d'eau

Bassins et canalisations. *Ier-IIIe s. ap. J.-C.*

19 - Cultes païens

Enceinte cultuelle. *Fin Ier s. av. J.-C.-IIIe s. ap. J.-C.*

Bassins proches d'un temple, nymphée. *Ile-IIIe s. ap. J.-C.*

29 - Résumé

Intervention en fonction des travaux de consolidation du site par les Monuments historiques et du doublement d'un drain. Cette intervention a essentiellement révélé la complexité d'un site de sanctuaire, sans que l'on puisse présenter d'hypothèses parfaitement étayées.

149.- GRENOBLE (38) - Rhône-Alpes**Place Lavalette (8-10), ancien hôtel de Vaulserre**

SOND -
Alain BADIN DE MONTJOYE

7 - Collecteurs, évacuations

Egout. *XVIe s.*

18 - Habitat privé

Vestiges d'habitation. *XVIe s.*
Hôtel particulier. *XVIIe-XIXe s.*

29 - Résumé

Des sondages de reconnaissance sous le bâtiment et dans les cours d'un ancien hôtel particulier (*XVIIe-XIXe s.*), ont rencontré des vestiges d'occupation domestique du *XVIe* siècle et notamment une portion de mur de maison longé par un égout.

150.- GRENOBLE (38) - Rhône-Alpes**Place Saint-Laurent, église Saint-Laurent, musée archéologique**

FP - 16 semaines, 400 m², 6 fouilleurs
(Cf. Annuaire 1993, notice 128 ; Annuaire 1994, notice 145)

Opération achevée
Renée COLARDELLE

8 - Système défensif urbain

Rempart. *XIVe s.*

20 - Edifices culturels catholiques

Eglise funéraire. *Fin Ve s.*
Eglise paroissiale. *A partir du XIIIe s.*

21 - Bâtiments conventuels ou monastiques

Prieuré bénédictin. *XIe-XVIIe s.*

24 - Nécropoles et cimetières

Mausolée. *IVe s.*
Nécropole. *A partir du IVe s.*
Eglise funéraire. *Fin Ve s.*

29 - Résumé

La campagne 1995 conforte et précise les connaissances sur les premières phases de la nécropole, révélant leur importance dans la genèse des édifices chrétiens. La découverte d'un mausolée comportant deux niveaux, racine des édifices chrétiens qui se succèdent jusqu'à l'église Saint-Laurent actuelle, modifie la perception des espaces cimétériels sur le coteau du Rachais et oblige à reconsidérer précisément leur chronologie et leur évolution architecturale. Le *IVe* siècle, période d'organisation de l'épiscopat grenoblois, prend davantage de relief. Tout indique une implantation précoce de la communauté chrétienne et le rôle joué par la vénération des tombeaux des "saints" dans l'évolution des pratiques religieuses, se confirme.

Bibliographie : COLARDELLE 1995

151.- GRENOBLE (38) - Rhône-Alpes**Rue Très-Cloîtres (2), ancien évêché**

SU - 6 semaines, 50 m², 2 fouilleurs
(Cf. Annuaire 1993, notice 129 ; Annuaire 1994, notice 146)

Alain BADIN DE MONTJOYE

8 - Système défensif urbain

Enceinte urbaine : portion de courtine et tour.
Escarpe du fossé. *Fin du IIIe s.*

18 - Habitat privé

Habitat urbain : vestiges de murs. *Ile-IIIe s.*

22 - Bâtiments ecclésiastiques

Résidence épiscopale : vestiges de murs. *XIIIe s.*

24 - Nécropoles et cimetières

Petite nécropole : dix tombes. *IVe-VIe s.*

29 - Résumé

La fouille d'une bande de terrain entre le rempart urbain (fin du *IIIe s.*) et son fossé, a mis au jour des vestiges de bâtiments antérieurs au rempart (*Ile-IIIe s.*) ; a permis des observations sur la

construction de ce dernier ; a rencontré plusieurs tombes probablement chrétiennes. Des fondations de murs appartenant à la résidence épiscopale du *XIIIe* siècle, ont également été identifiées.

152.- HABSHEIM (68) - Alsace**Rue du Général-de-Gaulle (90), Rothus, ancien hôtel de ville**

SU - 3 jours, 8 m², 3 fouilleurs
Jean-Jacques WOLF

10 - Garnisons, casernements

Caserne des troupes d'occupation de 1815-1816, sans traces archéologiques.

11 - Espaces publics aménagés

Place : sol pavé. *1578-1819.*

12 - Pouvoir civil, justice

Hôtel de ville :
- fondations, cave. *XIIIe-1577,*
- fondations. *1578-1895.*
Tribunal de Prévôté de 1578-1789, sans traces archéologiques.

Tribunal cantonal : fondations. *1819-1895.*

Prison : fondations. *1819-1895.*

13 - Education, culture

Ecole : fondations. *1597-1990.*

14 - Santé

Hôpital militaire de 1792-1796, sans traces archéologiques.

17 - Commerce, échanges

Halle aux blés de 1578-1819, sans traces archéologiques.

29 - Résumé

Une étude pluridisciplinaire s'applique, pour la première fois en Alsace, à un édifice public. L'analyse architecturale de l'édifice, confrontée aux documents d'archives et aux observations archéologiques, a conduit à la définition de sept phases architecturales :

- 1 l'Hôtel de ville, *XIIIe-1577,*
- 2 l'Hôtel de ville, 1578 : plan de type halle à neuf arcades,
- 3 l'Hôtel de ville, après 1578 et avant la fin du *XVIIIe* siècle,
- 4 l'Hôtel de ville, fin *XVIIIe* siècle à 1816,
- 5 la Mairie-Ecole-Tribunal-Prison-Dépôt des pompes-Logement du maître d'école, 1819 à la fin du *XIXe* siècle,
- 6 l'école, de la fin du *XIXe* siècle à 1930 environ,
- 7 l'école de 1930 environ à 1990, état actuel.

Bibliographie : WOLF 1996

153.- HAGUENAU (67) - Alsace**Ancienne prison**

SU - 4 semaines, 800 m², 1 fouilleur
Richard NILLES

2 - Espaces libres

Terrain vague. *XIIIe (?) - XVIIIe s.*

12 - Pouvoir civil, justice

Prison. *XIXe s.*

14 - Santé

Hôpital militaire. *Fin XVIIIe s.*

29 - Résumé

Le site est situé en bordure de la deuxième enceinte de Haguenau, élevée vers 1230. Il ne sera réellement occupé qu'à partir de la fin du *XVIIIe* siècle, avec la construction d'un hôpital militaire (1783-1788) transformé en prison pour femmes, en 1822. Entre le *XIIIe* siècle et l'époque de la mise en place de l'hôpital, le périmètre fut pro-

gressivement rehaussé par apport de remblais ainsi que par des dépôts fluviaux.

154.- HARFLEUR (76) - Haute-Normandie
Clos Labedoyère
 SOND - 4 semaines, 2 fouilleurs
 Bérengère LE CAIN

8 - Système défensif urbain

Tour et tronçons de courtine construits en maçonnerie fourrée avec parement régulier en pierres de taille calcaire. *XVe s. (?)*.

29 - Résumé

Les sondages ont dévoilé le tracé occidental du Clos aux Galées et livré les composantes de la fortification du site portuaire. On découvre une tour en amande avec éperon, implantée sur une brisure de la courtine qui est percée de canonnières.

155.- HARFLEUR (76) - Haute-Normandie
Porte de Leure
 SU - 1 semaine, 1 fouilleur
 Bérengère LE CAIN

8 - Système défensif urbain

Tour en maçonnerie fourrée avec parement régulier en pierres de taille calcaire. *XVe s. (?)*.

29 - Résumé

Cette opération a permis la mise au jour de vestiges altérés et fragmentaires d'une tour octogonale voûtée sur croisée d'ogives, avec un couloir d'accès, appartenant au complexe de la porte de Leure, entrée occidentale de la ville médiévale.

156.- HESDIN (62) - Nord-Pas de Calais
Rue Prévoist (3), hôpital
 SURV - 2 semaines, 600 m², 2 fouilleurs
 Opération achevée
 Michel BARRET

4 - Aménagements du relief

Mur de soutènement du talus du rempart. *XVIe-XVIIe s.*

8 - Système défensif urbain

Courtine. Mur de soutènement du talus du rempart. *XVIe-XVIIe s.*

20 - Edifices culturels catholiques

Eglise de Jésuites : fondations. *XVIIe s.*

25 - Artisanat

Trois moules à cloche : bases et le cendrier du four de fonte. *XVIe-XVIIe s.*

29 - Résumé

Cette opération a permis de mettre en évidence, d'une part l'aménagement des remparts d'Hesdin au XVIe siècle, d'autre part la construction de l'église au XVIIe siècle, à mettre en relation probablement avec l'utilisation des moules à cloche.

157.- ISSY-LES-MOULINEAUX (92)
 - Ile-de-France
Avenue Jean-Jaurès (17)
 EVAL - 1 semaine, 60 m², 2 fouilleurs
 Iliana PASQUIER

1 - Voies

Fossé de parcellaire. *Ier-IIIe s.*

18 - Habitat privé

Fosses-dépotoirs. *Fin du Ve-Xe s., XIIIe-XVe s.*
 Fosses modernes. *XVIe-XIXe s.*

26 - Agriculture, élevage

Fossé de parcellaire. *Ier-IIIe s.*

29 - Résumé

La parcelle concernée par le diagnostic, présente une surface d'environ 500 m². Les sondages qui ont été effectués correspondent à une petite superficie (10%). Les traces d'occupation gallo-romaine repérées confirment des sources historiques, notamment la proximité d'une voie, supposée antique. Le décapage archéologique nous a permis de mettre au jour des indices d'occupation médiévale (XIIIe-XVe s.) et moderne (XVIe-XIXe s.).

158.- JAVOLS (48) - Languedoc-

Roussillon

Anderitum, le Regimbal

SU - 2 jours, 24 m², 3 fouilleurs

(Cf. Annuaire 1993, notice 135 ; Annuaire 1994, notice 153)

Christophe CHARDONNET

18 - Habitat privé

Dépendance avec foyer aménagé sur le sol. *2ème moitié du IIe-début IIIe s.*

29 - Résumé

La petite étendue de la fouille (24 m²) a livré un mur long de 5 mètres avec un décrochement à angle droit d'un mètre de longueur. Ces structures en dur se superposent à des aménagements plus anciens (trous de poteaux creusés dans l'arène granitique). En limite de la fouille, deux *tegulae* rubéfiées indiquent l'emplacement d'un foyer grossièrement aménagé.

159.- JOIGNY (89) - Bourgogne

Château des Gondi, église Saint-Jean

EVAL - 4 semaines, 500 m², 2 fouilleurs

Frédéric DEVEVEY

1 - Voies

Passage pavé. *XIXe s.*

2 - Espaces libres

Jardin. *XVIIe s.*

4 - Aménagements du relief

Terrasse aménagée. *XIIe s. (?)*.

6 - Adductions d'eau

Puits. *XIXe-XXe s.*

9 - Structures fortifiées

Château fort, courtine, tour, poterne (porte Saint-Jean). *XIe/XIIe s.*

18 - Habitat privé

Habitation : niveaux de sols. *IXe-XVIIIe s.*

Château renaissance. *XVe-XVIe s.*

Foyer maçonné. *XVIIIe (?)*.

Dépotoir. *XVIIIe s.*

20 - Edifices culturels catholiques

Eglise Saint-Jean, paroissiale. *XIIe-XVIIIe s.*

24 - Nécropoles et cimetières

Nécropole mérovingienne. *VIIe s.*

Cimetière paroissial. *IXe-XIIe s.*

Inhumations et sarcophages.

29 - Résumé

Ce diagnostic a permis de vérifier l'importante occupation du site à la période médiévale. L'épaisseur importante des couches stratigraphiques (plus de 3 m) confirme cette densité.

160.- JOUARS-PONTCHARTRAIN

(78) - Ile-de-France

La Ferme d'Ithe, agglomération antique : *Diodurum*

SU - 52 semaines, 40 000 m², 12 fouilleurs
Poursuite de l'opération prévue en 1996
Olivier BLIN

1 - Voies

Voies empierrées, rues, caniveaux, trottoirs (pierre et dalles). *Ier-fin IVe s.*

3 - Aménagements des berges et voies d'eau

Chenaux de rivière, aménagements en bois de bords de berge. *Ier-IIIe s.*

18 - Habitat privé

Maisons urbaines, habitat privé. Séchoirs, cave, puits, latrine, foyers. *Ier-IIIe s., IIIe-IVe s.*

19 - Cultes païens

Fanum de tradition gauloise, *cella* avec socle, enduit peint. *Début Ier-IIIe s.*
Bâtiments annexes du péribole. *IIIe-IVe s.*

24 - Nécropoles et cimetières

Bâtiment funéraire avec sarcophage. *IVe-VIe/VIIe s.*
Inhumations pleine terre. *VIIe-Xe s.*

25 - Artisanat

Fours de potiers. Four à chaux. *Ier s.*
Métallurgie : fer, bronze. *Ier-IIIe s.*

29 - Résumé

Agglomération antique (secondaire) de *Diodurum*. Occupation attestée au Ier siècle avant J.-C. ; plans d'urbanisme orthonormés des Ier-IIe et IIIe siècles après J.-C. ; habitat privé et sanctuaire avec *fanum*. Occupation tardive des IVe-Ve siècles après J.-C. (habitats urbains) et témoins postérieurs (Haut Moyen Age).

161.- JUBLAINS (53) - Pays de la Loire

Le Bourg

Prospection thématique

(Cf. Annuaire 1993, notice 138 ; Annuaire 1994, notice 154)

Poursuite de l'opération prévue en 1996

Jacques NAVEAU

1 - Voies

Plan urbain. Rues. Carrefour. *Ier-IVe s.*

6 - Adductions d'eau

Canalisation. *Ier-IVe s.*

18 - Habitat privé

Habitations. *Ier-IVe s.*

19 - Cultes païens

Fanum. *Ier-IVe s.*

29 - Résumé

Cette opération est un complément aux prospections réalisées depuis 1992. Les apports de l'année 1995 sont les suivants :
- confirmation de l'existence d'une rue, jusqu'alors supposée d'après l'étude du paysage,
- précisions nouvelles sur le bâti dans les îlots situés entre le sanctuaire urbain et le forum.

162.- LA CHARITE-SUR-LOIRE (58)

- Bourgogne

Place du Château, prieuré bénédictin, cellier des moines

SU - 3 semaines, 100 m², 1 fouilleur

(Cf. Annuaire 1993, notice 141 ; Annuaire 1994, notice 156)

Opération achevée

Pierre-Hugues TILMANT

18 - Habitat privé

Niveau gallo-romain sous le cellier médiéval, habitat (?). *Ile s.*

21 - Bâtiments conventuels ou monastiques

Cellier. *XIIIe s.*

Foyer. *XVIIe s. (?)*

26 - Agriculture, élevage

Cellier transformé en entrepôt à vin. Puits et citernes. *XIXe-XXe s.*

29 - Résumé

La fouille n'a concerné que les salles nord et sud du cellier. Plusieurs niveaux ont été mis en évidence : un niveau gallo-romain sous la salle sud, deux niveaux d'occupation dans la salle nord, le plus récent datant du XVIIIe siècle. L'ensemble des salles basses fut transformé en entrepôt à vin au XIXe siècle.

163.- LA ROCHELLE (17) - Poitou-

Charentes

Place de Verdun

SP - 18 semaines, 1900 m², 12 fouilleurs

Opération achevée

Anne BOCQUET

6 - Adductions d'eau

Puits public. *XVIIe-XIXe s.*

9 - Structures fortifiées

Enceinte du château : tour-porte, tour circulaire, poterne, rempart, fossé, basse-cour. *XIIe-XVe s.*

12 - Pouvoir civil, justice

Atelier monétaire. *XIVe-XVIIe s.*

25 - Artisanat

Atelier monétaire. *XIVe-XVIIe s. :*

- four de refonte des métaux. *XVe s.*

- four de réduction de minerai. *XVIIe s.*

29 - Résumé

La fouille s'est déroulée sur deux secteurs distincts. Le secteur A a livré les vestiges inédits d'une portion de l'enceinte du château, de construction probablement Plantagenêt. Le secteur C a mis au jour différentes structures de l'hôtel de la Monnaie : salles intérieures et structures artisanales liées à la fabrication de la monnaie.

164.- LANGRES (52) - Champagne-

Ardenne

Z.A.C. de la Trincassaye

SU - 3 semaines, 2000 m², 3 fouilleurs

Geert VERBRUGGHE

1 - Voies

Hérisson. *Postérieur au Haut-Empire.*

18 - Habitat privé

Bâtiment en dur. Dépression : abreuvoir (?).

Fosse. Fossés. *Ier/IIe s.*

24 - Nécropoles et cimetières

Cinq incinérations. *Ier s.*

Cinq inhumations. *Ier/IIe s.*

29 - Résumé

Le décapage intégral d'un secteur défini lors du diagnostic archéologique en juin 1995, a révélé la présence de cinq incinérations et de cinq inhumations, dont deux postérieures, d'après le mobilier ; un bâtiment en dur, deux fossés, une dépression et une fosse contenant du mobilier en abondance : céramique (*Ile s. ?*), stèles, ossements d'animaux. S'agit-il d'une habitation suburbaine avec sépultures de ses habitants ou d'une annexe de la nécropole de la ville ("La Citadelle") ?

165.- LANNION (22) - Bretagne**Eglise de Brelevenez**SOND - 5 semaines, 22 m², 2 fouilleurs

Opération achevée

Françoise LE BOULANGER

24 - Nécropoles et cimetières

Cimetière paroissial.

Deux sépultures apparemment en pleine terre, pas de contemporanéité entre ces sépultures. *Datation incertaine.***29 - Résumé**

Cette opération a consisté à pratiquer trois sondages archéologiques avant l'installation de canalisations extérieures à l'église fortifiée en 1395 par Olivier de Clisson (guerre de Cent Ans) :

- Un sondage à proximité du choeur a permis de mettre en évidence deux sépultures sans contemporanéité ainsi que deux murs, également sans contemporanéité mais tous deux postérieurs au choeur. La datation est impossible à définir.

- Deux sondages entre les contreforts de la chapelle nord, aucune inhumation n'a été mise au jour.

166.- LAON (02) - Picardie**Rue Sérurier (1-3), ancien café de "la Comédie"**SU - 4 semaines, 50 m², 3 fouilleurs

Jean-Pierre JORRAND

7 - Collecteurs, évacuations

Petit fossé aux parois renforcées de morceaux de *dolium* et d'amphores. *Ier s. ap. J.-C. (?)*.

18 - Habitat privé

Habitation en pierre :

- cour médiévale. *XIIe-XIIIe s.*- caves de demeures médiévales. *XIIIe s.*- latrines. *XVIe-XVIIIe s.*- caves de demeures modernes. *XVIIe-XVIIIe s.*- puits. *Datation indéterminée.***24 - Nécropoles et cimetières**

Inhumations de deux nouveau-nés. *Fin XIIe-début XIIIe s.*

25 - Artisanat

Indices d'artisanat sur corne, os et bois de cervidé.

Indice de présence d'un pelletier. *XIIe-1ère moitié XIIIe s.*

28 - Extraction

Carrières de pierre et de sable sous la parcelle. *Médiéval et moderne.*

29 - Résumé

Sauvetage urgent faisant suite à un diagnostic. Les résultats les plus importants concernent le Moyen Age (XIIe-XIIIe s.). Les faits à retenir sont la présence d'artisanat dans ce secteur (XIIe-XIIIe s.) et l'utilisation de techniques de construction très particulières des murs de fondations des caves du XIIIe siècle.

Bibliographie : PLOUVIER 1995

167.- LATTES (34) - Languedoc-

Roussillon

LattaraFP - 7 semaines, 4500 m², 45 fouilleurs

(Cf. Annuaire 1993, notice 152 ; Annuaire 1994, notice 161)

Poursuite de l'opération prévue en 1996

Michel PY

1 - Voies

Rues, ruelles, aménagements divers. *IVe av. J.-C. - IIe s. ap. J.-C.*

Caniveaux, drains dans les rues. *IIe-IIIe s. av. J.-C.*

3 - Aménagements des berges et voies d'eau

Port, quai, terrasse portuaire. *Ier-IIe s. ap. J.-C.*

4 - Aménagements du relief

Terrasse portuaire. *Ier-IIe s. ap. J.-C.*

8 - Système défensif urbain

Rempart en pierre et terre. Courtine, tour, portes, bastions. *VIe-IVe s. av. J.-C.*

11 - Espaces publics aménagés

Place, espace de stabulation. *IVe s. av. J.-C.*

17 - Commerce, échanges

Entrepôt portuaire. *Ier s. av. J.-C. - IIe s. ap. J.-C.*

18 - Habitat privé

Habitations en pierre, bauge, adobes. Foyers, foyers décorés. *IVe-IIIe s. av. J.-C.*

Cours privatives. *IVe s. av. J.-C.*

25 - Artisanat

Artisanat du métal. *IVe s. av. J.-C.*

26 - Agriculture, élevage

Parc, stabulation. *IVe s. av. J.-C.*

29 - Résumé

Fouille intra-muros de quartiers anciens (IVe s. av. J.-C.) et récents (IIe/IIIe s. av. J.-C.) de la ville, avec le réseau viaire associé. Première fouille de la zone portuaire : présence d'une terrasse en bord de l'étang et d'entrepôts (*doliums*, probablement pour le vin).

Bibliographie : BARRUOL *et al.* 1988 ; GARCIA 1994 ; PY *et al.* 1989 ; PY *et al.* 1990 ; PY *et al.* 1992 ; PY, GARCIA 1993

168.- LAVAL (53) - Pays de la Loire**Grenoux**EVAL - 2 semaines, 10 000 m², 2 fouilleurs

Opération achevée

Christophe DEVALS

26 - Agriculture, élevage

Traces de deux fossés parcellaires gallo-romains. *Ier ou IIe s.*

28 - Extraction

Grande fosse de trois mètres de diamètre, comblée. *Gallo-romain (?)*.

29 - Résumé

Dans un secteur connu comme sensible, l'opération a permis de mettre en évidence des traces de parcellaire gallo-romain et une grande fosse d'extraction comblée avec des matériaux de démolition, apparemment d'origine gallo-romaine (mortier). L'ensemble se situe déjà en milieu agricole.

169.- LAVAL (53) - Pays de la Loire**Rue de Rennes**SOND - 2 semaines, 800 m², 2 fouilleurs

Opération achevée

Christophe DEVALS

7 - Collecteurs, évacuations

Puisard. *XIXe s.*

18 - Habitat privé

Habitations, caves. *XVe s.*

Petite cour intérieure (?). Vraisemblablement petit jardin dans une cour intérieure. *Epoque moderne (?)*.

29 - Résumé

Situé dans un secteur anciennement marécageux, assaini à la fin du Moyen Age, à quelques centaines de mètres d'une église romane, des fondations de bâtiments, dont les plus anciens remontent au XVe siècle, ainsi que le niveau de sol d'une cave ancienne, ont été reconnus.

170.- LE COUDRAY (28) - Centre Grand-Beaulieu, chemin rural 10 (banlieue de Chartres)
 EVAL - 4 semaines, 2150 m², 2 fouilleurs
 Corinne GARDAIS

14 - Santé

Léproserie. *Moyen Age et moderne.*

20 - Edifices culturels catholiques

Eglise de la léproserie. *Moyen Age et moderne.*

22 - Bâtiments ecclésiastiques

Grand séminaire. *Moderne.*

24 - Nécropoles et cimetières

Sépultures à inhumation. Vases à encens. *Moyen Age et moderne.*

29 - Résumé

Dans la partie est du terrain, les vestiges du Grand Séminaire sont presque tous détruits. En revanche, dans la partie ouest, les restes de la léproserie, de l'église, du cimetière et de bâtiments annexes, sont encore présents dans le sous-sol.

171.- LE MANS (72) - Pays de la Loire

Rue de la Basillerie (11bis)
 SU - 8 semaines, 170 m², 6 fouilleurs
 Opération achevée
 Pierre CHEVET

4 - Aménagements du relief

Mise en terrasse du flanc sud de la vallée d'Isaac. *Charnière 1er-IIe s.*

18 - Habitat privé

Habitat antique. *50 ap. J.-C.-début IIIe s.*
 Fosse et silos. *Xe-XIe s.*
 Habitat médiéval (caves) et moderne. *XIIIe-XVIIIe s.*

25 - Artisanat

Artisanat du fer. *30-50 ap. J.-C.*

29 - Résumé

Après le déplacement d'une activité métallurgique (30-50 ap. J.-C.), implantation d'une occupation puis mise en terrasse du site et développement d'un bâti en dur (début IIe s.). Présence de restes de caves IIe et IIIe siècles, détruites au XVIIIe siècle.

172.- LE MANS (72) - Pays de la Loire

Rue Denfert-Rochereau
 SU - 10 semaines, 150 m², 7 fouilleurs
 Opération achevée
 Pierre CHEVET

1 - Voies

Chemin encaissé face à la poterne des Pans-de-Gorron. *IVe-VIIIe s. (?)*

6 - Adductions d'eau

Aqueduc antique. *c. 70 ap. J.-C.*

8 - Système défensif urbain

Glacis défensif de l'enceinte antique. *IVe s.*

18 - Habitat privé

Habitat. *c. 20-170 ap. J.-C.*
 Habitat médiéval et moderne. *XIIIe-XVIIIe s.*

21 - Bâtiments conventuels ou monastiques

Couvent Sainte-Marie (?) et sa reconstruction. *VIe s., IXe s.*

24 - Nécropoles et cimetières

Cimetière paroissial de Gourdain. *IXe-XIe s.*
 Cimetière de l'hospice de la Fontaine de l'Hopiteau (?). *Moderne (?)*.

25 - Artisanat

Four de potier ou de tuilier. *50-70 ap. J.-C.*

29 - Résumé

L'opération a permis de mettre en évidence une occupation antique du début du Ier siècle, précédant l'urbanisation du site entre 50 et 70 après J.-C. ; zone artisanale avec fours de potier ou de tuilier. Découverte de deux édifices du Haut Moyen Age interprétés comme le couvent Sainte-Marie et sa reconstruction. Mises au jour du premier cimetière paroissial de Gourdain et d'inhumations liées à un hospice.

173.- LE MANS (72) - Pays de la Loire

Rue Lionel-Royer (65-67)
 EVAL - 1 semaine, 3 fouilleurs
 Opération achevée
 Marc DUMAS

4 - Aménagements du relief

Remblais. *Fin Ile-début IIIe s.*

29 - Résumé

Cette évaluation a été effectuée dans un jardin appartenant à des particuliers. Elle a permis la découverte de remblais gallo-romains datant de la fin du IIe siècle et du début du IIIe siècle.

174.- LE PUY-EN-VELAY (43) -

Auvergne
Cathédrale Notre-Dame
 EVAL + SU - 15 semaines, 300 m²,
 4 fouilleurs
 (Cf. Annuaire 1994, notice 168)
 Sophie LIEGARD

2 - Espaces libres

Espace libre. *Protohistoire.*

4 - Aménagements du relief

Massifs de soutènement. *Gallo-romain/Moyen Age (?)*.

6 - Adductions d'eau

Bassin hexagonal (?). *Moyen Age (?)*.

20 - Edifices culturels catholiques

Eglise cathédrale. *Moyen Age.*

29 - Résumé

Depuis 1992, les travaux de réaménagement intérieur de l'édifice ont donné lieu à plusieurs interventions qui ont permis d'étudier près de 300 m² du sous-sol de la cathédrale. Les vestiges sont attribuables à douze périodes chronologiques, de l'Age du Bronze au XXe siècle, dont certaines ne peuvent encore être datées précisément, en l'attente des résultats des analyses C14.

175.- LE PUY-EN-VELAY (43) -

Auvergne
Eglise Saint-Laurent, salle capitulaire
 SURV - 3 jours, 150 m², 1 fouilleur
 (Cf. Annuaire 1993, notice 158 ; Annuaire 1994, notice 169)
 Philippe ARNAUD

21 - Bâtiments conventuels ou monastiques

Couvent, salle capitulaire : fondations. *XVe-XVIe s.(?)*.

29 - Résumé

Tous les niveaux de sols anciens ayant été détruits anciennement, l'observation des fondations, à l'intérieur de l'édifice, a permis d'estimer que le sol actuel avait été exhaussé de 15 centimètres par rapport au sol d'origine. Deux marches permettaient d'accéder à la galerie orientale du cloître, situé au nord de l'église. Une chapelle orientée a été adjointe à la salle au *XVe* ou au *XVIe* siècle.

176.- LE PUY-EN-VELAY (43) -

Auvergne

Rue Isabelle-Romée

SURV - 1 semaine, 1 fouilleur

Opération achevée

Ulysse CABEZUELO

29 - Résumé

La tranchée peu profonde, effectuée pour la pose d'une canalisation rue Isabelle-Romée, n'a pas atteint les niveaux archéologiques. La rue Isabelle-Romée est située à proximité de la cathédrale du Puy.

177.- LE QUESNOY (59) - Nord-Pas de

Calais

Bastion César

SURV - 2 jours, 100 m², 2 fouilleurs

Opération achevée

Yves ROUMEGOUX

8 - Système défensif urbain

Enceinte urbaine, bastion en briques et pierres (grès). *XVIe-XVIIe s.*

29 - Résumé

Le bastion César, construit au cours de la première moitié du *XVIe* siècle par Charles Quint, est augmenté au cours de la seconde moitié du *XVIIe* siècle, lorsque Vauban réaménage la place forte.

178.- LE QUESNOY (59) - Nord-Pas de

Calais

Demi-lune des Suisses

SURV - 2 jours, 10 m², 2 fouilleurs

(Cf. Annuaire 1993, notice 159)

Yves ROUMEGOUX

3 - Aménagements des berges et voies d'eau

Vanne et écluse dans l'ouvrage (tour). *XVIIe s.*

8 - Système défensif urbain

Bastion (refaçonné par l'aménagement de la demi-lune). *XVe-XVIe s.*

Demi-lune en briques et grès, réutilisation d'un ouvrage antérieur appartenant au corps de place. *XVIIe s.*

29 - Résumé

L'aménagement de la demi-lune des Suisses par Vauban, au cours de la seconde moitié du *XVIIe* siècle, a refaçonné un ancien bastion, en le séparant de l'enceinte urbaine proprement dite. Une tour, conservée en tête d'ouvrage, contient un système hydraulique pour contrôler les eaux du fossé.

179.- LESCAR (64) - Aquitaine

Bilaa : oppidum

SOND - 1 semaine, 300 m², 10 fouilleurs

Opération achevée

François RECHIN

9 - Structures fortifiées

Levée de terre protohistorique enfermant un éperon barré de 2,7 hectares. *Ile-Ier s. av. J.-C. (?)*.

29 - Résumé

Les sondages placés dans l'emprise d'un futur aménagement, n'ont livré aucun vestige ancien. Deux raisons peuvent être avancées pour expliquer ce résultat :

- une faible densité de vestiges évoquant ainsi un site à vocation de refuge épisodique ou saisonnier (cf. rapport 1977 et 1991),
- le terrain a déjà été en partie décaissé lors de la construction d'un château en 1853.

180.- LESCAR (64) - Aquitaine

Côte Piteu, lotissement Miramon

SU - 10 semaines, 870 m², 5 fouilleurs

Opération achevée

François RECHIN

1 - Voies

Voie empierrée (galets de gawe). Construction *Ier s.*

6 - Adductions d'eau

Bassin plus canalisation (rétention de source). Sans doute *IVe s.*

18 - Habitat privé

Deux *domus* séparées, l'une construite à la fin du règne de Tibère, l'autre, avec un petit bâtiment annexe, dans la 2^{ème} moitié du *IVe* siècle. *Ier s., 2^{ème} moitié IVe s.*

26 - Agriculture, élevage

Un petit bâtiment annexe à la *domus* du *IVe* siècle. *2^{ème} moitié IVe s.*

29 - Résumé

Deux fragments de bâtiments placés de façon orthogonale en dépit de l'écart chronologique, en raison du fait que le bâtiment le plus récent utilisait manifestement une partie des ruines d'une construction antérieure, contemporaine du bâtiment le plus ancien.

181.- LESCAR (64) - Aquitaine

Nouvelle gendarmerie

EVAL - 1 semaine, 5 fouilleurs

Opération achevée

François RECHIN

29 - Résumé

L'exposition septentrionale du terrain, l'éloignement relatif du site par rapport au centre antique et médiéval de la Haute-Ville (environ 500 m de la cathédrale), expliquent probablement que le secteur n'était marqué par aucune trace d'occupation antique.

182.- LILLE (59) - Nord-Pas de Calais

Avenue du Peuple-Belge (19-21)

EVAL - 1 semaine, 30 m², 3 fouilleurs

(Cf. Annuaire 1993, notice 162)

Poursuite de l'opération possible en 1996

Catherine MONNET

2 - Espaces libres

Lit fossile d'une rivière. *XIIIe-XVe s.*

3 - Aménagements des berges et voies d'eau

Quai. *XIIe-XVIIe s.*

5 - Franchissements

Culée de pont (?). *XIIe-XVIe s.*

8 - Système défensif urbain

Tour d'angle (?). *XIIe-XVIe s.*

Courtine. *XIIe-XVIIe s.*

21 - Bâtiments conventuels ou monastiques

Maisons canoniales (?). *XIIIe-XIVe s.*

29 - Résumé

Ce diagnostic comprend l'exécution de quatre sondages réalisés à la pelle mécanique. Les vestiges mis au jour se rapportent à la Deûle (rivière fossile), aux aménagements de quais, aux fortifications médiévales, au pont roman (?) et aux habitations de l'enclos canonial.

183.- LILLE (59) - Nord-Pas de Calais**Quai du Wault, bassin Saint-Martin**

SOND - 4 semaines, 150 m², 1 fouilleur

Opération achevée

Catherine MONNET

3 - Aménagements des berges et voies d'eau

Quai et porte d'eau. *XVIIe-XIXe s.*

8 - Système défensif urbain

Porte d'eau. *XVIIe-XIXe s.*

29 - Résumé

Murs de quai et porte d'eau du bassin de Wault construit sous l'autorité de Vauban au XVIIIe siècle.

184.- LILLE (59) - Nord-Pas de Calais**Rue des Stations (75bis-77)**

SOND - 2 jours, 10 m², 2 fouilleurs

Opération achevée

Catherine MONNET

26 - Agriculture, élevage

Zone agricole. *XIIIe-XVe s.*

185.- LILLE (59) - Nord-Pas de Calais**Rue du Beguinage (3-9)**

ÉVAL - 1 semaine, 200 m², 3 fouilleurs

Poursuite de l'opération possible en 1996

Catherine MONNET

9 - Structures fortifiées

Deux fossés. *XIIe-XIVe s.*

26 - Agriculture, élevage

Vigne (?). *XVe-XVIe s.*

186.- LILLE (59) - Nord-Pas de Calais**Rue Grande-Chaussée**

ÉVAL - 2 jours, 4 m², 2 fouilleurs

Opération achevée

Catherine MONNET

18 - Habitat privé

Cave. *XIIIe s.*

187.- LILLE (59) - Nord-Pas de Calais**Rue Saint-Sébastien, "les quais du Vieux Lille"**

SOND - 9 semaines, 3500 m², 2 fouilleurs

Poursuite de l'opération possible en 1996

Catherine MONNET

8 - Système défensif urbain

Fossé. *Ier-Xe s., XVIIe s.*

Enceinte, bastion. *XVIIe s.*

26 - Agriculture, élevage

Bâtiments de ferme. Verger. *XIIIe-XVe s.*

29 - Résumé

Cette opération a permis de révéler la présence de deux réseaux fossoyés antiques et du Haut Moyen Age, des restes de fondations d'un corps de logis d'une ferme du Bas Moyen Age et des tronçons des fortifications modernes (Vauban).

188.- LILLE (59) - Nord-Pas de Calais**Rues Inkermann (15-19), Nicolas-Leblanc (14-14bis)**

SOND - 1 jour, 6 m², 2 fouilleurs

Opération achevée

Catherine MONNET

26 - Agriculture, élevage

Champ. *XVe-XVIe s.*

189.- LIMOGES (87) - Limousin**Place de la Motte**

SU - 20 semaines, 1440 m², 20 fouilleurs

(Cf. Annuaire 1993, notice 166)

Marjorie BERBUTO, Dominique DUSSOT

1 - Voies

Probable voie. *Gallo-romain.*

6 - Adductions d'eau

Aqueduc supposé, jusqu'à ce que des sondages périphériques l'attestent. *Gallo-romain.*

7 - Collecteurs, évacuations

Caniveaux.

9 - Structures fortifiées

Motte, basse-cour, fossés. *Xe-XIIIe s.*

17 - Commerce, échanges

Halles, marché à la criée, poissonnerie. *XVIIIe-XIXe s.*

18 - Habitat privé

Habitations. *Ier-IVe s., XVe s.*

Hypocauste. *Ile-IVe s.*

Silos. *VIIIe-IXe s.*

Caves. Silos. *XIVe-XVe s.*

Habitations. Caves. *XVIIIe-XIXe s.*

24 - Nécropoles et cimetières

Deux tombes isolées. *Ile-IVe s.*

Deux tombes isolées. *Datation indéterminée.*

25 - Artisanat

Artisanat du cuir (chaussures). *XIVe-XVIe s.*

Artisanat de l'os (boutons). *XVIIIe-XIXe s.*

Boucherie. *Datation indéterminée.*

29 - Résumé

Mise en évidence de la pérennité de l'occupation avec différentes fonctions : habitat résidentiel, aires de stockage, site défensif, étangs et habitat privé, artisanat, marché.

190.- LIMOGES (87) - Limousin**Place Etienne-Pinchaud (7-9-11-13)**

SU - 1 semaine, 30 m², 5 fouilleurs

Opération achevée

Jean-Claude GRANY

17 - Commerce, échanges

Maisons de marchand : caves. Si l'on se réfère au plus ancien repère chronologique dans l'architecture : *XIVe s.*

18 - Habitat privé

Maisons de marchand : caves. Si l'on se réfère au plus ancien repère chronologique dans l'architecture : *XIVe s.*

29 - Résumé

Intervention archéologique comprenant une opération de prospection et une fouille, sur un secteur urbain ancien, établi à proximité de l'église Saint-Michel-des-Lions. Le bâti ancien fut rasé en 1970. La mise en oeuvre d'un chantier de construction en 1995 a révélé un ensemble de caves greffées sur l'ancien bâti. La fouille a porté partiellement sur deux caves comportant d'importants niveaux de remblais avec de la céramique commune datée du XI^e au XVIII^e siècle et de la faïence locale et d'importation des XVIII^e-XIX^e siècles.

191.- LIMOGES (87) - Limousin

Rue de la Mauvendièrre (1)
SOND - 1 semaine, 40 m², 2 fouilleurs
Poursuite de l'opération possible en 1996
Dominique DUSSOT

18 - Habitat privé

Dépotoirs en fosses. *XVI^e s. (?)*.

24 - Nécropoles et cimetières

Nécropole à incinérations gallo-romaine. *III^e-IV^e s.*

25 - Artisanat

Porcelainier.

27 - Industrie

Porcelainier.

29 - Résumé

Présence de la nécropole du Petit-Tour, incinérations des III^e-IV^e siècles avec céramique d'Argonne et amphores "gauloises". L'occupation médiévale est très discrète. Les bâtiments du porcelainier ont largement perturbé une partie du site.

192.- LIMOGES (87) - Limousin

Rue des Pénitents-Blancs (30-40)
SU - 10 semaines, 700 m², 10 fouilleurs
Opération achevée
Simon BRYANT

1 - Voies

Voie en cailloutis avec fossé sur le bas-côté. Mur flanquant le côté nord associé à des structures légères. *Fin XVI^e (?) / XVII^e-XVIII^e s.*

2 - Espaces libres

Espace vide au Moyen Age : site abandonné, sauf pour un fossé. *X^e-XVI^e s. (?)*.

4 - Aménagements du relief

Terrasses associées aux structures flanquant la voie. *XVII^e-XVIII^e s.*

7 - Collecteurs, évacuations

Fossé (?) complètement isolé. *Bas Moyen Age.*

17 - Commerce, échanges

Marché ou halles marchandes (entrepôt) flanquant le côté nord de la voie. *XVII^e-XVIII^e s.*

18 - Habitat privé

Puits associé aux silos. *VI^e s. (?)*.
Zone de silos (12 certains) en forme de bouteille. *VIII^e-IX^e s.*

Aucune occupation sur place, un silo converti en citerne, peut-être périphérique d'une habitation (?).

26 - Agriculture, élevage

Zone d'ensilage de céréales (cf. rubrique 18).

29 - Résumé

Le site se situe juste à l'intérieur de l'enceinte épiscopale. La première occupation commence autour des VI^e-VII^e siècles avec le creusement d'un puits. La fouille de ses remplissages a mis au jour des fragments de bois conservé. Installation d'une zone de silos aux VIII^e-IX^e siècles. Abandon du

site au Moyen Age. Installation d'une voie menant vers le boulevard de la cité, aux XVII^e-XVIII^e siècles, flanquée par des halles marchandes : place du marché du faubourg à l'extérieur de la cité ?

193.- LIMOGES (87) - Limousin

Rue Ferdinand-Buisson (18)
SU - 9 semaines, 150 m², 4 fouilleurs
(Cf. Annuaire 1994, notice 176)
Opération achevée
Christophe MANIQUET

1 - Voies

Trottoir. *I^{er}-II^e s.*

6 - Adductions d'eau

Aqueduc souterrain. *Datation indéterminée.*

16 - Bains

Hypocauste. *Fin II^e s.*

18 - Habitat privé

Habitats de terre et de bois. *I^{er}-II^e s.*

Hypocauste. *II^e s.*

Deux puits. *II^e-III^e s.*

25 - Artisanat

Textile (?) : nombreux pesons. *I^{er}-II^e s.*

28 - Extraction

Carrière de roche naturelle : fosse rectangulaire de 6 mètres x 8 mètres. *1^{ère} moitié du I^{er} s.*

29 - Résumé

Cette opération a permis de mettre en évidence une carrière d'extraction de roche, deux états d'habitation de terre et de bois dont seuls les solins ont été retrouvés (I^{er} et II^e s.). Puis, construction d'un bâtiment en dur possédant deux puits et une salle sur hypocauste, abandonné au III^e siècle. Mise au jour, également, d'un aqueduc souterrain joignant les puits et se poursuivant de part et d'autre.

194.- LIMOGES (87) - Limousin

Rue Neuve-des-Carmes (5-11)
SOND - 1 semaine, 20 m², 2 fouilleurs
Poursuite de l'opération prévue en 1996
Dominique DUSSOT

20 - Edifices culturels catholiques

Eglise et bâtiments conventuels (traces). *XIII^e-XVIII^e/XIX^e s.*

21 - Bâtiments conventuels ou monastiques

Eglise et bâtiments conventuels (traces). *XIII^e-XVIII^e/XIX^e s.*

27 - Industrie

Artisanat : faïencerie. *XVIII^e (?) - XIX^e s.*

29 - Résumé

Présence du dépotoir d'une faïencerie implantée dans les bâtiments du couvent des Carmes, après leur vente comme bien national et leur "lotissement" au XIX^e siècle.

195.- LONS-LE-SAUNIER (39) -

Franche-Comté
Route de Montciel, lycée Montciel
SU - 2 semaines, 70 m², 2 fouilleurs
Opération achevée
Jean-Luc MORDEFROID

29 - Résumé

Des sondages ont été réalisés lors de l'agrandissement du lycée de Montciel, en raison de la présence d'une nécropole antique, repérée en 1856.

Cette nécropole à incinérations était en usage dans la seconde moitié du I^{er} siècle et au début du II^e siècle, des urnes en verre avaient été mises au jour en octobre 1856. Les résultats sont négatifs.

Bibliographie : MORDEFROID, GHELLER 1996

196.- LUSIGNAN (86) - Poitou-Charentes
Promenades de Blossac, le château
 EVAL - 4 semaines, 9 fouilleurs
 Jean-Paul NIBODEAU

2 - Espaces libres

Promenade de Blossac. *XVIIIe-XXe s.*

4 - Aménagements du relief

Nivellement de la plate-forme du château, escaliers. *XVIIIe-XXe s.*

9 - Structures fortifiées

Château fort. *XIe-XVIe s.*

Tours (circulaire, quadrangulaire). *XIIIe s., fin XIVe s.*

Poterne. *XIVe s. (?)*.

Latrines d'une tour. *XIVe s.*

Basse-cour.

12 - Pouvoir civil, justice

Résidence princière. *Fin XIVe-XVe s.*

29 - Résumé

Expertise, pour évaluation, des vestiges enfouis et relevé des parties en élévation du château, berceau de la famille des Lusignan. Présence de tours quadrangulaires et circulaires du XIII^e siècle, d'une tour avec latrines de la fin du XIV^e siècle, due à Jean de Berry, de pavage, du XV^e ou du XVI^e siècle, dans les parties résidentielles. Après sa destruction au début du XVII^e siècle, le site est transformé en promenade par l'intendant Blossac (XVIII^e s.).

197.- LYON (69) - Rhône-Alpes
Avenue du Point-du-Jour (15), Lyon 5e
 SU - 1 semaine, 1 fouilleur
 Opération achevée
 Grégoire AYALA

6 - Adductions d'eau

"Rampant" de l'aqueduc de la Brevenne suivi sur une cinquantaine de mètres. *Ier/IIe s. ap. J.-C.*

29 - Résumé

Ce repérage d'un tronçon de l'aqueduc de la Brevenne a permis de rectifier son tracé sur le parcours terminal, situé plus au nord de ce qui était admis jusqu'à présent.

198.- LYON (69) - Rhône-Alpes
Parc archéologique de Fourvière, Lyon 5e
 SOND -
 (Cf. Annuaire 1993, notice 178 ; Annuaire 1994, notice 183)
 Poursuite de l'opération prévue en 1996
 Armand DESBAT

1 - Voies

Rue empierrée. *3^eme quart Ier s. av. J.-C.*

Chaussée et trottoir. *Début Ier s. ap. J.-C.*

7 - Collecteurs, évacuations

Egout-collecteur. *Ier s. ap. J.-C.*

12 - Pouvoir civil, justice

Résidence : prétoire. *c. 20 av. J.-C.*

18 - Habitat privé

Habitations : sols en terre battue, cloisons, sablières. *Ier s. av. J.-C.*

29 - Résumé

A un habitat construit vers 40 avant J.-C., succède un grand bâtiment (prétoire), résidence d'un personnage officiel, édifié vers 20 avant J.-C. La voirie correspondant à ces deux phases est supprimée vers 10 après J.-C., lors de la construction d'un nouvel édifice public. A ce dernier appartient un égout-collecteur.

199.- LYON (69) - Rhône-Alpes
Place Valmy, accès métro Valmy, Lyon 9e

SP - 13 semaines, 390 m², 4 fouilleurs

Opération achevée

Monique LE NEZET-CELESTIN

1 - Voies

Voie et portique. Caniveau. *Ier s. ap. J.-C. : Auguste-fin Ier/début IIe s.*

18 - Habitat privé

Habitations urbaines : pièces et cave. Foyer. Puits. *Ier s. ap. J.-C.*

24 - Nécropoles et cimetières

Cimetière en bord de voie : inhumation, pleine terre, coffrage en bois, cercueil. *VIe-VIIe s., IXe s.*

25 - Artisanat

Artisanat : production, creusets de fabrication de laiton.

29 - Résumé

Mise en évidence d'un habitat et d'artisanat, le long d'une voie, durant tout le I^{er} siècle après J.-C. Présence d'une nécropole, attestée aux III^e-IV^e siècles et aux VI^e-VII^e siècles, voire au IX^e siècle. La fouille de 1995, répartie en quatre petites zones, poursuit une fouille plus importante (2500 m²) effectuée en 1993. Les résultats de 1995 complètent et s'intègrent à ceux de la fouille précédente.

200.- LYON (69) - Rhône-Alpes
Rue des Pierres-Plantées, Lyon 1er
 SU - 3 semaines, 2 fouilleurs
 Grégoire AYALA

18 - Habitat privé

Dépotoir domestique dans une "glacière". *Début XVIIe s.*

29 - Résumé

Dans une structure circulaire peu profonde en pierre, reposant sur la rocaille, un remarquable mobilier céramique dont la qualité de l'état de conservation et l'effectif ont donné matière à un article rédigé par Alban Horry, à paraître dans "Archéologie du Midi médiéval".

201.- LYON (69) - Rhône-Alpes
Rue du Bourbonnais, "Les Blanchisseries", Lyon 9e

SU - 12 semaines, 3000 m², 4 fouilleurs

Opération achevée

Michelle AUGER-RAHATSOZ

3 - Aménagements des berges et voies d'eau

Poteaux et calages, endiguement. *Ier-IIIe s. ap. J.-C.*

Ruisseau ou ru avec aménagements de berges. *XVIIe s.*

7 - Collecteurs, évacuations

Fossés. *Ier-IIIe s. ap. J.-C.*

18 - Habitat privé

Habitation. *Bronze ancien.*

Fosse-dépotoir. *Hallstatt, XIIIe s.*

Cabane. *XVIIe s.*

25 - Artisanat

Four. *Gallo-romain, datation en cours.*

202.- LYON (69) - Rhône-Alpes

Rue Marietton (10), Lyon 9e

SU - 13 semaines, 400 m², 5 fouilleurs
Michèle MONIN

2 - Espaces libres

Jardin. *XIXe s.*

7 - Collecteurs, évacuations

Fossé. *Tène finale.*

18 - Habitat privé

Structures sur poteaux. Fosses-dépotiers. *Ve s. av. J.-C.*

Structures légères sur poteaux. *Fin Ier s. av. J.-C.*

Petit bâtiment. *Claude-Néron.*

Fosses cuvelées de bois. *Epoque flavienne.*

27 - Industrie

Manufacture de pipes en terre. *Début XIXe s.*

29 - Résumé

Ce site en plaine alluviale, est occupé dès le Ve siècle avant J.-C. (maison sur poteaux et fosses). Un large fossé (Tène finale) contenait une importante quantité de fragments d'amphores Dressel I. L'époque gallo-romaine est représentée par des structures précaires et artisanales qui s'étalent du Ier siècle avant J.-C. au IIe siècle après J.-C. Une épaisse couche de remblais vient clore le tout. Au début du XIXe siècle, une manufacture de pipes en terre est construite et les zones d'épandage des rebuts de cuisson ont livré quelques 3000 fragments de pipes.

203.- MACON (71) - Bourgogne

Rue Rambuteau (44), parking

Rambuteau

SU - 9 semaines, 1200 m², 4 fouilleurs

(Cf. Annuaire 1994, notice 185)

Opération achevée

Daniel BARTHELEMY

24 - Nécropoles et cimetières

Sépulture isolée : adulte âgé, en position assise.

Pas antérieure au Gallo-romain.

Dépôt de périnataux en tuile. *IIe s.*

Dépôt secondaire de chevaux et de chiens.

IIe/début IIIe s.

28 - Extraction

Fosses d'extraction de limon. *Ier/IIe s.*

29 - Résumé

En limite occidentale de l'espace urbain antique, cette zone d'exploitation a été réutilisée au IIe siècle afin d'y déposer les restes de chevaux et de chiens. L'intérêt du site réside dans la mise en évidence des pratiques autour de ces animaux, encore peu étudiées en Gaule.

204.- MARSEILLE (13) - Provence-

Alpes-Côte d'Azur

Place des Pistoles (Rues Rodillat, des Pistoles)

SU - 16 semaines, 450 m², 7 fouilleurs

Opération achevée

Manuel MOLINER

1 - Voies

Voie (terre/graviers). Ornières. *Epoque grecque archaïque : VIe s. av. J.-C.*

18 - Habitat privé

Habitat : pièce. *Epoque grecque archaïque : VIe s. av. J.-C.*

Occupation. *Epoque grecque hellénistique : IVe-IIIe s. av. J.-C.*

Habitat : *domus. Epoque romaine : Ier s. av. J.-C.-IIe s. ap. J.-C.*

Four domestique. *Epoque romaine : Ier s. ap. J.-C.*

Silo. *Médiéval : XIIIe s.*

Ilot d'habitations. *Moderne : XVIIe-XXe s.*

29 - Résumé

Une fouille avait déjà eu lieu en 1989. La fouille de 1995 a permis la mise en évidence de la continuité de l'îlot romain (Haut-Empire), des récupérations et des occupations des Ve-VIIe siècles, des traces médiévales, du bâti moderne.

Pour l'époque grecque, l'opération a confirmé l'occupation du site aux périodes classique et hellénistique. Une découverte inédite : en stratigraphie, présence de mobilier et de structures du VIe siècle avant J.-C., vraisemblablement un habitat et une portion de voie nord/sud datant des origines de la cité.

Bibliographie : GANTES, MOLINER 1990 ; MARSEILLE 1990

205.- MARSEILLE (13) - Provence-

Alpes-Côte d'Azur

Rue Jean-François-Leca (9), Marseille 2e

SU - 40 semaines, 1500 m², 18 fouilleurs

(Cf. Annuaire 1993, notice 198)

Frédéric CONCHE

1 - Voies

Voie empierrée. Trottoir. Ornières. Egout-collecteur dans l'axe. *Ier-IVe s. ap. J.-C.*

4 - Aménagements du relief

Quatre terrasses. *IIIe-IIIe s. av. J.-C.*

6 - Adductions d'eau

Puits. *IIIe s. av. J.-C.-IVe s. ap. J.-C.*

Bassins (foulons). *Ier s. av. J.-C.-IIIe s. ap. J.-C.*

7 - Collecteurs, évacuations

Egout-collecteur dans l'axe de la rue. *Ier-IVe s. ap. J.-C.*

8 - Système défensif urbain

Rempart grec archaïque (?). *VIe-IIIe s. av. J.-C.*

16 - Bains

Bains hellénistiques. *2ème moitié du IIIe s. av. J.-C.*

18 - Habitat privé

Habitation hellénistique. *IIIe-Ier s. av. J.-C.*

Cour. *IIIe s. av. J.-C.-IIIe s. ap. J.-C.*

Domus. Insulae. Ier-IIIe s. av. J.-C.

21 - Bâtiments conventuels ou monastiques

Couvent des Frères Observantins (jardins, puits). *Milieu XVe-XVIIIe s.*

24 - Nécropoles et cimetières

Tombe collective : fosse ou charnier de pestiférés (grande peste de Marseille). *1720-1722.*

25 - Artisanat

Four à amphores. Poterie commune. *1ère moitié du Ve s. av. J.-C.*

Métallurgie du fer et du bronze. *IVe s. av. J.-C.-IIIe s. ap. J.-C.*

Bassin de foulons : tannerie, teinturerie (?). *Ier s. av. J.-C.-IIIe s. ap. J.-C.*

Atelier de frappe de monnaie : déchets. *Ier s. ap. J.-C.*

29 - Résumé

Mise en évidence d'une occupation des lieux dès le dernier quart du VIe siècle avant J.-C., matérialisée par des dépotiers. Four à amphores massaliè-

tes de la première moitié du Ve siècle avant J.-C. Bains grecs hellénistiques : bâtiment rectangulaire avec salle circulaire pour bains par aspersion. Maison hellénistique avec cour intérieure et puits puis *domus* ou *insulae* romaine détruite au IIe siècle. Frappe de monnaies en bronze, datant du Ier siècle après J.-C., attestée par des déchets : plans lisses, monnaies ratées mais pas de structures s'y rattachant. Important lot de mobilier de toutes époques.

Bibliographie : MARSEILLE 1995a ; MARSEILLE 1995b ; MARSEILLE 1996

206.- MAUBEUGE (59) - Nord-Pas de Calais
Collège Coutelle, ancien collège des Jésuites
 SU - 4 semaines
 Opération achevée
 Alain ARBION

2 - Espaces libres

Fosse-dépotoir. *Début XIXe s.*

26 - Agriculture, élevage

Zone de jardin. *XVIe-XVIIe s.*

29 - Résumé

Située près d'un mur classé, cette zone de jardin n'étant pas dans le plan d'aménagement de l'extension du collège Coutelle et servant de talus de maintien, n'a pu être étudiée qu'en coupe. Trop peu de matériel céramique. Un plan de 1550 situerait cette zone près d'une rue dite alors "de la Poterie". Très peu de remaniement jusqu'à nos jours.

207.- MELUN (77) - Ile-de-France
Rue de Dammarie (10)
 SU - 7 semaines, 200 m², 4 fouilleurs
 Emmanuelle DU BOUETIEZ

18 - Habitat privé

Four. *Ier s. av. J.-C.-Ier s. ap. J.-C.*

Fosses détritiques. *Ier s. av. J.-C.-IIIe s. ap. J.-C.*

Habitats en bois et terre. *Ier s. av. J.-C.-Ve s. ap. J.-C.*

Habitats en pierre. *Ier-IIIe s.*

Cave. *IIIe s.*

Puits. *Datation indéterminée.*

29 - Résumé

Ce site, implanté au coeur de la ville antique, a livré des vestiges d'habitats. Pour la période augusto-tibérienne, ils se résument en trous de poteaux, sols d'argile, structures de combustion et fosses détritiques contenant, entre autre, de la *terra nigra* et de la *terra rubra* "mélunaise" de formes inconnues (début Ier s.). Un grand bâtiment, dont la fonction et la date de construction n'ont pu être déterminées, traversait de part en part le terrain. Un grand puits circulaire au fond d'une fosse rectangulaire n'a pu être fouillé.

208.- METZ (57) - Lorraine
Boulevard André-Maginot, porte des Allemands
 EVAL - 3 jours, 10 m² (en coupes),
 1 fouilleur
 Poursuite de l'opération prévue en 1996
 Pierre THION

5 - Franchissements

Pont sur la Seille. *XIIIe-XVe s.*

8 - Système défensif urbain

Porte fortifiée défendant le pont. *XIIIe-XXe s.*

29 - Résumé

Cette opération d'évaluation préalable à des travaux Monuments historiques, a principalement révélé la préservation possible de niveaux de sol en relation avec les états initiaux (antérieurs à la fin du XVe s.) du monument.

209.- METZ (57) - Lorraine
Boulevard Paixhans, bassin de pollution
 EVAL - 3 jours, 20 m², 1 fouilleur
 Poursuite de l'opération prévue en 1996
 Pierre THION

3 - Aménagements des berges et voies d'eau

Aménagements de berge du cours ancien de la Seille, comblé en 1906 :

- alignement de pieux battus. *XIIIe-XVe s.*

- mur de quai. *XVIIe-XVIIIe s.*

210.- METZ (57) - Lorraine
Centre-ville
 Prospection
 Philippe FRAISSE

29 - Résumé

La recherche sur la question des permanences entre ville antique et ville moderne, a donné lieu à Metz à un travail mené actuellement sur le secteur du centre-ville. Il est fondé sur une étude parcellaire conduite en parallèle à des observations sur le bâti et des explorations de caves sélectionnées.

211.- METZ (57) - Lorraine
Rue Dupont-des-Loges (26-28)
 EVAL - 3 jours, 20 m², 1 fouilleur
 Poursuite de l'opération prévue en 1996
 Pierre THION

18 - Habitat privé

Latrines. *XIIIe-XVe s. (?)*

29 - Résumé

Cette opération d'évaluation portait sur un terrain de 650 m², en coeur d'îlot, compris dans le périmètre protégé par l'enceinte romaine tardive. Des niveaux stratifiés, datés du Haut Moyen Age jusqu'à nos jours, ont été mis en évidence, jusqu'à 3,50 mètres de profondeur au moins.

212.- METZ (57) - Lorraine
Rue Saint-Gengoulf, Sainte-Chrétienne
 SP - 4 semaines, 240 m², 4 fouilleurs
 Opération achevée
 Alain BRESSOUD

18 - Habitat privé

Demeure du Bas-Empire : trois phases de reconstruction des sols (*terrazzo*) ; la phase la plus récente est datée, sous réserve, du IIIe siècle. *IIIe s. (?)*

Cour intérieure : zone de latrines, puisard. *XIIIe-XVIIIe s.*

29 - Résumé

L'observation de l'habitat gallo-romain a été réalisée grâce à deux sondages manuels. Aucun niveau du Haut Moyen Age n'a pu être observé. Le parcellaire actuel semble correspondre au parcellaire du IIIe siècle.

213.- METZ (57) - Lorraine**Rues des Capucins, du Tombois, ancienne Chambre des Métiers**SP - 27 semaines, 4000 m², 7 fouilleurs

(Cf. Annuaire 1993, notice 204)

Raphaël de FILIPPO

1 - VoiesPassage à flanc de colline, traces d'ornières. *Fin Ier-début IIe s.***2 - Espaces libres**Jardin. *Moyen Age.***4 - Aménagements du relief**Terrasses, murs de soutènement en pierres. *Fin Ier-début IIe s.***7 - Collecteurs, évacuations**Fossé de drainage. *IIe s.***8 - Système défensif urbain**Fossé (? à vérifier) à flanc de colline. *Ier s.***11 - Espaces publics aménagés**Portique à flanc de colline, aménagé en terrasse. *Fin Ier-début IIe s.***18 - Habitat privé**Four domestique. Dépotoirs. Remblayage du fossé (?) mentionné rubrique 8. *Fin Ier-début IIe s.***24 - Nécropoles et cimetières**Nécropole : inhumations, coffres de bois, dépôt cultuel, bijoux. *IVe s.*Cimetière : coffre de bois, cercueils. *Haut Moyen Age.***28 - Extraction**Fosse d'extraction de sable. *Moyen Age.***29 - Résumé**

Les deux parcelles explorées sur le versant nord de la colline Sainte-Croix, sont aménagées en terrasses au début du IIe siècle après J.-C. Les murs de soutènement, récupérés dès le Moyen Age, supportaient un portique détruit, semble-t-il, dans le courant du IIIe siècle. La parcelle nord est occupée par une nécropole au IVe siècle ; la parcelle sud est aménagée en cimetière entre le VIIIe et le Xe siècle.

214.- MONTBARD (21) - Bourgogne**Château**FP - 12 semaines, 100 m², 5 fouilleurs

(Cf. Annuaire 1993, notice 209 ; Annuaire 1994, notice 214)

Poursuite de l'opération prévue en 1996

Patrice BECK

9 - Structures fortifiées

Château fort :

- fossé de séparation, entre la basse-cour et le château proprement dit ; deux piles de pont-levis maçonnées. Ce fossé crée au XIIe siècle (?) a fonctionné du XIIIe au XVIIIe siècle avant d'être remblayé dans la 2ème moitié du XVIIIe siècle. *XIIe (?) XIIIe-XVIIIe s.*

- courtine. *XIIIe-XVe s.***12 - Pouvoir civil, justice**Château des ducs de Bourgogne : résidence princière, escalier, salle et passage voûtés. *XIIIe-XVe s.*Jardins aménagés par Buffon : allées, plantations disparues... *XVIIIe-XXe s.***29 - Résumé**

La fouille, qui se déroule dans le parc Buffon (XVIIIe s.), a permis de mettre en évidence une partie du plan du secteur résidentiel de la forteresse des ducs de Bourgogne (XIIIe-XVe s.) ainsi

que le fossé intérieur le séparant de la basse-cour. Les remblais correspondant à la démolition du château au XVIIIe siècle apportent un grand nombre d'informations concernant les éléments architecturaux de la résidence-forteresse.

215.- MONTBELIARD (25) - Franche-

Comté

District urbain du pays de Montbéliard (DUPM)

EVAL - 8 semaines, 1 fouilleur

David WATTS

29 - Résumé

La cellule carte archéologique du Service régional de l'archéologie a souhaité faire le point sur les projets d'urbanisme du district urbain du pays de Montbéliard et vérifier la localisation et l'importance des sites déjà enregistrés. Une cartographie des zones sensibles a pu être réalisée. Mais des difficultés insoupçonnées, liées à la superficie concernée, ont nécessité la demande d'un complément d'information.

216.- MONTBRISON (42) - Rhône-Alpes**Lieu-dit "le Mur des Sarrasins", théâtre antique de Moingt**FP - 4 semaines, 1000 m², 15 fouilleurs

Poursuite de l'opération prévue en 1996

Olivier BLIN

15 - Spectacle, sportThéâtre. *Ier-IIe s.***29 - Résumé**

Etude, relevé et sondages effectués sur le site du théâtre antique de Moingt (*Aquae Segetae*) à Montbrison.

217.- MONTEREAU-FAULT-

YONNE (77) - Ile-de-France

Place du Calvaire (2, 4)SU - 9 semaines, 1060 m², 2 fouilleurs

Opération achevée

Claude DE MECQUENEM

8 - Système défensif urbain

Fondation et élévation de la courtine du rempart de la ville à son angle nord/ouest : grès équarris et moellons calcaires. *XIIIe-XIVe s.*

Fossé défensif placé devant le rempart, comblé à partir du XVIIe siècle, la date de son creusement n'est pas déterminée. *Datation indéterminée.*

29 - Résumé

Les résultats de cette observation restent limités quant à la définition d'une chronologie précise de la construction des fortifications médiévales de Montereau. En effet, la datation n'a pu être effectuée que par des comparaisons techniques avec d'autres constructions défensives de même type.

218.- MONTFERRAND (11) -

Languedoc-Roussillon

Saint-Pierre d'Alzone, ancien**Elesiodunum/Eluso**

SU - 4 semaines, 400 m linéaire,

4 fouilleurs

Michel PASSELAC

1 - Voies

Passages revêtus de graviers. Portique en bordure de voie. *Ier-Ve s.*

- 7 - Collecteurs, évacuations**
Egouts. *Ier-Ve s.*
- 17 - Commerce, échanges**
Bâtiment à fonction commerciale indéterminée : entrepôt (?). *Bas-Empire.*
- 18 - Habitat privé**
Habitations à fondations et élévations en moellons de grès. *Ier-Ve s.*
Silos. *Moyen Age.*
- 25 - Artisanat**
Indices d'un artisanat du fer : vidanges de foyers et scories. *Haut-Empire.*
Meules. Torréfaction de céréales (?). *Haut-Empire-Bas-Empire.*
- 29 - Résumé**
Cette opération, menée dans une agglomération routière du Ier siècle avant J.-C. au Ve siècle après J.-C., a permis de mettre en évidence des aménagements en bordure de la voie (passages, portiques) et une partie antérieure de bâtiments, également en bordure de voie.

219.- MONTPELLIER (34) - Languedoc-Roussillon
Rue de la Petite-Loge (9)
EVAL - 4 semaines, 150 m², 1 fouilleur
Serge BONNAUD

- 18 - Habitat privé**
Deux façades médiévales avec escalier sur trompe. *XIIIe-XXe s.*
- 29 - Résumé**
Une façade extérieure du XIIIe siècle, a été mise en évidence sur trois niveaux, avec une surélévation du XIVe siècle sur un niveau apparent. Elle est articulée par un escalier sur trompe du XVe-XVIe siècle avec une façade intérieure du XIVe siècle, visible sur seulement deux niveaux. Elles présentent de nombreuses modifications, qui se succèdent jusqu'au XXe siècle.

220.- MONTREUIL-SUR-MER (62) - Nord-Pas de Calais
Abbaye Saint-Saulve
SU - 1 jour, 1 fouilleur
(Cf. Annuaire 1994, notice 221)
Jean-Claude ROUTIER

- 29 - Résumé**
L'essentiel de la fouille s'est déroulé en 1994. Le jour de constat de destruction du site, le 13 juillet 1995, a toutefois permis d'observer :
- les contreforts de la galerie du cloître XVe siècle, côté ouest,
- le cendrier d'un four (?) carolingien, non fouillé,
- dix sépultures romanes, détruites.

221.- MONT-BEUVRAY (71) - Bourgogne
Bibracte
FP - 25 semaines, 2500 m², 20 fouilleurs
Jean-Loup FLOUEST

- 1 - Voies**
Voies, rues, caniveaux, portique. *Ier s. av. J.-C.*
- 6 - Adductions d'eau**
Aqueduc, bassins. *Ier s. av. J.-C.*
Canalisation. *XVIe s.*
- 7 - Collecteurs, évacuations**
Collecteur. *Ier s. av. J.-C.*

- 8 - Système défensif urbain**
Rempart : terre, pierre, bois. Fossé. *Ile-Ier s. av. J.-C.*

11 - Espaces publics aménagés
Place. *Ier s. av. J.-C.*

- 18 - Habitat privé**
Habitation : pierre, bois, terre. *Domus.* Cour, cave, hypocauste. *Ier s. av. J.-C.*
Latrines. *XVIe s.*

20 - Edifices culturels catholiques
Eglise conventuelle. *XVIe s.*

21 - Bâtiments conventuels ou monastiques
Couvent. *XIe-XVIIIe s.*

24 - Nécropoles et cimetières
Nécropole à incinérations. *Ier s. av. J.-C.*

Bibliographie : MONT-BEUVRAY 1995 ; PARATTE 1995

222.- MOULINS (03) - Auvergne
Palais des Ducs
SOND + Etude de bâti - 12 semaines,
2 fouilleurs
(Cf. Annuaire 1994, notice 222)
Daniel PARENT

- 8 - Système défensif urbain**
Enceinte urbaine. *XIIIe-XIVe s.*

9 - Structures fortifiées
Château/donjon. Courtine. *XIVe s.*

12 - Pouvoir civil, justice
Palais des ducs de Bourbon. *XVIe s.*
Prison. *XVIIIe-XXe s.*

- 29 - Résumé**
La vie du château de Moulins est étroitement liée à l'évolution de la puissance des Bourbons. Son étude, conduite conjointement à l'aide de sondages et par l'analyse du bâti, a permis de mettre en évidence plusieurs campagnes de construction et de déterminer son impact sur le développement urbain, notamment à travers le système défensif. L'étude de la prison, qui s'est installée dans les bâtiments au XVIIIe siècle, a permis d'aborder une fonction et une période peu approchées par l'archéologie.

223.- MOULINS (03) - Auvergne
Rue du Vert-Galant (34, 36, 38)
SOND - 4 semaines, 2 fouilleurs
Daniel PARENT

- 8 - Système défensif urbain**
Enceinte. *XIIIe/XIVe-XVIe/XVIIe s.*
Fossé. *XIVe s.*

9 - Structures fortifiées
Fossé : "fausses braies". *XVIe s.*

- 29 - Résumé**
Cette opération fait suite à une étude complète du château des Bourbons. Elle concerne plus particulièrement ses fossés-bas. Une série de sondages a permis de retrouver le tracé ancien des fossés et d'étudier le mode de construction des fausses-braies établies probablement au XVIe siècle, sur les fossés médiévaux. Ce secteur présente l'intérêt de se situer à l'articulation entre les défenses du château et l'enceinte urbaine.

224.- MOUTIERS-EN-TARENTEISE (73) - Rhône-Alpes
Cathédrale Saint-Pierre
FP, Etude de bâti - 2 semaines, 2 fouilleurs
Isabelle PARRON

20 - Edifices culturels catholiquesEglise cathédrale. *XIe s.***29 - Résumé**Relevé en plan assisté par ordinateur, plan de la cathédrale et de la crypte du *XIe* siècle.**225.- MOUZON (08) - Champagne-**

Ardenne

Place de l'Hôtel-de-VilleSOND - 2 jours, 75 m², 1 fouilleur

Opération achevée

Pierre-Arnaud de LABRIFFE

2 - Espaces libresTerrain vague ou jardin (?). *Bas-Empire-Haut Moyen Age (?)*.**29 - Résumé**

Ces sondages ont été réalisés en préalable au réaménagement de la place. La profondeur maximale des travaux envisagés est de 80 centimètres. Les sondages ont été poussés jusqu'à 1,70 mètre à 2 mètres. Des remblais modernes, sur 1,50 mètre, surmontent au moins 50 centimètres de "terres noires" sans vestiges ou presque. La base de cette couche n'a pas été atteinte.

226.- NAINTRE (86) - Poitou-Charentes**Théâtre du Vieux-Poitiers**SP - 6 semaines, 500 m², 10 fouilleurs

Poursuite de l'opération prévue en 1996

Anne BOCQUET

15 - Spectacle, sportThéâtre. *Ier-IIIe s.***29 - Résumé**

La campagne de 1995 a permis de dégager la moitié de l'*orchestra*. La mise au jour d'un petit bâtiment de scène quadrangulaire et d'un mur de scène atrophié, permet actuellement de classer l'édifice dans la catégorie des édifices de type "gallo-romain".

Bibliographie : FRITSCH 1986

227.- NANCY (54) - Lorraine**Rue des Soeurs-Macarons**

SU, Etude de bâti + SURV - 1 semaine,

200 m², 1 fouilleur

Opération achevée

René ELTER

18 - Habitat privéHabitation. *XVI-XVIIIe s.*Foyer. *XVIIe s.***228.- NANCY (54) - Lorraine****Rues Saint-Nicolas, des Soeurs-Macarons**SU - 3 semaines, 120 m², 1 fouilleur

Opération achevée

René ELTER

1 - Voies

Rue (?).

29 - Résumé

La tranchée a révélé le même type de stratigraphie que les campagnes précédentes (1993, 1994 : remblais épais) mais aucun niveau de circulation, ou structuré.

229.- NANTES (44) - Pays de la Loire**Château des ducs de Bretagne, combles du Grand Logis**

SOND, Etude de bâti - 1 semaine,

1 fouilleur

(Cf. Annuaire 1993, notice 222 ; Annuaire 1994, notice 227)

Poursuite de l'opération prévue en 1996

Jérôme PASCAL

9 - Structures fortifiéesChâteau des ducs de Bretagne. Construction *fin XVIe s.***10 - Garnisons, casernements**

Caserne : logement de la garnison, chambrées.

*Epoques moderne et contemporaine.***12 - Pouvoir civil, justice**Palais ducal (dans le château), quasiment jamais utilisé. Construction *fin XVIe s.***29 - Résumé**

L'opération portait sur le troisième étage et sur les combles du Grand Logis (logis ducal) du château de Nantes, transformé en caserne à la fin du XVIIIe siècle.

230.- NANTES (44) - Pays de la Loire**Château des ducs de Bretagne**SOND - 3 semaines, 80 m², 1 fouilleur

(Cf. Annuaire 1993, notice 222 ; Annuaire 1994, notice 227)

Poursuite de l'opération possible en 1996

Patrick BELLANGER

9 - Structures fortifiéesCourtine. *XVe-XIXe s.***10 - Garnisons, casernements**Logis du Lieutenant du roi, cave. *XVe-XIXe s.***29 - Résumé**

Courtine nord, du *XVe* siècle, détruite en 1800 par l'explosion de la tour des Espagnols. Présence d'aménagements du *XVIe* siècle : passage vers le bastion Saint-Pierre. Fondations, niveaux de sols et sous-sols du logis du Lieutenant du roi datant également du *XVe* siècle et détruit, lui aussi, par l'explosion.

231.- NANTES (44) - Pays de la Loire**Château des ducs de Bretagne, tour du Port**

SU - 4 semaines, 1 fouilleur

(Cf. Annuaire 1993, notice 222 ; Annuaire 1994, notice 227)

Poursuite de l'opération prévue en 1996

Jérôme PASCAL

9 - Structures fortifiéesChâteau des ducs de Bretagne. Construction *fin XVIe s.*

Courtines, tour (tour du Port) commencées *fin XVIe* siècle, terminées début *XVIIe* siècle, arasées *fin XVIe* siècle, restaurées milieu *XIXe* siècle. *Fin XVIe-début XVIIe s., milieu XIXe s.*

Poterne, murée début *XVIIe s.* *Fin XVIe s.*Défenses basses : postes de tir, canonnières, murés *fin XVIe* siècle. *Fin XVIe-XVIIe s.*Caves, sous-sols, comblés *fin XVIe* siècle. *Fin XVIe-XVIIe s.*Terrasse d'artillerie, démolie milieu *XIXe* siècle. *Fin XVIe-milieu XIXe s.*

29 - Résumé

L'étude portait sur l'angle sud-ouest du château des ducs, construit fin XVe-début XVIe siècle, avec plusieurs modifications de plan. Présence d'un système complexe d'accès aux sous-sols et de défenses basses ménagées dans l'épaisseur des courtines. Ensemble comblé et partiellement détruit lors de la création d'une terrasse d'artillerie, à la fin du XVIe siècle. Cette terrasse fut démolie et les vestiges antérieurs furent dégagés au milieu du XIXe siècle ; les sous-sols sont encore comblés.

232.- NANTES (44) - Pays de la Loire

Rue de la Boucherie, îlot Boucherie
SU - 16 semaines, 1830 m², 10 fouilleurs
Frédéric GUERIN

4 - Aménagements du relief

Terrasses. *Antérieur au XIIIe s.*

6 - Adductions d'eau

Bassin, canalisations. *XVIIIe-XIXe s.*

8 - Système défensif urbain

Courtine, tour. *XIIIe-XVe s.*

18 - Habitat privé

Habitations, caves. *XVe-XIXe s.*

29 - Résumé

L'enceinte a été construite au début du XIIIe siècle sur un terrain aménagé antérieurement en terrasses. La tour d'Erdre a été reconstruite dans la seconde moitié du XVe siècle. La trame du bâti civil s'est maintenue du XVe au XIXe siècle. Au début du XIXe siècle, la physionomie du site se modifie avec le dérasement des remparts, la construction des quais et le réaménagement partiel de la voirie.

233.- NANTES (44) - Pays de la Loire

Rue Lambert
SOND - 4 semaines, 20 m², 2 fouilleurs
(Cf. Annuaire 1994, notice 229)
Opération achevée
Jérôme PASCAL

8 - Système défensif urbain

Enceinte arasée au Moyen Age. Son parement externe est composé d'une alternance de trois rangs de briques et trois rangs de moellons de granit. Son parement interne est fait de moellons de granit. Présence de mortier rose ; bourrage : granit et mortier rose. *Bas-Empire-Moyen Age.*

17 - Commerce, échanges

Boutiques, échoppes dépendant du couvent des Jacobins, démolies au début du XXe siècle. *Epoques médiévale, moderne, contemporaine.*

18 - Habitat privé

Immeubles de rapport dépendant du couvent des Jacobins, démolis au début du XXe siècle. *Epoques médiévale, moderne, contemporaine.*

21 - Bâtiments conventuels ou monastiques

Cour pavée, boutiques et immeubles appartenant aux Jacobins (Dominicains) de Nantes, situés dans l'enclos du couvent (?). *Médiéval-Moderne.*

29 - Résumé

Dépendances du couvent des Jacobins (Dominicains) de Nantes construites à l'emplacement de la muraille du Bas-Empire.

234.- NARBONNE (11) - Languedoc-

Roussillon
Clos de la Lombarde
SU - 3 semaines, 200 m², 15 fouilleurs

(Cf. Annuaire 1993, notice 226)

Poursuite de l'opération prévue en 1996
Raymond SABRIE

18 - Habitat privé

Domus. Fin Ile s.

Murs d'un habitat (?) : fondations. *Ve s.*

29 - Résumé

Cinq pièces de la *domus* III ont été dégagées : une salle d'apparat avec *opus sectile*, de 87 m², trois pièces plus modestes, de part et d'autre, avec sol en terre, une petite salle avec une bonne partie du décor mural conservé et un sol en béton. Présence également, des fondations de murs de l'Antiquité tardive.

235.- NARBONNE (11) - Languedoc-

Roussillon
Rue Baudin, îlot Saint-Eutrope
SOND - 12 semaines, 200 m², 2 fouilleurs
Opération achevée
Patrice ALESSANDRI

18 - Habitat privé

Demeure. *Ile s. av. J.-C.-VIe s. ap. J.-C.*

Dépotoir. *Ve-VIe s. ap. J.-C.*

Silo. *Xe-XIe s.*

29 - Résumé

Présence d'un habitat contemporain de la fondation de la province de Narbonnaise (Ile s. av. J.-C.). Les restructurations successives conservent les alignements de mur jusqu'au VIe siècle après J.-C. Sur le terrain, la stratigraphie est complète jusqu'à nos jours. Dans les remblais, présence de céramique d'importation espagnole datée de la fin du XIIIe siècle au début du XVIIe siècle, relayée ensuite par les productions locales du Lauragais jusqu'à la fin du XVIIIe siècle.

236.- NARBONNE (11) - Languedoc-

Roussillon
Rue de l'Hôtel-dieu, centre hospitalier général
EVAL - 1300 m², 5 fouilleurs
Poursuite de l'opération prévue en 1996
Olivier GINOUEZ

24 - Nécropoles et cimetières

Nécropole et cimetière. *Ier-XVIIIe s. :*

- incinérations. *Ier-Ile s.*

- sarcophages. Coffres de *tegulae*. Inhumations en amphore. *IVe-Ve s.*

- coffres maçonnés. *Non datés. Haut Moyen Age,*
- monument funéraire. *Non daté. Postérieure au XIVe s.*

- cercueils. *XVIe-XVIIIe s.*

29 - Résumé

Mise en évidence d'un gisement funéraire occupé du Haut-Empire au XVIIIe siècle.

237.- NARBONNE (11) - Languedoc-

Roussillon
Rue Malte-Brun
EVAL - 400 m², 1 fouilleur
Olivier GINOUEZ

7 - Collecteurs, évacuations

Collecteur. *Ier s.*

18 - Habitat privé

Habitations non déterminées : fondations de murs (moellons dressés, mortier). *Ier-IIIe s. (?)*

29 - Résumé

Site compris dans une zone urbaine d'époque romaine présentant des vestiges très détériorés. Présence d'un collecteur et de fondations de murs non déterminés (Ier-IIIe s.). Aucune trace d'occupation de l'Antiquité tardive et du Moyen Age n'a été mise en évidence.

238.- NIEDERBRONN-LES-BAINS

(67) - Alsace

Rues des Romains, Soeur-Eppinger

SOND - 3 semaines, 7 fouilleurs

Pascal PREVOST-BOURE

6 - Adductions d'eau

Adduction d'eau alimentant un puits. *XIXe s.*

17 - Commerce, échanges

Rue Soeur-Eppinger : habitat et entrepôt commercial. *IVe s. ap. J.-C.*

18 - Habitat privé

Rue Soeur-Eppinger : habitat et entrepôt commercial. 10 rue des Romains : hypocauste et four domestique, porche d'entrée dallé. *IVe s. ap. J.-C.*
Adduction d'eau alimentant un puits. *XIXe s.*

29 - Résumé

Rue Soeur-Eppinger : découverte d'un bâtiment, sur la rive gauche du Falkensteinbach, avec *terrazzo* et pièces de stockage avec amphores à huile sur niveau sableux.

10 rue des Romains : découverte de la suite de l'habitat mis au jour pendant les fouilles 1993, présence d'un four domestique, fin de l'hypocauste et entrée de la propriété, *IVe siècle* après J.-C.

Mise au jour également d'une structure, *XIXe siècle*, de captage d'eau avec adduction dans un puits.

Il y a une imbrication entre les couches contemporaines (*XIXe s.*) et les couches antiques (*IVe s. ap. J.-C.*).

239.- NIMES (30) - Languedoc-Roussillon

Projet "200 rues" III

SURV - 6 semaines, 1 fouilleur

(Cf. Annuaire 1993, notice 228 ; Annuaire 1994, notice 233)

Poursuite de l'opération prévue en 1996

Marc CELIE

1 - Voies

Voies empierrées. *Gallo-romain.*

2 - Espaces libres

Paléosol et humus. *Ve s. av. J.-C.-XIXe s.*

7 - Collecteurs, évacuations

Egouts. Caniveaux. *Gallo-romain.*

18 - Habitat privé

Murs divers, sols en terre. *Gallo-romain.*

29 - Résumé

Surveillance de travaux liée à la réfection des réseaux de rue (eau, E.D.F., G.D.F., Télécom) dans la ville de Nîmes. Troisième année de suivi sur un programme de cinq ans.

240.- NIMES (30) - Languedoc-Roussillon

Route de Beaucaire (74-76), le Silo

SP - 3 semaines, 600 m², 5 fouilleurs

(Cf. Annuaire 1994, notice 234)

Opération achevée

Yves MANNIEZ

1 - Voies

Bordure sud de la voie Domitienne : trois états successifs. *République-Ier s. av. J.-C.*

24 - Nécropoles et cimetières

Fondations et négatifs de quatre mausolées. Trois sépultures à incinération modestes. *Ier-IIe s. ap. J.-C.*

Puits.

26 - Agriculture, élevage

Fosses. *Préhistoire et Protohistoire ancienne.*

Puits.

28 - Extraction

Récupération et débitage sur place des blocs d'architecture après abandon du site. *IVe s. ou postérieur.*

29 - Résumé

Secteur de nécropole établi au bord de la voie Domitienne à environ 1 kilomètre des limites de la ville antique. Deux mausolées sont conservés en fondation, deux autres sont totalement épierrés. Les espaces vides qui les séparent devaient être occupés par de petits jardins privés. Le puits, utilisé pour l'arrosage des végétaux d'ornement, a été comblé avec des éléments de dallage et des blocs d'architecture provenant du démantèlement des édifices funéraires.

241.- NIMES (30) - Languedoc-Roussillon

Rue Puech-du-Teil (7)

SP - 3 semaines, 1000 m², 5 fouilleurs

Opération achevée

Yves MANNIEZ

1 - Voies

Voies empierrées, négatifs de structures de signalisation. *Ile s. av. J.-C.-IVe s. ap. J.-C. (?)*

11 - Espaces publics aménagés

Arc de triomphe : négatif de deux piles. Blocs sculptés. *Ier s.*

29 - Résumé

Cette opération a permis d'étudier une partie du tronçon sud de la voie Domitienne. Créée à la fin du *Ile siècle* avant J.-C., elle passe d'un axe large (24 m) à une voie centrale sur talus. Deux fosses carrées, correspondant à l'épierrement d'une construction imposante, ont été observées. Leurs dimensions (9,30 m de côté) et le grand nombre de fragments sculptés mis au jour dans le comblement, incitent à les mettre en relation avec la fondation d'un arc de triomphe.

242.- NIMES (30) - Languedoc-Roussillon

Temple de Diane et jardins de la Fontaine

SURV - 1 semaine, 1 fouilleur

Marc CELIE

6 - Adductions d'eau

Probable bassin aménagé devant le "temple". *Augustéen (?)*

19 - Cultes païens

Murs et fondations du portique de façade du temple. *Augustéen.*

29 - Résumé

Surveillance liée à l'installation d'un réseau enterré depuis le temple de Diane jusqu'au bassin de la source. La tranchée (0,60 m x 0,60 m) a seulement permis le relevé de vestiges déjà observés au *XIXe siècle* : probable bassin et fondations du portique devant le "temple".

243.- NIORT (79) - Poitou-Charentes**Place Saint-Jean, barbacane de la porte Saint-Jean**

ÉVAL, étude de bâti - 2 semaines,
1 fouilleur

(Cf. Annuaire 1993, notice 233 ; Annuaire 1994, notice 236)

Marjorie BERBUTO

1 - Voies

Voie empierrée et ornières. *XVI^e s. (?)*.

Fossé sec. *Fin Moyen Age*.

5 - Franchissements

Pont : culée de pont de pierre. *Fin XVI^e-début XVII^e s.*

8 - Système défensif urbain

Porte fortifiée (barbacane). Fossé sec. *Fin Moyen Age*.

29 - Résumé

Étude de l'état tardif de la barbacane de l'une des deux portes principales de la ville de Niort (fin du Moyen Age). La morphologie de l'ouvrage laisse à penser qu'il était vraisemblablement destiné à l'usage des armes à feu.

Bibliographie : MESQUI 1991

244.- NOYON (60) - Picardie**Boulevard Carnot**

SOND - 1 semaine, 100 m², 5 fouilleurs
Bruno DESACHY

8 - Système défensif urbain

Rempart. Courtine et tour maçonnées. Destruction *XIX^e siècle. Fin XII^e-XIX^e s.*

29 - Résumé

L'intervention, destinée à préciser le tracé du rempart médiéval de Noyon afin de caler l'implantation d'un futur immeuble à l'extérieur dudit rempart, a consisté en un sondage de reconnaissance sur son tracé. Il a été fait un décapage et une fouille (nettoyage) ainsi qu'un relevé en plan au niveau d'arasement du rempart.

245.- ORANGE (84) - Provence-Alpes-

Côte d'Azur

Avenue des Etudiants, lycée de l'Arc

ÉVAL - 1 jour, 2 fouilleurs

Jean-Marc MIGNON

29 - Résumé

Les multiples sondages réalisés ont permis de mettre en évidence une vaste aire dont la surface caillouteuse et compactée recèle de nombreux témoins céramiques de datation antique. Utilisation et fonctions de cette aire sont, pour l'heure, indéterminées.

246.- ORANGE (84) - Provence-Alpes-

Côte d'Azur

Avenue du Général-Leclerc, entrepôt Big-Mat

SOND - 2 semaines, 25 m², 3 fouilleurs

Jean-Marc MIGNON

1 - Voies

Portion d'une rue de l'agglomération antique : largeur restituée environ 9 mètres, surfaces empierrées ou grossièrement caladées puis rechargées. *Changement d'ère-Ier s. ap. J.-C.*

7 - Collecteurs, évacuations

Restituable au milieu de la chaussée, un canal d'égout voûté (l : 80 cm ; h : 200 cm). Date d'abandon indéterminée. Construction *milieu Ier s.*

29 - Résumé

Étude d'une portion de rue (20 m²) ne permettant pas d'observer la largeur totale de la chaussée. Cette rue était bordée par un bâtiment (tronçon de mur) et dotée d'un égout-collecteur de grande section, construit dans le courant de la première moitié du Ier siècle et sans doute voûté dans un second temps (une couverture dallée a pu exister au préalable).

247.- ORANGE (84) - Provence-Alpes-

Côte d'Azur

Avenue du Roussillon, quartier du Grenouillet

SOND - 1 jour, 6 m², 2 fouilleurs

Jean-Marc MIGNON

29 - Résumé

Les sondages réalisés ont permis de mettre en évidence la bordure nord d'un fossé de direction nord-nord-est/sud-sud-ouest, de datation antique. La faible profondeur du sondage et les remontées d'eau n'ont pas permis de poursuivre la reconnaissance de ces vestiges.

248.- ORANGE (84) - Provence-Alpes-

Côte d'Azur

Avenue Jules-Formigé, quartier du Portail-Lançon

ÉVAL - 1 jour, 2 m², 1 fouilleur

Jean-Marc MIGNON

29 - Résumé

Le sondage réalisé a permis de mettre en évidence une structure bâtie à peu près carrée (environ 2 m de côté), très dégradée. Il pourrait s'agir des vestiges d'un monument funéraire implanté en bordure de la voie de Lyon, au nord de l'agglomération antique.

249.- ORANGE (84) - Provence-Alpes-

Côte d'Azur

Cours Pourtoles, ancien hôpital d'Orange, résidence du Thé

SURV - 3 jours, 100 m², 4 fouilleurs

Jean-Marc MIGNON

16 - Bains

Série de quatre bassins, inclus dans une même pièce et grand déambulatoire dallé de marbre. *Ile s.*

29 - Résumé

Les vestiges ont été dégagés seulement en partie, dans le cadre d'une surveillance de travaux de terrassement. Quatre bassins, revêtus (parois, margelles, fonds) de béton de tulleau, étaient regroupés dans un même local, au sud d'un grand espace allongé, au sol dallé de marbre et doté d'une colonnade. Un mur de grande largeur, suggérant un grand édifice, jouxte l'ensemble.

250.- ORANGE (84) - Provence-Alpes-

Côte d'Azur

Ier R.E.C., caserne, quartier Labouche

SOND - 1 semaine, 350 m², 2 fouilleurs

Astrid HUSER

26 - Agriculture, élevage

Installation agraire préromaine. *IIIe-IVe s. av. J.-C.*
Installation agraire romaine. *Ier s. av. J.-C.-autour de l'ère.*

29 - Résumé

Indices archéologiques sur une implantation préromaine et sur un territoire situé en dehors de la ville antique, à la période romaine.

251.- ORANGE (84) - Provence-Alpes-

Côte d'Azur

Rue de l'Ancien-Collège

ÉVAL, étude de bâti - 3 semaines,

5 fouilleurs

Jean-Marc MIGNON

18 - Habitat privé

Ensemble d'habitations bâties au XIIIe siècle et occupées jusqu'au XXe siècle. *XIIIe-XXe s.* :

- riche demeure. *XIIIe s.*

- agrandissement sur la cour intérieure. *XVe-XVIe s.*

- démolition partielle et reconstruction, puis morcellement. *XVIIIe s.*

29 - Résumé

Dans le cadre d'un diagnostic préalable à la démolition d'un îlot vétuste, une étude architecturale et archéologique d'une série de maisons a été menée. Au XIIIe siècle, construction d'un immeuble cossu organisé en U autour d'une cour ; au XVe siècle, il est agrandi par la construction d'une nouvelle bâtisse sur l'espace de la cour. A partir du XVIIe ou du XVIIIe siècle, le bâtiment subit des destructions puis est partiellement rebâti.

252.- ORANGE (84) - Provence-Alpes-

Côte d'Azur

Rue Paul-Marieton, avenue Henri-Fabre

SOND - 2 semaines, 500 m², 3 fouilleurs

Opération achevée

François GUYONNET

1 - Voies

Passages. Remblais hétérogènes. *Non datables.*
Gallo-romain.

7 - Collecteurs, évacuations

Deux collecteurs. *Ier s.*

18 - Habitat privé

Silos.

26 - Agriculture, élevage

Champs. *Gallo-romain.*

Jardins. Abris de jardin. *XIIIe s.*

29 - Résumé

Cette opération a permis de mettre en évidence deux collecteurs du Ier siècle, des champs antiques, des jardins et abris à vocation agricole du XIIIe siècle. Le site est occupé par des champs jusqu'au début du XXe siècle puis par des bâtiments industriels (graineterie, XXe s.).

253.- ORANGE (84) - Provence-Alpes-

Côte d'Azur

Rue Sadi-Carnot

ÉVAL - 1 jour, 2 m², 1 fouilleur

Jean-Marc MIGNON

8 - Système défensif urbain

Bastion adjacent à la rue actuelle des Vieux-Fossés. *XVIIe s.*

29 - Résumé

Ce sondage réalisé à l'intérieur de la ville antique, a seulement permis, du fait de sa profondeur limi-

tée, d'effleurer les niveaux de destruction. Concernant la période antique, il est impossible de préciser davantage la nature des découvertes et donc la présence certaine des vestiges de la ville antique.

**254.- ORLEANS (45) - Centre
Parc Léon-Chenault, quartier Saint-Marceau**

SOND - 2 semaines, 5300 m², 2 fouilleurs

Opération achevée

Sébastien JESSET

4 - Aménagements du relief

Exhaussement par apport de remblais. *Epoque moderne.*

6 - Adductions d'eau

Canalisation d'approvisionnement en eau d'un vivier. *XVIIIe s.*

18 - Habitat privé

Foyer (?). *Préhistoire (?)*.

Fosses et sablières basses. *Gallo-romain.*

24 - Nécropoles et cimetières

Inhumations. *Moyen Age.*

26 - Agriculture, élevage

Zone maraîchère. *XVIIIe-XXe s.*

29 - Résumé

Cette zone constitue un couloir d'inondation depuis toujours. L'opération a mis en évidence une occupation sommaire datée de la Préhistoire (?), un foyer (?), un habitat gallo-romain et une zone d'inhumations limitée, au Moyen Age, au chevet de l'église Saint-Marceau.

La zone a été remblayée à l'époque moderne puis a vu l'installation, au XVIIIe siècle, d'une adduction d'eau et d'une zone maraîchère qui perdure jusqu'à nos jours.

255.- ORLEANS (45) - Centre

Rue de la Folie (4), îlot Nazareth

SU - 8 semaines, 73 m², 6 fouilleurs

(Cf. Annuaire 1994, notice 247)

Surveillance des travaux prévue en 1996

Pascale DUPONT

2 - Espaces libres

Jardin ou terrain vague. *Ve-XIIe s.*

17 - Commerce, échanges

Entrepôts. *Ier-fin IVe s.*

29 - Résumé

La poursuite jusqu'en février 1995 de l'opération archéologique de l'îlot Nazareth, débutée en octobre 1994, a permis l'achèvement de la fouille des niveaux d'occupation extérieure médiévaux et la mise au jour de l'ensemble de constructions gallo-romaines conservées dans la zone explorée.

256.- ORLEANS (45) - Centre

Rue des Tanneurs (2), ancienne moutarderie jaune

SURV - 1 semaine, 3 m², 2 fouilleurs

Opération achevée

Pascale DUPONT

8 - Système défensif urbain

Enceinte, fondation, blocage interne : pierres calcaire et fragments de briques noyés dans un mortier rose pâle ou blanc crème. *IVe-XVe s.*

29 - Résumé

En septembre 1995, une tranchée d'accueil de réseaux creusée dans la rue des Tanneurs, a mis

au jour un fragment de mur interprété comme la fondation du mur sud de la première enceinte de la ville. Les conditions d'intervention ne permettent pas d'attribuer le vestige à la construction du Bas-Empire ou à une réfection postérieure.

257.- ORLEANS (45) - Centre
Rue du Fil-Soie, clos Saint-Denis
 SOND - 3 jours, 345 m², 3 fouilleurs
 Opération achevée
 Sébastien JESSET

18 - Habitat privé
 Une pièce semi-excavée et deux bassins. *Haut-Empire.*

29 - Résumé
 Partie d'une *domus* composée d'une pièce semi-excavée et de deux bassins. Récupération des matériaux de construction après abandon (dallage de briques, mosaïque bicolore). Transformation du site en zone agricole puis en une friche jusqu'à nos jours.

258.- ORLEANS (45) - Centre
Rues de la Tour-Neuve (13), Saint-Flou (6), tour Blanche
 Etude de bâti - 2 jours, 10 m linéaire, 3 fouilleurs
 Opération achevée
 Pascale DUPONT

8 - Système défensif urbain
 Rempart, courtine : base de mur faite d'une alternance d'assises de moellons calcaire et de lits de brique, mortier à granulométrie grossière avec fragments de briques et graviers roulés ; teinte rose pâle. *2ème moitié du IVe s.*
 Réfections. *Moyen Age-XIXe s.*

29 - Résumé
 L'étude du bâti portant sur la courtine du rempart conservé de part et d'autre de la tour Blanche, a révélé la présence du mur du Bas-Empire jusqu'à une hauteur de 2,50 mètres au dessus du niveau de la rue. L'élévation porte la trace des diverses réfections que le mur a subi de l'époque médiévale au XIXe siècle.

259.- ORLEANS (45) - Centre
Rues des Tanneurs, de la Folie (3), îlot du Jeu-de-Paume
 SURV - 4 semaines, 1770 m², 2 fouilleurs
 (Cf. Annuaire 1993, notice 242)
 Opération achevée
 Pascale DUPONT

3 - Aménagements des berges et voies d'eau
 Quai. *Fin Ier s. av. J.-C. : 30-10 av. J.-C.*

7 - Collecteurs, évacuations
 Egouts. *Ier s. ap. J.-C.*

29 - Résumé
 La fouille de 1993 avait mis au jour, pour la période antique, une série de quais et les restes d'entrepôts et d'égouts. La surveillance de travaux réalisée en 1995 a permis de compléter le tracé des égouts et de reconnaître un quai antérieur à ceux découverts lors de la fouille.

260.- PARIS (75) - Ile-de-France
Avenue de Versailles, Paris 16e
 SOND - 1 semaine, 30 m², 1 fouilleur
 Marie-Claire COSTE

1 - Voies
 Voies empierrées. *XVIIe-début XXe s.*

29 - Résumé
 Sous le pavage "mosaïque", un des sondages effectués dans l'avenue de Versailles, à proximité de la porte Saint-Cloud, a révélé un passage ancien constitué de gros pavés de grès, non datable précisément (XVIIe-début XXe s.).

261.- PARIS (75) - Ile-de-France
Boulevard Saint-Michel (1-13), Paris 5e-6e
 SP - 8 semaines, 250 m², 6 fouilleurs
 (Cf. Annuaire 1994, notice 252)
 Poursuite de l'opération prévue en 1996
 Didier BUSSON

1 - Voies
 Trottoir. *Milieu Ile-fin IIIe s.*

2 - Espaces libres
 Terrain vague : "terres noires". *IVe-IXe s. (?)*

3 - Aménagements des berges et voies d'eau
 Embarcadère à proximité (?). *Milieu Ile-fin IIIe s.*

18 - Habitat privé
 Cour ou jardin en fond de parcelle. *XIIIe-XVIe s.*

29 - Résumé
 Dans cette deuxième phase, seules de petites surfaces ont été fouillées. Elles correspondent au trottoir du prolongement (datable du milieu de l'Ile s.) de la voie cardinale du boulevard Saint-Michel. Les différents états étaient recouverts de niveaux de "terre noires" interprétés, après analyses (stratigraphique, palynologique, micro-morphologique...), comme marquant l'abandon progressif de la voirie et sa transformation en terrain vague (IVe-IXe s.). L'ensemble est ensuite colonisé par les fonds de parcelles médiévales.

Bibliographie : CAMMAS *et al.* 1995

262.- PARIS (75) - Ile-de-France
Rue Auguste-Comte (17), lycée Montaigne (cour orientale), Paris 6e
 EVAL - 4 semaines, 100 m², 3 fouilleurs
 Opération achevée
 Didier BUSSON

29 - Résumé
 Le but des sondages de diagnostic était de savoir, d'une part, si la ville romaine s'étendait du sud-ouest jusqu'à ce point (résultats négatifs) ; d'autre part, s'il subsistait des vestiges du grand cloître du couvent des Chartreux (résultats négatifs). L'ensemble des niveaux a dû être emporté par les terrassements effectués lors de la construction du lycée, à la fin du XIXe siècle.

263.- PARIS (75) - Ile-de-France
Rue de la Fédération (2-16), Maison du Japon, Paris 15e
 SU - 4 semaines, 1500 m², 3 fouilleurs
 (Cf. Annuaire 1993, notice 248)
 Antoinette NAVETH-DOMIN

25 - Artisanat
 Four en briques. *Moderne.*

28 - Extraction
 Carrière d'extraction de sable. *Date de début de l'exploitation indéterminée-1850.*
 Fosses. *Moderne.*

29 - Résumé

Cette fouille, prévue sur quatre semaines, après un diagnostic positif, a été réduite à deux semaines de fouille et deux semaines de post-fouille, après décapage. La recherche d'un niveau d'occupation gallo-romaine trouvé pendant le diagnostic, s'est avérée infructueuse. Présence d'une concentration de céramique de l'Age du Bronze et du Hallstatt.

264.- PARIS (75) - Ile-de-France
Rue de la Roquette (49-51bis), Paris 11e
 EVAL - 4 semaines, 40 m², 1 fouilleur
 Opération achevée
 Emmanuelle DU BOUETIEZ

1 - Voies

Voie constituée de plusieurs niveaux de graviers.
XIXe s. (?).

20 - Edifices cultuels catholiques

Eglise Notre-Dame-d'Espérance. *XXe s. (1928-1930)*.

29 - Résumé

Ce diagnostic a été effectué sur le terrain de l'église Notre-Dame-d'Espérance (*XXe s.*) après la démolition de cette dernière. Un tronçon de voirie (*XIXe s. ?*) et des remblais contemporains constituent l'essentiel des terres mises au jour.

265.- PARIS (75) - Ile-de-France
Rue de Pommard (5-13), Bercy, Paris 12e
 SOND - 2 semaines, 188 m², 1 fouilleur
 Opération achevée
 Jean-Yves DUFOUR

2 - Espaces libres

Jardins sur remblais. *XVIIIe s.*

3 - Aménagements des berges et voies d'eau

Paléochenal. *Atlantique (?)*.
 Paléochenal et berge. *Protohistoire*.

29 - Résumé

Prolongement du paléochenal déjà reconnu à Bercy. Phase ancienne (*Atlantique ?*) comblée par des bas-marais. La rive droite du paléochenal protohistorique est pour la première fois observée dans le quartier.

266.- PARIS (75) - Ile-de-France
Rue Ducouedic (12-14), Paris 14e
 SOND - 2 semaines, 85 m², 1 fouilleur
 Opération achevée
 Catherine MARCILLE

29 - Résumé

A la recherche de l'aqueduc gallo-romain de Lutèce, le décapage de la parcelle a révélé une première occupation du site au *XVIIIe* siècle. Cette occupation est matérialisée par des remblais riches en céramique commune dont l'origine n'est pas déterminée.

267.- PARIS (75) - Ile-de-France
Rue François-Miron (68), Hôtel de Beauvais, Paris 4e
 EVAL - 4 semaines, 1 fouilleur
 Poursuite de l'opération prévue en 1996
 Emmanuelle DU BOUETIEZ

7 - Collecteurs, évacuations

Puisard ou drain. *XIIIe-XIVe s.*

18 - Habitat privé

Habitations. *XIIIe (?) - XVIIIe s.*
 Fosses détritiques. *XIVe-XVe s.*
 Pavage de cour. *XVIe-XVIIe s.*

24 - Nécropoles et cimetières

Inhumation (?) : un crâne. *Datation indéterminée*.

29 - Résumé

Cette campagne a mis en évidence le fort potentiel archéologique que recèle le sous-sol de l'hôtel de Beauvais. Les périodes moderne et du Bas Moyen Age ont livré aussi bien des éléments du bâti (murs et sol) qu'une ou plusieurs fosses de cour (pavage, puisard ou drain, fosse-dépotoir). Le Haut Moyen Age est caractérisé par un niveau de "terre à jardin". Compte tenu du crâne exhumé, on peut envisager la présence de sépultures dans ce niveau.

268.- PARIS (75) - Ile-de-France
Rue Gassendi (38), Paris 14e
 EVAL - 2 semaines, 38 m², 1 fouilleur
 Opération achevée
 Nathalie KARST

18 - Habitat privé

Murs et soubassements : petit appareil et graviers.
XVIIIe-XIXe s. (?).
 Cour pavée. *XIXe s.*

29 - Résumé

Parcelle due à la division d'une parcelle plus grande ; un diagnostic a été effectué sur l'autre partie en 1994 par P. Soulier. La zone est située à l'ancien emplacement des Pompes funèbres municipales. Présence de deux murs perpendiculaires *XIXe* siècle (céramique). Zone vide de toute construction jusqu'au *XVIIIe* siècle.

269.- PARIS (75) - Ile-de-France
Rue Sainte-Croix-de-la-Bretonnerie (5), Hôtel de la Faye, Paris 4e
 EVAL - 2 semaines, 10 m², 2 fouilleurs
 Opération achevée
 Nathalie KARST

2 - Espaces libres

Jardin. *Datation indéterminée : postérieure au XVIe s.*

18 - Habitat privé

Murs : appareillage et mortier. *XIVe-XVe/XVIe s.*
 Contexte : hôtel particulier. *Fin XIVe/XVIe-XXe s.*
 Jardin. *Datation indéterminée : postérieure au XVIe s.*
 Puits : pierres de taille. Voûtes de deux caves. Remaniées récemment.

29 - Résumé

Présence d'un hôtel particulier construit a priori au *XVIe* siècle, sur l'emplacement de deux parcelles. Aménagement d'un jardin à la même époque ? Site occupé au moins au Haut Moyen Age, présence de céramique mais pas de structure repérée. Un problème de datation se pose (tranchée de diagnostic). Il y a un projet de réhabilitation de l'hôtel.

270.- PARIS (75) - Ile-de-France
Rue Saint-Honoré (179-183), Paris 1er
 SOND - 2 semaines, 30 m², 2 fouilleurs
 (Cf. Annuaire 1994, notice 259)
 Françoise LAFAGE

18 - Habitat privé

Habitat privé : probable cour et jardin d'une maison sur rue. *XVIe s.*

29 - Résumé

Deux sondages en profondeur sous le bâti actuel, ont permis de présumer de la présence d'une cour de parcelle du début de l'époque moderne (*XVIe s.*). Les remblais supérieurs attestent la continuité de l'occupation (construction privée) jusqu'à nos jours.

271.- PARIS (75) - Ile-de-France

Rues François-Truffaud, Baron-Leroy, Gabriel-Lomé, Z.A.C. du Nouveau Bercy, Paris 12e

EVAL - 4 semaines, 120 m², 1 fouilleur
Opération achevée
Emmanuelle DU BOUETIEZ

17 - Commerce, échanges

Entrepôts vinicoles. *XIXe-XXe s.*

18 - Habitat privé

Maison de plaisance. *XVIIe-XVIIIe s.*

29 - Résumé

La tranchée de reconnaissance permet de conclure à l'absence de vestiges pré et protohistorique. Deux grands murs d'époque moderne, appartenant à une des vastes maisons de plaisance construite à proximité du château de Bercy, ont été localisés. Des fondations d'entrepôts à vin ont également été mises au jour.

272.- PARIS (75) - Ile-de-France

Z.A.C. du Nouveau Bercy, lot G 18-19, Paris 12e

EVAL - 2 semaines
Arnaud PRIÉ

29 - Résumé

Cette opération a permis de mettre en évidence :
- un paléochenal de la Seine : comblement 10 000 av. J.-C.-3500 av. J.-C.
- des épandages de matériel allant du Néolithique moyen au 2^{ème} Age du Fer dans un horizon paléogénéisé,
- une cour, des murs, des jardins d'hôtel(s) particulier(s) des *XVIIe-XVIIIe siècles*,
- des voiries et des entrepôts des *XIXe-XXe siècles*.

273.- PARTHENAY (79) - Poitou-

Charentes

Berge du Thouet, moulins de Saint-Paul et de la Maison-Dieu

SURV - 2 semaines, 1000 m², 1 fouilleur
Maria CAVAILLES

25 - Artisanat

Moulins cités au *XVe siècle* (textes) : moulins à tans ?

29 - Résumé

Cette opération a consisté en une surveillance de travaux lors de la démolition des bâtiments situés à l'emplacement d'anciens moulins. Les sondages ont livré un mobilier archéologique hétérogène (*XIIIe-XXe s.*) et mis en évidence une épaisseur de sédiments colluvionnaires de plus de 2 mètres.

274.- PARTHENAY (79) - Poitou-

Charentes

Coteau Peignon

SOND - 4 semaines, 9 m², 2 fouilleurs
Emmanuelle RUSSEIL

4 - Aménagements du relief

Deux murs de soutènement dont l'un comporte des éléments architecturaux. *Moderne.*

8 - Système défensif urbain

Portion d'enceinte de la ville (largeur : 0,80 m).
Médiéval.

26 - Agriculture, élevage

Aménagement de jardins potagers délimités par des murs. *Moderne.*

29 - Résumé

Le sondage a été effectué au pied de la muraille actuelle, en élévation côté ouest, après la découverte de trois murs, dont deux maçonnés. L'un pourrait correspondre à l'enceinte primitive, les deux autres faisaient office de murs de soutènement, à une époque récente.

Bibliographie : RUSSEIL 1996

275.- PARTHENAY (79) - Poitou-

Charentes

La Prée, tour trilobée

SU - 35 semaines, 700 m², 4 fouilleurs
(Cf. Annuaire 1993, notice 256)

Poursuite de l'opération prévue en 1996

Maria CAVAILLES, Emmanuelle RUSSEIL

9 - Structures fortifiées

Tour trilobée : ouvrage avancé de la citadelle de la ville. Niches à archères doubles et triples.
Médiéval.

29 - Résumé

Ce sauvetage urgent a été mené en préalable aux travaux de consolidation des maçonneries. L'ouvrage est composé de trois tourelles accolées (27 m x 28 m d'emprise au sol), munies de niches à archères doubles et triples. Trois périodes d'occupation ont été mises en évidence.

276.- PARTHENAY (79) - Poitou-

Charentes

Le château, boulevard d'artillerie est

SU - 8 semaines, 50 m², 2 fouilleurs

Poursuite de l'opération prévue en 1996

Maria CAVAILLES

9 - Structures fortifiées

Tour. Fossé. *XIIIe s. (?)*.

Boulevard d'artillerie. Poterne. *XVe s.*

29 - Résumé

Lors du décapement du fossé est du château, comblé au *XIXe siècle*, plusieurs structures maçonnées ont été dégagées : poterne, tour, double enceinte, dallage... vraisemblablement des *XIIIe* et *XVe siècles*. Les travaux se poursuivent en 1996.

277.- PARTHENAY (79) - Poitou-

Charentes

Place de la Mairie, tour du Corps de Garde

EVAL - 4 semaines, 20 m², 6 fouilleurs

Poursuite de l'opération prévue en 1996

Laurent FLEURET

8 - Système défensif urbain

Tour comportant trois niveaux qui se trouvait sur l'enceinte de la citadelle, à l'est de la porte de la Citadelle. Cette structure complétait le rôle de la porte et était reliée à celle-ci par un chemin de ronde. La construction date du XIII^e siècle ; des modifications ont été réalisées : condamnation des structures fortifiées, au XVII^e siècle et implantation d'une sirène, au XX^e siècle. *XIII^e-XVII^e s.*

29 - Résumé

La cité médiévale comportait trois enceintes : le château, la citadelle et l'enceinte urbaine. Sur le tracé de cette dernière, la tour du Corps de Garde venait protéger la porte de la Citadelle, située à proximité. Cette tour, édifiée au XIII^e siècle, était divisée en trois niveaux. La partie sommitale, fouillée en 1995, a révélé l'existence de trois niches d'archères et d'un escalier d'accès à vis, ces structures ont été condamnées au XVII^e siècle. Vers 1940, l'installation de la sirène des pompiers a bouleversé les niveaux.

278.- PARTHENAY (79) - Poitou-

Charentes

Remparts de la Prée

ÉVAL - 10 semaines, 500 m², 1 fouilleur

Poursuite de l'opération prévue en 1996

Maria CAVAILLES

9 - Structures fortifiées

Remparts en granit avancés du château et de la citadelle. Une demi-tour lui est associée. *Médiéval.*

29 - Résumé

Maçonnerie d'un seul parement, longue de 300 mètres, construite en pierre sèche de granit. Une demi-tour lui est liée. Nous n'avons aucun élément de datation pour cette première construction.

279.- PARTHENAY (79) - Poitou-

Charentes

Rue Gaston-Niquet, tour des Halles

SOND - 2 semaines, 100 m², 2 fouilleurs

Maria CAVAILLES

8 - Système défensif urbain

Tour en éperon, composée d'une tour primitive ronde. *Médiéval.*

29 - Résumé

Suite à un écroulement partiel, un sondage préalable aux travaux de consolidation Monuments historiques, a permis d'étudier une tour d'enceinte de la vieille ville. Une première tour avait été "chemisée" par la construction de la tour en éperon. Aucun niveau archéologique antérieur au XIX^e siècle n'a été mis en évidence.

280.- PERIGUEUX (24) - Aquitaine**Rue du 26e-R.I., caserne Bugeaud**

SU - 2 semaines, 17 m², 1 fouilleur

Opération achevée

Pascal VAN WAEYENBERGH

18 - Habitat privé

Habitat indéterminé : mur, sol de mortier sur radier de pierres. *Antiquité.*

24 - Nécropoles et cimetières

Cimetière. *Ve-XIX^e s.*

Sarcophages. *VIII^e-VIII^e s.*

Inhumations. *VIII^e-XIX^e s.*

Caisson maçonné. Cercueils. *Datation indéterminée.*

29 - Résumé

Cimetière de la cité désaffecté en 1833. Seuls les niveaux du Haut Moyen Age sont conservés. Tombes en cercueils cloués et caissons maçonnés du Moyen Age. Sarcophages monolithes en calcaire, trapézoïdaux, de la période mérovingienne. Murs et sols antiques indéterminés, repérés sous les sarcophages.

281.- PERIGUEUX (24) - Aquitaine**Villa des Bouquets**

SU - 8 semaines, 160 m², 6 fouilleurs

Opération achevée

Claudine GIRARDY-CAILLAT

18 - Habitat privé

Domus : péristyle, bassin, jardin, puits, balnéaire, hypocauste. *Début Ier-fin III^e s.*

25 - Artisanat

Forge. *Ier s. ap. J.-C.*

29 - Résumé

Des fouilles avaient déjà eu lieu sur ce site de 1959 à 1977. La dernière campagne en 1995, a été menée dans le cadre de la création d'un nouveau musée au-dessus des ruines. Ce site est exceptionnel par la qualité de conservation des vestiges : peintures décorées sur 1 mètre d'élévation sur les murs. Cette vaste demeure à péristyle connaît développement et transformation du début du I^{er} siècle à la fin du III^e siècle. Mise en évidence d'un exhaussement de 1 mètre au milieu du II^e siècle. Au sud du mur de clôture, présence de forges du I^{er} siècle.

Bibliographie : PERIGUEUX 1995

282.- PERPIGNAN (66) - Languedoc-

Roussillon

Rue des Archers (1), palais des rois de Majorque

SOND - 8 semaines, 1200 m², 1 fouilleur

Opération achevée

Patrice ALESSANDRI

6 - Adductions d'eau

Canalisation. *XVII^e s.*

9 - Structures fortifiées

Courtine. Porte fortifiée. *XIV^e-XV^e s.*

Poterne. *XVII^e s.*

10 - Garnisons, casernements

Caserne. *XVII^e-XVIII^e s.*

29 - Résumé

Cette opération a permis de mettre en évidence le renforcement des défenses du château primitif, par l'adjonction d'un rempart (XIV^e-XV^e s.) et l'établissement de dépendances dans l'espace compris entre le rempart et le château (XVII^e-XVIII^e s.).

283.- PITHIVIERS-LE-VIEIL (45) -

Centre

Les Jardins du Bourg

ÉVAL - 3 semaines, 2000 m², 2 fouilleurs

(Cf. Annuaire 1994, notice 264)

Jocelyne VILPOUX

1 - Voies

Rues : chaussée empierrée et pavée (?). *Ier-IV^e s.*

2 - Espaces libres

Terrain vague avec fosses et/ou puits (?). *Ier-IV^e s.*

- 6 - Adductions d'eau**
Puits (?) (cf. rubrique 2). *Ier-IVe s.*
- 18 - Habitat privé**
Habitats de surface, présence de caves possible : fondation en moellons calcaires liés ou non au mortier de chaux ou simple radier de pierres calcaires supportant une structure légère (?) associée à un foyer domestique. *Ier-IVe s.*
- 28 - Extraction**
Une fosse d'extraction de calcaire réutilisée en dépotoir. *Haut-Empire.*
- 29 - Résumé**
Les sondages d'évaluation préalable à un projet immobilier ont permis de révéler l'existence d'une zone d'habitat, datée du Ier au IVe siècle après J.-C., située au sud de l'ensemble thermal gallo-romain de Pithiviers-le-Vieil. L'occupation du site perdure jusqu'au VIe siècle (fosse-dépotoir).
- Bibliographie : CRIBELLIER 1992 ; CRIBELLIER 1993
- 284.- POITIERS (86) - Poitou-Charentes**
Rue Jean-Jaurès, baptistère Saint-Jean
FP - 9 semaines, 97 m², 3 fouilleurs
Poursuite de l'opération prévue en 1996
Brigitte BOISSAVIT-CAMUS
- 18 - Habitat privé**
Habitation. Hypocauste. *Haut-Empire-Bas-Empire.*
Citerne. *Haut-Empire.*
- 20 - Edifices culturels catholiques**
Baptistère. *IVe-XIe s.* :
piscine baptismale. *Haut Moyen Age.*
- 29 - Résumé**
Cette étude est un des quatre projets d'application d'un projet collectif de recherches interrégional portant sur les édifices religieux urbains du Haut Moyen Age en Aquitaine. Elle a pour objet l'examen des vestiges archéologiques précédemment découverts, l'analyse des élévations et du décor, l'étude de l'environnement topographique du site et l'inventaire de la documentation. Après avoir posé les bases de la réflexion générale, une première campagne de terrain a porté sur les éléments conservés sous la salle baptismale actuelle.
- 285.- PONTOISE (95) - Ile-de-France**
Avenue de Verdun (1), école Saint-Martin de France (parc)
SOND - 4 semaines, 45 m², 2 fouilleurs
(Cf. Annuaire 1993, notice 261 ; Annuaire 1994, notice 268)
Poursuite de l'opération prévue en 1996
Bernard POIRIER
- 18 - Habitat privé**
Habitat. *IVe s.*
- 29 - Résumé**
Fouille partielle d'un habitat du Bas-Empire, proche de la voie Paris-Rouen. Ce site est mentionné sur la Table de Peutinger et sur l'itinéraire d'Antonin sous le nom de "Brivisara". A proximité, présence d'un habitat du Haut Moyen Age et d'une nécropole mérovingienne.
- 286.- PONTOISE (95) - Ile-de-France**
Rue des Maréchaux (20)
SOND - 3 jours, 1 fouilleur
Bernard POIRIER
- 29 - Résumé**
Mise en évidence d'une épaisse couche de remblai moderne destiné à assainir une zone marécageuse.
- 287.- PREMERY (58) - Bourgogne**
Place de l'Eglise
SU - 1 semaine, 21 m², 1 fouilleur
Poursuite de l'opération prévue en 1996
Pierre-Hugues TILMANT
- 24 - Nécropoles et cimetières**
Nécropole mérovingienne, sarcophages. *Vle-VIIIe s.*
Cimetière paroissial, cercueils, pleine terre. *XIle-XVIIIe s.*
- 29 - Résumé**
Cette opération a consisté en une surveillance archéologique de quatre sondages creusés en vue de la restauration du clocher. Découverte de trois sarcophages (VIe-VIIIe s.) et de tombes en pleine terre ou avec cercueil.
- Bibliographie : PREMERY 1994
- 288.- QUIMPER (29) - Bretagne**
Avenue Yves-Thépot, rue de la Tourelle, Parc Ar-Groas III
SOND - 1 semaine, 90 m², 2 fouilleurs
Jean-Paul LE BIHAN
- 26 - Agriculture, élevage**
Fossé et sol. *Tène finale.*
- 29 - Résumé**
Mise en évidence d'un fossé et d'un lambeau de sol de La Tène finale, aux abords immédiats du sanctuaire laténien et gallo-romain de Parc-Ar-Groas. Ces éléments sont-ils ruraux ou sont-ils le prolongement du sanctuaire ?
- 289.- QUIMPER (29) - Bretagne**
Rue de la Tourelle, Parc Ar-Groas II
SU - 4 semaines, 300 m², 5 fouilleurs
Jean-Paul LE BIHAN
- 19 - Cultes païens**
Fossés d'enceinte culturelle. Bâtiments d'habitat inclus dans le sanctuaire. Zones et fosses de rejets de mobilier et de cendre. Partie gallo-romaine du sanctuaire. *Surtout Ier s. ap. J.-C. mais jusqu'au IIIe s. ap. J.-C.*
- 29 - Résumé**
Deuxième opération de sauvetage au coeur du sanctuaire, le premier ayant eu lieu en 1990 sur 500 m². Reprise des fouilles superficielles du XIXe siècle. Cette opération a permis une approche des structures profondes anciennes et très complexes du site religieux, remanié à maintes reprises. Peu de vestiges de l'Age du Fer ont été rencontrés durant cette campagne.
- 290.- QUIMPER (29) - Bretagne**
Rue de Limerick, le Braden V
EVAL -
(Cf. Annuaire 1993, notice 265)
Jean-Paul LE BIHAN
- 26 - Agriculture, élevage**
Un fossé. *Gallo-romain.*
Tranchées en limites de talus. *Epoque contemporaine.*

29 - Résumé

Les résultats sont intéressants dans la mesure où une étude systématique des tracés parcellaires modernes est menée au fil des opérations de diagnostic périurbains à Quimper. De nombreux tracés récents ne figurent sur aucun cadastre.

291.- QUIMPER (29) - Bretagne

Rue de Pen-Ar-Stang, Mont-Frugy
EVAL - 4 semaines, 1500 m², 5 fouilleurs
Jean-Paul LE BIHAN

26 - Agriculture, élevage

Fossés de parcellaire. *Gallo-romain*.

29 - Résumé

Le site révèle l'existence d'un réseau de parcellaire gallo-romain, périurbain. Le résultat est intéressant dans la mesure où la bibliographie ancienne évoquait la présence d'un site fortifié gaulois.

292.- QUIMPER (29) - Bretagne

Z.A.C. de Kerdroniou
SOND - 3 semaines, 5900 m², 4 fouilleurs
Jean-Paul LE BIHAN

1 - Voies

Voie Quimper-Vannes (chemin actuel). *Gallo-romain-Médiéval*.

26 - Agriculture, élevage

Enclos et petites fosses. *Néolithique final-Bronze ancien-Age du Fer*.

29 - Résumé

La mise au jour de poteries protohistoriques et de fossés d'enclos traduit l'existence de petits habitats du Néolithique final, du Bronze ancien et de l'Age du Fer. Le site est bordé par la voie antique et médiévale menant de Quimper à Vannes.

293.- REIMS (51) - Champagne-Ardenne

Avenue Paul-Marchand
EVAL - 2 jours, 4000 m², 1 fouilleur
Opération achevée
François BERTHELOT

18 - Habitat privé

Fondations et caves en craie. *XIXe-XXe s.*

29 - Résumé

L'intérêt de ce diagnostic consistait à explorer une zone peu connue, à l'ouest de la rivière, à l'extérieur de la ville antique. Seules des fondations de maisons, détruites en 1914-1918, ont été reconstruites.

294.- REIMS (51) - Champagne-Ardenne

Cathédrale
FP - 500 m², 8 fouilleurs
(Cf. Annuaire 1994, notice 280)
Poursuite de l'opération prévue en 1996
Walter BERRY, Robert NEISS

18 - Habitat privé

Glacière ou latrines.

20 - Edifices culturels catholiques

Eglises cathédrales. *Ve-XIIIe s.*
Installations baptismales. *Ve-VIIIe s.*
Chapelle ou oratoire (?). *XVIIIe s. (?)*.

21 - Bâtiments conventuels ou monastiques

Éléments du cloître canonial. *IXe-XIIIe s., XVIIIe s. (?)*.

Espaces libres dans l'enclos canonial à vocation encore indéterminée. *Depuis l'époque carolingienne (?)*.

22 - Bâtiments ecclésiastiques

Quelques murs pouvant appartenir à plusieurs phases de la résidence épiscopale. *VIIIe (?) - XVe s. (?)*.

24 - Nécropoles et cimetières

Tombes épiscopales sous la nef de la cathédrale. *Xe/XIe-XVe s.*

25 - Artisanat

Traces d'artisanat du bronze, éléments de four. *XVIIe-XVIIIe (?)*.

29 - Résumé

La campagne 1995 a été marquée par la mise en séquence chronologique des vestiges de la rue Robert-de-Coucy. Les constructions, attribuées jusqu'ici au baptistère du Ve siècle, appartiennent en réalité aux thermes antiques. Mais elles sont recouvertes par un grand édifice à sol en *terrazzo* qui appartient au Haut Moyen Age. De plus, des installations baptismales avec cuve, alimentation d'eau à partir d'un puits et évacuation ont été mises au jour devant la façade ouest de la nef primitive.

Bibliographie : REIMS 1995

295.- REIMS (51) - Champagne-Ardenne

Rue Carnot (12-14)
SP - 8 semaines, 1200 m², 7 fouilleurs
Philippe ROLLET

18 - Habitat privé

Fosses-dépotoirs. *Ier s. av. J.-C. - IIe s. ap. J.-C.*
Domus. Ier-IIe s.
Cave. *Fin Ier-début IIe s.*
Puits. *Fin Ier s., fin XVe-début XVIe s.*
Habitation. *Fin XIIIe-début XVIIIe s.*

29 - Résumé

Cette opération a mis en évidence une occupation (fosses-dépotoirs) de la période de La Tène finale jusqu'à la période préaugustéenne. Les niveaux augustéens sont construits : sols en craie pilée, fondations de murs en pierres.

296.- REIMS (51) - Champagne-Ardenne

Rue Cérés (50-54)
SU - 3 semaines, 1500 m², 2 fouilleurs
Opération achevée
François BERTHELOT

1 - Voies

Rue avec plusieurs empièvements superposés. *Ier-IIIe s.*

8 - Système défensif urbain

Fossé (escarpe) de l'enceinte du Bas-Empire et du Haut Moyen Age. *Fin IIIe-XIIIe s.*

12 - Pouvoir civil, justice

Caves d'une prison d'origine carolingienne (étude en cours). *Xe s. (?)*.

18 - Habitat privé

Fosses. *Fin Ier s. av. J.-C.*
Fondations en pierre ou en craie compactée. Cave : murs maçonnés. *Ier-IIIe s.*

20 - Edifices culturels catholiques

Chapelle. *XVIIIe-XIXe s.*

29 - Résumé

Le terrain concerné étant en majeure partie occupé par des caves récentes, l'essentiel des observations archéologiques ont été faites sur les coupes, en périphérie et dans le fossé du Bas-Empire.

Cette opération a permis de localiser l'arc antique de Cérès, plus à l'ouest que prévu ; de repérer une rue antique, des structures d'habitat antique, ainsi que des maçonneries anciennes pouvant dater du Haut Moyen Age et qui seraient à rattacher à une prison. A noter également une occupation augustéenne précoce avant l'établissement de la voirie antique.

297.- REIMS (51) - Champagne-Ardenne

Rue Clovis (35bis)

SU - 5 semaines, 1000 m², 6 fouilleurs

Opération achevée

François BERTHELOT

1 - Voies

Chemin dans jardin : couche de craie tassée avec ornières. *Ier s.*

2 - Espaces libres

Jardin. *Milieu Ier-IIIe s.*

18 - Habitat privé

Structures sur poteaux et sablières. *Entre 0 et 50 ap. J.-C.*

Fondations de murs antiques. *Ier-IIIe s.*

Cave. Puits. *Ile-IIIe s.*

29 - Résumé

Cette opération a permis de vérifier l'extension de la zone de "fosses conées" (début Ier s.) dont la fonction reste à déterminer mais dont l'abandon résulte de deux dépôts de crues de la rivière, décelés dans les remplissages. Ensuite, s'installent des palissades et des structures sur poteaux (Ier s.). Cette zone est reconverte en jardins à la fin du Ier siècle, en coeur d'îlot, à l'arrière d'habitats gallo-romains en dur, dont les fondations ont pu être relevées, à l'ouest de la surface fouillée.

Bibliographie : BALMELLE, BERTHELOT, ROLLET 1990

298.- REIMS (51) - Champagne-Ardenne

Rue de Venise

SP - 16 semaines, 6000 m², 8 fouilleurs

Philippe ROLLET

1 - Voies

Deux rues : craie pilée et galets. Caniveaux. Trottoirs : craie pilée. *Milieu Ier-fin Ile/début IIIe s.*

Bases de portique : pierres. *Ile s.*

18 - Habitat privé

Habitation : murs en pierres, fondation en craie pilée, sols en craie ou en terre battue, sols en mortier de tuileaux. Hypocaustes. Cinq puits.

Caves. *Milieu Ier-début IIIe s.*

Caves et puits. *XVIe-XVIIIe s.*

25 - Artisanat

Artisanat du textile. *Ile-IIIe s.*

26 - Agriculture, élevage

Jardins potagers. *XVIe-XVIIIe s.*

28 - Extraction

Carrière d'extraction de craie. *Période médiévale.*

29 - Résumé

Cette opération a permis la mise au jour de deux rues romaines, dont les derniers niveaux empierrés ont été récupérés et de vestiges des habitations qui bordaient les rues. Le site fut réoccupé par les jardins du couvent des Clarisses, *XVe-XVIe siècles.*

299.- REIMS (51) - Champagne-Ardenne

Rue du Barbâtre (142)

ÉVAL - 1 semaine, 800 m², 2 fouilleurs

Opération achevée

François BERTHELOT

1 - Voies

Une chaussée en craie compactée. *Ier-IVe s. (?)*

18 - Habitat privé

Cave réaménagée dans un essai de "crayère".

XVIIIe s.

Habitat. *XVIIIe-XXe s.*

28 - Extraction

Puits et galeries d'extraction de craie. *XVIe-XVIIIe s.*

29 - Résumé

Ce diagnostic a permis de repérer en coupe le passage du *cardo maximus*. La totalité de la parcelle a été bouleversée par les constructions modernes. Cependant la découverte d'une cave réaménagée dans un ancien essai de "crayère" a permis de relever un réseau de galeries et de puits d'extraction de craie dont la datation se situerait vers les *XVIe-XVIIIe siècles* (sous réserve).

300.- REIMS (51) - Champagne-Ardenne

Rue du Général-Sarrail (17-27)

ÉVAL - 1 semaine, 800 m², 1 fouilleur

(Cf. Annuaire 1994, notice 278)

Opération achevée

François BERTHELOT

18 - Habitat privé

Caves récentes sur plusieurs niveaux. *XVIIe-XIXe s.*

29 - Résumé

A la suite d'une opération de sauvetage menée sur ce site en 1994, un diagnostic a été réalisé sur la dernière parcelle restant à construire. Les sondages font apparaître la présence de caves à plusieurs niveaux, sur la presque totalité de la surface étudiée.

301.- REIMS (51) - Champagne-Ardenne

Rue Gambetta (93-101)

ÉVAL - 1 jour, 1000 m², 1 fouilleur

Poursuite de l'opération prévue en 1996

François BERTHELOT

18 - Habitat privé

Murs maçonnés. Sols en craie compactée. *Ier-IIIe s.*

28 - Extraction

Carrière de craie (?).

29 - Résumé

Ce diagnostic, mené rapidement, a fait apparaître la présence de structures d'habitat du Haut-Empire. Une anomalie du substrat géologique rend très probable la présence de "crayères". Une opération de sauvetage doit se dérouler sur ce site début 1996.

302.- REIMS (51) - Champagne-Ardenne

Rues du Chalet, de la Goulette

ÉVAL - 4 semaines, 19 000 m², 1 fouilleur

Opération achevée

David BILLOIN

26 - Agriculture, élevage

Trois fossés linéaires, à vocation agricole, associés à des trous de poteaux.

29 - Résumé

L'opération de diagnostic, située en périphérie de la ville du Haut-Empire et dans un environnement dont la vocation funéraire est attestée par des

découvertes anciennes, n'a permis la mise au jour que de trois fossés linéaires associés à des trous de poteaux. Ces trois fossés, creusés dans le sous-sol sous-jacent, peuvent être datés du Ier siècle après J.-C. et témoignent d'une installation de type agricole. Bien qu'aucune suite n'ait été donnée au diagnostic, ces structures représentent un secteur de recherche archéologique encore peu abordé sur le site rémois.

303.- RENNES (35) - Bretagne

Rue de Dinan (52-56)

SU - 11 semaines, 800 m², 6 fouilleurs

(Cf. Annuaire 1994, notice 282)

Michel BAILLIEU

1 - Voies

Un fossé de type parcellaire. *Fin Auguste-Tibère.*

17 - Commerce, échanges

Entrepôt :

- appentis en terre et bois. *Ier s.*

- grande pièce rectangulaire. *Ile s.*

18 - Habitat privé

Cour avec caniveau en bois, sol de cailloutis damé. *Tibère-fin Ier s.*

Aire de travail, foyer. Cour et jardin. *Milieu Ier-fin Ier s.*

Puits. *Milieu Ier-fin Ile s.*

Fond de cabane. *Ile s.*

25 - Artisanat

Fosses de rejets d'atelier de fabrication de patenôtres. *XVIIIe s.*

28 - Extraction

Fosses d'extraction d'argile. *XVIe-XVIIe s.*

29 - Résumé

Cette opération a permis, de mettre en évidence un fossé de type parcellaire du début du Ier siècle après J.-C. ; des structures d'habitat : zone de cour, aire de travail et petits bâtiments caractérisés par une architecture de terre et de bois (Tibère-fin du Ier s.) ; d'étudier le développement de l'urbanisation du site d'habitat durant tout le IIe siècle. Du IVe au XVIe siècle, le site est réutilisé en jardin, puis à la fin du XVIe et au XVIIe siècle, s'installe un chantier d'extraction d'argile. L'urbanisation du quartier a lieu aux XVIIIe et XIXe siècles.

304.- RENNES (35) - Bretagne

Rue de Saint-Malo (3-5)

SU - 30 semaines, 1000 m², 12 fouilleurs

(Cf. Annuaire 1993, notice 270 ; Annuaire 1994, notice 283)

Opération achevée

Gaëtan LE CLOIREC

1 - Voies

Voie, caniveaux, trottoirs, portique. *Ier-IVe s.*

6 - Adductions d'eau

Puits. *Fin IIIe/début IVe s.*

8 - Système défensif urbain

Fossé. *XIVe s.*

11 - Espaces publics aménagés

Arc de triomphe (?). *Fin IIIe/1ère moitié IVe s.*

18 - Habitat privé

Habitations en terre et bois, sur poteaux porteurs. *Fin Ier s. av. J.-C.-début Ier s. ap. J.-C.*

Habitations sur sablières basses. *1ère-2ème moitié Ier s. ap. J.-C.*

Habitations sur solins maçonnés. *2ème moitié Ier s. ap. J.-C.-fin IIIe s.*

Constructions en murs maçonnés. *Fin IIIe-1ère moitié IVe s.*

25 - Artisanat

Artisanats de l'or, de l'argent et du bronze : fours, dépotoir. *1ère moitié Ier s. ap. J.-C.*

Métallurgie du fer : foyers. *Milieu Ier s. ap. J.-C.*

Artisanat du bronze et tabletterie : foyers aménagés, bâtiments de travail. *IIIe s. ap. J.-C.*

26 - Agriculture, élevage

Jardins. *A partir de la fin du XIVe s.*

29 - Résumé

La fouille, commencée en octobre 1994, s'est achevée en mai 1995. L'ensemble de la stratigraphie a pu être abordée bien que des choix importants aient orienté les travaux. L'occupation antique oscille entre implantations domestiques et artisanats (orfèvrerie, travail du bronze et métallurgie du fer). Les constructions sont essentiellement en bois malgré l'apparition de solins maçonnés dans la seconde moitié du Ier siècle après J.-C. Vers la fin du IIIe siècle, une phase de monumentalisation architecturale soulève la question de la mise en place d'édifices publics.

305.- RENNES (35) - Bretagne

Rue Legraverend (8-10)

ÉVAL - 1 semaine, 180 m², 2 fouilleurs

Opération achevée

Dominique POUILLE

2 - Espaces libres

Jardin. *Moderne.*

18 - Habitat privé

Dépotoir. *2ème moitié Ile s. ap. J.-C.*

29 - Résumé

Le site a-t-il été complètement arasé à la période moderne ? Seule une fosse, creusée dans le sol naturel (trou d'installation pour un énorme poteau ?) a échappé à l'arasement général. Elle est comblée par des déchets divers : ossements, charbon de bois, céramiques, dont plusieurs formes complètes ou archéologiquement complètes, datant de la seconde moitié du IIe siècle.

306.- RETIERS (35) - Bretagne

Rue Victor-Hugo

ÉVAL - 3 semaines, 150 m², 2 fouilleurs

Michel BAILLIEU

24 - Nécropoles et cimetières

Nécropole mérovingienne :

- un fossé qui délimite au nord la nécropole. *Ve-VIe s.*

- inhumation en pleine terre. *VIe s.*

- sarcophages trapézoïdaux en calcaire coquillier. Coffres en schiste. *VIe-VIIe s.*

29 - Résumé

Nécropole mérovingienne délimitée par un fossé : la phase 1 correspond à des inhumations en pleine terre ; la phase 2 à des sarcophages en calcaire coquillier et à des tombes en coffre (schiste).

307.- RIBEAUVILLE (68) - Alsace

Places de la Mairie, du Marché

SU - 3 semaines, 150 m², 5 fouilleurs

Poursuite de l'opération prévue en 1996

Maurice SEILLER

2 - Espaces libres

Niveau humifère. *XIVe s.*

6 - Adductions d'eau

Fontaine. Canalisation (bois). *XVIe s.*

Canal couvert. *XVIIIe s.*

11 - Espaces publics aménagés

Place. *XVIIIe s.*

24 - Nécropoles et cimetières

Cimetière paroissial : 15 inhumations, mur de clôture. *XIVe-XVe s.*

25 - Artisanat

Fosse : activité métallurgique. *Datation indéterminée.*

29 - Résumé

L'aménagement du chauffage dans l'église des Antonistes, qui jouxte la place du Marché, fera l'objet de fouille en 1996, donnant l'occasion de compléter les observations sur les premiers vestiges rencontrés.

308.- RIOM (63) - Auvergne

Rues Languille, Victor-Basch

SURV - 1 semaine, 2 fouilleurs

Opération achevée

Ulysse CABEZUELO

7 - Collecteurs, évacuations

Fossé. *Ier s.*

18 - Habitat privé

Cave. Habitat. *Moderne.*

24 - Nécropoles et cimetières

Cimetière paroissial. *Médiéval-Moderne.*

29 - Résumé

La surveillance de travaux menée lors de la réfection des réseaux souterrains des rues Languille et Victor-Basch, a permis de faire quelques observations :

- la tranchée recoupe un fossé gallo-romain rue Victor-Basch,
- rue Languille, mise en évidence de la limite nord du cimetière paroissial Saint-Amable,
- un habitat moderne et une cave dans les deux rues.

309.- ROANNE (42) - Rhône-Alpes

Rue A.-Thomas, palais des sports

SOND - 1 semaine, 2 fouilleurs

Marie-Odile LAVENDHOMME

2 - Espaces libres

Espaces libres (cour ?). *Ier-IIe s.*

18 - Habitat privé

Habitation (?) : fossé, fosses, sols. *Ier-IIe s.*

29 - Résumé

Deux zones, l'une à l'air libre, l'autre bâtie, se côtoyaient. Celle-ci est habitée dès l'époque augustéenne.

310.- ROANNE (42) - Rhône-Alpes

Rue des Thermes-Romains

FP - 4 semaines, 100 m², 4 fouilleurs

Poursuite de l'opération prévue en 1996

Olivier BLIN

12 - Pouvoir civil, justice

Edifice public, non identifié. *Ile s. ap. J.-C.*

18 - Habitat privé

Domus, enduit peint. *Ier-IIe s.*

29 - Résumé

Les sondages ont été menés au pied d'un fragment d'édifice antique, non identifié. Il a été pratiqué un relevé des parties en élévation et un dégagement de nouveaux restes en élévation, dans les parcelles adjacentes. Les vestiges d'une

domus urbaine accolée à l'édifice, ont été découverts.

311.- ROSHEIM (67) - Alsace

Rue du Général-de-Gaulle (101-103-105-107), le Meyerhof

SU - 21 semaines, 2200 m², 1 fouilleur

Nicolas BRETZ

18 - Habitat privé

Cour "colongère" : maisons-tours, fossé, fond de cabane. Bâtimens romans. Porte charretière. *XIIe-XIIIe s.*

Latrines. Puits.

29 - Résumé

La cour "colongère" (XIIe s.) de l'abbaye de Hohenbourg, avouerie des Hohenstaufen, fait partie du noyau urbain comprenant, l'église romane, son cimetière et des maisons romanes cernées par une enceinte datée du premier tiers du XIIIe siècle. Les bâtiments ont subi incendies, dégradation (XIIe s.) et remaniements (XIIe, XVIIe-XVIIIe s.)

312.- ROUEN (76) - Haute-Normandie

Place Foch, station Palais-de-Justice

SP - 30 semaines, 900 m², 35 fouilleurs

(Cf. Annuaire 1993, notice 287 ; Annuaire 1994, notice 292)

Opération achevée

Marie-Clotilde LEQUOY

7 - Collecteurs, évacuations

Egout. Canalisations. Puisard. *Gallo-romain.*

18 - Habitat privé

Habitation, *domus*, cour, puits, cave. *Ier-IIIe/IVe s.*

Cour intérieure plantée d'arbres. *Gallo-romain.*

Foyers. *VIIIe-Xe s.*

20 - Edifices culturels catholiques

Eglise paroissiale. *Xe-XVIe s.*

24 - Nécropoles et cimetières

Quatre inhumations. *Antiquité tardive.*

Cimetière paroissial. Ossuaires. *Xe-XVIe s.*

29 - Résumé

Cet îlot d'habitat gallo-romain est constitué d'une grande *domus* et de plusieurs habitations en bois et torchis qui ont connu de multiples états successifs du début du Ier siècle à la fin du IIIe/IVe siècle. Présence d'un habitat médiéval carolingien : foyers, fosses, de l'église paroissiale Saint-Jean et du cimetière (Xe-XVIe s.).

313.- RUEIL-MALMAISON (92) - Ile-de-France

Passage Schneider, parking

Charbonnier

SU - 4 semaines, 1030 m², 3 fouilleurs

Opération achevée

Guy LECOZ

2 - Espaces libres

Enclos. Fossés palissadés. *Hallstatt.*

Jardins. *Moyen Age-Moderne.*

18 - Habitat privé

Fosses. Silos. *XIVe s.*

Jardin. Abri de jardin. Fosses à plantations.

Glacière. *XVIIe-XVIIIe s.*

26 - Agriculture, élevage

Jardin. *Moderne.*

29 - Résumé

La période du Hallstatt est représentée par un enclos quadrangulaire, limité par des fossés palissadés. Deux fosses du XIV^e siècle, dont un silo, sont les seuls vestiges médiévaux. Durant l'époque moderne, la parcelle est aménagée avec des séries de plantations ayant laissé des fosses associées à un abri de jardin et une glacière.

314.- RUEIL-MALMAISON (92) - Ile-de-France**Rue Moullon (3)**

ÉVAL - 2 semaines, 1 fouilleur

Opération achevée

Christian PIOZZOLI

26 - Agriculture, élevage

Jardin. Verger. Potager. Structures en creux (fosses, fonds de fossés). *Moderne*.

29 - Résumé

Le décapage a mis au jour quelques petites structures en creux (fosses, fossés) ayant livré peu de céramique, chronologiquement très mélangée. A l'exception de trois fossés orientés perpendiculairement au pendage du terrain, aucune organisation de structures n'a été mise en évidence.

315.- SAINTES (17) - Poitou-Charentes**Amphithéâtre**

SP - 4 semaines, 3 fouilleurs

Opération achevée

Anne BOCQUET

1 - Voies

Voie extérieure au monument. *Ier-IIe s.*

15 - Spectacle, sport

Amphithéâtre. *Ier-IVe s.*

29 - Résumé

Les sondages ont apporté des informations inédites sur les modes de construction : utilisation conjointe de grand et de petit appareil. Ils ont permis également d'appréhender les niveaux de constructions attribuables au début du I^{er} siècle après J.-C. L'examen attentif des structures architecturales a permis d'infirmar l'existence d'un troisième niveau de gradins, jusque-là supposé.

316.- SAINTES (17) - Poitou-Charentes**Rues Delaage, Porte-Aiguière**

SU - 2 semaines, 2 fouilleurs

Opération achevée

Pierre BATY

2 - Espaces libres

Remblais et réutilisation en jardins, du fossé du bastion Saint-Vivien, jusqu'au percement de la rue Delaage en 1852. *Milieu XVIIe-1852*. Dépotoirs modernes. *XVIIe, XIXe s.*

8 - Système défensif urbain

Découverte d'une portion du rempart médiéval sur le tracé supposé du rempart du Bas-Empire. Mur soigneusement appareillé conservé sur 1,60 mètre d'élévation et présentant un talus régulier. La datation est proposée, en l'absence de mobilier directement lié à la structure, par comparaison avec la portion déjà découverte. *XIIIe/début XIVe s.*

9 - Structures fortifiées

Citadelle : reconnaissance de la base du bastion de Saint-Vivien et de son fossé. Construite par de Pernes en 1608, elle fut démantelée vers 1630. *1608-c.1630*.

24 - Nécropoles et cimetières

Une sépulture isolée dans le comblement du fossé XVII^e siècle, dans un espace encore récemment occupé par des jardins : sépulture protestante (?). *XVIIe/XVIIIe s.*

29 - Résumé

Cette opération avait pour but la reconnaissance du rempart du Bas-Empire sur son tracé supposé. Elle a permis la découverte d'une portion du rempart médiéval sur lequel nous possédons très peu de renseignements archéologiques. La présence de son ressaut de fondation indique clairement qu'il ne se superpose pas au rempart antique, qu'il faut donc chercher ailleurs.

Il y avait peu de mobilier présent dans les remblais du XVII^e siècle. Celui-ci était presque exclusivement composé de céramique remaniée : I^{er} et II^e siècles et XIII^e et XIV^e siècles.

317.- SAINTE-SAVINE (10) -

Champagne-Ardenne

Z.A.C. du Parvis-de-l'Eglise

SOND - 4 semaines, 300 m², 2 fouilleurs

Pierre QUENTON

18 - Habitat privé

Murets dont la fonction n'a pu être clairement définie. *Postérieur au XVIe s.*

Fosses. *XVIe-XXe s.*

Caves comblées avec des remblais au XX^e siècle.

29 - Résumé

Fosses et murets de la fin du XVI^e au XX^e siècle. Caves comblées avec des remblais modernes au XX^e siècle.

318.- SAINT-AMAND-LES-EAUX

(59) - Nord-Pas de Calais

Rue du Docteur-Davaine

SOND - 2 jours, 300 m²

Opération achevée

Yves ROUMEGOUX

27 - Industrie

Manufacture de faïence. *1706-1777*.

29 - Résumé

Les observations faites en 1988, à l'occasion d'une surveillance de travaux, n'ont pu être renouvelées.

319.- SAINT-AMOUR (39) - Franche-

Comté

Ville, carte archéologique urbaine

Prospection -

Christophe MELOCHE

2 - Espaces libres

Jardins. *XIIe-XVIIe s.*

3 - Aménagements des berges et voies d'eau

Endiguement de la rivière du Saugeat. *XIXe-XXe s.*

4 - Aménagements du relief

Terrasse, soutènement (site castral arasé au XVII^e s.). *XVIe-XVIIIe s.*

6 - Adductions d'eau

Fontaines publiques. Citerne. *XVIe-XIXe s.*

Canalisations. *XVIIIe-XXe s.*

8 - Système défensif urbain

Enceinte du XIII^e siècle (pierres) agrandit au XVI^e siècle (pierres) :

- structures conservées : une tour, une tour appartenant à une porte, fragments d'enceinte. *XIIIe s.*
- agrandissement : enceinte, quatre tours, fausse-brèche. *XVIe s.*

- 9 - Structures fortifiées**
Site castral. *XIIIe-XVIIe s.* :
- fossés de la première enceinte. *XIIIe-XVe s.*
- fossés de la deuxième enceinte. *XVIe-XVIIe s.*
- 10 - Garnisons, casernements**
Corps de garde. *XVIIIe s.*
- 11 - Espaces publics aménagés**
Place sur l'emplacement des halles du *XVe-XVIIe* siècle. *XVIIIe s.*
- 12 - Pouvoir civil, justice**
Moulin banal. *XVIe-XVIIIe s.*
Prisons. Hôtel de ville. *XVIIIe s.*
- 13 - Education, culture**
"Collège". *XVIe-XVIIe s.*
- 14 - Santé**
Maladrerie. *XIIe s.*
Hôpitaux. *XVIIe, XVIIIe s.*
- 17 - Commerce, échanges**
"Boucheries" (attestées). *XVIe-XVIIe s.*
Halles (attestées). *XVe-XVIIe s.*
- 18 - Habitat privé**
Une maison privée (?) (attestée). *Ile s.*
Une maison "romane". *XIIe s.*
- 20 - Edifices culturels catholiques**
Deux églises paroissiales. *Xe-XVe s., XVIe-XVIIIe s.*
- 21 - Bâtiments conventuels ou monastiques**
Couvent des Augustins. *XVe-XVIIIe s.*
Couvents des Annonciades, des Visitandines, des Capucins. *XVIIe-XVIIIe s.*
- 24 - Nécropoles et cimetières**
Un sarcophage. *Xe s. (?)*.
Deux cimetières paroissiaux. *Xe-XVIe s., XVIe-XVIIIe s.*
Quatre cimetières de communauté religieuse. *XVe-XVIIIe s.*
Deux cimetières d'hôpitaux. *XIIIe-XVIIIe s.*
- 25 - Artisanat**
Potiers. *XVIe-XVIIIe s.*
Moulin banal. *XVIe-XVIIIe s.*
Textile (chanvre). Fours (pain). Moulin (chanvre). *XVIe-XIXe s.*
- 26 - Agriculture, élevage**
Jardins. Vergers. Chênevière. Vigne. *XIIIe-XVIIIe s.*
- 27 - Industrie**
Usine. *XIXe-XXe s.*
- 29 - Résumé**
Placée à un carrefour mettant en relation la Bresse-Jura tabulaire et Lyon-Strasbourg, la ville de Saint-Amour est occupée dès la période antique. Si une église paroissiale est attestée au *Xe* siècle, le château ne l'est qu'au *XIIIe* siècle. Une première enceinte englobe le carrefour des deux grands axes. Le site castral occupe l'extrémité sud du bourg. Au *XVIe* siècle, les faubourgs médiévaux sont inclus dans la ville par l'agrandissement de l'enceinte.

320.- SAINT-AVOLD (57) - Lorraine

Rue de la Montagne

SOND - 3 jours, 150 m², 1 fouilleur
Poursuite de l'opération prévue en 1996
Pierre THION

- 8 - Système défensif urbain**
Rempart en maçonnerie : fondations. *XIVe s.*
Fossé. *XIVe s. (?)*.
- 29 - Résumé**
Les sondages ont permis de préciser le tracé du rempart médiéval, en partie arasé, et surtout, de

reconnaître sur plus de 100 mètres le fossé, dont la largeur varie de 16,50 mètres à 25 mètres.

321.- SAINT-BERTRAND-DE-

COMMINGES (31) - Midi-Pyrénées

Entrée de la rue sur la place du premier forum

SP - 1 semaine, 40 m², 12 fouilleurs
Poursuite de l'opération prévue en 1996
Pierre SILLIERES

1 - Voies

Rue : *cardo maximus* (?), chaussée : quatre empièvements successifs. *Début Ier-IVe s.*

29 - Résumé

La fouille était située à l'entrée de la rue, sur la place du premier forum. Elle constituait la principale rue de la ville antique et prolongeait la voie romaine *Tolosa-Lugdunum*.

322.- SAINT-BERTRAND-DE-

COMMINGES (31) - Midi-Pyrénées

Ilot nord

FP - 3 semaines, 100 m², 18 fouilleurs
Christiane DELPLACE

18 - Habitat privé

Zone d'habitat : gros galets et pierres avec mortier. Cailloutis de sol. Cour. Cave (?). *Ier-1ère moitié Ile s.*

29 - Résumé

La fouille a consisté en quatre sondages de 5 mètres de côté, qui ont permis de mettre en évidence au moins huit phases chronologiques relatives, comprises entre le *Ier* siècle et la première moitié du *Ile* siècle. Les techniques de construction diverses traduisent des réfections nombreuses. La présence d'une cave, probable, est encore à vérifier.

323.- SAINT-BERTRAND-DE-

COMMINGES (31) - Midi-Pyrénées

La Ville Haute, remparts

FP - 3 semaines, 40 m², 15 fouilleurs
(Cf. Annuaire 1993, notice 295 ; Annuaire 1994, notice 302)
Poursuite de l'opération prévue en 1996
Michaël J. JONES

8 - Système défensif urbain

Rempart en pierre du Bas-Empire reconstruit au Moyen Age. *IVe s., Médiéval.*

18 - Habitat privé

Murs (trous de poteau) en bois et surface en argile, contre les remparts ; foyer. *Ve-VIe s.*

Silos. *XIe s. (?)*.

Murs en pierre contre les remparts : maisons canoniales (?). *XIIe-XVIIe s.*

21 - Bâtiments conventuels ou monastiques

Murs en pierre contre les remparts : maisons canoniales (?). *XIIIe-XVIIe s.*

29 - Résumé

Le relevé informatif des remparts commencé en 1995, continuera en 1996-1997. Les fouilles contre les remparts nord-ouest, ont fourni du matériel permettant la datation de la construction des remparts (*IVe s.*) et des traces d'habitations des *Ve-VIe* siècles. Au-dessus, ont été mises en évidence des traces d'occupation allant du *Xe/XIe* siècle au *XVIe* siècle.

324.- SAINT-CLAUDE (39) - Franche-Comté
 Rue de la Sous-Préfecture, cathédrale Saint-Pierre (choeur)
 SU - 6 semaines, 16 m², 6 fouilleurs
 Opération achevée
 Jean-Luc MORDEFROID

20 - Edifices culturels catholiques
 Eglises abbatiales (choeur). *Epoque mérovingienne, carolingienne, XIe s., XVe s.*
 Aménagements intérieurs de l'église romane : substructions d'autel(s) ou de retable(s). *XIIe s.*

29 - Résumé
 Le sondage a été réalisé dans le choeur, secteur sud, de la cathédrale, ancienne abbatale de Saint-Claude. Il a permis la mise au jour, partielle, des choeurs des abbatiales mérovingienne, carolingienne et romane. Du mobilier antique a été rencontré dans les niveaux inférieurs : amphore, sigillée, *tegulae*.

Bibliographie : MORDEFROID 1993 ; MORDEFROID *et al.* 1995

325.- SAINT-DENIS (93) - Ile-de-France
 Rue Gabriel-Péri (100, 102)
 EVAL - 1 semaine, 30 m de tranchée,
 2 fouilleurs
 Michaël WYSS

2 - Espaces libres
 Marais. *Pré ou Protohistorique.*

3 - Aménagements des berges et voies d'eau
 Rivière canalisée. *Antiquité (?) -XIVe s.*

29 - Résumé
 Dans une zone marécageuse, présence d'une rivière canalisée (le Croult), mise à sec dans le courant du XIVe siècle à la suite de la déviation du cours d'eau.

326.- SAINT-DENIS (93) - Ile-de-France
 Rue Gabriel-Péri (22bis), musée d'art et d'histoire de Saint-Denis
 SOND - 1 semaine, 1 fouilleur
 Michaël WYSS

18 - Habitat privé
 Sols d'occupation, silos, latrines. *VIIIe-XVIe s.*

29 - Résumé
 Attestation d'un habitat d'origine carolingienne aux abords du *castellum* de Charles le Chauve.

327.- SAINT-DENIS (93) - Ile-de-France
 Rue Guy-Moquet, avenue Jean-Moulin
 EVAL - 1 semaine, 1 fouilleur
 Michaël WYSS

29 - Résumé
 Alluvions de la rivière du Rouillon, sans datation précise.

328.- SAINT-GENIS-LAVAL (69) - Rhône-Alpes
 Rue P.-Penel (12-14)
 EVAL - 1 semaine, 300 m², 2 fouilleurs
 Magali ROLLAND

18 - Habitat privé
 Fosse piriforme et sols d'occupation. *Antérieur au XVe s.*
 Murs et sols. *XVe-XVIe s.*

29 - Résumé
 Cette opération a permis de mettre en évidence trois phases d'habitat médiéval.

329.- SAINT-GIRONS (09) - Midi-Pyrénées
 Belleville
 SOND - 2 semaines, 18 m², 1 fouilleur
 Christine DIEULAFAIT

18 - Habitat privé
 Habitats en structures légères. Fosses. *Ier-IVe s.*

29 - Résumé
 Opération à poursuivre.

330.- SAINT-LOUIS (68) - Alsace
 Rue des Lys, lieu-dit Daemmler
 SU - 1 semaine, 3 m², 5 fouilleurs
 Opération achevée
 Joseph STRICH

24 - Nécropoles et cimetières
 Sépulture isolée (?) : inhumation, cercueil probable. Dépôt funéraire : deux couteaux en fer. *Epoque mérovingienne.*

29 - Résumé
 Les travaux d'excavation pour la construction d'un pavillon d'habitation sont à l'origine de la découverte. Le squelette, orienté sensiblement nord-est/sud-ouest, tête au sud-ouest, repose en décubitus dorsal. Les observations anthropologiques de terrain permettent de supposer la présence d'un cercueil ainsi que celle d'un coussin sous la tête, au moment du dépôt du corps. Le mobilier funéraire est constitué d'un grand et d'un petit couteau. Aucun indice ne permet de dire si la tombe était isolée ou si elle appartenait à une nécropole.

331.- SAINT-MARCEL (36) - Centre
 Les Mersans, Argentomagus
 FP - 5 semaines, 250 m², 25 fouilleurs
 (Cf. Annuaire 1993, notice 302)
 Opération achevée
 Françoise DUMASY

1 - Voies
 Rue : chaussée faite d'éléments calcaires et de petits galets. Caniveau. Trottoir. *Ier s. ap. J.-C.*

7 - Collecteurs, évacuations
 Fossé. *Ier s. ap. J.-C.*

17 - Commerce, échanges
 Alignement de boutiques-ateliers. *Ier s. ap. J.-C.*

25 - Artisanat
 Alignement de boutiques-ateliers. Artisanat du métal : forgerons et bronziers. *Ier s. ap. J.-C.*

29 - Résumé
 Ce quartier du Ier siècle après J.-C. comprenait une chaussée bordée de trottoirs et une série de pièces de type boutique-atelier, construites en matériaux périssables sur solins de grosses pierres puis sur solins maçonnés. Cet ensemble est détruit sous Néron.

Bibliographie : SAINT-MARCEL 1995

332.- SAINT-MAXIMIN-LA-SAINTE-BAUME (83) - Provence-

Alpes-Côte d'Azur
Place du Couvent, place Jean-Salusse, ex place de la Victoire
 SU - 5 semaines, 840 m², 1 fouilleur
 Opération achevée
 François CARRAZE

11 - Espaces publics aménagés

Place publique. 1790-XXe s.

21 - Bâtimens conventuels ou monastiques

Place clôturée. Place des pèlerins (?). XVIe s.-1790.

24 - Nécropoles et cimetières

Nécropole occasionnelle : tombes en pleine terre, isolées. XVIe s.

29 - Résumé

Place extérieure au couvent des Dominicains, limitée à l'est par le cloître, au sud par l'hôtellerie du couvent, au nord par le collège édifié en 1476 par le roi René et à l'ouest par le mur de clôture. Quelques sépultures contemporaines de la construction du couvent et de la basilique, ont été mises au jour. Après la Révolution et la démolition de l'aile ouest du couvent, l'enclos et le jardin du cloître deviennent place publique.

333.- SAINT-OMER (62) - Nord-Pas de Calais

Rue des Pipiers, clinique de Saint-Omer
 EVAL - 1 semaine, 20 m², 2 fouilleurs
 Opération achevée
 Michel BARRET

18 - Habitat privé

Niveaux IXe-XIe s.
 Habitat (partiel) construit sur les niveaux IXe-XIVe siècle. XVe s.

29 - Résumé

Cette opération a permis de mettre en évidence des niveaux d'occupation carolingiens, des remblais des XIIIe-XIVe siècles et la construction de murs d'habitat au XVe siècle.

334.- SAINT-PAUL-TROIS-CHATEAUX (26) - Rhône-Alpes

Cathédrale
 SU + SONDE - 3 semaines, 6 m², 2 fouilleurs + 2 fouilleurs
 Opération achevée
 Magali ROLLAND

20 - Edifices cultuels catholiques

Eglise cathédrale : niveau de sol roman. XIIIe s.
 Démolition, au XIXe siècle, d'une chapelle annexe, du XVIIIe siècle. XVIIe-XIXe s.

24 - Nécropoles et cimetières

Cimetière paroissial : sarcophages, inhumations en pleine terre ou en cercueil. Haut Moyen Age.

29 - Résumé

Le sauvetage urgent a consisté en une lecture de coupe, le long des murs extérieurs de la première et de la deuxième travées nord de la cathédrale. Le sondage, contre le troisième pilier nord de la nef, a permis le repérage du sol roman et l'interprétation de différentes phases de sols, de restaurations et d'inhumations.

335.- SAINT-PIERRE (972) - Martinique

Eglise du Fort
 SONDE - 4 semaines, 100 m², 3 fouilleurs
 Opération achevée
 Serge VEUVE

20 - Edifices cultuels catholiques

Eglise paroissiale : église primitive construite à partie de 1680, agrandie entre 1895 et 1899, détruite lors de l'éruption de la Montagne Pelée en 1902. 1680-1902.

29 - Résumé

Des sondages préalables à des travaux Monuments historiques, ont permis de positionner l'église ancienne à l'intérieur de l'église récente. Les travaux entrepris pour la construction de cette dernière, avaient élargi et allongé la nef et ajouté, de part et d'autre du chœur, deux chapelles avec sacristies surmontées d'un étage. Abondante décoration architecturale moulée.

336.- SAINT-REMY-DE-PROVENCE (13) - Provence-Alpes-

Côte d'Azur
Glanum, porte charretière
 SP - 5 semaines, 50 m², 8 fouilleurs
 (Cf. Annuaire 1993, notice 313)
 Opération achevée
 Henri TREZINY

1 - Voies

Voie. IIIe-ler s. av. J.-C.

6 - Adductions d'eau

Canalisation en dalles de calcaire. IIe s. av. J.-C. (?).

8 - Système défensif urbain

Enceinte en pierre. VIe-ler s. av. J.-C.

19 - Cultes païens

Stèles cultuelles protohistoriques. 1er Age du Fer.

24 - Nécropoles et cimetières

Une tombe à inhumation. Bronze moyen.

337.- SAINT-REMY-DE-PROVENCE (13) - Provence-Alpes-

Côte d'Azur
Glanum, temple géminé nord
 SU - 3 semaines, 50 m², 12 fouilleurs
 (Cf. Annuaire 1993, notice 315 ; Annuaire 1994, notice 326)
 Opération achevée
 Jean-Louis PAILLET, Jean-Christophe SOURISSEAU

1 - Voies

Rue : cailloux, empiérement. 50 av. J.-C.

4 - Aménagements du relief

Mur de soutènement. 120/100 av. J.-C.

18 - Habitat privé

Domus : petit appareil grossier irrégulier et pisé.
 Cour. Puits. Four domestique. 100-30 av. J.-C.

19 - Cultes païens

Temple : grand appareil. 20-10 av. J.-C.

29 - Résumé

L'année 1995 a vu l'achèvement de la fouille du podium du temple géminé nord de Glanum. Sous la *cella* et le *pronaos* du temple, ont été identifiés des habitats privés, antérieurs à la construction du sanctuaire. Les profondes fondations du temple sont constituées de blocs de grand appareil employés.

338.- SAINT-ROMAIN-EN-GAL (69)

- Rhône-Alpes
Palais du Miroir
 FP - 3 jours, 80 m², 3 fouilleurs
 (Cf. Annuaire 1993, notice 316 ; Annuaire 1994, notice 327)
 Opération achevée
 Hugues SAVAY-GUERRAZ

11 - Espaces publics aménagés
 Esplanade centrale d'un ensemble monumental (thermes et portique). *Ier-IIIe s.*

29 - Résumé
 Cette opération a consisté en tranchées de reconnaissance préalables à des travaux (aménagement d'un espace vert), dans l'esplanade centrale de l'ensemble monumental dit du Palais du Miroir. Cet espace plan d'environ 5 hectares, vide de construction, est limité par des thermes (2) et des portiques en terrasse. Le sol retrouvé est constitué d'une couche de sable limoneux.

339.- SAINT-ROMAIN-EN-GAL (69)

- Rhône-Alpes
Palais du Miroir, portique nord
 SU - 2 semaines, 90 m², 5 fouilleurs
 (Cf. Annuaire 1993, notice 316 ; Annuaire 1994, notice 327)
 Hugues SAVAY-GUERRAZ

1 - Voies
 Rue dallée. *Ile-IIIe s. ap. J.-C.*

4 - Aménagements du relief
 Portique monumental soutenant un remblaiement artificiel. *Ier-IIIe s.*

7 - Collecteurs, évacuations
 Egout voûté sous la rue. *Ier-IIIe s.*

11 - Espaces publics aménagés
 Portique monumental soutenant un remblaiement artificiel. *Ier-IIIe s.*

29 - Résumé
 Deux interventions ponctuelles :
 - l'une d'évaluation sur le portique nord qui limite l'ensemble monumental dit du Palais du Miroir et la rue qui le borde, en vue d'un dégagement et d'une restauration à l'emplacement de la rue de la Plaine,
 - l'autre liée à l'aménagement d'un espace vert (cf. notice 338 ci-dessus) dans l'esplanade centrale de ce même ensemble. Découverte d'une abside liée au premier état du stylobate du portique nord et arasée ultérieurement (*Ile s. ap. J.-C. ?*).

340.- SAINT-ROMAIN-EN-GAL (69)

- Rhône-Alpes
Palais du Miroir, thermes des Lutteurs
 SU + complément de recherche -
 8 semaines, 25 m², 3 fouilleurs
 (Cf. Annuaire 1993, notice 316 ; Annuaire 1994, notice 328)
 Hugues SAVAY-GUERRAZ

1 - Voies
 Rues dallées. *Ier-IIIe s.*

7 - Collecteurs, évacuations
 Egouts voûtés sous les rues. Puisard récupérant les eaux de pluie. *Ier-IIIe s.*

11 - Espaces publics aménagés
 Place dallée. *Ier-IIIe s.*

16 - Bains
 Thermes des Lutteurs. Latrines publiques. Cour. *Ier-IIIe s.*

17 - Commerce, échanges
 Boutiques. *Ier-IIIe s.*

29 - Résumé
 Des interventions ponctuelles liées à la restauration dans l'îlot des Thermes des Lutteurs. L'une (SU) portée sur les rues et essentiellement sur le réseau d'égout. L'autre, dans les thermes des Lutteurs (cour et latrines), était un complément de recherche.

341.- SAINT-TROPEZ (83) - Provence-Alpes-Côte d'Azur

Maison de retraite "les Platanes"
 SP - 9 semaines, 625 m², 6 fouilleurs
 (Cf. Annuaire 1994, notice 329)
 Opération achevée
 Jean-Pierre BRUN

7 - Collecteurs, évacuations
 Caniveaux (pierres, *tegulae*). *IIIe s.*
 Drains. *XVIIe s.*

21 - Bâtiments conventuels ou monastiques
 Couvent. *XVIIe s.*

24 - Nécropoles et cimetières
 Cimetière. *Moyen Age.*

25 - Artisanat
 Fours.

26 - Agriculture, élevage
 Ferme. *Ier s. av. J.-C. - VIe s.*

29 - Résumé

Cette habitat correspondant à des "communs" a été fondé dès le second quart du Ier siècle avant J.-C. Il s'est progressivement développé et a été utilisé à des tâches artisanales (fours) ; il a reçu des dépôts anthropiques jusqu'au VIe siècle. Abandonné, il est réutilisé en nécropole. En 1617, un couvent est construit à proximité du site ayant fait l'objet de la fouille.

342.- SALINS-LES-BAINS (39) -

Franche-Comté
Maison d'accueil spécialisée
 SOND - 2 semaines, 107 m², 2 fouilleurs
 Valérie VISCUSI

2 - Espaces libres
 Jardin en terrasse, réemploi du rempart. *XVIIIe-XXe s.*

4 - Aménagements du relief
 Jardin en terrasse, réemploi du rempart. *XVIIIe-XXe s.*

8 - Système défensif urbain
 Rempart maçonné en moellons calcaires et mortier. *XVe s.*

18 - Habitat privé
 Jardins. *XVIe-XVIIe s.*
 Cour. *XVIIe-XXe s.*
 Habitations ou dépendances : construction en pierre. *XIXe s.*

25 - Artisanat
 Dépôt de crasses (charbons, cendres, scories) provenant de la Grande Saline. *Fin XIIIe-début XIVe s.*

27 - Industrie
 Dépôt de crasses (charbons, cendres, scories) provenant de la Grande Saline. *Fin XIIIe-début XIVe s.*
 Bâtiments de la Petite Saline. *XVIIIe-XIXe s.*

29 - Résumé
 Si ces sondages ont peu apporté à la connaissance d'une ville pourvue d'une documentation ancienne abondante, notamment iconographique,

l'exploitation médiévale des sources salées, bien connue historiquement, a cependant été mise en évidence pour la première fois.

343.- SAUMUR (49) - Pays de la Loire

Eglise Saint-Pierre

SOND - 1 semaine, 5 m², 1 fouilleur

Opération achevée

Jérôme PASCAL

20 - Edifices culturels catholiques

Eglise paroissiale Saint-Pierre, encore conservée.
Construction *XIIe-XIIIe s.*

29 - Résumé

Vérification de l'état des fondations des piliers soutenant la coupole et le clocher.

344.- SAUVETERRE-DE-BEARN

(64) - Aquitaine

Fort de Tolose

EVAL - 1 semaine, 20 m², 2 fouilleurs

Béatrice BOISSEAU

1 - Voies

Fossé. *XIIIe s.*

8 - Système défensif urbain

Rempart en calcaire. *Epoques diverses (?)*.

10 - Garnisons, casernements

Garnison.

21 - Bâtiments conventuels ou monastiques

Couvent de Franciscains.

29 - Résumé

Cette opération a permis de mettre en évidence une portion de rempart, non daté, mais postérieur au couvent des Franciscains auquel il s'accôle.

345.- SAVERNE (67) - Alsace

Rue des Murs (8), école maternelle du

Centre

SU - 200 m²

Jean-Joseph RING

1 - Voies

Via sagularis, à 12 mètres du mur d'enceinte, chargée de gravier, bordée par un fossé. *IIIe-IVe s.*

2 - Espaces libres

Espace non bâti, excavé par les travaux.

8 - Système défensif urbain

Fondations du mur d'enceinte gallo-romain : hérissées de trois rangs de pierres calcaires en *opus spicatum* surmonté d'un radier de blocs de grès en remploi. *IIIe-IVe s.*

18 - Habitat privé

Cour d'une résidence seigneuriale :
- hôtel du Chevalier d'Ingenheim. *XVIe s.*
- hôtel de l'abbaye de Marmoutier. *XVIIe s.*
- demeure bourgeoise. *XIXe-XXe s.*
Ecole communale depuis 1965.

22 - Bâtiments ecclésiastiques

Cour d'une résidence seigneuriale :
- hôtel de l'abbaye de Marmoutier. *XVIIe s.*

29 - Résumé

La construction d'un nouveau bâtiment, appuyé contre le mur d'enceinte antique, a entraîné une excavation de 20 mètres x 10 mètres et de 3 mètres de profondeur.

Elle a évacué les niveaux d'occupation anciens, notamment gallo-romains et détruit les fondations gallo-romaines de l'enceinte sur 6 mètres de longueur.

346.- SEDAN (08) - Champagne-Ardenne

Château fort

SU - 2 semaines, 140 m², 1 fouilleur

Opération achevée

Pierre-Hugues TILMANT

9 - Structures fortifiées

Château fort :

- salle abritant des communs (four à pain). *XVIe s.*
- rampe d'artillerie. *XIXe s.*

29 - Résumé

La fouille a eu lieu dans une salle créée au *XVIe* siècle, sa construction a entraîné la réduction du volume de la cour du château et a sacrifié des orifices de tir. Cette salle fut elle-même détruite au début du *XIXe* siècle pour l'aménagement d'une rampe d'artillerie.

347.- SEDAN (08) - Champagne-Ardenne

Promenoir des Prêtres

EVAL - 2 jours, 1 fouilleur

Jan VANMOERKERKE

9 - Structures fortifiées

Fossé et contrescarpe du château bas. *XVIIe-XVIIIe s.*

29 - Résumé

Evaluation préalable à une éventuelle mise en valeur du fossé et de la contrescarpe.

348.- SEDAN (08) - Champagne-Ardenne

Rue Demoulin

EVAL -

Jan VANMOERKERKE

8 - Système défensif urbain

Bastion : orillon. *XVIe-XVIIe s.*

29 - Résumé

Sondages d'évaluation sur l'orillon de la fortification de Sedan.

349.- SENS (89) - Bourgogne

Rue Chambertrand

EVAL - 4 semaines, 552 m², 2 fouilleurs

Agnès POYETON

1 - Voies

Voie décumane. *Ier-IIIe s.*

2 - Espaces libres

Jardins ou espace cultivé. *XIVe-XVIe s.*

18 - Habitat privé

Habitation en dur : mur, sol. Habitat en matériaux légers. *Ier-IIIe s.*

26 - Agriculture, élevage

Jardins ou espace cultivé. *XIVe-XVIe s.*

350.- SENS (89) - Bourgogne

Rue du Général-Leclerc (2), Sous-préfecture

EVAL - 1 semaine, 45 m², 2 fouilleurs

Michelle HAMBLIN

2 - Espaces libres

Jardin. *Contemporain.*

7 - Collecteurs, évacuations

Drain (?). *Bas Moyen Age (?) - Moderne (?)*.

12 - Pouvoir civil, justice

Bâtiment administratif. *Contemporain.*

24 - Nécropoles et cimetières

Cimetière : au moins trois inhumations. *Bas Moyen Age (?) - Moderne (?)*.

29 - Résumé

Le site se trouve dans une zone de Sens extra-muros. L'opération a permis de mettre en évidence la présence d'un cimetière (Bas Moyen Age ? - Moderne ?) à mettre peut-être en relation avec le clos des Jacobins (édifice religieux), du XIIe-XIVe siècle. Réutilisation du site en jardin et construction d'un édifice public, au XXe siècle.

351.- SISTERON (04) - Provence-Alpes-

Côte d'Azur

Route nationale 85, Avenues de la Libération, Paul-Avène, Place Général-de-Gaulle

SURV - 6 semaines, 1 fouilleur

Poursuite de l'opération prévue en 1996

Jean-Christophe TREGLIA

3 - Aménagements des berges et voies d'eau

Avenue Paul-Avène : mur de berge. *XVIIIe-XIXe s.*

7 - Collecteurs, évacuations

Avenue Paul-Avène : égout. *XIXe s.*

8 - Système défensif urbain

Avenue Paul-Avène : avant-murs défensifs (?). *XIVe-XVIIIe s. (?)*.

Assise de fondation d'une tour (?) sur le tracé de l'enceinte médiévale (XIVe s.). *Datation dendro-chronologique en cours.*

18 - Habitat privé

Avenue de la Libération : traces d'habitats. *IIe-IVe s.*

24 - Nécropoles et cimetières

Place Général-de-Gaulle :

- nécropole tardive (?). *IIIe-IVe s.*

- tombe sous tuiles. *IIIe-IVe s. (?)*.

- cimetière médiéval et moderne. *XIIIe-XVIIIe s.*

- caveau, abandonné au début du XVe siècle. *1ère moitié XIVe s.*

25 - Artisanat

Avenue de la Libération : traces d'artisanat du fer (artisanat domestique). *IIe-IVe s.*

29 - Résumé

Les restructurations des réseaux communaux de Sisteron ont impliqué une surveillance archéologique axée, d'une part, sur le secteur de la vieille ville (place Général-de-Gaulle, avenue Paul-Avène), révélant de nombreuses sépultures entre le IIIe-IVe siècle et le XIVe-XVe siècle et des aménagements défensifs, d'autre part, sur l'avenue de la Libération où des traces d'habitat antique (IIe-IVe s.) ont été observées.

352.- STRASBOURG (67) - Alsace

Place du Château

SU - 2 jours, 144 m², 2 fouilleurs

Opération achevée

Marie-Dominique WATON

6 - Adductions d'eau

Canalisation. *Fin XVIIIe-début XIXe s.*

18 - Habitat privé

Habitat : mur, sol (gravier). *Gallo-romain.*

Poteaux. *Bas-Empire, Carolingien.*

Fosses, sol (mortier). *VIIIe-IXe s.*

20 - Edifices culturels catholiques

Aire de construction. *XIIe-XIIIe s.*

25 - Artisanat

Aire de construction. *XIIe-XIIIe s.*

29 - Résumé

Observations stratigraphiques effectuées après une excavation pratiquée pour l'enfouissement d'une oeuvre d'art intitulée "Caveau pour le futur".

353.- STRASBOURG (67) - Alsace

Rue des Petites-Fermes (3, 5)

EVAL + SOND + SU - 10 semaines,

800 m², 1 fouilleur

(Cf. Annuaire 1993, notice 333)

Opération achevée

Franck GLEYZAL

2 - Espaces libres

Terrain vague. Jardin. *XIXe-XXe s.*

18 - Habitat privé

Caves. Fosses-dépotoirs. Fosses septiques. *IIIe-IVe s.*

24 - Nécropoles et cimetières

Deux tombes à incinération en pleine terre. Nombreux fragments en pierre oolithique provenant d'une stèle funéraire. *IIe s.*

25 - Artisanat

Proximité probable d'un four de potier. Nombreuses aiguilles en os. *IIe-IVe s.*

28 - Extraction

Fosses d'extraction de loess. *IIIe s.*

29 - Résumé

La zone du chantier concerne la partie arrière des habitations bordant le *decumanus maximus* du vicus. Au IIe siècle, le secteur était occupé par des concessions funéraires ; il fut aménagé au IIIe siècle pour permettre l'extension de la zone d'habitat (fosses septiques, caves).

354.- STRASBOURG (67) - Alsace

Rue Henri-Fresnay, "Les Capucins II", terrain 3F

SU - 12 semaines, 4000 m², 2 fouilleurs

(Cf. Annuaire 1993, notice 331)

Erwin KERN, Frédéric LATRON

18 - Habitat privé

Quinze fosses : céramique, faune. *Hallstatt : 600 av. J.-C.*

24 - Nécropoles et cimetières

Un fossé circulaire : tumulus arasé (?). *Hallstatt : 600 av. J.-C.*

Un mausolée circulaire (dans le fossé, un squelette de cheval). *Gallo-romain : IIe s.*

Onze tombes à inhumation, dont une avec mobilier funéraire. *Gallo-romain : IVe s.*

29 - Résumé

Déjà reconnue sur le terrain Promogim voisin, l'importance de l'occupation hallstattienne s'est confirmée avec l'exploration de quinze fosses. Une nécropole de l'Antiquité tardive était composée de onze tombes à inhumation, dont une seulement contenait un mobilier funéraire. L'étude du mausolée a pu être complétée ; dans le fossé, le squelette d'un cheval a été découvert.

355.- STRASBOURG (67) - Alsace

Rue Henri-Fresnay, "Les Capucins II", terrain Promogim

SU - 8 semaines, 7000 m², 2 fouilleurs

(Cf. Annuaire 1993, notice 331)

Erwin KERN, Frédéric LATRON

18 - Habitat privé

Dix fosses. *Hallstatt : 600 av. J.-C.*

Un four circulaire à sole aménagée, isolé. *Gallo-romain* : *Ile s.*

24 - Nécropoles et cimetières

Mausolée circulaire. *Gallo-romain* : *Ile s.*

Deux inhumations dans le fossé, avec squelettes de chiens. *Gallo-romain* : *IIIe s.*

Deux tombes à inhumation en coffre de briques, dont une avec mobilier funéraire. *Gallo-romain* : *IVe s.*

29 - Résumé

Une occupation hallstattienne a été reconnue. Les vestiges de la nécropole gallo-romaine se sont, ici, révélés exceptionnels : deux tombes en coffre, dont certaines briques sont marquées de l'estampille d'un corps de troupe (milice ?) -*XIIème VICTRIX*-, d'autres, d'une estampille anépigraphique ; une rouelle à quatre rayons et les tranchées épierrées des fondations d'un mausolée circulaire de 60 mètres de diamètre, dont le fossé formant la limite externe, contenait deux sépultures humaines et des éléments de squelettes de chiens.

356.- STRASBOURG (67) - Alsace

Rue Henri-Fresnay, "Les Capucins II", voirie C.U.S.

SU - 8 semaines, 3900 m², 2 fouilleurs

(Cf. Annuaire 1993, notice 331)

Erwin KERN, Frédéric LATRON

18 - Habitat privé

Un fond de cabane circulaire à fond plat. *Culture de Michelsberg* : 3500 av. J.-C.

Cinq fosses. *Hallstatt* : 600 av. J.-C.

Une fosse. *Début 1er s. ap. J.-C.*

29 - Résumé

Sur le site antique, des vestiges pré et protohistorique ont été reconnus, attestant la diversité des occupations sur la terrasse loessique en bordure de la Bruche.

357.- STRASBOURG (67) - Alsace

Rue Kageneck (43)

ÉVAL - 1 semaine, 30 m², 1 fouilleur

Poursuite de l'opération prévue en 1996

Jean-Luc ISSELE

18 - Habitat privé

Fosse. *XIIIe s.*

Habitat. *XIVe s. (?)*

Latrines. *XVIIIe s.*

29 - Résumé

Une fouille préventive sera réalisée en 1996 sur les 400 m² touchés par la future construction afin de vérifier, d'une part, l'occupation du XIIIe siècle, à l'extérieur de la ville médiévale, d'autre part, "l'anthropisation" protohistorique du secteur.

358.- STRASBOURG (67) - Alsace

Rues de Moishem, Sainte-Marguerite,

Z.A.C. Sainte-Marguerite

SP - 4 semaines, 2000 m², 6 fouilleurs

(Cf. Annuaire 1993, notice 335)

Poursuite de l'opération prévue en 1996

Marie-Dominique WATON

2 - Espaces libres

Terrain vague. *Jusqu'au XVIe s.*

3 - Aménagements des berges et voies d'eau

Berge. *Hallstatt ancien.*

6 - Adductions d'eau

Puits. *XVIIe s.*

7 - Collecteurs, évacuations

Egouts. *XVIIIe-XXe s.*

17 - Commerce, échanges

Marché couvert. *XXe s.*

18 - Habitat privé

Fond de cabane. *Haut Moyen Age.*

24 - Nécropoles et cimetières

Nécropole : soixante inhumations. *Début Ve s.*

25 - Artisanat

Four céramique. *2ème moitié 1er s. av. J.-C.*

27 - Industrie

Abattoirs. *XIXe-XXe s.*

29 - Résumé

La nécropole correspond à un secteur d'enfants et est à relier à la grande nécropole qui se développe en bordure sud du faubourg National à Strasbourg.

359.- THANN (68) - Alsace

Rue Kléber, Mairie

SU - 2 jours, 45 m², 1 fouilleur

Bénédicte VIROULET

7 - Collecteurs, évacuations

Canal souterrain. *1788-1995.*

8 - Système défensif urbain

Enceinte de la ville : blocs de grauwacke et galets de calage. Fossé. *1411-1507-1829.*

29 - Résumé

Mur du dernier rempart de la ville construit au *XVe* siècle et détruit au *XIXe* siècle ; fossé correspondant. Canal souterrain voûté, faisant partie d'un réseau d'évacuation daté de la construction de l'hôtel de ville (1788) et toujours en fonction actuellement.

360.- THOUARS (79) - Poitou-Charentes

Place Saint-Laon, église Saint-Laon

ÉVAL - 2 semaines, 2 fouilleurs

Marjorie BERBUTO

20 - Edifices cultuels catholiques

Chapelle funéraire. *2ème moitié XVe s.*

24 - Nécropoles et cimetières

Chapelle funéraire. Caveau funéraire individuel. *2ème moitié XVe s.*

29 - Résumé

Chapelle du Saint-Sépulcre, fin *XVe* siècle, créée pour recevoir la dépouille de Marguerite d'Ecosse, première femme de Louis XI et dauphine de France. Mise en évidence de l'aménagement interne du caveau évoquant une séparation de type tombeau de coeur/tombeau d'entrailles. Chapelle pourvue de deux "enfeus-cénotaphes", l'un rappelant la mise au tombeau du Christ, l'autre, celle de la dauphine.

361.- TOUL (54) - Lorraine

Ville

Prospection, étude de bâti -

(Cf. Annuaire 1993, notice 347 ; Annuaire 1994, notice 357)

Yves GRANDJEAN

1 - Voies

Rues, ruelles, venelles. *Moyen Age-XIXe s.*

7 - Collecteurs, évacuations

Egout-collecteur. *XVIIe-XVIIIe s.*

9 - Structures fortifiées

Tour ("palais du Gouverneur"). *XVe-XXe s.*

12 - Pouvoir civil, justice

Palais du Gouverneur. *XVe-XXe s.*

18 - Habitat privé

Quartier d'habitations. *XVe-XXe s.*

29 - Résumé

Opération de prospection-inventaire dans un quartier de la ville de Toul, inclus intra-muros par les fortifications Vauban. Secteur en cours de réhabilitation ; maisons du *XVe* au *XXe* siècle.

362.- TOULOUSE (31) - Midi-Pyrénées
Allées de Brienne, rempart du Bazacle
 SU - 8 semaines, 200 m², 2 fouilleurs
 Jean-Luc BOUDARTCHOUK

8 - Système défensif urbain

Courtine du "boulevard" du Bazacle. *Milieu XVIe s.*

29 - Résumé

Courtine du "boulevard" du Bazacle construit au milieu du *XVIe* siècle en avant de l'enceinte tardomédiévale de Toulouse, afin de concentrer des pièces d'artillerie.

363.- TOULOUSE (31) - Midi-Pyrénées
Donjon du Capitole, Office du tourisme
 SU - 9 semaines, 60 m², 4 fouilleurs
 Jean CATALO

2 - Espaces libres

Jardin (?). *XIVe-XVe s.*

7 - Collecteurs, évacuations

Caniveau bâti. *IVe s. (?)*.

18 - Habitat privé

Mur. *Ier s. ap. J.-C., Ve s.*

Puits, dépotoirs. *XIVe-XVe s.*

Habitation (?) avec cave, entrée, plancher, dallage. *XVe s.*

25 - Artisanat

Artisanat du verre : fosses avec creusets entiers. *Ve-VIIe s.*

29 - Résumé

Cette fouille, incomplète pour des raisons techniques, a eu lieu dans un bâtiment construit en 1525. Un bâtiment antérieur a été exploré sur 1 mètre de large, le long de son mur de façade. Nous avons mis en évidence une forte occupation de l'Antiquité tardive liée à un four de verrier voisin (?), découverte de sept creusets intacts.

364.- TOULOUSE (31) - Midi-Pyrénées
Musée Saint-Raymond
 SU - 20 semaines, 300 m², 6 fouilleurs
 Opération achevée
 Jean-Charles ARRAMOND

13 - Education, culture

Premier collège. *XIIIe-XIVe s.*

Second collège. *XVIIe s.*

14 - Santé

Hôpital. *Fin XIe s.*

20 - Edifices culturels catholiques

Chapelle. *XIIe-XIIIe s.*

24 - Nécropoles et cimetières

Nécropole. *IVe-XIe s.* :

- inhumations en pleine terre, en amphore, sarcophages. *IVe-VIe s.*

- inhumations en pleine terre, en cercueil. *VIe-Xe-XIe s.*

25 - Artisanat

Deux fours à chaux. *Ve s., XIe s.*

29 - Résumé

Le musée est installé dans un ancien collège, construit en 1523 sur l'emplacement d'un hôpital, fondé entre 1075 et 1081. Il se trouve sur le site de la nécropole paléochrétienne de Saint-Sernin, de nombreuses sépultures, attribuables aux *IVe-VIe* siècles, ont été étudiées. Un grand four à chaux a fonctionné au *Ve* siècle. Pour le Moyen Age, outre un second four à chaux du *XIe* siècle, de nombreuses sépultures ont également été fouillées, ainsi que trois murs de l'hôpital du *XIe* siècle et du bâtiment *XIIIe-XIVe* siècle et les fondations du mur occidental de la chapelle Saint-Raymond prenant directement appui sur le bâtiment *XIIIe-XIVe* siècle.

365.- TOULOUSE (31) - Midi-Pyrénées
Place Saint-Pierre, église Saint-Pierre-des-Cuisines
 SU - 12 semaines, 550 m², 15 fouilleurs
 Jean-Charles ARRAMOND

10 - Garnisons, casernements

Rampe d'accès au premier étage de l'église transformée en arsenal. *XIXe s.*

12 - Pouvoir civil, justice

Bâtiment monumental des rois Wisigoths : fonction actuellement indéterminée. *Ve-Xe s. (?)*.

20 - Edifices culturels catholiques

Eglises successives. *Ve-XVIIIe s.*

22 - Bâtiments ecclésiastiques

Habitat religieux : murs et dallages en briques appareillées. *Milieu XVe-XVIIIe s.*

24 - Nécropoles et cimetières

Nécropole. *Fin Antiquité-Haut Moyen Age* :

- fragments d'épithames. *Ve-VIe s.*

- tombes en amphore, à caisson de bois, en bâtière, en sarcophage. *Fin Antiquité-Haut Moyen Age.*

Cimetière paroissial : sépultures en pleine terre, en cercueil, en caisson maçonné, réductions, tombes collectives. *XIe-fin XVIIIe s.*

29 - Résumé

A l'intérieur de l'église, les fouilles de 1995 ont concerné essentiellement l'église primitive du *Ve* siècle, à destination funéraire. Deux sondages complémentaires à ceux effectués antérieurement et le nettoyage attentif des murs, ont permis de comprendre son plan. Il s'agit d'un édifice à nef unique, flanqué au nord et au sud d'annexes et précédé, à l'ouest, par un porche. Au *XIXe* siècle, la destruction de l'abside romane avait entraîné l'édification d'un grand mur. Au pied de ce dernier, outre les niveaux de sol du *XVIIIe* siècle, ont été découverts une partie du dallage du *XIIIe* siècle et des sols de terre battue du *XIe* siècle. A l'emplacement du cimetière, au sud et à l'est de l'église, les sépultures des *XVIe-XVIIe* siècles se développent sur plus de 2 mètres de profondeur. Au-dessous, différents types d'inhumations médiévales sont apparus. Enfin, les tombes les plus anciennes, du *Ve* siècle, se regroupent à proximité immédiate de l'abside de la première église. Au nord de l'église, outre des habitats des *XVe-XVIIIe* siècles, un bâtiment à entrée monumentale, du *Ve* siècle, a pu être observé. Le seuil accosté de deux piédroits, était flanqué de deux contreforts à élévation cruciforme, auxquels répondaient deux pilastres, à l'intérieur. Cette entrée donnait sur une pièce située hors emprise,

par laquelle on devait accéder à une grande galerie de 4,50 mètres de large, reconnue sur plus de 15 mètres, présentant un sol à décor géométrique et polychrome sur radier de galets et béton de tuileau. Ce bâtiment a été construit sur une partie de la nécropole datant du IV^e siècle.

Bibliographie : CAZES *et al.* 1988

366.- TOULOUSE (31) - Midi-Pyrénées Rue de la Fonderie, rempart de l'Institut catholique

Relevé architectural - 8 semaines, 70 m,
2 fouilleurs

(Cf. Annuaire 1994, notice 362)

Opération achevée

Alain BADIE

8 - Système défensif urbain

Rempart : briques, galets, remplois. Courtine. Porte. Contreforts. *Bas-Empire*.

29 - Résumé

Etude du rempart du Bas-Empire présentant, autour d'une porte, deux courtines rectilignes rythmées par des contreforts. Présence de nombreux fragments d'architecture du Haut-Empire dans les fondations.

367.- TOULOUSE (31) - Midi-Pyrénées

Rue Labéda, "théâtre Labéda"

SU - 17 semaines, 2100 m², 3 fouilleurs

Christophe FILHOL, Sylvie REVERDY

1 - Voies

Fossé bâti, murs d'escarpe et contrescarpe en briques. *XVe s.*

7 - Collecteurs, évacuations

Fossés. *Ve s.*

8 - Système défensif urbain

Enceinte : petits moellons calcaire, *opus caementicium* et chaînage de briques. *Ier s. ap. J.-C.*

Fossé défensif (?). *Datation indéterminée.*

18 - Habitat privé

Silos. *XVe s.*

25 - Artisanat

Four (production indéterminée). *XVe-XVIe s.*

28 - Extraction

Fosses : extraction de limon naturel. *XIVe s. (?)*.

29 - Résumé

Cette opération a permis de mettre en évidence l'enceinte du I^{er} siècle, des fossés du Ve siècle, une zone d'extraction de limon du Moyen Age, un fossé moderne et un fossé "défensif" de datation indéterminée.

Bibliographie : FILIPPO 1993

368.- TOULOUSE (31) - Midi-Pyrénées

Rue Mage (24-26)

SU - 8 semaines, 520 m², 6 fouilleurs

(Cf. Annuaire 1994, notice 363)

Opération achevée

Jean-Charles ARRAMOND

18 - Habitat privé

Habitations sur fondations de galets et sols mosaïqués. Caniveau. *Ier s.*

Habitations en briques. Jardins, puits. *XVe-XVIIe s.*

25 - Artisanat

Bâtiments en briques, fosses, caniveaux, batteries de cuves de tannerie. *XVe-XVIe s.*

29 - Résumé

Fouille menée, dans la cour intérieure d'un hôtel du XVII^e siècle révélant une continuité de l'occupation depuis l'Antiquité (bâtiments I^{er} s. mosaïqués) et dans un jardin attenant, dont les vestiges les plus importants mis au jour, concernent les périodes antique (habitat privé) médiévale et moderne (tannerie des *XVe-XVIe s.*).

369.- TOULOUSE (31) - Midi-Pyrénées

Rues Saint-Jacques, Sainte-Anne, extension de la Préfecture

SU - 20 semaines, 800 m², 7 fouilleurs

Jean CATALO

1 - Voies

Rue avec bas-côtés. *Ier-IIe s.*

Rue avec fossé latéral. *IVe-Ve s.*

Rue. *Vle s.*

2 - Espaces libres

Jardin. *XVIe-XVIIIe s.*

6 - Adductions d'eau

Puits. *Vle s., XVe s.*

Puits. Citerne. *XVI-XVIIIe s.*

7 - Collecteurs, évacuations

Caniveau. *XVIe-XVIIIe s.*

18 - Habitat privé

Habitat et limite parcellaire. *IVe-Vle s.*

Foyers domestiques. *Vle s.*

21 - Bâtiments conventuels ou monastiques

Maison canoniale. *XVe-XVIIIe s.*

29 - Résumé

Cette opération a permis d'étudier l'évolution et les transformations d'une rue créée au milieu du I^{er} siècle après J.-C. Au IV^e siècle, apparaît un nouveau parcellaire se densifiant jusqu'au début du VI^e siècle. Une destruction totale a lieu au milieu du VI^e siècle. Etude d'une maison canoniale des *XVe-XVIIIe siècles*, notamment de son état *XVIe siècle*.

370.- TOURCOING (59) - Nord-Pas de

Calais

Station Tourcoing-centre, métro de Lille

SU - 8 semaines, 1000 m², 3 fouilleurs

(Cf. Annuaire 1994, notice 366)

Opération achevée

Ludovic DEBS

7 - Collecteurs, évacuations

Egout en briques. *XVIIIe s.*

9 - Structures fortifiées

Fossé du château du Bailli. *XVIIe-XVIIIe s.*

18 - Habitat privé

Maisons sur caves, calcaire et briques. Système de drainage des caves avec raccordement à l'égout. *XVIIIe-XIXe s.*

29 - Résumé

Commencée en 1994, la fouille a permis la découverte de maisons privées construites au début du XVIII^e siècle. Toutes les caves sont munies d'un système de drainage raccordé à un égout, sous la voirie. Un tronçon du fossé du château a également été mis au jour.

371.- TOURNUS (71) - Bourgogne

Abbaye Saint-Philibert
 SOND - 1 semaine, 2 m², 2 fouilleurs
 (Cf. Annuaire 1994, notice 370)
 Christian SAPIN

20 - Edifices culturels catholiques

Abbatiale.

29 - Résumé

Avant la création d'un emmarchement pour le nouvel autel, le sondage a permis de vérifier l'état des maçonneries du mur occidental de la crypte et l'absence de relation avec des niveaux de sols originaux, à cet endroit.

372.- TOURNUS (71) - Bourgogne

Rue de l'Hôpital (23), hôtel-Dieu, cour d'entrée
 SU - 1 semaine, 1 fouilleur
 Opération achevée
 Benjamin SAINT JEAN VITUS

18 - Habitat privé

Trous de poteaux d'échafaudage d'une maison bourgeoise maçonnée, en élévation. *XIVe s.*
 Murs arasés en pierre, de maisons ou de dépendances domestiques (entrepôts, magasins, ateliers...). *XIVe-XVVe s.*
 Foyer carrelé de cheminée d'angle. *XVe-XVVe s.*

29 - Résumé

La surveillance de tranchées, situées dans la cour de l'hôtel-Dieu et dans ses bâtiments (*XVIIe-XVIIIe s.*), notamment le long d'une maison maçonnée du *XIVe* siècle, en élévation, a permis de mettre en évidence des trous de poteaux d'échafaudage de construction de cette maison, des murs de constructions mitoyennes, contemporaines, puis des maisons et appentis *XVe-XVVe* siècle. A l'angle de deux murs de la phase *XVVe* siècle, présence d'une cheminée arasée. Le tout est arasé lors de la construction de l'hôtel-Dieu, à partir de 1644.

Bibliographie : CANAT 1993

373.- TOURS (37) - Centre

Place François-Sicard, abords de la Cathédrale
 SP - 40 semaines, 1000 m², 10 fouilleurs
 (Cf. Annuaire 1994, notice 372)
 Opération achevée
 Anne-Marie JOUQUAND

1 - Voies

Fossé. *Ier s.*
 Voie empierrée : *decumanus*. Milieu *Ier-IIIe/IVe s.*
 Trottoir, ornières, portique. *1ère moitié IIe-IIIe/IVe s.*

2 - Espaces libres

Terres noires sur environ 0,50 mètre à 1 mètre. *IXe-XIIe s.*

14 - Santé

Hôtel-Dieu. *XIIe-XIXe s.* :
 - latrines. *XVVe s.*

18 - Habitat privé

Domus, plusieurs états se superposent : un premier en terre et bois, un second en pierre et terre. L'une des *domus* possède un jardin avec péristyle. Puits. Latrines. Dépotoir. Foyer. *Ier-IVe s.*
 Habitations. Latrines. Dépotoir. *XIIe-XIVe s.*
 Habitations sur caves. *XVe s.*

22 - Bâtiments ecclésiastiques

Presbytère. *XXe s.*

24 - Nécropoles et cimetières

Nécropole (?) ou cimetière paroissial de l'église Saint-Etienne. *Mal daté : IVe-XIe s.* :
 - quarante-deux inhumations. *En cours de datation C14.*

25 - Artisanat

Four (boulangerie ?). *IIIe-IVe s.*

26 - Agriculture, élevage

Vignes attestées dans l'hôtel-Dieu. *XVVe s.*

29 - Résumé

Le chantier est localisé au pied de la cathédrale de Tours et de la cité. Cette opération a permis la fouille d'une portion d'îlot du Haut-Empire, les *domus* s'alignent sur la rue bordée d'un portique. L'occupation perdure au Bas-Empire, les bâtiments ne sont pas reconstruits mais squattés. On note une très faible occupation au Haut Moyen Age qui confirme les descriptions des textes anciens. Des niveaux de terres noires traduisent une occupation (domestique ?, agricole ?) aux *IXe-XIe* siècles. Au *XIIe* siècle, le site est progressivement réurbanisé, de nombreuses fosses-dépotoirs sont creusées. Trois bâtiments ont été identifiés. A partir du *XVe* siècle, l'urbanisation du secteur se densifie. Dès le *XVVe* siècle, le parcellaire est fixé. Il ne sera que très peu modifié jusqu'à nos jours.

374.- TROYES (10) - Champagne-

Ardenne

Porte de Chaillouet

SU - 6 semaines, 670 m², 4 fouilleurs
 (Cf. Annuaire 1994, notice 376)
 Opération achevée
 Gilles DEBORDE

1 - Voies

Voie empierrée. *Tène finale.*

18 - Habitat privé

Traces d'habitat et fosse. *Vle-Ve s. av. J.-C.*
 Ilot urbain : habitations et fossés. *Ile-Ier s. av. J.-C.*

29 - Résumé

Poursuite et fin de la fouille entreprise en 1994. Evaluation par sondages du potentiel archéologique subsistant sous le niveau de plancher du parking souterrain projeté. Mise en évidence d'une occupation dense dès le *Vle* siècle avant J.-C. Organisation d'un îlot urbain à partir du *Ile* siècle avant J.-C. avec habitation, voirie et fossés d'assainissement. Niveaux conservés.

375.- TROYES (10) - Champagne-

Ardenne

Rue Perdue

EVAL - 1 semaine, 1300 m², 2 fouilleurs
 Poursuite de l'opération possible en 1996
 Gilles DEBORDE

3 - Aménagements des berges et voies d'eau

Canaux dérivés de la Seine. *XIIe-XVIIIe s.*

18 - Habitat privé

Témoins d'habitations. *Ier-IIIe s. ap. J.-C.*
 Cours et fosses-dépotoirs. *XIe-XIIIe s.*

29 - Résumé

Ce secteur était une zone humide occupée au Haut-Empire, avant d'être inondée. Elle fut munie de canaux d'irrigation et de drainage à partir du *XIIe* siècle. Des activités diverses (tanneries, pressoirs) s'installent dans l'environnement de

l'abbaye Notre-Dame-aux-Nonnains jusqu'au XVIIIe siècle.

376.- UZES (30) - Languedoc-Roussillon

Ville

Prospection, étude de bâti -
Poursuite de l'opération prévue en 1996
Martine ASSENAT

1 - Voies

Trois voies repérées par analyse planimétrique.
Probablement fin de la République romaine.

11 - Espaces publics aménagés

Forum ou place hypothétique repéré par analyse planimétrique. *Probablement 2ème moitié du Ier s. av. J.-C.*

15 - Spectacle, sport

Théâtre ou odéon et amphithéâtre hypothétiques, repérés par analyse planimétrique. *Datation indéterminée.*

24 - Nécropoles et cimetières

Trois éléments de sculpture à vocation funéraire ont été réemployés dans la construction d'un mur de clôture, rue du Stade. *Haut-Empire (?)*.

29 - Résumé

L'inventaire et l'étude des centuriations romaines de la région d'Uzès, conjugués à l'analyse topographique de la ville, nous ont conduit à identifier plusieurs routes antiques, qui pénètrent dans la ville ainsi que quatre trames cadastrales, dont trois se disputent l'ordonnement du plan urbain. De même, trois importantes anomalies parcellaires permettent d'envisager la présence d'une place (forum ?), d'un théâtre ou odéon et d'un amphithéâtre. La prospection des caves est en cours, elle a déjà mis en évidence la présence de quatre blocs cyclopéens pris dans la paroi d'une cave, à l'emplacement supposé de l'amphithéâtre.

377.- VAISON-LA-ROMAINE (84) -

Provence-Alpes-Côte d'Azur
Cathédrale Notre-Dame-de-Nazareth
SU - 6 semaines, 250 m², 5 fouilleurs
Opération achevée
François GUYONNET

20 - Edifices culturels catholiques

Eglise cathédrale. *XIe-XIIe s.*

24 - Nécropoles et cimetières

Inhumations. *XVe-XVIIIe s.*
Caveaux. Sarcophages en réemploi. Cercueil. *XVIIIe s.*

29 - Résumé

Etude du cimetière et des caveaux du XVIIIe siècle. Fouille des sols du Bas Moyen Age. Etude des sols postérieurs au VIe siècle et des XIe-XIIe siècles. Sanctuaire XIIe-XVe siècle, reste de plaque de chancel carolingien, jubé et supports de stalles du Bas Moyen Age.

Bibliographie : VAISON-LA-ROMAINE 1994

378.- VALCABRÈRE (31) - Midi-

Pyrénées

Voirie - Chemin départemental

SOND - 1 semaine, 63 m², 1 fouilleur
Poursuite de l'opération prévue en 1996
Sylvie CAMPECH

1 - Voies

Fossé probable. *Datation indéterminée.*

8 - Système défensif urbain

Fossé probable. Porte probable. *Datation indéterminée.*

29 - Résumé

Dans le cadre de l'assainissement de la commune de Valcabrère, il a été décidé d'effectuer des sondages en tranchées sur les zones jugées sensibles du village médiéval, soit à l'emplacement présumé des anciennes portes de la ville. Plusieurs murs sont ainsi apparus, ils sont difficiles à dater et à interpréter, vu le peu d'espace observé.

379.- VALENCE (26) - Rhône-Alpes

Faubourg Saint-Jacques (21)

SOND - 2 semaines, 1200 m², 2 fouilleurs
Magali ROLLAND

18 - Habitat privé

Villa suburbaine (?). *Ile-IIIe s. ap. J.-C.*

24 - Nécropoles et cimetières

Incinération dans amphore. *Ile-IIIe s. ap. J.-C.*
Nécropole avec cercueils. *Datation C14 = 415 ap. J.-C.*

380.- VALENCE (26) - Rhône-Alpes

Place Leclerc

SURV - 2 semaines, 1200 m², 2 fouilleurs
Opération achevée
Magali ROLLAND

8 - Système défensif urbain

Fossé, comblé au XIXe siècle et pile du pont enjambant le fossé. *Antérieur au XVIe s.*

381.- VANNES (56) - Bretagne

Place de la Poissonnerie (5), bastion de Gréguennic

SOND - 8 semaines, 120 m², 10 fouilleurs
(Cf. Annuaire 1994, notice 381)
Poursuite de l'opération prévue en 1996
Alain TRISTE

7 - Collecteurs, évacuations

Réseau de collecteurs. *XVIIIe-XIXe s.*

17 - Commerce, échanges

Dépendances de maison de marchand : cour pavée, celliers, latrine, magasins. *XVIIIe-XIXe s.*

18 - Habitat privé

Dépendances de maison de marchand : cour pavée, celliers, latrine, magasins. *XVIIIe-XIXe s.*

25 - Artisanat

Cuves à chaux. *XIXe s.*

29 - Résumé

Bastion de Gréguennic (fin XVIe s.) : édifice militaire réutilisé au XVIIIe siècle comme dépendances d'un marchand, comprenant des magasins autour d'une cour pavée, un réseau de collecteurs, une latrine et des cuves à chaux.

382.- VANNES (56) - Bretagne

Rue des Quatre-Frères-Crapel

EVAl - 1 semaine, 50 m², 2 fouilleurs
(Cf. Annuaire 1993, notice 372)
Michel BAILLIEU

18 - Habitat privé

Fosses. *Ile s.*

Murs et tranchées de fondations. *Ile ou IIIe s.*

28 - Extraction

Carrière, front de taille : fosses. *Ier ou IIe s.*

29 - Résumé

Mise en évidence de fragments de murs antiques du II^e siècle, d'une carrière antique et de fosses gallo-romaines I^{er}-fin II^e siècle.

383.- VANNES (56) - Bretagne**Rue Saint-Gildas**

SU - 2 semaines, 400 m², 3 fouilleurs
Michel BAILLIEU

1 - Voies

Fossés. *A partir du milieu II^e s.*

17 - Commerce, échanges

Hangar ou zone de stockage. *II^e s.*

18 - Habitat privé

Cour. *II^e s.*

Foyer. *III^e s.*

29 - Résumé

Cette opération a permis de mettre en évidence une occupation du II^e siècle après J.-C., matérialisée par un bâtiment de type hangar ou entrepôt et un réseau de fossé, en activité à partir du milieu du II^e siècle. Des traces de foyer, datables du début du III^e siècle, ont également été mises au jour.

384.- VERDUN (55) - Lorraine**Collecteur rive gauche**

SU - 12 semaines, 2 fouilleurs
(Cf. Annuaire 1994, notice 390)
Opération achevée
Franck GAMA

2 - Espaces libres

Niveaux d'alluvions de la Meuse à proximité du canal Saint-Airy. Naturel.

6 - Adductions d'eau

Prise d'eau sur le canal Saint-Airy pour alimenter les fossés des fortifications de Vauban (XVII^e s.) : canalisation en moellons calcaire. *XVII^e s.*

8 - Système défensif urbain

Rempart Vauban : sur les faces sud-est et sud-ouest de la fortification, parements faits de moellons calcaire et remplissage cimenté. *XVII^e s.*

11 - Espaces publics aménagés

Promenade et square. *XIX^e s.*

18 - Habitat privé

Niveaux d'habitat en matériaux périssables (?) et sols associés. *Bas Moyen Age-Moderne.*

20 - Edifices culturels catholiques

Eglise et cimetière paroissial : bas-côté sud de l'édifice en fondation. *XII^e-XVIII^e s.*

24 - Nécropoles et cimetières

Cimetière paroissial : sépultures en pleine terre ou cercueils, sarcophages. *XII^e-XVIII^e s.*

25 - Artisanat

Latrines avec rejet de taille de boucherie. *X^e-XII^e s.*

29 - Résumé

Un suivi archéologique d'un tracé linéaire a été mené à l'occasion de la pose d'un collecteur. Il a permis l'étude de la puissance stratigraphique, de la nature et de l'état de conservation des sédiments anthropiques, sur la rive droite du canal Saint-Airy, dans la ville basse de Verdun.

385.- VERDUN (55) - Lorraine**Place du Commandant-Galland (13)**

EVAL - 1 jour, 8 m², 1 fouilleur
Franck GAMA

3 - Aménagements des berges et voies d'eau

Sédiment fluvial correspondant probablement au comblement d'un cours d'eau ou à une berge ancienne du canal Saint-Airy.

29 - Résumé

Cette opération de diagnostic en amont de la construction d'un bâtiment, a permis de mesurer la puissance stratigraphique et la nature des vestiges archéologiques enfouis en bordure du canal Saint-Airy.

386.- VERDUN (55) - Lorraine**Rue Saint-Sauveur (50-52), ancien hospice Sainte-Catherine**

EVAL, Etude de bâti - 4 semaines,
2 fouilleurs
Franck GAMA

14 - Santé

Hospice : élévation et baies du XVI^e siècle, modifications aux XVIII^e et XIX^e siècles. *XVI^e-XIX^e s.*

20 - Edifices culturels catholiques

Chapelle de l'hospice (XIV^e s.) : élévation d'une partie du bas-côté nord, arcs gothiques avec chapiteaux décorés, modifications et aménagement du bas-côté au XIX^e siècle. *XIV^e s., XIX^e s.*

29 - Résumé

Une campagne de diagnostic des élévations a permis de montrer la conservation d'une structure du XVI^e siècle de l'hospice Sainte-Catherine, attesté au XI^e siècle. Une étude plus précise a été réalisée sur le bas-côté nord de la chapelle, construite au XIV^e siècle et intégrée à l'établissement d'accueil, au XIX^e siècle.

387.- VERDUN (55) - Lorraine**Rue Saint-Sauveur, hospice Sainte-Catherine**

EVAL - 1 semaine, 50 m², 2 fouilleurs
Pierre THION

18 - Habitat privé

Cave pourvue d'un plancher en bois. *XIII^e-XV^e s.*

20 - Edifices culturels catholiques

Eglise paroissiale Saint-Sauveur, détruite après 1830, deux états successifs. *1^{ère} état, fin XI^e s. ; 2^{ème} état, XIII^e s.*

24 - Nécropoles et cimetières

Cimetière paroissial : inhumations, sarcophage, caisson. *XIII^e-XVIII^e s.*

Cimetière de l'hôpital Sainte-Catherine (?) : inhumation. *XVI^e-XVIII^e s. (?)*

29 - Résumé

Cette opération d'évaluation a notamment permis de situer précisément les vestiges de l'église Saint-Sauveur, édifiée entre 1082 et 1093. Les sondages ont révélé l'existence d'un second état, plus vaste, attribuable au XIII^e siècle.

388.- VIENNE (38) - Rhône-Alpes**Cathédrale Saint-Maurice**

Etude de bâti -
Nicolas REVEYRON

29 - Résumé

L'étude menée sur une partie de la tour sud de la cathédrale de Vienne et sur le parement du bas-côté sud qu'elle domine (étude encore incomplète, la restauration des parties hautes devant se poursuivre sur un long temps), a permis d'aborder les problèmes d'échafaudement et de techniques de

construction dans un contexte de molasse et à une époque tardive, la fin du Moyen Age. La molasse : la situation aérienne des parements externes de la tour (par opposition à une position plus abritée des parties basses ou internes) autorise un examen précis des réactions de la pierre aux érosions éolienne et pluviale et permet d'envisager leur possible rapport avec les normes de la construction médiévale et des restaurations modernes. Modules des blocs : il faut distinguer les modules utilisés dans les parements du bas-côté, peut-être soumis au caractère apparemment évolutif de la construction, et ceux visibles dans la tour, articulés de façon caractéristique avec les éléments d'architecture. L'échafaudement : il n'a pas laissé de trace dans le bâti en molasse de la tour ; cela est-il dû aux risques à long terme que les trous de boulin auraient pu faire courir au parement de ce grès très sensible à toutes les érosions ? En revanche, le parement externe du bas-côté présente une organisation de boulines intéressante, quoique partielle et soumise aux aléas de l'histoire de l'édifice.

389.- VIEUX (14) - Basse-Normandie

Parcelle AE 21

SOND - 11 semaines, 875 m², 12 fouilleurs
(Cf. Annuaire 1994, notice 394)
Pascal VIPARD

1 - Voies

Deux voies, l'une nord-sud, l'autre est-ouest, toutes deux avec trottoir. *Ile-IIIe s.*

18 - Habitat privé

Habitations. Cour dallée. Caves, l'une installée dans une ancienne carrière, l'autre construite en pierres sèches avec un sol en plaques de calcaire. *Ile-IIIe s.*

25 - Artisanat

Indices de travail. *Ile-IIIe s.* :

- verre : fragments de creuset, résidus de fonte,
- bronze : fragments de moule, coulures de métal,
- tabletterie : ébauches, objets cassés.

28 - Extraction

Emplacement possible de trois petites carrières de calcaire. *Sans doute Ile s.*

390.- VIEUX (14) - Basse-Normandie

Vieux quartier Saint-Martin

SOND - 4 semaines, 300 m², 10 fouilleurs
Poursuite de l'opération prévue en 1996
Vincent HINCKER

1 - Voies

Fossés bordiers d'un chemin de terre. *VIe-VIIe s.*

2 - Espaces libres

Zone séparant la nécropole de l'habitat, stérile en structures archéologiques jusqu'au XVIIIe s.

18 - Habitat privé

Ensemble de fosses, fossés, trous de poteau, foyer etc. *VIIe-Xe s.*

24 - Nécropoles et cimetières

Inhumations à partir de la fin du VIIe siècle ou du début du VIIIe siècle et n'excédant pas probablement la fin de la période carolingienne : sarcophages, cercueils, caissons de blocs calcaires et de grès. Limite nord de la nécropole, matérialisée par la tranchée de vol d'un muret. *VIIe/VIIIe-Xe s.*

29 - Résumé

La campagne de sondages réalisée en 1995, a permis de reconnaître les prolongements, vers le sud-ouest, des habitats mérovingiens et carolin-

giens fouillés de 1987 à 1992 par P. Couanon, sur le site des Gaudines. Une zone stérile en vestiges archéologiques, sépare cet habitat de la nécropole Saint-Martin. La limite septentrionale de la zone d'inhumations (sarcophages, fosses) est matérialisée par un petit muret dont il ne subsiste que la tranchée de vol.

391.- VILLENEUVE-SUR-YONNE

(89) - Bourgogne

Oppidum de Château

SOND - 6 semaines, 12 m², 5 fouilleurs

Poursuite de l'opération prévue en 1996

Jean-Jacques GRIZEAUD

8 - Système défensif urbain

Fossés et rempart. *Tène finale : 100/60 av. J.-C. (?)*.

18 - Habitat privé

Habitat en dur : mur de silex, calcaire et grès ; sol de galets de silex et plancher en bois. Charpente calcinée. *100/60 av. J.-C. (?)*.

25 - Artisanat

Fragment de meule rotative en grès. Trace d'un foyer.

29 - Résumé

Cette deuxième campagne de fouille limitée en sondage, effectuée sur l'oppidum de Château, a permis de préciser le contexte des vestiges archéologiques mis au jour en 1994. Un mur de pierre sèche conservé sur trois assises, en relation avec un sol composé de galets de silex, avaient été dégagés. Il s'agirait d'un bâtiment faisant partie d'un quartier d'habitations implanté intra-muros, non loin du rempart, qui aurait été abandonné suite à un violent incendie. Des traces de charpente calcinée ainsi que les restes d'un plancher ont été découverts cette année. Le mobilier, composé en grande partie d'amphores italiennes républicaines, mais aussi de céramique et monnaies gauloises, daterait l'ensemble de la première moitié du Ier siècle avant J.-C. Parallèlement, une première campagne de relevé topographique a été mise en place avec le concours du Groupe géographique des armées.

Bibliographie : VILLENEUVE-SUR-YONNE 1995

392.- VILLETTELLE (34) - Languedoc-

Roussillon

Ambrussum, le Sablas

FP - 9 semaines, 500 m², 10 fouilleurs

(Cf. Annuaire 1993, notice 384 ; Annuaire 1994, notice 396)

Poursuite de l'opération prévue en 1996

Jean-Luc FICHES

4 - Aménagements du relief

Mur de soutènement. *Début Ile s. ap. J.-C.*

6 - Adductions d'eau

Puits, comblé au IVe siècle.

18 - Habitat privé

Domus. Ier-Ile s. ap. J.-C.

25 - Artisanat

Four. *Ier s. ap. J.-C.*

29 - Résumé

Ilot résidentiel en bordure de la voie Domitienne ayant livré trois états architecturaux (milieu Ier-fin Ile s. ap. J.-C.). Vers le fleuve, il domine, par un soutènement, une terrasse basse, réoccupée dans la seconde moitié du IVe siècle autour d'un puits.

393.- YUTZ (57) - Lorraine**Giratoire RD1/A31**

SU -

Jean-Marie BLAISING

1 - VoiesRues. *Moderne.***2 - Espaces libres**Niveau de terres noires : dépotoir. *Gallo-romain-XIe/XIIe s.***6 - Adductions d'eau**Puits public. *875-1815.***18 - Habitat privé**Portail villa. *Ier (?) - IIIe s.*Un puits. *565-XIe/XIIe s.*Deux puits. *875-XIe/XIIe s.*Deux puits. *Mise en place non daté-XIe/XIIe s.*Deux bâtiments sur poteaux. Fond de cabane. *IXe-XIIe s.*Un bâtiment en dur. *XIVe/XVe-Moderne.***24 - Nécropoles et cimetières**Deux tombes isolées. *Datation C14 : IXe/Xe s.***25 - Artisanat**Culots de forge. *VIe-XIe s.***29 - Résumé**

Fouille à la périphérie nord de l'ancien emplacement du village disparu de Haute Yutz. Le Ier siècle voit l'établissement d'une très grande villa, détruite au IIIe siècle. Le site est réoccupé partiellement au IVe siècle et occupé au VIe siècle. A la fin du IXe siècle, implantation massive de fermes avec bâtiments sur poteaux abandonnés vers les XIe-XIIe siècles, puis construction en dur et destruction définitive en 1815.

394.- YZEURE (03) - Auvergne**Rue Debussy, Saint-Bonnet**

EVAL - 1 jour, 2 fouilleurs

Elisabeth LACOSTE

18 - Habitat privéUne fosse-dépotoir. *Ier s. ap. J.-C.***24 - Nécropoles et cimetières**Cimetière paroissial. *Médiéval.***29 - Résumé**

Cimetière paroissial : les sépultures reconnues ont été fortement remaniées par les investigations du début du siècle.

BIBLIOGRAPHIE

ACQUART 1994

Acquart (M.-F.).- Les carreaux de pavement du château de Frévent, Bulletin de la Commission départementale d'histoire et d'archéologie du Pas-de-Calais, t. 14, n° 1.

ALLONNES 1994

Allonnes : temple de la Foresterie. In : *Bilan scientifique de la région Pays de la Loire 1993*, Nantes : S.R.A. : p. 77.

ALLONNES 1995

Allonnes : la Foresterie. In : *Bilan scientifique de la région Pays de la Loire 1994*, Nantes : S.R.A., Paris : S.D.A. : p. 85-86.

ARLES 1995

Arles : Saint-Honorat-des-Alyscamps. In : *Bilan scientifique de la région Provence-Alpes-Côte d'Azur 1994*, Aix-en-Provence : S.R.A., Paris : S.D.A. : p. 114-115.

BALMELLE, BERTHELOT, ROLLET 1990

Balmelle (A.), Berthelot (F.), Rollet (P.).- Reims (Marne), la fouille urbaine de l'îlot Capucins-Hincmar-Clovis : la dimension d'un quartier, Reims : Société archéologique champenoise (Bulletin de la Société archéologique champenoise ; t. 83, n° 4. Archéologie urbaine ; 2).

BARRUOL et al. 1988

Barruol (G.), Favory (F.), Landes (C.) et al.- Lattara 1, Lattes : Association pour la recherche archéologique en Languedoc oriental (Lattara ; 1).

BAVAY 1994

Bavay : forum. In : *Bilan scientifique de la région Nord-Pas de Calais 1993*, Lille : S.R.A. : p. 21-22.

BAVAY 1995

Bavay : forum. In : *Bilan scientifique de la région Nord-Pas de Calais 1994*, Lille : S.R.A., Paris : S.D.A. : p. 19-22.

CAMMAS et al. 1995

Cammass (C.), Champagne (F.), David (C.) et al.- Le problème des terres noires sur les sites urbains tardo-antiques et médiévaux : réflexions et propositions méthodologiques à partir de l'exemple des Nouilles du Collège de France à Paris, *Les Nouvelles de l'archéologie*, n° 61 : p. 22-29.

CANAT 1993

Canat (C.).- Contribution à l'histoire d'un quartier : découvertes archéologiques à l'hôtel-Dieu à l'occasion de travaux de drainage, *Bulletin de la Société des amis des arts et des sciences de Tournus*, t. 92 : p. 57-76.

CAZES et al. 1988

Cazes (Q.), Catalo (J.), Cabau (P.) et al.- L'ancienne église Saint-Pierre-des-Cuisines à Toulouse, Toulouse : Société archéologique du Midi de la France (Mémoires de la Société archéologique du Midi de la France ; t. 48).

CHARTRES 1992

Chartres : rue des Bas-Bourgs, rue Georges-Brassens, rue du Faubourg-La-Grappe. In : *Bilan scientifique de la région Centre 1991*, Orléans : S.R.A. : p. 35-36.

CHARTRES 1994

Chartres : rue du Clos-l'Evêque, une extension de la ville gallo-romaine. In : *Bilan scientifique de la région Centre 1993*, Orléans : S.R.A. : p. 56-57.

CHARTRES 1995

Chartres : 22 rue du Clos-l'Evêque. In : *Bilan scientifique de la région Centre 1994*, Orléans : S.R.A., Paris : S.D.A. : p. 44-45.

CHATEAUBLEAU 1995a

Châteaubateau : la Justice. In : *Bilan scientifique de la région Ile-de-France 1994*, Saint-Denis : S.R.A., Paris : S.D.A. : p. 56-57.

CHATEAUBLEAU 1995b

Châteaubateau : les Grands Jardins. In : *Bilan scientifique de la région Ile-de-France 1994*, Saint-Denis : S.R.A., Paris : S.D.A. : p. 57.

COLARDELLE 1995

Colardelle (R.).- Grenoble, église Saint-Laurent. In : Duval (R.) dir., *Les premiers monuments chrétiens de la France, I : sud-est et Corse*, Paris : Direction du Patrimoine. S.D.A., Picard : p. 239-244 (Atlas archéologiques de la France).

COXALL, CHARAMOND, SETHIAN 1995

Coxall (D.), Charamond (C.), Sethian (E.).- Chelles : de l'agglomération antique à l'abbaye royale, *Archéologia*, n° 313 : p. 34-61.

CREUZENET 1994

Creuzenet (F.).- La fouille d'En Curiot à Alésia : habitat gaulois et urbanisme gallo-romain, *Bulletin de la Société des sciences historiques et naturelles de Semur-en-Auxois et des fouilles d'Alésia*, t. 7, fasc. 1 : p. 2-13.

CREUZENET 1995

Creuzenet (F.).- Fouille d'En Curiot : un nouveau murus gallicus à Alésia, *Bulletin de la Société des sciences historiques et naturelles de Semur-en-Auxois et des fouilles d'Alésia*, t. 8, fasc. 1 : p. 3-15.

CRIBELLIER 1992

Cribellier (C.).- Les thermes de l'agglomération antique de Pithiviers-le-Vieil (45), *Revue archéologique du Loiret*, n° 17.

CRIBELLIER 1993

Cribellier (C.).- Un quartier d'habitat gallo-romain à Pithiviers-le-Vieil (Loiret). Les "Ouches du Bourg" (fouilles 1992/93), *Revue archéologique du Loiret*, n° 18 : p. 15-119, 3 plans.

DIJON 1995

Dijon : rue de la Manutention. In : *Bilan scientifique de la région Bourgogne 1993*, Dijon : S.R.A. : p. 31.

EVREUX 1994

Evreux : centre hospitalier général. In : *Bilan scientifique de la région Haute-Normandie 1993*, Le Petit-Quevilly : S.R.A. : p. 33-35.

FAVERGES 1987

Le site gallo-romain du Thovey, *Bulletin des Amis de Viuz-Favergeres*, n° 28 : p. 17-42.

FAVERGES 1990

Archéologie à Favergeres : époque gallo-romaine. In : *Actes du 32ème Congrès des*

sociétés savantes de Savoie, Moutiers : p. 331-340.

FILIPPO 1993

Filippo (R. de).- Nouvelle définition de l'enceinte romaine de Toulouse, *Gallia*, t. 50 : p. 181-204.

FRITSCH 1986

Fritsch (R.).- Synthèse architecturale du théâtre gallo-romain de Vieux-Poitiers à Naintré (Vienne), *Bulletin de la Société des sciences de Châtelleraut*, n° 35 : p. 5-19.

GANTES, MOLINER 1990

Rue des Pistoles - îlots 61N.62 : habitat grec, romain, antique tardif, médiéval et moderne. In : Gantès (L.-F.), Moliner (M.), *Marseille : itinéraire d'une mémoire, cinq années d'archéologie municipale*, catalogue, Marseille : Musée d'histoire de Marseille : p. 24-30.

GARCIA 1994

Garcia (D.) dir.- *Lattara ; 7 : exploration de la ville portuaire de Lattes, les îlots 2, 4-sud, 5, 7-ouest, 8, 9 et 16 du quartier Saint-Sauveur*, Lattes : A.R.A.L.O. (Lattara ; 7).

GARDAIS, STEFANI 1991

Gardais (C.), Stefani (C.).- Chartres - Saint-Martin-au-Val : le mobilier de la nécropole mérovingienne. In : *15 années de recherches archéologiques en Eure-et-Loir*, Chartres : Comité archéologique d'Eure-et-Loir : p. 73-76.

GEOFFROY 1994

Geoffroy (J.-F.).- Recherches archéologiques à Bavay, XVIII (la céramique des périodes I, II et III de la basilique civile de Bavay, *Revue du Nord*, t. 76, n° 308 : p. 63-80.

HANOUNE, MULLER 1994

Hanoune (R.), Muller (A.).- Recherches archéologiques à Bavay, XIV-XVII (basilique civile 1993-1994), *Revue du Nord*, t. 76, n° 308 : p. 37-61.

LORIDANT 1995a

Loridant (F.).- Bavay : parcelle AD 156. Un bâtiment avec hypocauste appartenant au réseau urbain antique B, *Revue du Nord*, t. 77, n° 313 : p. 119-134.

LORIDANT 1995b

Loridant (F.).- Bavay : parcelle AE 100. Des tombes à incinération en enclos du IIIe s., *Revue du Nord*, t. 77, n° 313 : p. 135-144.

MARSEILLE 1990

Quartier du Panier, RHI des Pistoles, *Gallia Informations*, fasc. 1-2 : p. 169-170.

MARSEILLE 1995a

Bains grecs à Marseille, *L'Archéologue, archéologie nouvelle*, n° 10 : p. 6-7.

MARSEILLE 1995b

Marseille : rue Jean-François-Leca, 9. In : *Bilan scientifique de la région Provence-Alpes-Côte d'Azur 1994*, Aix-en-Provence : S.R.A., Paris : S.D.A. : p. 115.

MARSEILLE 1996

Marseille : rue Jean-François-Leca, 9. In : *Bilan scientifique de la région Provence-Alpes-Côte d'Azur 1995*, Aix-en-Provence : S.R.A., Paris : S.D.A. : p. 159-161.

MESQUI 1991

Niort. In : Mesqui (J.), *Châteaux et enceintes de la France médiévale. De la défense à la*

résidence, t. 1 : les organes de la défense, Paris : Picard : p. 63, 136, 196, 205, 258, 296, fig. 151, 236 (Grands manuels).

MONT-BEUVRAY 1995

Le centre archéologique européen du Mont-Beuvray, *Archéologia*, n° 314 : p. 19-50.

MORDEFROID 1993

Mordefroid (J.-L.).- Quel désert pour les Pères du Jura ? : résultats du sondage archéologique effectué dans la cathédrale en avril 1990. In : *Pensée, image et communication en Europe médiévale. A propos des stalles de Saint-Claude*, Besançon : p. 3-10.

MORDEFROID et al. 1995

Mordefroid (J.-L.), Bully (S.), Viscusi (V.) et al.- *Cathédrale de Saint-Claude : sondage dans le chœur*, Lons-le-Saunier.

MORDEFROID, GHELLER 1996

Mordefroid (J.-L.) dir., Gheller (P.) dir.- *Lycée d'enseignement professionnel de Montciel, sauvetage urgent (décembre 1995-janvier 1996)*, Lons-le-Saunier.

PARATTE 1995

Paratte (C.-A.).- Les luxueuses demeures pompéiennes de la noblesse éduenne à Bibracte, acte de table ronde, Soleure, *Bulletin de la Société suisse d'archéologie classique*, n° 1 : p. 14-18.

RUSSEIL 1996

Russeil (E.).- Les fouilles du coteau ouest de la citadelle (avril-juin 1995), *Clepsydre*, n° 3 : p. 29-32.

PELLETIER 1993a

Pelletier (L.).- Dijon, les limites antiques de Dijon, *Archéologia*, n° 286 : p. 6-7.

PELLETIER 1993b

Pelletier (L.).- Dijon, les fouilles du parking Sainte-Anne, *Lettre de Bourgogne*, septembre.

PELLETIER 1993c

Pelletier (L.).- Du Dijon antique au parking Sainte-Anne, 20 siècles d'histoire, *Bulletin de liaison de l'Association pour le renouveau du vieux Dijon*, n° 7.

PELLETIER 1994

Pelletier (L.).- Dijon vue par les archéologues, découvertes et redécouvertes, *Revue de la Société d'histoire et d'archéologie de la Plaine de l'Ain*, n° 12.

PELLETIER 1995a

Pelletier (L.).- Les premiers temps chrétiens de Dijon, approche archéologique et historique, *Bulletin de liaison de l'Association pour le renouveau du vieux Dijon*, n° 13 : p. 18-23.

PELLETIER 1995b

Pelletier (L.).- Une importante tour médiévale découverte à Dijon. 1992-1995 : 10 chantiers urbains en quatre ans, *Archéologia*, n° 318 : p. 14-16.

PELLETIER 1996

Pelletier (L.).- Dijon, quartier de Guise, *Bulletin de liaison de l'Association pour le renouveau du vieux Dijon*, n° 15.

PERIGUEUX 1995

Architecture et vie privée : la domus des Bouquets, futur musée gallo-romain, catalogue, Périgueux.

PLOUVIER 1995

Plouvier (M.) dir.- *Laon : une acropole à la française*, Amiens : p. 400, fig. 469.

PREMERY 1994

Prémery (Nièvre) : collégiale Saint-Marcel, *Archéologie médiévale*, t. 24 : p. 454-455.

PY et al. 1989

Py (M.) dir., Poupet (P.), Chazelles (C.-A.) et al.- *Lattara ; 2 : introduction à l'étude de l'environnement antique de Lattes*, Lattes : A.R.A.L.O. (Lattara ; 2).

PY et al. 1990

Py (M.) dir., Bats (M.), Chazelles (C.-A.) et al.- *Lattara ; 3 : fouilles dans la ville antique de Lattes, les îlots 1, 3 et 4 - nord du quartier Saint-Sauveur*, Lattes : A.R.A.L.O. (Lattara ; 3).

PY et al. 1992

Py (M.) dir., Ambert (M.), Bats (M.) et al.- *Lattara ; 5 : recherches sur l'économie vivrière des lattarenses*, Lattes : A.R.A.L.O. (Lattara ; 5).

PY, GARCIA 1993

Py (M.), Garcia (D.).- Bilan des recherches archéologiques sur la ville portuaire de Lattare (Lattes, Hérault), *Gallia*, t. 50 : p. 1-93.

REIMS 1995

Fouilles de la cathédrale de Reims, Reims : Ville de Reims.

SAINT-MARCEL 1995

Saint-Marcel : les Mersans. In : *Bilan scientifique de la région Centre 1994*, Orléans : S.R.A., Paris : S.D.A. : p. 78-79.

THOLLARD 1994

Thollard (P.).- Le développement urbain à Bavay à la lumière des recherches récentes, *Revue du Nord*, t. 76, n° 308 : p. 21-35.

VAISON-LA-ROMAINE 1994

Vaison-la-Romaine : cathédrale Notre-Dame-de-Nazareth. In : *Bilan scientifique de la région Provence-Alpes-Côte d'Azur 1993*, Aix-en-Provence : S.R.A. : p. 230-231.

VILLENEUVE-SUR-YONNE 1995

Première campagne de fouille sur l'*oppidum* de Château, *Bulletin des études villeneuviennes*, n° 22.

WOLF 1996

Wolf (J.-J.).- Habsheim, "le Rothus quoi de neuf ?", *L'Autour : bulletin communal de Habsheim*, Habsheim, n° 26.

ANNEXES GRAPHIQUES

LISTE DES THEMES GENERAUX ET RUBRIQUES

VOIRIE, AMENAGEMENTS :

- 1 - VOIES
- 2 - ESPACES LIBRES
- 3 - AMENAGEMENTS DES BERGES ET VOIES D'EAU
- 4 - AMENAGEMENTS DU RELIEF
- 5 - FRANCHISSEMENTS
- 6 - ADDUCTIONS D'EAU
- 7 - COLLECTEURS, EVACUATIONS

STRUCTURES DEFENSIVES ET MILITAIRES :

- 8 - SYSTEME DEFENSIF URBAIN
- 9 - STRUCTURES FORTIFIEES
- 10 - GARNISONS, CASERNEMENTS

CONSTRUCTIONS CIVILES :

- 11 - ESPACES PUBLICS AMENAGES
- 12 - POUVOIR CIVIL, JUSTICE
- 13 - EDUCATION, CULTURE
- 14 - SANTE
- 15 - SPECTACLE, SPORT
- 16 - BAINS
- 17 - COMMERCE, ECHANGES
- 18 - HABITAT PRIVE

EDIFICES RELIGIEUX :

- 19 - CULTES PAIENS
- 20 - EDIFICES CULTUELS CATHOLIQUES
- 21 - BATIMENTS CONVENTUELS OU MONASTIQUES
- 22 - BATIMENTS ECCLESIASTIQUES
- 23 - CULTES AUTRES QUE CATHOLIQUE

FUNERAIRE :

- 24 - NECROPOLES ET CIMETIERES

PRODUCTION :

- 25 - ARTISANAT
- 26 - AGRICULTURE, ELEVAGE
- 27 - INDUSTRIE
- 28 - EXTRACTION

DECOUPAGE CHRONOLOGIQUE

Par convention, il a été décidé de respecter les limites chronologiques et les intitulés suivants :

AVANT-50 : avant la conquête de César
HAUT-EMPIRE : -50 au 3ème quart du IIIe siècle
BAS-EMPIRE : de la fin du IIIe siècle à la fin du Ve siècle
HAUT MOYEN AGE : VIe-Xe siècle
MOYEN AGE : XIe-XIIIe siècle
BAS MOYEN AGE : XIVe-XVe siècles
MODERNE : du XVIe siècle à la moitié du XIXe siècle
INDUSTRIEL : depuis 1850

Représentation par nature d'opération

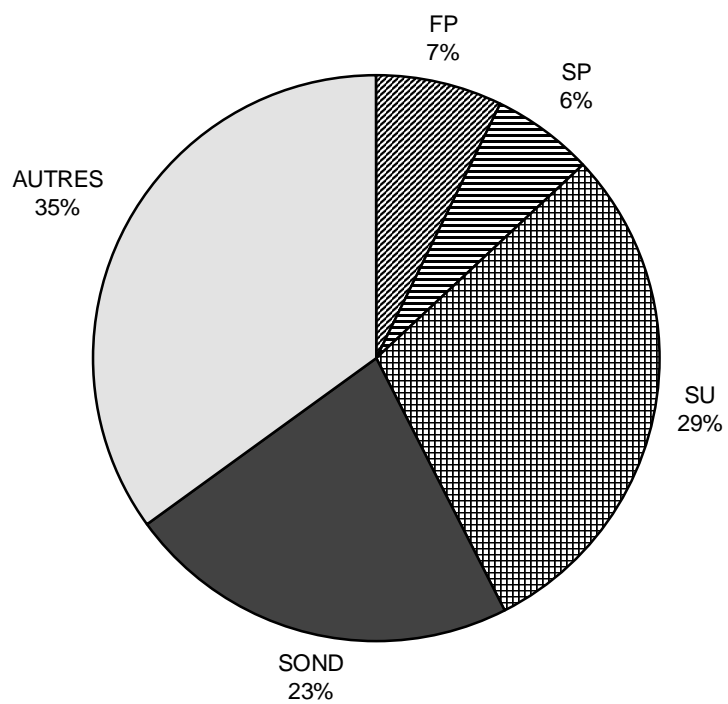


Figure 1

NATURE	Nombre
FP	28
SP	23
SU	116
SOND	89
AUTRES	138
TOTAL	394

Périodes	AV-50	HE	BE	HMA	MA	BMA	MOD	IND
Toutes rubriques	42	175	120	74	153	177	215	100
Pourcentages	11%	44%	30%	19%	39%	45%	55%	25%

Figure 2

Toutes rubriques

Nombre de notices par période quelle que soit la rubrique. Exemple : 175 notices concernent la période HE).

Pourcentages

Calculés sur les 394 notices. Exemple : la période HE est représentée dans 44% des notices. Une même notice peut apparaître dans plusieurs périodes.

Rubriques	1	2	3	4	5	6	7	8	9	10	11	12	13	14
Toutes périodes	94	54	30	40	5	50	57	69	36	16	17	24	5	13
Pourcentages	24%	14%	8%	10%	1%	13%	14%	18%	10%	4%	4%	6%	1%	3%

Rubriques	15	16	17	18	19	20	21	22	23	24	25	26	27	28
Toutes périodes	6	10	25	204	18	47	32	10	0	84	67	38	12	25
Pourcentages	2%	3%	6%	52%	5%	12%	8%	3%	0%	21%	17%	10%	3%	6%

Figure 3

Toutes périodes

Nombre de notices par rubrique quelle que soit la période. Exemple : 94 notices concernent la rubrique 1.

Pourcentages

Calculés sur les 394 notices. Exemple : la rubrique 1 est représentée dans 24% des notices. Une même notice peut apparaître dans plusieurs rubriques.

Représentation des rubriques : Des origines à -50

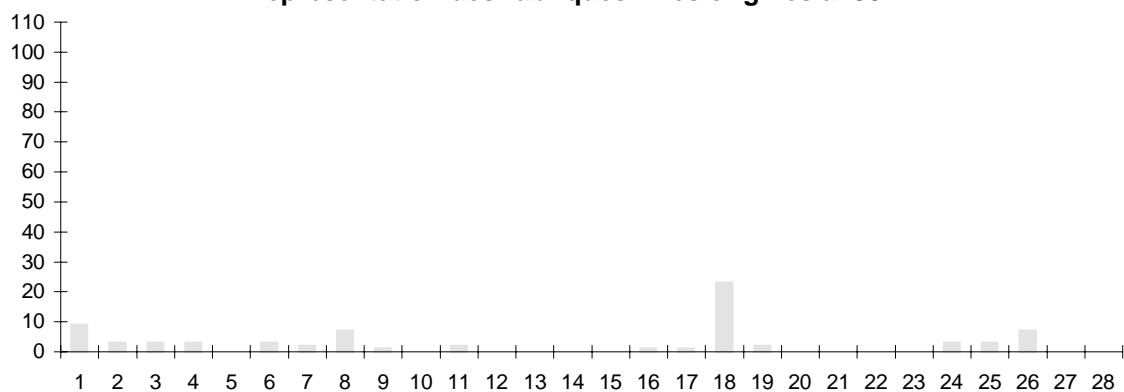


Figure 4

Représentation des rubriques : Haut-Empire

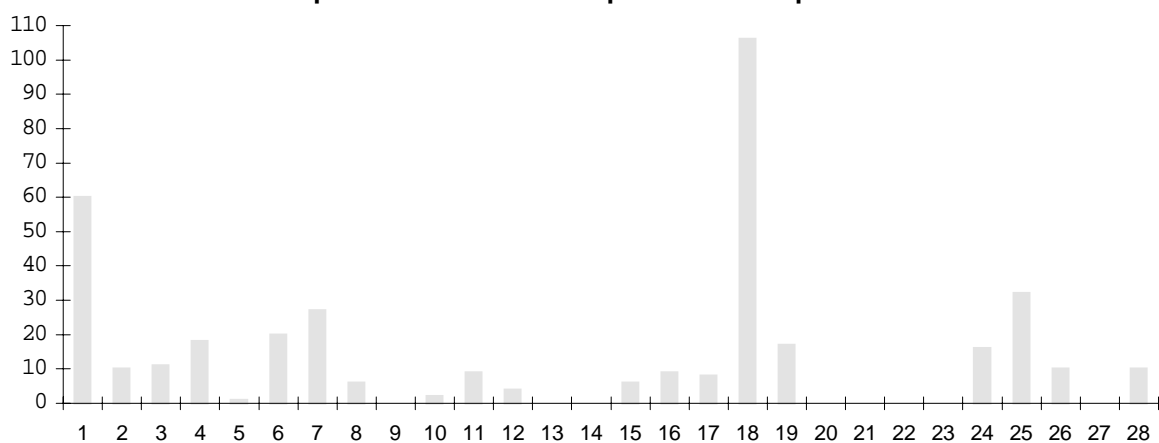


Figure 5

Représentation des rubriques : Bas-Empire

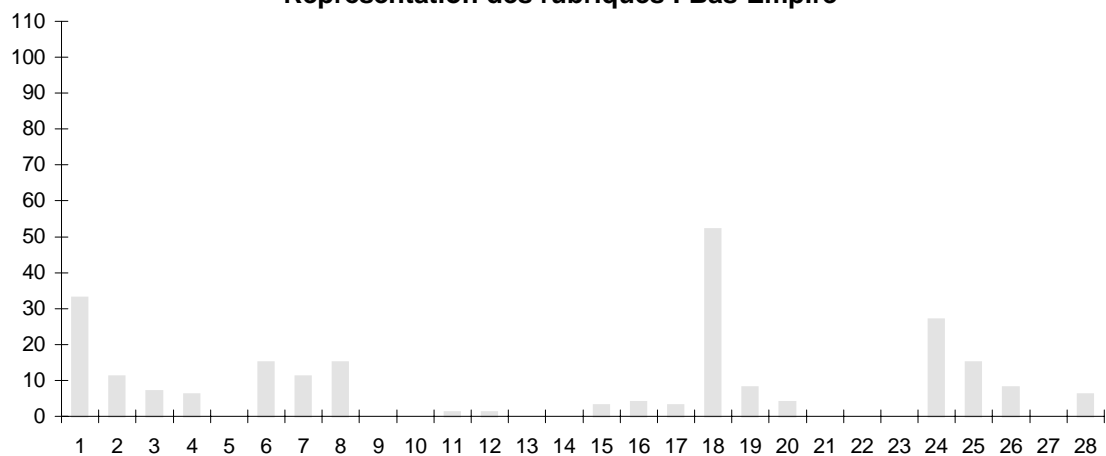


Figure 6

Représentation des rubriques : Haut Moyen Age

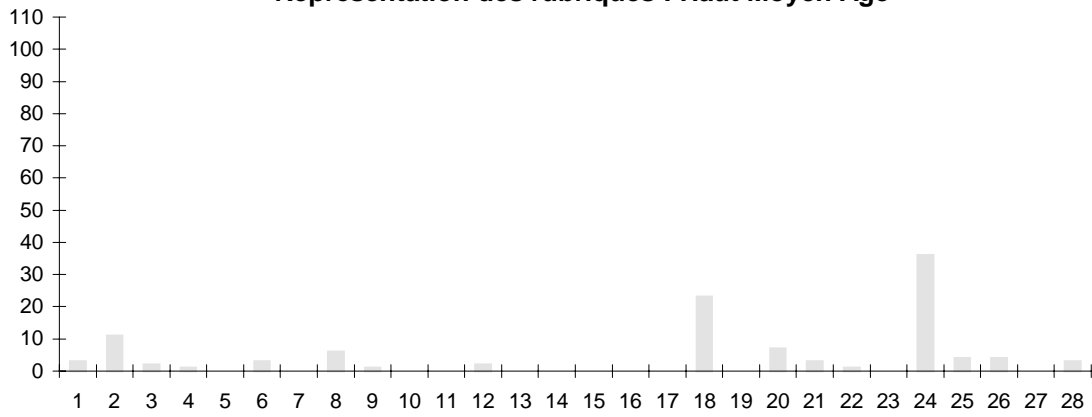


Figure 7

Représentation des rubriques : Moyen Age

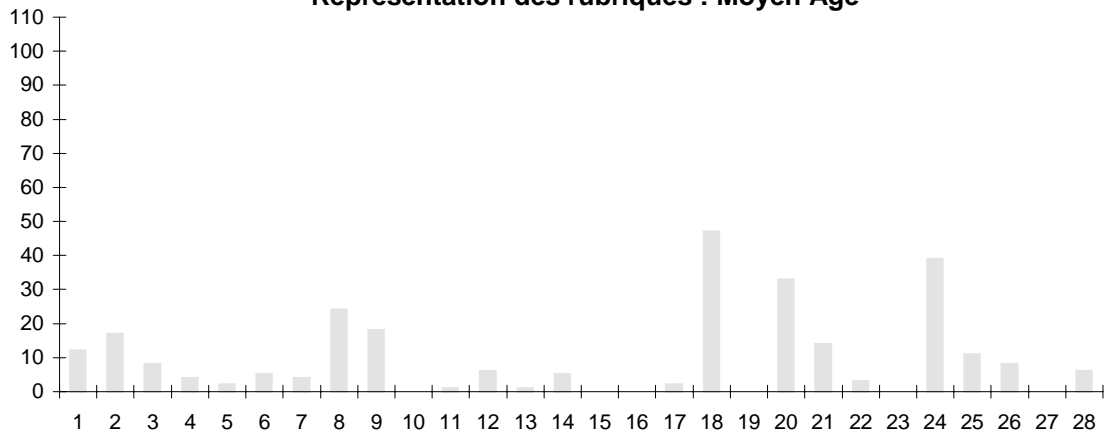


Figure 8

Représentation des rubriques : Bas Moyen Age

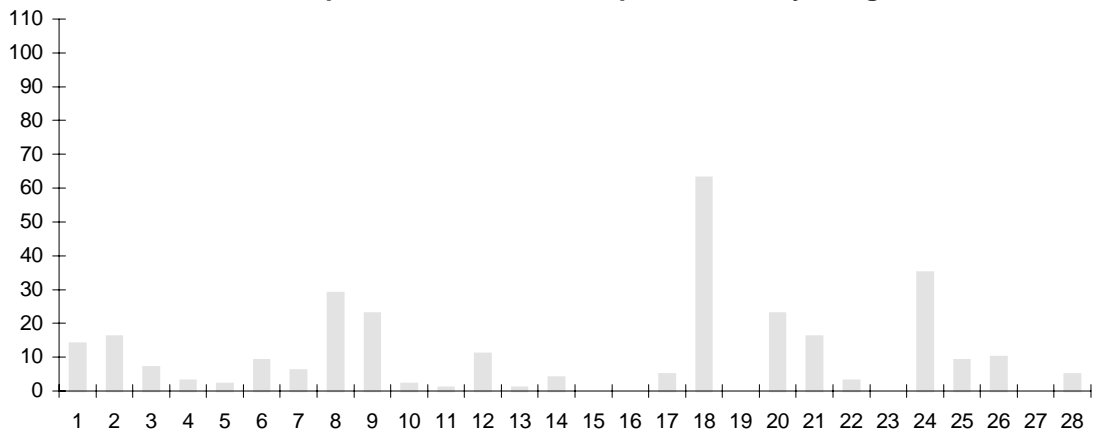


Figure 9

Représentation des rubriques : Moderne

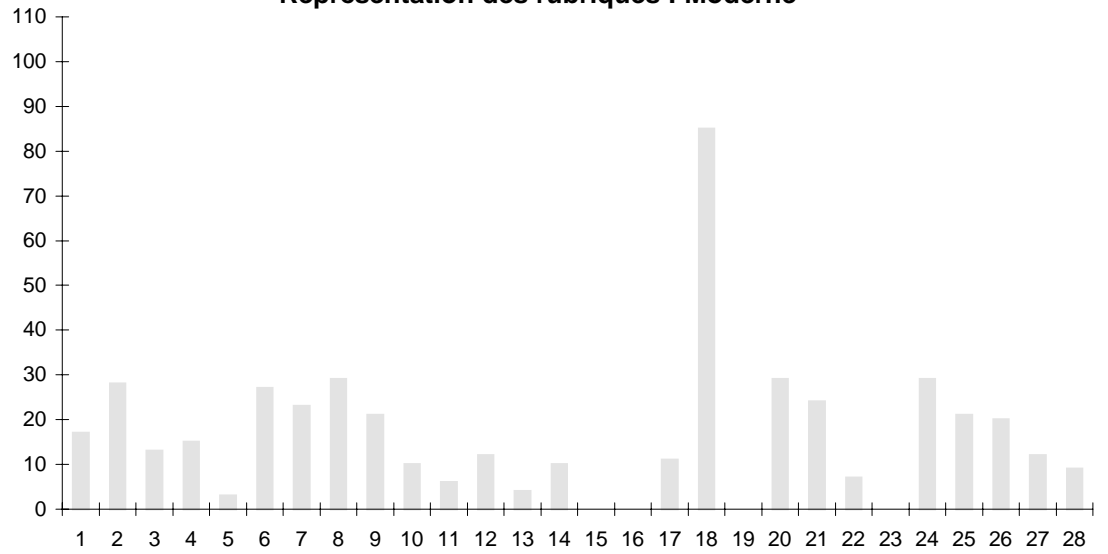


Figure 10

Représentation des rubriques : Industriel

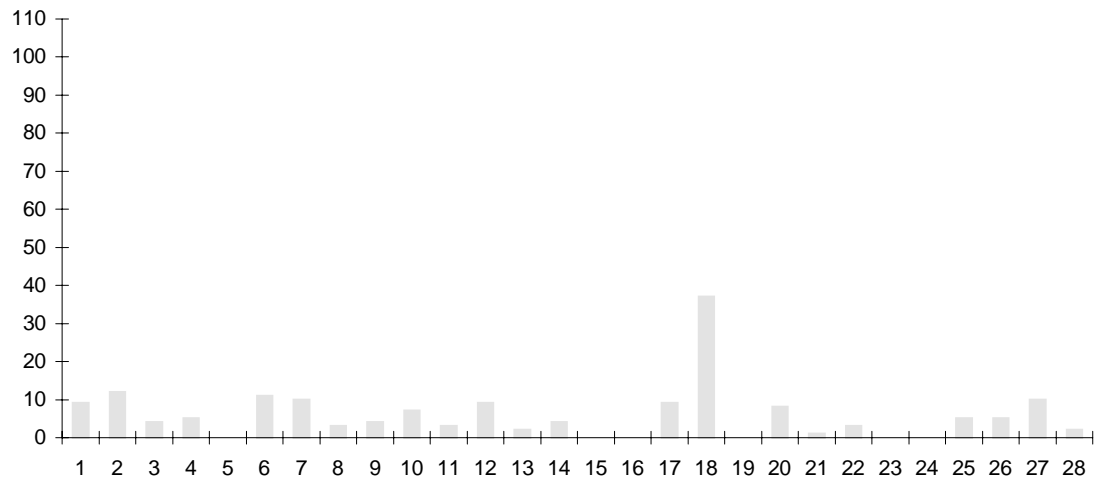


Figure 11

Représentation des occurrences : par période et par thème

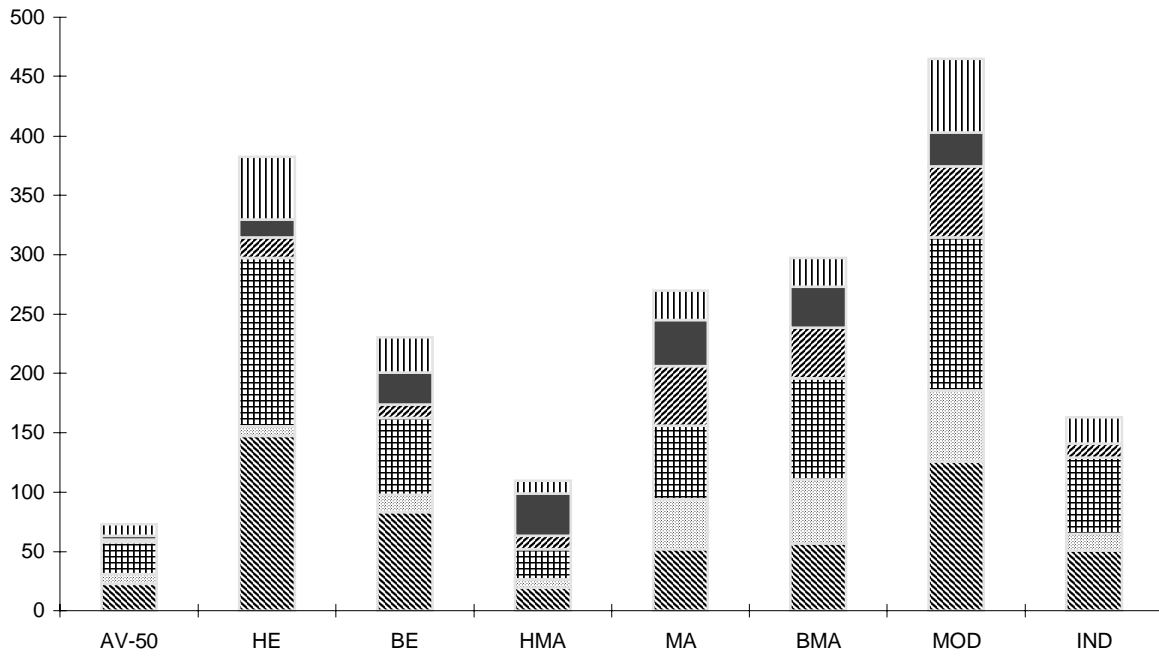


Figure 12

Voirie, aménagements
 Structures défensives
 Constructions civiles
 Edifices religieux
 Funéraire
 Production

	Voirie, aménagements	Structures défensives	Constructions civiles	Edifices religieux	Funéraire	Production	Total tous thèmes
AV-50	23	8	27	2	3	10	73
HE	147	8	142	17	16	52	382
BE	83	15	64	12	27	29	259
HMA	20	7	25	11	36	11	110
MA	52	42	62	50	39	25	270
BMA	57	54	85	42	35	24	297
MOD	126	60	128	60	29	62	465
IND	51	14	64	12	0	22	163
Total	559	208	597	206	185	235	

Figure 13

Thèmes et périodes Avant-50 à Industriel

Nombre des occurrences par thème. Exemple : la période AV-50 est représentée 23 fois pour le thème "Voirie, aménagements (rubriques 1 à 7) (cf. figure 12).

Total

Nombre des occurrences par thème. Représentation proportionnelle des différents thèmes toutes périodes confondues (cf. figure 14).

La représentation globale des occurrences par période et par rubrique n'étant pas techniquement possible, les occurrences ont été regroupées par thème afin de permettre une représentation approchée de la répartition des occurrences à l'intérieur de chaque période.

Proportions des occurrences par thème

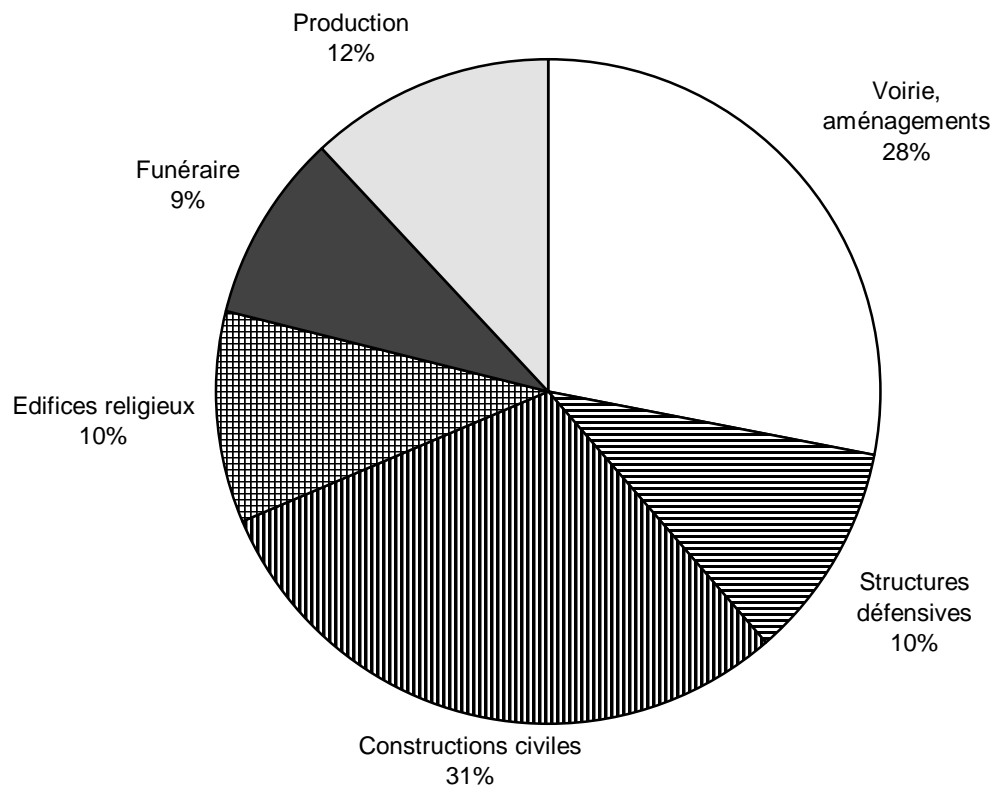


Figure 14

NATURE	Nombre
Voirie, aménagements	559
Structures défensives	208
Constructions civiles	597
Edifices religieux	206
Funéraire	185
Production	235
TOTAL	1990

INDEX CHRONOLOGIQUE ET THEMATIQUE*

Les n° en corps gras renvoient aux notices individuelles de sites - exemple : **7**

* Sont exclues de l'index chronologique et thématique ainsi que de l'index des termes, les structures non datées et les découvertes mobilières.

DES ORIGINES A - 50

n° des villes représentées dans cette période (cf. carte p. 24)

2, 4, 5, 6, 22, 23, 32, 33, 38, 42, 52, 78, 98, 102, 109, 111, 117, 129, 131, 134, 135, 144, 145, 153, 159, 168, 170, 180, 188, 189, 197.

- | | |
|--|---|
| 1 - Voies
2, 167, 204, 221, 240, 241, 336, 374, 376. | 26 - Agriculture, élevage
60, 167, 240, 250, 288, 292, 341. |
| 2 - Espaces libres
174, 313, 325. | 27 - Industrie |
| 3 - Aménagements des berges et voies
d'eau
265, 272, 358. | 28 - Extraction |
| 4 - Aménagements du relief
56, 205, 337. | Toutes rubriques
2, 4, 5, 6, 30, 34, 52, 56, 60, 69, 90, 141,
167, 174, 179, 201, 202, 204, 205, 221,
235, 240, 241, 250, 254, 265, 272, 288,
292, 295, 313, 325, 336, 337, 341, 354,
355, 356, 358, 374, 376, 391. |
| 5 - Franchissements | |
| 6 - Adductions d'eau
205, 221, 336. | |
| 7 - Collecteurs, évacuations
202, 221. | |
| 8 - Système défensif urbain
5, 56, 167, 205, 221, 336, 391. | |
| 9 - Structures fortifiées
179. | |
| 10 - Garnisons, casernements | |
| 11 - Espaces publics aménagés
167, 221. | |
| 12 - Pouvoir civil, justice | |
| 13 - Education, culture | |
| 14 - Santé | |
| 15 - Spectacle, sport | |
| 16 - Bains
205. | |
| 17 - Commerce, échanges
167. | |
| 18 - Habitat privé
2, 4, 34, 52, 56, 69, 90, 141, 167, 201,
202, 204, 205, 221, 235, 254, 295, 337,
354, 355, 356, 374, 391. | |
| 19 - Cultes païens
6, 336. | |
| 20 - Edifices cultuels catholiques | |
| 21 - Bâtiments conventuels ou monastiques | |
| 22 - Bâtiments ecclésiastiques | |
| 23 - Cultes autres que catholique | |
| 24 - Nécropoles et cimetières
221, 336, 354. | |
| 25 - Artisanat
30, 167, 205. | |

HAUT-EMPIRE

n° des villes représentées dans cette période (cf. carte p. 24)

3, 4, 5, 6, 7, 8, 9, 12, 14, 19, 21, 22, 23, 24, 25, 27, 29, 30, 31, 33, 35, 38, 39, 40, 41, 42, 43, 44, 46, 47, 52, 54, 56, 63, 64, 70, 72, 76, 77, 78, 80, 82, 83, 88, 89, 91, 92, 93, 95, 97, 98, 99, 101, 102, 104, 105, 106, 109, 110, 111, 113, 114, 117, 118, 120, 126, 129, 131, 134, 135, 136, 138, 140, 141, 144, 145, 146, 149, 150, 152, 155, 157, 159, 161, 163, 168, 169, 170, 172, 178, 179, 180, 184, 187, 188, 189, 192, 193, 196, 198, 199, 200.

- 1 - Voies
11, 13, 16, 27, 30, 36, 51, 55, 57, 65, 67, 80, 97, 99, 135, 136, 137, 138, 139, 146, 157, 160, 161, 167, 180, 189, 193, 198, 199, 205, 213, 218, 221, 239, 240, 241, 246, 252, 261, 283, 292, 296, 297, 298, 298, 299, 303, 304, 315, 321, 331, 336, 337, 339, 340, 349, 369, 373, 383, 389.
- 2 - Espaces libres
32, 53, 97, 99, 137, 139, 283, 297, 309, 393.
- 3 - Aménagements des berges et voies d'eau
36, 39, 99, 125, 139, 148, 160, 167, 201, 259, 325.
- 4 - Aménagements du relief
5, 6, 12, 27, 30, 52, 67, 80, 83, 137, 146, 167, 171, 173, 174, 213, 339, 392.
- 5 - Franchissements
75.
- 6 - Adductions d'eau
29, 66, 67, 80, 97, 98, 140, 143, 145, 146, 148, 161, 172, 189, 193, 197, 205, 221, 242, 283.
- 7 - Collecteurs, évacuations
11, 36, 55, 80, 92, 97, 99, 140, 146, 166, 198, 201, 205, 213, 218, 221, 237, 239, 246, 252, 259, 308, 312, 331, 339, 340, 341.
- 8 - Système défensif urbain
5, 187, 213, 221, 336, 367.
- 9 - Structures fortifiées
- 10 - Garnisons, casernements
48, 50.
- 11 - Espaces publics aménagés
30, 99, 213, 221, 241, 338, 339, 340, 376.
- 12 - Pouvoir civil, justice
30, 70, 198, 310.
- 13 - Education, culture
- 14 - Santé
- 15 - Spectacle, sport
37, 44, 216, 226, 315, 376.
- 16 - Bains
4, 31, 67, 111, 134, 140, 193, 249, 340.
- 17 - Commerce, échanges
30, 99, 167, 255, 303, 331, 340, 383.
- 18 - Habitat privé
3, 4, 5, 11, 13, 16, 19, 27, 34, 35, 36, 39, 40, 51, 52, 53, 55, 57, 65, 67, 68, 69, 70, 71, 73, 78, 79, 80, 81, 83, 85, 90, 97, 120, 134, 137, 138, 139, 140, 141, 143, 144, 145, 151, 158, 160, 161, 162, 164, 167, 171, 172, 180, 189, 193, 198, 199, 202, 204, 205, 207, 213, 218, 221, 234, 235, 237, 239, 254, 257, 280, 281, 283, 284, 295, 296, 297, 298, 301, 303, 304, 305, 309, 310, 312, 319, 322, 329, 337, 349, 351, 352, 353, 355, 356, 363, 368, 373, 375, 379, 382, 383, 389, 392, 393, 394.
- 19 - Cultes païens
6, 11, 12, 27, 29, 30, 80, 84, 112, 135, 136, 148, 160, 161, 242, 289, 337.
- 20 - Edifices culturels catholiques
- 21 - Bâtiments conventuels ou monastiques
- 22 - Bâtiments ecclésiastiques
- 23 - Cultes autres que catholique
- 24 - Nécropoles et cimetières
32, 57, 62, 97, 164, 189, 191, 203, 221, 236, 240, 351, 353, 354, 355, 379.
- 25 - Artisanat
11, 30, 34, 35, 40, 55, 57, 62, 81, 83, 97, 99, 137, 160, 171, 172, 193, 199, 201, 202, 205, 218, 281, 298, 304, 331, 341, 351, 353, 358, 389, 392.
- 26 - Agriculture, élevage
60, 85, 157, 168, 250, 252, 290, 291, 302, 341.
- 27 - Industrie
- 28 - Extraction
34, 137, 140, 168, 193, 203, 283, 353, 382, 389.
- Toutes rubriques
3, 4, 5, 6, 11, 12, 13, 16, 19, 27, 29, 30, 31, 32, 34, 35, 36, 37, 39, 40, 44, 48, 50, 51, 52, 53, 55, 57, 60, 62, 65, 66, 67, 68, 69, 70, 71, 73, 75, 78, 79, 80, 81, 83, 84, 85, 90, 92, 97, 98, 99, 111, 112, 120, 125, 134, 135, 136, 137, 138, 139, 140, 141,

143, 144, 145, 146, 148, 151, 157, 158,
160, 161, 162, 164, 166, 167, 168, 171,
172, 173, 174, 180, 187, 189, 191, 193,
197, 198, 199, 201, 202, 203, 204, 205,
207, 213, 216, 218, 221, 226, 234, 235,
236, 237, 239, 240, 241, 242, 246, 249,
250, 252, 254, 255, 257, 259, 261, 280,
281, 283, 284, 289, 290, 291, 292, 295,
296, 297, 298, 299, 301, 302, 303, 304,
305, 308, 309, 310, 312, 315, 319, 321,
322, 325, 329, 331, 336, 337, 338, 339,
340, 341, 349, 351, 352, 353, 354, 355,
356, 358, 363, 367, 368, 369, 373, 375,
376, 379, 382, 383, 389, 392, 393, 394.

BAS-EMPIRE

n° des villes représentées dans cette période (cf. carte p. 24)

4, 6, 7, 8, 9, 10, 14, 19, 21, 22, 24, 25, 26, 30, 33, 35, 39, 40, 41, 44, 46, 47, 52, 54, 56, 64, 67, 72, 76, 77, 80, 82, 83, 88, 91, 92, 99, 101, 102, 104, 105, 106, 109, 111, 113, 114, 120, 125, 126, 128, 129, 130, 131, 134, 135, 136, 138, 140, 141, 142, 144, 145, 146, 147, 152, 157, 159, 161, 170, 172, 176, 178, 179, 180, 184, 187, 192, 196, 199.

- 1 - Voies
11, 13, 30, 36, 51, 57, 67, 97, 135, 137, 138, 139, 157, 160, 161, 172, 189, 205, 218, 239, 241, 252, 261, 283, 292, 299, 304, 321, 345, 349, 369, 373, 389.
- 2 - Espaces libres
53, 97, 136, 137, 139, 225, 255, 261, 283, 297, 393.
- 3 - Aménagements des berges et voies d'eau
11, 36, 125, 139, 160, 201, 325.
- 4 - Aménagements du relief
6, 27, 30, 67, 137, 174.
- 5 - Franchissements
- 6 - Adductions d'eau
4, 29, 66, 67, 97, 98, 143, 148, 161, 180, 189, 193, 205, 283, 304.
- 7 - Collecteurs, évacuations
36, 92, 97, 201, 205, 218, 239, 312, 341, 363, 367.
- 8 - Système défensif urbain
12, 30, 38, 50, 65, 151, 172, 187, 233, 256, 258, 296, 323, 345, 366.
- 9 - Structures fortifiées
- 10 - Garnisons, casernements
- 11 - Espaces publics aménagés
304.
- 12 - Pouvoir civil, justice
365.
- 13 - Education, culture
- 14 - Santé
- 15 - Spectacle, sport
37, 226, 315.
- 16 - Bains
4, 31, 67, 134.
- 17 - Commerce, échanges
218, 238, 255.
- 18 - Habitat privé
4, 11, 13, 27, 30, 35, 36, 51, 57, 65, 67, 68, 73, 85, 92, 97, 138, 139, 143, 157, 160, 161, 180, 189, 205, 207, 212, 218, 234, 235, 238, 239, 254, 280, 281, 283, 284, 285, 297, 304, 312, 323, 329, 349, 351, 352, 353, 363, 369, 373, 379, 389.
- 19 - Cultes païens
6, 11, 84, 112, 135, 148, 160, 161.
- 20 - Edifices cultuels catholiques
150, 284, 294, 365.
- 21 - Bâtiments conventuels ou monastiques
- 22 - Bâtiments ecclésiastiques
- 23 - Cultes autres que catholique
- 24 - Nécropoles et cimetières
4, 14, 20, 52, 57, 62, 80, 97, 116, 150, 151, 160, 189, 191, 213, 236, 280, 306, 312, 351, 354, 355, 358, 364, 365, 373, 379.
- 25 - Artisanat
11, 57, 62, 97, 160, 201, 218, 304, 341, 351, 353, 363, 364, 373, 389.
- 26 - Agriculture, élevage
83, 85, 157, 180, 252, 290, 291, 341.
- 27 - Industrie
- 28 - Extraction
80, 90, 140, 168, 240, 353.
- Toutes rubriques
4, 6, 11, 12, 13, 14, 20, 27, 29, 30, 31, 35, 36, 37, 38, 50, 51, 52, 53, 57, 62, 65, 66, 67, 68, 73, 80, 83, 84, 85, 90, 92, 97, 98, 112, 116, 125, 134, 135, 136, 137, 138, 139, 140, 143, 148, 150, 151, 157, 160, 161, 168, 172, 174, 180, 187, 189, 191, 193, 201, 205, 207, 212, 213, 218, 225, 226, 233, 234, 235, 236, 238, 239, 240, 241, 252, 254, 255, 256, 258, 261, 280, 281, 283, 284, 285, 290, 291, 292, 294, 296, 297, 299, 304, 306, 312, 315, 321, 323, 325, 329, 341, 345, 349, 351, 352, 353, 354, 355, 358, 363, 364, 365, 366, 367, 369, 373, 379, 389, 393.

HAUT MOYEN-AGE

n° des villes représentées dans cette période (cf. carte p. 24)

4, 8, 9, 10, 12, 14, 19, 21, 26, 27, 28, 33, 35, 39, 44, 46, 48, 52, 54, 56, 67, 74, 76, 77, 83, 88, 90, 91, 101, 102, 105, 106, 109, 114, 125, 128, 129, 135, 136, 138, 141, 143, 145, 147, 152, 155, 157, 158, 159, 162, 166, 170, 180, 184, 187, 194, 196, 199.

- | | |
|--|--|
| 1 - Voies
172, 369, 390. | 25 - Artisanat
12, 363, 384, 393. |
| 2 - Espaces libres
18, 53, 138, 139, 192, 225, 255, 261, 373, 390, 393. | 26 - Agriculture, élevage
83, 90, 192, 341. |
| 3 - Aménagements des berges et voies d'eau
139, 325. | 27 - Industrie |
| 4 - Aménagements du relief
174. | 28 - Extraction
12, 90, 140. |
| 5 - Franchissements | Toutes rubriques |
| 6 - Adductions d'eau
29, 369, 393. | 4, 12, 13, 14, 16, 18, 27, 29, 38, 41, 42, 53, 57, 62, 72, 73, 78, 80, 83, 87, 90, 92, 97, 98, 116, 129, 138, 139, 140, 150, 151, 157, 159, 160, 171, 172, 174, 187, 189, 192, 199, 213, 225, 233, 235, 236, 255, 256, 261, 280, 284, 287, 294, 296, 306, 312, 319, 323, 324, 325, 326, 330, 334, 341, 352, 358, 363, 364, 365, 369, 373, 384, 390, 393. |
| 7 - Collecteurs, évacuations | |
| 8 - Système défensif urbain
38, 62, 187, 233, 256, 296. | |
| 9 - Structures fortifiées
189. | |
| 10 - Garnisons, casernements | |
| 11 - Espaces publics aménagés | |
| 12 - Pouvoir civil, justice
296, 365. | |
| 13 - Education, culture | |
| 14 - Santé | |
| 15 - Spectacle, sport | |
| 16 - Bains | |
| 17 - Commerce, échanges | |
| 18 - Habitat privé
13, 16, 27, 41, 42, 57, 62, 92, 129, 157, 159, 171, 189, 192, 235, 312, 323, 326, 352, 358, 369, 390, 393. | |
| 19 - Cultes païens | |
| 20 - Edifices cultuels catholiques
87, 284, 294, 312, 319, 324, 365. | |
| 21 - Bâtiments conventuels ou monastiques
29, 172, 294. | |
| 22 - Bâtiments ecclésiastiques
294. | |
| 23 - Cultes autres que catholique | |
| 24 - Nécropoles et cimetières
4, 12, 14, 27, 29, 62, 72, 73, 78, 80, 92, 97, 98, 116, 138, 150, 151, 159, 160, 172, 199, 213, 236, 280, 287, 294, 306, 312, 319, 330, 334, 364, 365, 373, 390, 393. | |

MOYEN-AGE

n° des villes représentées dans cette période (cf. carte p. 24)

3, 4, 5, 7, 8, 9, 10, 13, 14, 15, 17, 21, 24, 27, 28, 29, 33, 34, 35, 37, 39, 43, 44, 46, 48, 49, 51, 52, 53, 54, 56, 58, 59, 61, 62, 63, 66, 67, 69, 70, 72, 73, 74, 75, 76, 77, 81, 83, 84, 85, 88, 90, 93, 94, 97, 100, 101, 102, 105, 106, 108, 109, 111, 114, 116, 119, 120, 121, 122, 123, 124, 128, 129, 133, 134, 135, 136, 137, 138, 141, 143, 144, 145, 149, 151, 152, 153, 155, 157, 158, 159, 166, 170, 172, 173, 174, 175, 179, 180, 183, 184, 187, 190, 194, 196, 199, 200.

- | | |
|---|--|
| <p>1 - Voies
3, 13, 42, 44, 105, 125, 127, 131, 132, 292, 344, 361.</p> <p>2 - Espaces libres
17, 18, 53, 101, 119, 138, 139, 153, 182, 192, 213, 255, 313, 319, 373, 390, 393.</p> <p>3 - Aménagements des berges et voies d'eau
41, 129, 139, 140, 182, 209, 325, 375.</p> <p>4 - Aménagements du relief
128, 159, 174, 232.</p> <p>5 - Franchissements
182, 208.</p> <p>6 - Adductions d'eau
29, 73, 86, 174, 393.</p> <p>7 - Collecteurs, évacuations
42, 119, 267, 375.</p> <p>8 - Système défensif urbain
5, 29, 42, 106, 109, 119, 130, 182, 208, 217, 222, 223, 232, 233, 244, 256, 258, 274, 277, 279, 296, 316, 319, 323.</p> <p>9 - Structures fortifiées
12, 13, 24, 59, 61, 89, 92, 147, 159, 163, 185, 189, 196, 214, 275, 276, 278, 319.</p> <p>10 - Garnisons, casernements</p> <p>11 - Espaces publics aménagés
29.</p> <p>12 - Pouvoir civil, justice
12, 61, 89, 131, 152, 214.</p> <p>13 - Education, culture
364.</p> <p>14 - Santé
54, 170, 319, 364, 373.</p> <p>15 - Spectacle, sport</p> <p>16 - Bains</p> <p>17 - Commerce, échanges
126, 233.</p> <p>18 - Habitat privé
3, 13, 40, 41, 42, 54, 57, 91, 92, 115, 116, 118, 119, 124, 125, 126, 127, 129, 131, 139, 157, 159, 166, 171, 172, 186, 201, 204, 211, 212, 218, 219, 233, 235, 251, 261, 267, 295, 311, 319, 323, 326, 357, 373, 375, 387, 393.</p> | <p>19 - Cultes païens</p> <p>20 - Edifices culturels catholiques
8, 12, 14, 21, 29, 35, 72, 73, 76, 87, 92, 98, 103, 106, 150, 159, 170, 174, 194, 224, 284, 294, 312, 319, 324, 334, 343, 352, 364, 365, 377, 384, 387.</p> <p>21 - Bâtiments conventuels ou monastiques
29, 54, 76, 87, 102, 103, 111, 150, 162, 182, 194, 233, 294, 323.</p> <p>22 - Bâtiments ecclésiastiques
61, 151, 294.</p> <p>23 - Cultes autres que catholique</p> <p>24 - Nécropoles et cimetières
4, 13, 14, 18, 29, 35, 44, 62, 72, 73, 87, 92, 98, 110, 111, 116, 138, 150, 159, 166, 170, 172, 220, 236, 254, 280, 287, 294, 308, 312, 319, 341, 351, 364, 365, 373, 384, 387, 394.</p> <p>25 - Artisanat
13, 42, 62, 64, 129, 166, 342, 352, 364, 384, 393.</p> <p>26 - Agriculture, élevage
83, 90, 126, 140, 184, 187, 252, 319.</p> <p>27 - Industrie</p> <p>28 - Extraction
13, 125, 140, 166, 213, 298.</p> <p>Toutes rubriques
3, 4, 5, 8, 12, 13, 14, 17, 18, 21, 24, 29, 35, 40, 41, 42, 44, 53, 54, 57, 59, 61, 62, 64, 72, 73, 76, 83, 86, 87, 89, 90, 91, 92, 98, 101, 102, 103, 105, 106, 109, 110, 111, 115, 116, 118, 119, 124, 125, 126, 127, 128, 129, 130, 131, 132, 138, 139, 140, 147, 150, 151, 152, 153, 157, 159, 162, 163, 166, 170, 171, 172, 174, 182, 184, 185, 186, 187, 189, 192, 194, 196, 201, 204, 208, 209, 211, 212, 213, 214, 217, 218, 219, 220, 222, 223, 224, 232, 233, 235, 236, 244, 251, 252, 254, 255, 256, 258, 261, 267, 274, 275, 276, 277, 278, 279, 280, 284, 287, 292, 294, 295, 296, 298, 308, 311, 312, 313, 316, 319, 323, 324, 325, 326, 334, 341, 342, 343, 344, 351, 352, 357, 361, 364, 365, 373, 375, 377, 384, 387, 390, 393, 394.</p> |
|---|--|

BAS MOYEN-AGE

n° des villes représentées dans cette période (cf. carte p. 24)

1, 3, 4, 7, 8, 10, 11, 12, 13, 14, 15, 16, 17, 18, 21, 23, 24, 27, 28, 29, 30, 33, 34, 35, 39, 43, 44, 46, 49, 50, 51, 52, 53, 54, 56, 57, 58, 59, 60, 61, 62, 63, 66, 67, 68, 69, 70, 72, 73, 74, 75, 76, 77, 78, 81, 83, 84, 85, 86, 88, 90, 94, 96, 97, 99, 100, 101, 102, 103, 105, 106, 108, 111, 114, 115, 117, 119, 121, 122, 123, 128, 129, 132, 133, 134, 135, 136, 137, 138, 139, 143, 144, 145, 146, 148, 152, 153, 155, 156, 157, 158, 159, 160, 164, 165, 172, 173, 178, 179, 180, 181, 182, 183, 184, 186, 187, 188, 190, 194, 195, 196, 199, 200.

- | | |
|--|---|
| 1 - Voies | 119, 124, 125, 126, 127, 129, 131, 132, 138, 139, 141, 157, 159, 169, 171, 172, 189, 190, 211, 212, 219, 232, 233, 251, 261, 267, 269, 295, 313, 323, 326, 328, 333, 357, 361, 363, 367, 368, 372, 373, 384, 387, 393. |
| 2 - Espaces libres | 17, 34, 53, 101, 104, 107, 119, 139, 153, 182, 192, 313, 319, 349, 363, 390. |
| 3 - Aménagements des berges et voies d'eau | 128, 139, 169, 182, 209, 325, 375. |
| 4 - Aménagements du relief | 34, 89, 128. |
| 5 - Franchissements | 182, 208. |
| 6 - Adductions d'eau | 29, 62, 73, 86, 88, 102, 106, 369, 393. |
| 7 - Collecteurs, évacuations | 54, 119, 192, 267, 350, 375. |
| 8 - Système défensif urbain | 29, 64, 107, 109, 117, 119, 130, 150, 154, 155, 178, 182, 208, 217, 222, 223, 232, 243, 244, 256, 258, 277, 304, 316, 319, 320, 342, 351, 359. |
| 9 - Structures fortifiées | 4, 12, 22, 24, 59, 88, 89, 92, 100, 107, 147, 163, 185, 196, 214, 222, 229, 230, 231, 276, 282, 319, 361. |
| 10 - Garnisons, casernements | 4, 230. |
| 11 - Espaces publics aménagés | 29. |
| 12 - Pouvoir civil, justice | 29, 61, 89, 119, 131, 152, 163, 196, 214, 229, 361. |
| 13 - Education, culture | 364. |
| 14 - Santé | 25, 54, 170, 373. |
| 15 - Spectacle, sport | |
| 16 - Bains | |
| 17 - Commerce, échanges | 29, 126, 190, 233, 319. |
| 18 - Habitat privé | 3, 16, 25, 41, 42, 44, 47, 48, 54, 57, 62, 78, 88, 89, 91, 104, 108, 115, 116, 118, 119, 124, 125, 126, 127, 129, 131, 132, 138, 139, 141, 157, 159, 169, 171, 172, 189, 190, 211, 212, 219, 232, 233, 251, 261, 267, 269, 295, 313, 323, 326, 328, 333, 357, 361, 363, 367, 368, 372, 373, 384, 387, 393. |
| 19 - Cultes païens | |
| 20 - Edifices culturels catholiques | 8, 21, 26, 29, 62, 72, 73, 76, 92, 106, 150, 159, 170, 194, 312, 319, 324, 360, 365, 384, 386, 387, 388. |
| 21 - Bâtiments conventuels ou monastiques | 29, 76, 102, 150, 175, 182, 194, 205, 220, 221, 233, 298, 319, 323, 332, 369. |
| 22 - Bâtiments ecclésiastiques | 61, 294, 365. |
| 23 - Cultes autres que catholique | |
| 24 - Nécropoles et cimetières | 4, 14, 15, 18, 21, 29, 35, 39, 62, 72, 95, 98, 110, 111, 150, 165, 170, 236, 254, 280, 287, 294, 307, 308, 312, 319, 332, 350, 351, 360, 365, 377, 384, 387, 394. |
| 25 - Artisanat | 1, 29, 49, 138, 163, 189, 342, 367, 368. |
| 26 - Agriculture, élevage | 83, 90, 140, 184, 185, 187, 188, 304, 319, 349. |
| 27 - Industrie | |
| 28 - Extraction | 125, 140, 166, 298, 367. |
| Toutes rubriques | 1, 3, 4, 8, 12, 14, 15, 16, 17, 18, 21, 22, 24, 25, 26, 29, 34, 35, 39, 41, 42, 44, 47, 48, 49, 53, 54, 57, 59, 61, 62, 64, 72, 73, 76, 78, 83, 86, 88, 89, 90, 91, 92, 95, 98, 100, 101, 102, 104, 105, 106, 107, 108, 109, 110, 111, 115, 116, 117, 118, 119, 124, 125, 126, 127, 128, 129, 130, 131, 132, 138, 139, 140, 141, 147, 150, 152, 153, 154, 155, 157, 159, 163, 165, 166, 169, 170, 171, 172, 175, 178, 182, 184, 185, 187, 188, 189, 190, 192, 194, 196, 205, 208, 209, 211, 212, 214, 217, 219, 220, 221, 222, 223, 229, 230, 231, 232, |

233, 236, 243, 244, 251, 254, 256, 258,
261, 267, 269, 276, 277, 280, 282, 287,
292, 294, 295, 298, 304, 307, 308, 312,
313, 316, 319, 320, 323, 324, 325, 326,
328, 332, 333, 342, 349, 350, 351, 357,
359, 360, 361, 363, 364, 365, 367, 368,
369, 372, 373, 375, 377, 384, 386, 387,
388, 390, 393, 394.

MODERNE

n° des villes représentées dans cette période (cf. carte p. 24)

1, 3, 4, 7, 8, 9, 10, 13, 14, 15, 16, 17, 18, 20, 21, 23, 24, 27, 28, 29, 30, 33, 34, 36, 37, 38, 39, 43, 44, 46, 49, 50, 51, 52, 53, 54, 55, 56, 57, 58, 59, 60, 61, 62, 65, 66, 70, 71, 72, 73, 74, 76, 77, 79, 80, 81, 83, 84, 85, 87, 88, 90, 93, 94, 96, 97, 99, 100, 101, 102, 103, 105, 106, 108, 109, 111, 112, 114, 115, 117, 121, 123, 127, 128, 129, 132, 133, 134, 135, 136, 137, 138, 139, 142, 143, 144, 145, 146, 148, 149, 152, 153, 154, 155, 157, 159, 160, 164, 166, 167, 170, 172, 173, 176, 177, 178, 179, 180, 181, 183, 184, 185, 186, 187, 188, 190, 193, 194, 196, 199.

- | | |
|---|---|
| <p>1 - Voies
3, 12, 41, 43, 93, 103, 104, 125, 127, 159, 192, 243, 260, 264, 272, 361, 393.</p> <p>2 - Espaces libres
3, 12, 17, 42, 53, 60, 79, 104, 107, 115, 153, 159, 192, 196, 202, 206, 265, 269, 305, 313, 316, 319, 342, 349, 353, 358, 369, 390.</p> <p>3 - Aménagements des berges et voies d'eau
45, 64, 128, 139, 178, 182, 183, 201, 209, 286, 319, 351, 375.</p> <p>4 - Aménagements du relief
43, 47, 89, 102, 104, 119, 146, 156, 192, 196, 254, 274, 286, 319, 342.</p> <p>5 - Franchissements
64, 182, 243.</p> <p>6 - Adductions d'eau
17, 29, 50, 62, 73, 86, 88, 89, 98, 106, 107, 120, 129, 146, 159, 163, 221, 232, 254, 282, 307, 319, 352, 358, 369, 384, 393.</p> <p>7 - Collecteurs, évacuations
18, 29, 40, 44, 53, 89, 93, 103, 104, 119, 128, 149, 169, 341, 350, 351, 358, 359, 361, 369, 370, 375, 381.</p> <p>8 - Système défensif urbain
23, 29, 50, 58, 61, 64, 74, 109, 119, 122, 146, 156, 177, 178, 182, 183, 187, 208, 223, 244, 253, 258, 277, 319, 348, 351, 359, 362, 384.</p> <p>9 - Structures fortifiées
4, 12, 24, 28, 59, 88, 92, 100, 147, 196, 214, 223, 230, 231, 282, 316, 319, 346, 347, 361, 370.</p> <p>10 - Garnisons, casernements
18, 29, 44, 124, 129, 229, 230, 282, 319, 365.</p> <p>11 - Espaces publics aménagés
29, 152, 307, 319, 332, 384.</p> <p>12 - Pouvoir civil, justice
13, 29, 61, 129, 131, 152, 153, 163, 214, 222, 319, 361.</p> | <p>13 - Education, culture
29, 152, 319, 364.</p> <p>14 - Santé
17, 29, 42, 60, 146, 153, 170, 319, 373, 386.</p> <p>15 - Spectacle, sport</p> <p>16 - Bains</p> <p>17 - Commerce, échanges
29, 35, 103, 110, 189, 192, 233, 271, 272, 319, 381.</p> <p>18 - Habitat privé
1, 3, 17, 18, 24, 25, 29, 33, 40, 41, 42, 44, 46, 47, 48, 53, 62, 63, 73, 78, 88, 89, 91, 93, 103, 104, 108, 109, 110, 115, 120, 126, 128, 129, 130, 131, 142, 146, 149, 157, 159, 166, 169, 171, 172, 189, 191, 200, 201, 204, 212, 219, 221, 227, 232, 233, 251, 261, 267, 268, 269, 270, 271, 272, 293, 295, 298, 299, 300, 308, 313, 317, 323, 326, 328, 342, 345, 357, 361, 368, 370, 372, 381, 384, 393.</p> <p>19 - Cultes païens</p> <p>20 - Edifices cultuels catholiques
8, 21, 26, 29, 42, 72, 73, 76, 92, 106, 123, 129, 146, 150, 156, 159, 170, 194, 221, 294, 296, 312, 319, 334, 335, 365, 384, 386, 387.</p> <p>21 - Bâtiments conventuels ou monastiques
26, 29, 34, 39, 72, 76, 89, 119, 123, 129, 150, 162, 175, 194, 205, 221, 233, 294, 298, 319, 323, 332, 341, 369.</p> <p>22 - Bâtiments ecclésiastiques
29, 61, 89, 146, 170, 345, 365.</p> <p>23 - Cultes autres que catholique</p> <p>24 - Nécropoles et cimetières
14, 29, 34, 35, 40, 54, 62, 72, 95, 98, 150, 165, 170, 172, 205, 236, 280, 287, 307, 308, 312, 316, 319, 350, 351, 365, 377, 384, 387.</p> <p>25 - Artisanat
13, 21, 29, 40, 43, 46, 49, 54, 78, 104, 124, 156, 163, 189, 263, 294, 303, 319, 367, 368, 381.</p> |
|---|---|

26 - Agriculture, élevage

29, 83, 90, 103, 123, 140, 162, 185, 188,
206, 254, 274, 290, 298, 304, 313, 314,
319, 349, 373.

27 - Industrie

29, 78, 91, 114, 115, 124, 194, 202, 318,
319, 342, 358.

28 - Extraction

12, 29, 80, 124, 140, 166, 263, 299, 303.

Toutes rubriques

1, 3, 4, 8, 12, 13, 14, 17, 18, 21, 23, 24,
25, 26, 28, 29, 33, 34, 35, 39, 40, 41, 42,
43, 44, 45, 46, 47, 48, 49, 50, 53, 54, 58,
59, 60, 61, 62, 63, 64, 72, 73, 74, 76, 78,
79, 80, 83, 86, 88, 89, 90, 91, 92, 93, 95,
98, 100, 102, 103, 104, 106, 107, 108,
109, 110, 114, 115, 119, 120, 122, 123,
124, 125, 126, 127, 128, 129, 130, 131,
139, 140, 142, 146, 147, 149, 150, 152,
153, 156, 157, 159, 162, 163, 165, 166,
169, 170, 171, 172, 175, 177, 178, 182,
183, 185, 187, 188, 189, 191, 192, 194,
196, 200, 201, 202, 204, 205, 206, 208,
209, 212, 214, 219, 221, 222, 223, 227,
229, 230, 231, 232, 233, 236, 243, 244,
251, 253, 254, 258, 260, 261, 263, 264,
265, 267, 268, 269, 270, 271, 272, 274,
277, 280, 282, 286, 287, 290, 293, 294,
295, 296, 298, 299, 300, 303, 304, 305,
307, 308, 312, 313, 314, 316, 317, 318,
319, 323, 326, 328, 332, 334, 335, 341,
342, 345, 346, 347, 348, 349, 350, 351,
352, 353, 357, 358, 359, 361, 362, 364,
365, 367, 368, 369, 370, 372, 373, 375,
377, 381, 384, 384, 386, 387, 390, 393.

INDUSTRIEL

n° des villes représentées dans cette période (cf. carte p. 24)

8, 9, 13, 14, 17, 18, 21, 23, 24, 27, 28, 29, 30, 38, 46, 51, 53, 55, 56, 58, 59, 61, 65, 66, 68, 72, 74, 75, 77, 79, 80, 83, 84, 85, 88, 90, 93, 94, 99, 106, 108, 109, 111, 114, 115, 121, 123, 128, 130, 133, 134, 135, 136, 145, 146, 155, 164, 166, 167, 171, 173, 176, 177, 178, 179, 180, 181, 183, 184, 185, 187, 193, 194.

- | | |
|--|---|
| 1 - Voies
12, 41, 43, 93, 159, 260, 264, 272, 361. | 19 - Cultes païens |
| 2 - Espaces libres
34, 42, 60, 79, 93, 104, 115, 196, 202, 342, 350, 353. | 20 - Edifices culturels catholiques
106, 129, 146, 264, 296, 334, 335, 386. |
| 3 - Aménagements des berges et voies d'eau
45, 209, 319, 351. | 21 - Bâtiments conventuels ou monastiques
34. |
| 4 - Aménagements du relief
43, 89, 117, 196, 342. | 22 - Bâtiments ecclésiastiques
89, 146, 373. |
| 5 - Franchissements | 23 - Cultes autres que catholique |
| 6 - Adductions d'eau
17, 29, 89, 98, 106, 129, 146, 159, 163, 238, 319. | 24 - Nécropoles et cimetières |
| 7 - Collecteurs, évacuations
40, 48, 103, 104, 169, 351, 358, 359, 370, 381. | 25 - Artisanat
43, 104, 189, 319, 381. |
| 8 - Système défensif urbain
208, 244, 258. | 26 - Agriculture, élevage
83, 140, 162, 254, 304. |
| 9 - Structures fortifiées
24, 231, 346, 361. | 27 - Industrie
29, 78, 91, 114, 115, 124, 194, 319, 342, 358. |
| 10 - Garnisons, casernements
34, 124, 129, 142, 146, 229, 365. | 28 - Extraction
140, 263. |
| 11 - Espaces publics aménagés
29, 332, 384. | Toutes rubriques
12, 13, 17, 18, 24, 25, 29, 33, 34, 35, 40, 41, 42, 43, 45, 46, 47, 48, 60, 78, 79, 83, 89, 91, 93, 98, 103, 104, 106, 109, 114, 115, 117, 124, 129, 130, 131, 140, 142, 144, 146, 149, 152, 153, 157, 159, 162, 163, 169, 189, 194, 196, 202, 204, 208, 209, 214, 219, 222, 229, 231, 233, 238, 244, 251, 254, 258, 260, 263, 264, 268, 269, 270, 271, 272, 293, 296, 299, 300, 304, 317, 319, 332, 334, 335, 342, 345, 346, 350, 351, 353, 358, 359, 361, 365, 370, 373, 381, 384, 386. |
| 12 - Pouvoir civil, justice
13, 129, 131, 152, 153, 214, 222, 350, 361. | |
| 13 - Education, culture
48, 152. | |
| 14 - Santé
17, 42, 60, 386. | |
| 15 - Spectacle, sport | |
| 16 - Bains | |
| 17 - Commerce, échanges
35, 103, 144, 189, 233, 271, 272, 358, 381. | |
| 18 - Habitat privé
17, 18, 24, 25, 33, 40, 46, 47, 48, 89, 103, 104, 109, 115, 129, 130, 131, 149, 157, 189, 204, 219, 233, 238, 251, 268, 269, 270, 293, 299, 300, 317, 342, 345, 361, 370, 381. | |

TOUTES PERIODES

- 1 - Voies
2, 3, 11, 12, 13, 16, 27, 30, 36, 41, 42, 43, 44, 51, 55, 57, 65, 67, 73, 80, 89, 93, 97, 99, 103, 104, 105, 119, 125, 127, 129, 131, 132, 135, 136, 137, 138, 139, 146, 157, 159, 160, 161, 167, 172, 180, 189, 192, 193, 198, 199, 204, 205, 213, 218, 221, 239, 240, 241, 243, 246, 252, 260, 261, 264, 272, 283, 292, 296, 297, 298, 299, 303, 304, 315, 321, 331, 336, 337, 339, 340, 344, 345, 349, 361, 367, 369, 373, 374, 376, 383, 389, 390, 393.
- 2 - Espaces libres
3, 12, 17, 18, 32, 34, 42, 53, 60, 79, 93, 97, 99, 101, 104, 107, 115, 119, 136, 137, 138, 139, 153, 159, 174, 182, 192, 196, 202, 206, 213, 225, 255, 261, 265, 269, 283, 297, 305, 309, 313, 316, 319, 325, 342, 349, 350, 353, 358, 363, 369, 373, 390, 393.
- 3 - Aménagements des berges et voies d'eau
11, 36, 39, 41, 45, 64, 99, 125, 128, 129, 139, 140, 148, 160, 167, 169, 178, 182, 183, 201, 209, 259, 265, 272, 286, 319, 325, 351, 358, 375.
- 4 - Aménagements du relief
5, 6, 12, 27, 30, 34, 43, 47, 52, 56, 67, 80, 83, 89, 102, 104, 117, 119, 128, 137, 146, 156, 159, 167, 171, 173, 174, 192, 196, 205, 213, 232, 254, 274, 286, 319, 337, 339, 342, 392.
- 5 - Franchissements
64, 75, 182, 208, 243.
- 6 - Adductions d'eau
4, 17, 29, 50, 62, 66, 67, 73, 80, 86, 88, 89, 97, 98, 102, 106, 107, 120, 129, 140, 143, 145, 146, 148, 159, 161, 163, 172, 174, 180, 189, 193, 197, 205, 221, 232, 238, 242, 254, 282, 283, 304, 307, 319, 336, 352, 358, 369, 384, 393.
- 7 - Collecteurs, évacuations
11, 18, 29, 36, 40, 42, 44, 48, 53, 54, 55, 80, 89, 92, 93, 97, 99, 103, 104, 119, 128, 140, 146, 149, 166, 169, 192, 198, 201, 202, 205, 213, 218, 221, 237, 239, 246, 252, 259, 267, 308, 312, 331, 339, 340, 341, 350, 351, 358, 359, 361, 363, 367, 369, 370, 375, 381.
- 8 - Système défensif urbain
5, 12, 23, 29, 30, 38, 42, 50, 56, 58, 61, 62, 64, 65, 74, 106, 107, 109, 117, 119, 122, 130, 146, 150, 151, 154, 155, 156, 167, 172, 177, 178, 182, 183, 187, 205, 208, 213, 217, 221, 222, 223, 232, 233, 243, 244, 253, 256, 258, 274, 277, 279, 296, 304, 316, 319, 320, 323, 336, 342, 345, 348, 351, 359, 362, 366, 367, 384, 391.
- 9 - Structures fortifiées
4, 12, 13, 22, 24, 28, 59, 61, 88, 89, 92, 100, 107, 147, 159, 163, 179, 185, 189, 196, 214, 222, 223, 229, 230, 231, 275, 276, 278, 282, 316, 319, 346, 347, 361, 370.
- 10 - Garnisons, casernements
4, 18, 29, 34, 44, 48, 50, 124, 129, 142, 146, 229, 230, 282, 319, 365.
- 11 - Espaces publics aménagés
29, 30, 99, 152, 167, 213, 221, 241, 304, 307, 319, 332, 338, 339, 340, 376, 384.
- 12 - Pouvoir civil, justice
12, 13, 29, 30, 61, 70, 89, 119, 129, 131, 152, 153, 163, 196, 198, 214, 222, 229, 296, 310, 319, 350, 361, 365.
- 13 - Education, culture
29, 48, 152, 319, 364.
- 14 - Santé
17, 25, 29, 42, 54, 60, 146, 153, 170, 319, 364, 373, 386.
- 15 - Spectacle, sport
37, 44, 216, 226, 315, 376.
- 16 - Bains
4, 31, 67, 111, 134, 140, 193, 205, 249, 340.
- 17 - Commerce, échanges
29, 30, 35, 99, 103, 110, 126, 144, 167, 189, 190, 192, 218, 233, 238, 255, 271, 272, 303, 319, 331, 340, 358, 381, 383.
- 18 - Habitat privé
1, 2, 3, 4, 5, 11, 13, 16, 17, 18, 19, 24, 25, 27, 29, 30, 33, 34, 35, 36, 39, 40, 41, 42, 44, 46, 47, 48, 51, 52, 53, 54, 55, 56, 57, 62, 63, 65, 67, 68, 69, 70, 71, 73, 78, 79, 80, 81, 83, 85, 88, 89, 90, 91, 92, 93, 97, 103, 104, 108, 109, 110, 115, 116, 118, 119, 120, 124, 125, 126, 127, 128, 129, 130, 131, 132, 134, 137, 138, 139, 140, 141, 142, 143, 144, 145, 146, 149, 151, 157, 158, 159, 160, 161, 162, 164, 166, 167, 169, 171, 172, 180, 186, 189, 190, 191, 192, 193, 198, 199, 200, 201, 202, 204, 205, 207, 211, 212, 213, 218, 219, 221, 227, 232, 233, 234, 235, 237, 238, 239, 251, 254, 257, 261, 267, 268, 269, 270, 271, 272, 280, 281, 283, 284, 285, 293, 295, 296, 297, 298, 299, 300, 301, 303, 304, 305, 308, 309, 310, 311, 312, 313, 317, 319, 322, 323, 326, 328, 329,

333, 337, 342, 345, 349, 351, 352, 353, 354, 355, 356, 357, 358, 361, 363, 367, 368, 369, 370, 372, 373, 374, 375, 379, 381, 382, 383, 384, 387, 389, 390, 391, 392, 393, 394.

19 - Cultes païens

6, 11, 12, 27, 29, 30, 80, 84, 112, 135, 136, 148, 160, 161, 242, 289, 336, 337.

20 - Edifices culturels catholiques

8, 12, 14, 21, 26, 29, 35, 42, 62, 72, 73, 76, 87, 92, 98, 103, 106, 123, 129, 146, 150, 156, 159, 170, 174, 194, 221, 224, 264, 284, 294, 296, 312, 319, 324, 334, 335, 343, 352, 360, 364, 365, 377, 384, 386, 387, 388.

21 - Bâtiments conventuels ou monastiques

26, 29, 34, 39, 54, 72, 76, 87, 89, 102, 103, 111, 119, 123, 129, 150, 162, 172, 175, 182, 194, 205, 220, 221, 233, 294, 298, 319, 323, 332, 341, 369.

22 - Bâtiments ecclésiastiques

29, 61, 89, 146, 151, 170, 294, 345, 365, 373.

23 - Cultes autres que catholique

24 - Nécropoles et cimetières

4, 12, 13, 14, 15, 18, 20, 21, 27, 29, 32, 34, 35, 39, 40, 44, 52, 54, 57, 62, 72, 73, 78, 80, 87, 92, 95, 97, 98, 110, 111, 116, 138, 150, 151, 159, 160, 164, 165, 166, 170, 172, 189, 191, 199, 203, 205, 213, 220, 221, 236, 240, 254, 280, 287, 294, 306, 307, 308, 312, 316, 319, 330, 332, 334, 336, 341, 350, 351, 353, 354, 355, 358, 360, 364, 365, 373, 377, 379, 384, 387, 390, 393, 394.

25 - Artisanat

1, 11, 12, 13, 21, 29, 30, 34, 35, 40, 42, 43, 46, 49, 54, 55, 57, 62, 64, 78, 81, 83, 97, 99, 104, 124, 129, 137, 138, 156, 160, 163, 166, 167, 171, 172, 189, 193, 199, 201, 202, 205, 218, 263, 281, 294, 298, 303, 304, 319, 331, 341, 342, 351, 352, 353, 358, 363, 364, 367, 368, 373, 381, 384, 389, 392, 393.

26 - Agriculture, élevage

29, 60, 83, 85, 90, 103, 123, 126, 140, 157, 162, 167, 168, 180, 184, 185, 187, 188, 192, 206, 240, 250, 252, 254, 274, 288, 290, 291, 292, 298, 302, 304, 313, 314, 319, 341, 349, 373.

27 - Industrie

29, 78, 91, 114, 115, 124, 194, 202, 318, 319, 342, 358.

28 - Extraction

12, 13, 29, 34, 80, 90, 124, 125, 137, 140, 166, 168, 193, 203, 213, 240, 263, 283, 298, 299, 303, 353, 367, 382, 389.

—

INDEX DES TERMES* UTILISES DANS LES NOTICES

- liste alphabétique des termes indexés

Les n° entre parenthèses renvoient aux numéros des rubriques dans lesquelles est utilisé le terme concerné

- Indexation par rubrique

Les n° en corps gras renvoient aux notices individuelles de site - exemple : **7**

* Sont exclues de l'index chronologique et thématique ainsi que de l'index des termes, les structures non datées et les découvertes mobilières.

A

Abattoir (rub. 27)
 Abbatale (rub. 20)
 Abbaye (rub. 21)
 Abreuvoir (rub. 18)
 Abri de jardin (rub. 18, 26)
 Adduction d'eau (rub. 6, 18)
 Aire de circulation (rub. 1)
 Aire de construction (rub. 20, 25)
 Aire de travail (rub. 18)
 Amarrage (rub. 3)
 Aménagement de berge (rub. 3)
 Aménagement de marais (rub. 3)
 Amphithéâtre (rub. 15)
 Amphore (rub. 24)
 Annexe (rub. 18, 19, 26)
 Appontement (rub. 3)
 Aqueduc (rub. 6)
 Arc de triomphe (rub. 11)
 Argile (rub. 28)
 Arsenal (rub. 10)
 Arsenal militaire (rub. 27)
 Artisanat (rub. 25)
 Assainissement (rub. 3, 7)
 Atelier (rub. 25)
 Atelier monétaire (rub. 12, 25)
 Auberge (rub. 17)
 Aula (rub. 12)
 Autel (rub. 19)
 Avant-mur (rub. 8)
 Avant-nef (rub. 20)

B

Bains (rub. 16)
 Balnéaire (rub. 18)
 Baptistère (rub. 20)
 Barbacane (rub. 8)
 Basilique (rub. 12)
 Basse-cour (rub. 9, 21)
 Bassin (rub. 6, 16, 18, 19, 25)
 Bastion (rub. 8, 9)
 Bâtiment agricole (rub. 26)
 Bâtiment artisanal (rub. 25)
 Bâtiment commercial (rub. 17)
 Bâtiment conventuel (rub. 21)
 Bâtiment ecclésiastique (rub. 22)
 Berge (rub. 3)
 Berge aménagée (rub. 3)
 Bief (rub. 3)
 Blanchisserie (rub. 25)
 Bois de cervidé (rub. 25)
 Boucherie (rub. 17, 25)
 Boulanger (rub. 25)
 Boulangerie (rub. 25)
 Boulevard d'artillerie (rub. 8, 9)

Boutique (rub. 17, 21)
 Briqueterie (rub. 25)
 Bronze (rub. 25)
C
 Cabane (rub. 18, 25)
 Café (rub. 17)
 Caisson maçonné (rub. 24)
 Calade (rub. 1)
 Calcaire (rub. 28)
 Camp (rub. 10)
 Canal (rub. 3, 7)
 Canalisation (rub. 1, 6, 7, 25)
 Caniveau (rub. 1, 7, 18, 25)
 Canonnière (rub. 8, 9)
 Captage (rub. 6)
Cardo (rub. 1)
 Carrefour (rub. 1)
 Carrière (rub. 28)
 Case (rub. 18)
 Casemate (rub. 9)
 Caserne (rub. 10)
 Casernement (rub. 10)
Castrum (rub. 8)
 Cathédrale (rub. 20)
 Cave (rub. 9, 10, 17, 18, 25)
 Caveau (rub. 24)
Cella (rub. 19)
 Cellier (rub. 18, 21)
 Céramique (rub. 25, 27)
 Cercueil (rub. 24)
 Champ (rub. 26)
 Chapelle (rub. 20)
 Chapelle castrale (rub. 20)
 Chapelle conventuelle (rub. 20)
 Chapelle funéraire (rub. 20, 24)
 Chapellerie (rub. 27)
 Charnier (rub. 24)
 Château (rub. 9, 18)
 Château fort (rub. 9)
 Châtelet (rub. 9)
 Chaussée (rub. 1)
 Chemin (rub. 1)
 Chemin de halage (rub. 3)
 Cheminée (rub. 18)
 Chenal (rub. 3)
 Chènevière (rub. 26)
 Cimetière (rub. 24)
 Cimetière d'hôpital (rub. 24)
 Cimetière de communauté religieuse (rub. 24)
 Cimetière paroissial (rub. 24)
 Citadelle (rub. 9)
 Citerne (rub. 6, 18, 26)
 Cloître (rub. 21)
 Cloître canonial (rub. 21)

Coffre (rub. 24)
 Coffre de *tegulae* (rub. 24)
 Coffre en bois (rub. 24)
 Coffre en briques (rub. 24)
 Coffre en pierre (rub. 24)
 Coffre maçonné (rub. 24)
 Collecteur (rub. 7)
 Collège (rub. 13)
 Collégiale (rub. 20)
 Commanderie (rub. 21)
 Communs (rub. 9, 18)
 Conduite (rub. 6)
 Contre-garde (rub. 8)
 Contrescarpe (rub. 8, 9)
 Coopérative (rub. 17)
 Corne (rub. 25)
 Corps de garde (rub. 10)
 Couloir souterrain (rub. 8)
 Cour (rub. 9, 10, 16, 18, 25, 27)
 Cours d'eau (rub. 3)
 Courtine (rub. 8, 9, 10)
 Couvent (rub. 21)
 Craie (rub. 28)
 Crypte (rub. 20)
 Cryptoportique (rub. 11)
 Cuir (rub. 25)
 Cuisine (rub. 21)
 Cuve (rub. 25)
 Cuve à chaux (rub. 25)
D
 Dalle funéraire (rub. 24)
 Dalot (rub. 6)
Decumanus (rub. 1)
 Demeure (rub. 18)
 Demi-lune (rub. 8)
 Dépendance (rub. 9, 18)
 Dépôt (rub. 24)
 Dépôt d'ossements animaux (rub. 24)
 Dépôt funéraire (rub. 24)
 Dépôt votif (rub. 19)
 Dépotoir (rub. 2, 14, 18, 25, 27)
 Dépotoir de faïencier (rub. 25)
 Dépotoir de poëlier (rub. 25)
Domus (rub. 18)
 Donjon (rub. 9)
 Douve (rub. 9)
 Drain (rub. 1, 7)
 Drainage (rub. 7)
E
 Echafaudage (rub. 18)
 Echoppe (rub. 17)
 Ecluse (rub. 3)
 Ecole (rub. 14)
 Ecurie (rub. 9, 10, 18, 26)

- Edifice de spectacle (rub. 15)
 Edifice funéraire (rub. 24)
 Edifice monumental (rub. 12)
 Edifice public (rub. 12)
 Eglise (rub. 20)
 Eglise conventuelle (rub. 20)
 Eglise funéraire (rub. 20, 24)
 Eglise paroissiale (rub. 20)
 Egout (rub. 1, 7, 16)
 Embarcadère (rub. 3)
 Embrasure de tir (rub. 9)
 Enceinte (rub. 8, 9, 21)
 Enceinte cultuelle (rub. 19)
 Enclos (rub. 2, 26)
 Enclos canonial (rub. 21)
 Enclos funéraire (rub. 24)
 Endiguement (rub. 3)
 Enduit peint (rub. 12, 18, 19)
 Enfeu (rub. 24)
 Entrepôt (rub. 17, 26)
 Epitaphe (rub. 24)
 Escalier (rub. 4, 18)
 Escarpe (rub. 8)
 Espace agricole (rub. 26)
 Espace cultivé (rub. 26)
 Espace libre (rub. 2)
 Esplanade (rub. 11)
 Exèdre (rub. 19)
 Ex-voto (rub. 19)
 Extraction (rub. 28)
- F**
- Faïencerie (rub. 27)
Fanum (rub. 19)
 Fausse-braie (rub. 8, 9)
 Fer (rub. 25)
 Ferme (rub. 26)
 Fond de cabane (rub. 18, 25)
 Fontaine (rub. 6)
 Forge (rub. 25)
 Forgeron (rub. 25)
 Fort (rub. 9)
 Forteresse (rub. 9)
 Forum (rub. 11)
 Fosse (rub. 2, 18, 25, 26, 27)
 Fossé (rub. 1, 2, 7, 8, 9, 10, 18, 19, 24, 26)
 Fosse de vidange (rub. 25)
 Fossé parcellaire (rub. 1, 26)
 Fosse septique (rub. 18)
 Foulon (rub. 25)
 Four (rub. 10, 18, 25)
 Four à amphores (rub. 25)
 Four à chaux (rub. 25)
 Four à pain (rub. 9, 25)
 Four banal (rub. 12, 25)
- Four de briquetier (rub. 25)
 Four de bronzier (rub. 25)
 Four de potier (rub. 25)
 Four de tuilier (rub. 25)
 Four domestique (rub. 18)
 Foyer (rub. 18, 21, 25)
 Foyer domestique (rub. 18)
 Front de taille (rub. 28)
- G**
- Galerie (rub. 28)
 Garde-manger (rub. 18)
 Garnison (rub. 10)
 Gazomètre (rub. 27)
 Gendarmerie (rub. 10)
 Glacière (rub. 18)
 Glacis (rub. 8)
 Groupe cathédrale (rub. 20)
- H**
- Habitat (rub. 18)
 Habitation (rub. 9, 18, 19)
 Halle (rub. 17)
 Hangar (rub. 17)
 Hôpital (rub. 14)
 Hôpital militaire (rub. 14)
 Hospice (rub. 14)
 Hôtel (rub. 18, 22)
 Hôtel de la monnaie (rub. 12)
 Hôtel de ville (rub. 12)
 Hôtel-Dieu (rub. 14)
 Hôtellerie (rub. 17)
 Hypocauste (rub. 16, 18)
- I - J**
- Ilot (rub. 18)
 Ilot d'habitations (rub. 18)
 Immeuble (rub. 18, 21)
 Incinération (rub. 24)
 Inhumation (rub. 24)
 Inhumation animale (rub. 24)
 Inhumation de nouveau-né (rub. 24)
 Inhumation isolée (rub. 24)
 Inscription (rub. 19, 24)
 Installation agraire (rub. 26)
Insula (rub. 18)
 Irrigation (rub. 3)
 Jardin (rub. 2, 12, 14, 18, 21, 26)
- L**
- Laiton (rub. 25)
 Latrines (rub. 9, 12, 14, 16, 18)
 Lavoir (rub. 6)
 Léproserie (rub. 14)
 Levée de terre (rub. 3, 9)
 Lice (rub. 9)
 Limite de cimetière (rub. 24)
 Limite de nécropole (rub. 24)
- Limite de propriété (rub. 18)
 Limite parcellaire (rub. 1, 18)
 Limon (rub. 28)
 Lingotière (rub. 25)
 Lit fossile (rub. 2)
 Loess (rub. 28)
 Logis (rub. 10)
 Logis abbatial (rub. 21)
 Logis seigneurial (rub. 12)
- M**
- Macellum* (rub. 17)
 Magasin (rub. 17)
 Maison (rub. 18)
 Maison canoniale (rub. 21)
 Maison de marchand (rub. 17, 18)
 Maison hospitalière (rub. 14)
 Maison-tour (rub. 18)
 Maladrerie (rub. 14)
 Manufacture (rub. 27)
 Marais (rub. 2)
 Marais asséché (rub. 3)
 Marché (rub. 17)
 Mausolée (rub. 24)
 Métal (rub. 25)
 Métallurgie (rub. 25)
 Meule (rub. 25)
 Mosaïque (rub. 18)
 Motte (rub. 9)
 Moule à cloche (rub. 25)
 Moulin (rub. 25)
 Moulin à eau (rub. 25)
 Moulin banal (rub. 12, 25)
Murus gallicus (rub. 8)
- N - O**
- Nacre (rub. 27)
 Nécropole (rub. 24)
 Nivellement (rub. 4)
 Nymphée (rub. 19)
 Octroi (rub. 12)
 Odéon (rub. 15)
 Oratoire (rub. 20)
 Orfèvre (rub. 25)
 Orfèvrerie (rub. 25)
 Ornière (rub. 1)
 Os (rub. 25)
 Ossuaire (rub. 24)
- P**
- Palais (rub. 12)
 Paléochenal (rub. 3)
 Palissade (rub. 2)
 Parc (rub. 26)
 Parcellaire (rub. 18, 26)
 Passage (rub. 1)
 Patenôtrier (rub. 25)
 Pelletier (rub. 25)

- Péribole (rub. 19)
 Péristyle (rub. 18, 19)
 Pierre (rub. 28)
 Pierre tombale (rub. 24)
 Pile (rub. 5)
 Pipe (rub. 27)
 Piscine baptismale (rub. 20)
 Place (rub. 11, 21)
 Plantation (rub. 18, 26)
 Pleine terre (rub. 24)
 Poissonnerie (rub. 17)
 Pont (rub. 5)
 Pont-levis (rub. 9)
 Port (rub. 3)
 Porte (rub. 8, 9)
 Porte d'eau (rub. 3, 8)
 Portique (rub. 1, 11, 19)
 Poste de tir (rub. 9)
 Potager (rub. 26)
 Poterne (rub. 8, 9)
 Potier (rub. 25)
 Prairie (rub. 26)
 Pré (rub. 26)
 Presbytère (rub. 22)
 Prétoire (rub. 12)
 Prieuré (rub. 21)
 Prison (rub. 12)
 Promenade (rub. 2, 11)
 Puisard (rub. 7, 18, 25)
 Puits (rub. 6, 10, 18, 21, 26, 28)
 Puits cultuel (rub. 19)
 Puits de contremine (rub. 8)
 Puits perdu (rub. 7)
- Q - R**
 Quai (rub. 3)
 Rampe d'artillerie (rub. 9)
 Récupération de matériau (rub. 28)
 Remblai (rub. 4)
 Remblaiement (rub. 4)
- Rempart (rub. 8, 9)
 Réservoir (rub. 6)
 Résidence (rub. 12)
 Résidence épiscopale (rub. 22)
 Ru aménagé (rub. 3)
 Rue (rub. 1)
 Ruelle (rub. 1)
- S**
 Sable (rub. 28)
 Sacristie (rub. 21)
 Saline (rub. 25, 27)
 Salle capitulaire (rub. 20, 21)
 Sanctuaire (rub. 19)
 Sarcophage (rub. 24)
 Sarcophage en plomb (rub. 24)
 Sarcophage en réemploi (rub. 24)
 Schiste (rub. 28)
 Séchoir (rub. 18)
 Séminaire (rub. 22)
 Sépulture (rub. 24)
 Sépulture ecclésiastique (rub. 24)
 Sépulture isolée (rub. 24)
 Sépulture multiple (rub. 24)
 Sépulture périnatale (rub. 24)
 Sépulture protestante (rub. 24)
 Siège de bailliage (rub. 12)
 Silo (rub. 18, 26)
 Soutènement (rub. 4)
 Square (rub. 11)
 Squelette d'animal (rub. 24)
 Stèle (rub. 19, 24)
 Stockage (rub. 10, 17, 18)
 Structure artisanale (rub. 25)
- T**
 Tabletterie (rub. 25)
 Talus (rub. 8)
 Tannerie (rub. 25)
 Teinturerie (rub. 25)
 Temple (rub. 12, 19)
 Terrain vague (rub. 2)
- Terrasse (rub. 4)
 Terrasse d'artillerie (rub. 8, 9)
 Terre (rub. 28)
 Terres noires (rub. 2)
 Tessonnière (rub. 25)
 Textile (rub. 25)
 Théâtre (rub. 15)
 Thermes (rub. 16, 18)
 Tombe (rub. 24)
 Tombe collective (rub. 24)
 Tombe isolée (rub. 24)
 Tombe maçonnée (rub. 24)
 Tombe périnatale (rub. 24)
 Tombe sous tuiles (rub. 24)
 Torrification de céréales (rub. 25)
 Tour (rub. 8, 9)
 Tour-porte (rub. 8, 9)
 Tourelle (rub. 9)
 Tribunal (rub. 12)
 Trottoir (rub. 1)
 Tuilerie (rub. 25)
 Tumulus (rub. 24)
- U - V**
 Usine (rub. 27)
 Vanne (rub. 3)
 Venelle (rub. 1)
 Verger (rub. 26)
 Verre (rub. 25)
 Vigne (rub. 26)
 Villa (rub. 18)
 Voie (rub. 1)
- Z**
 Zone agricole (rub. 26)
 Zone d'épandage (rub. 2, 18)
 Zone de circulation (rub. 1)
 Zone de débitage (rub. 18)
 Zone maraîchère (rub. 26)

1 - Voies

Aire de circulation
HE 99.

Calade
MOD 103.

Canalisation
MA 42.

Caniveau
AV-50167, 221.
HE 11, 27, 55, 65, 67, 97, 160,
167, 199, 221, 298, 304,
331.
BE 11, 67, 97, 160, 304.
MA 3.
BMA 3, 129.
MOD 3.

Cardo
HE 321.
BE 321.

Carrefour
HE 97, 136, 161.
BE 97, 161.

Chaussée
HE 97, 198, 283, 321, 331.
BE 97, 283, 321.
MA 125.
BMA 125.
MOD 125.

Chemin
HE 297.
BE 172.
HMA 172.
MA 105.
BMA 105.

Decumanus
HE 30, 373.
BE 30, 373.

Drain
AV-50167.
HE 167.

Egout
HE 205.
BE 205.

Fossé
HE 11, 67, 97, 373, 383.
BE 11, 67, 97, 345, 369, 373.
HMA 390.
MA 3, 105, 125, 131, 344.
BMA 3, 105, 125, 131, 243, 367.
MOD 3, 125, 192.

Fossé parcellaire
HE 157, 303.
BE 157.

Limite parcellaire
HE 51.
BE 51.
MA 131.
BMA 131.

Ornière
AV-50204.
HE 11, 57, 67, 136, 205, 213,
297, 373.
BE 11, 57, 67, 205, 373.
MA 127.
BMA 127.
MOD 127, 243.

Passage
HE 27, 57, 135, 213, 218, 252.
BE 57, 135, 218, 252.
MOD 12, 159.
IND 12, 159.

Portique
AV-50221.
HE 199, 218, 221, 298, 304,
373.
BE 218, 304, 373.

Rue
AV-502, 167, 221.
HE 13, 36, 57, 160, 161, 167,
198, 221, 246, 296, 298,
299, 321, 337, 339, 340,
369.
BE 13, 36, 57, 160, 161, 299,
321, 369.
HMA 369.
MA 125, 132, 361.

BMA 89, 125, 132, 361.
MOD 41, 125, 361, 393.
IND 41, 361.

Ruelle
AV-50167.
HE 11, 27, 55, 167.
BE 11.
MA 13, 127, 361.
BMA 73, 119, 127, 361.
MOD 104, 127, 361.
IND 361.

Trottoir
HE 27, 30, 160, 193, 198, 205,
261, 298, 304, 331, 373,
389.
BE 30, 160, 205, 261, 304,
373, 389.
MA 44.

Venelle
HE 51.
BE 51.
MA 361.
BMA 361.
MOD 361.
IND 361.

Voie
AV-50204, 221, 240, 241, 336,
374, 376.
HE 11, 16, 30, 67, 80, 136,
137, 138, 139, 146, 160,
180, 189, 199, 205, 221,
239, 240, 241, 292, 304,
315, 336, 349, 373, 389.
BE 11, 30, 67, 137, 138, 139,
160, 189, 205, 239, 241,
292, 304, 345, 349, 373,
389.
MA 44, 292.
BMA 292.
MOD 43, 192, 243, 260, 264,
272.
IND 43, 260, 264, 272.

Zone de circulation
MOD 93.
IND 93.

2 - Espaces libres

Dépotoir
HE 97, 393.
BE 97, 136, 393.
HMA 393.
MA 393.
MOD 206, 316.

Enclos
AV-50313.

Espace libre
AV-50174.
HE 137, 139, 309.
BE 137, 139.
HMA 139, 192, 390.
MA 139, 192, 390.
BMA 139, 192, 390.
MOD 192, 390.

Fossé
AV-50313.

Fosse

HE 32, 283.
BE 283.
Jardin
HE 53, 297.
BE 53, 225, 255, 297.
HMA 18, 53, 225, 255.
MA 17, 18, 53, 101, 213, 255,
313, 319.
BMA 17, 34, 53, 101, 104, 107,
313, 319, 349, 363.
MOD 3, 12, 17, 42, 53, 60, 79,
104, 107, 115, 159, 202,
265, 269, 305, 313, 316,
319, 342, 349, 353, 369.
IND 34, 42, 60, 79, 93, 104,
115, 202, 342, 350, 353.

Lit fossile
MA 182.
BMA 182.

Marais
AV-50325.

Palissade
AV-50313.

Promenade
MOD 196.
IND 196.

Terrain vague
HE 53, 283.
BE 53, 225, 255, 261, 283.
HMA 18, 53, 225, 255, 261.
MA 18, 53, 119, 153, 255.
BMA 53, 107, 119, 153.
MOD 53, 107, 153, 353, 358.
IND 353.

Terres noires

HE 393.
BE 225, 261, 393.

HMA 18, 138, 225, 261, 373,
393.
MA 18, 138, 373, 393.

Zone d'épandage
HE 99.

3 - Aménagements des berges et voies d'eau

Amarrage

MOD 45.
IND 45.

Aménagement de berge

HE 139, 148, 160.
BE 11, 139, 160.
HMA 139.
MA 129, 139, 209.
BMA 139, 209.
MOD 139, 201, 351.
IND 351.

Aménagement de marais

HE 39.

Appontement

HE 125.
BE 125.

Assainissement

HE 99.
MOD 286.

Berge

AV-50265, 358.

Berge aménagée

HE 125.
BE 125.

Bief

MA 140.

Canal

HE 325.
BE 325.
HMA 325.
MA 325, 375.
BMA 325, 375.
MOD 375.

Chemin de halage

MOD 45.
IND 45.

Chenal

HE 160.
BE 160.

Cours d'eau

MA 41.

Ecluse

MOD 64, 178.

Embarcadère

HE 125.
BE 125.

Endiguement

HE 201.
BE 201.
MOD 319.
IND 319.

Irrigation

MA 375.
BMA 375.
MOD 375.

Levée de terre

HE 139.
BE 139.
HMA 139.
MA 139.
BMA 139.
MOD 139.

Marais asséché

BMA 169.

Paléochenal

AV-50265, 272.

Port

HE 167.

Porte d'eau

MOD 183.

Quai

HE 167, 259.
MA 182.
BMA 128, 182.
MOD 128, 182, 183, 209.
IND 209.

Ru aménagé

HE 36.
BE 36.

Vanne

MOD 178.

4 - Aménagements du relief

Escalier

MOD 89, 196.
IND 117, 196.

Nivellement

HE 6.
BE 6.
MOD 196.
IND 196.

Remblai

HE 173.
MOD 102, 254, 286.

Remblaiement

HE 339.

Soutènement

AV-50337.
HE 27, 146, 174, 213, 339,
392.
BE 27, 174.
HMA 174.
MA 174.
BMA 34.
MOD 47, 89, 104, 119, 146, 156,
274, 319.

IND 89.

Terrasse

AV-5056, 205.
HE 5, 6, 12, 27, 30, 52, 67, 80,
83, 137, 167, 171, 213,
392.
BE 6, 27, 30, 67, 137.
MA 128, 159, 232.
BMA 89, 128.
MOD 43, 89, 192, 319, 342.
IND 43, 342.

5 - Franchissements

Pile

HE 75.

Pont

HE 75.
MA 182, 208.

BMA 182, 208.
MOD 64, 182, 243.

6 - Adductions d'eau

Adduction d'eau

IND 238.

Aqueduc

AV-50221.

HE 66, 80, 172, 189, 193, 197,
221.

BE 66, 189, 193.

Bassin

AV-50205, 221.

HE 29, 67, 98, 143, 148, 205,
221, 242.

BE 29, 67, 98, 143, 148, 180.

HMA 29.

MA 29, 174.

BMA 29.

MOD 29, 98, 120, 232.
 IND 29, 98.
 Canalisation
 AV-50336.
 HE 97, 145, 146, 148, 161.
 BE 4, 97, 148, 161, 180.
 BMA 106.
 MOD 17, 29, 106, 107, 221, 232,
 254, 282, 307, 319, 352,
 384.
 IND 17, 106, 319.
 Captage
 IND 238.
 Citerne
 MOD 319, 369.

IND 319.
 Conduite
 MOD 129.
 IND 129.
 Dalot
 BMA 102.
 Fontaine
 HE 140, 143.
 BE 143.
 MOD 29, 307, 319.
 IND 319.
 Lavoir
 MOD 98.
 IND 98.

Puits
 AV-50205.
 HE 67, 205, 283.
 BE 67, 205, 283, 304.
 HMA 369, 393.
 MA 73, 86, 393.
 BMA 62, 73, 86, 88, 369, 393.
 MOD 50, 62, 73, 86, 88, 89, 120,
 159, 163, 358, 369, 393.
 IND 89, 159, 163, 238.
 Réservoir
 MOD 29, 146.
 IND 146.

7 - Collecteurs, évacuations

Assainissement
 MOD 370.
 IND 370.
 Canal
 MOD 359.
 IND 359.
 Canalisation
 HE 312.
 BE 312.
 Caniveau
 HE 11, 55, 97, 239, 341.
 BE 97, 239, 341, 363.
 BMA 54.
 MOD 369.
 Collecteur
 AV-50221.
 HE 36, 221, 237, 252.
 BE 36.
 MA 42, 119.

BMA 54, 119.
 MOD 119, 381.
 IND 381.
 Drain
 MA 267.
 BMA 267, 350.
 MOD 341, 350.
 Drainage
 HE 99, 213.
 MA 375.
 BMA 375.
 MOD 375.
 Egout
 HE 80, 97, 99, 140, 146, 198,
 205, 218, 239, 246, 259,
 312, 339, 340.
 BE 97, 205, 218, 239, 312.

MOD 18, 29, 44, 53, 89, 93, 103,
 128, 149, 351, 358, 361,
 370.
 IND 48, 103, 351, 358.
 Fossé
 AV-50202.
 HE 92, 166, 201, 308, 331.
 BE 92, 201, 367.
 BMA 192.
 Puisard
 HE 55, 312, 340.
 BE 312.
 MA 267.
 BMA 267.
 MOD 40, 169.
 IND 40, 169.
 Puits perdu
 MOD 104.
 IND 104.

8 - Système défensif urbain

Avant-mur
 BMA 351.
 MOD 351.
 Barbacane
 BMA 130, 243.
 Bastion
 AV-50167.
 BMA 178.
 MOD 61, 74, 122, 177, 178, 187,
 253, 348.
 Boulevard d'artillerie
 MOD 362.
 Canonnière
 MOD 74.
 Castrum
 BE 38.
 HMA 38.
 Contre-garde
 MOD 23.
 Contrescarpe
 MOD 58.
 Couloir souterrain
 MOD 50.
 Courtine
 AV-50167.

BE 12, 151, 258, 366.
 MA 182, 217, 232, 244, 258.
 BMA 154, 182, 217, 232, 244,
 258.
 MOD 156, 182, 244, 258, 362.
 IND 244, 258.
 Demi-lune
 MOD 58, 178.
 Enceinte
 AV-50336.
 HE 336, 367.
 BE 12, 30, 50, 65, 151, 233,
 256, 296, 345.
 HMA 233, 256, 296.
 MA 29, 119, 130, 222, 223,
 233, 256, 274, 277, 319.
 BMA 29, 107, 119, 130, 222,
 223, 256, 277, 319, 359.
 MOD 29, 119, 177, 187, 223,
 277, 319, 359.
 Escarpe
 BE 151.
 Fausse-braie
 MOD 319.
 Fossé
 AV-50221, 391.
 HE 187, 213, 221.

BE 187, 296.
 HMA 187, 296.
 MA 119, 296.
 BMA 119, 223, 243, 304, 320,
 359.
 MOD 58, 119, 187, 359.
 Glacis
 BE 172.
 MOD 58.
Murus gallicus
 AV-505.
 HE 5.
 Porte
 AV-50167.
 BE 366.
 MA 29, 208.
 BMA 29, 117, 208.
 MOD 29, 208.
 IND 208.
 Porte d'eau
 BMA 119.
 MOD 119, 183.
 Poterne
 MOD 29.
 Puits de contremine
 MOD 74.

Rempart
 AV-505, 56, 167, 205, 221, 391.
 HE 5, 221.
 BE 258, 323, 366.
 HMA 62.
 MA 5, 42, 106, 217, 244, 258,
 316, 323.
 BMA 150, 217, 244, 258, 316,
 320, 342.
 MOD 146, 244, 258, 384.
 IND 244, 258.

Talus
 MA 109, 316.
 BMA 109, 316.
 MOD 109, 156.
 Terrasse d'artillerie
 MOD 61.
 Tour
 AV-5056, 167.
 BE 12, 151.
 HMA 62.

MA 29, 182, 232, 244, 277,
 279, 319.
 BMA 29, 119, 154, 155, 182,
 232, 244, 277.
 MOD 29, 61, 119, 146, 182, 244,
 277, 319.
 IND 244.
 Tour-porte
 BMA 64, 130.
 MOD 64.

9 - Structures fortifiées

Basse-cour
 HMA 189.
 MA 92, 163, 189.
 BMA 92, 107, 163.
 MOD 92.
 Bastion
 MOD 316.
 Boulevard d'artillerie
 BMA 276.
 Canonnière
 BMA 231.
 Casemate
 MOD 12.
 Cave
 BMA 231.
 MOD 24, 231.
 IND 24.
 Château
 MA 147, 163, 278.
 BMA 22, 59, 88, 107, 147, 163,
 222, 229, 231.
 MOD 88, 147, 231, 346.
 Château fort
 MA 24, 61, 159, 196, 214.
 BMA 4, 24, 196.
 MOD 24, 196.
 Châtelet
 MA 13.
 Citadelle
 MA 275, 278.
 MOD 4, 316.
 Communs
 MA 59.
 BMA 59.
 MOD 59, 346.
 Contrescarpe
 MOD 347.
 Cour
 BMA 100.
 MOD 100.

Courtine
 MA 12, 13, 89, 159, 214.
 BMA 12, 22, 89, 214, 222, 230,
 231, 282.
 MOD 12, 230, 231.
 Dépendance
 MOD 282.
 Donjon
 BMA 222.
 Douve
 BMA 231.
 Ecurie
 MA 59.
 BMA 59.
 MOD 59.
 Embrasure de tir
 BMA 22.
 Enceinte
 MA 319.
 BMA 319.
 MOD 319.
 Fausse-braie
 MOD 223.
 Fort
 MOD 28.
 Forteresse
 MA 12.
 BMA 12.
 MOD 12.
 Fossé
 HMA 189.
 MA 13, 163, 185, 189, 214,
 276, 319.
 BMA 22, 107, 163, 185, 214,
 319.
 MOD 214, 223, 316, 319, 347,
 370.
 Four à pain
 MOD 346.
 Habitation
 MOD 24.
 IND 24.

Latrines
 BMA 59, 196.
 Levée de terre
 AV-50179.
 Lice
 MA 13.
 Motte
 HMA 189.
 MA 189.
 Pont-levis
 MA 214.
 BMA 214.
 Porte
 MA 13.
 BMA 282.
 Poste de tir
 BMA 231.
 Poterne
 MA 159, 163.
 BMA 163, 196, 231, 276.
 MOD 282.
 Rampe d'artillerie
 MOD 346.
 IND 346.
 Rempart
 MA 163, 278.
 BMA 163, 282.
 Terrasse d'artillerie
 MOD 12, 231.
 Tour
 MA 12, 13, 159, 163, 196, 275,
 276, 278.
 BMA 4, 12, 22, 24, 163, 196,
 231, 361.
 MOD 12, 24, 231, 361.
 IND 231, 361.
 Tourelle
 BMA 89.
 Tour-porte
 MA 163.
 BMA 163.

10 - Garnisons, casernements

Arsenal
 MOD 124, 365.
 IND 124, 365.
 Camp
 HE 48, 50.
 IND 34.

Caserne
 MOD 44, 229, 282.
 IND 142, 146, 229.
 Casernement
 MOD 18.

Cave
 BMA 230.
 MOD 230.
 Corps de garde
 MOD 29, 319.
 Cour
 MOD 18.

Courtine
HE 50.
Ecurie
MOD 29.
Fossé
HE 50.

Four
MOD 124.
IND 124.
Garnison
BMA 4.
Gendarmerie
MOD 129.
IND 129.

Logis
BMA 230.
MOD 230.
Puits
HE 50.
Stockage
IND 34.

11 - Espaces publics aménagés

Arc de triomphe
HE 241.
BE 304.
Cryptoportique
HE 30.
Esplanade
HE 338.

Forum
HE 30, 376.
Place
AV-50167, 221.
HE 30, 99, 221, 340, 376.
MA 29.
BMA 29.
MOD 29, 152, 307, 319, 332.
IND 29, 332.

Portique
HE 213, 339.
Promenade
MOD 384.
IND 384.
Square
MOD 384.
IND 384.

12 - Pouvoir civil, justice

Atelier monétaire
BMA 163.
MOD 163.
Aula
MA 12.
Basilique
HE 30.
Edifice monumental
BE 365.
HMA 365.
Edifice public
HE 70, 310.
IND 350.
Enduit peint
MA 131.
BMA 131.
Four banal
BMA 29.
MOD 29.
Hôtel de la monnaie
BMA 163.
MOD 163.

Hôtel de ville
MA 152.
BMA 152.
MOD 29, 152, 319.
IND 152.
Jardin
BMA 131.
MOD 131, 214.
IND 214.
Latrines
MA 131.
BMA 131.
Logis seigneurial
MA 89.
BMA 89.
Moulin banal
MOD 319.
Octroi
BMA 119.
Palais
MA 12, 131.
BMA 131, 229, 361.

MOD 222, 361.
IND 361.
Prétoire
HE 198.
Prison
HMA 296.
MOD 13, 29, 129, 152, 153, 222,
319.
IND 13, 129, 131, 152, 153,
222.
Résidence
HE 198.
MA 61, 214.
BMA 61, 196, 214.
MOD 61.
Siège de bailliage
MOD 29.
Temple
HE 30.
Tribunal
MOD 152.
IND 152.

13 - Education, culture

Collège
MA 364.
BMA 364.

MOD 319, 364.
Ecole
MOD 29, 152.

IND 48, 152.

14 - Santé

Dépotoir
MOD 60.
IND 60.
Hôpital
MA 54, 364.
BMA 54.
MOD 29, 42, 60, 319.
IND 42, 60.

Hôpital militaire
MOD 153.
Hospice
MOD 146, 386.
IND 386.
Hôtel-Dieu
MA 373.
BMA 373.
MOD 17, 373.

IND 17.
Jardin
BMA 25.
Latrines
MOD 373.
Léproserie
MA 170.
BMA 170.
MOD 170.

Maison hospitalière
MA 54.
BMA 54.

Maladrerie
MA 319.

15 - Spectacle, sport

Amphithéâtre
HE 44, 315, 376.
BE 315.

Edifice de spectacle
HE 37.
BE 37.

Odéon
HE 376.

Théâtre
HE 37, 216, 226, 376.
BE 37, 226.

16 - Bains

Bains
AV-50205.

Bassin
HE 4, 249.
BE 4.

Cour
HE 340.

Egout
HE 134.
BE 134.

Hypocauste
HE 31, 111, 193.

BE 31.

Latrines
HE 340.

Thermes
HE 67, 134, 140, 340.
BE 67, 134.

17 - Commerce, échanges

Auberge
MOD 29.

Bâtiment commercial
BE 218.

Boucherie
MOD 319.

Boutique
HE 30, 331, 340.
MA 233.
BMA 233.
MOD 110, 233.
IND 233.

Café
MOD 103.
IND 103.

Cave
BMA 190.

Coopérative
IND 144.

Echoppe
MOD 35.
IND 35.

Entrepôt
AV-50167.
HE 167, 255, 303.
BE 218, 238, 255.
MOD 192, 271, 272.
IND 271, 272.

Halle
BMA 29, 319.
MOD 189, 192, 319.
IND 189.

Hangar
HE 383.

Hôtellerie
MOD 103.
IND 103.

Macellum
HE 99.

Magasin
MOD 381.
IND 381.

Maison de marchand
MA 126.
BMA 126, 190.
MOD 381.
IND 381.

Marché
HE 99.
BMA 29.
MOD 189, 192.
IND 189, 358.

Poissonnerie
MOD 189.
IND 189.

Stockage
HE 383.

18 - Habitat privé

Abreuvoir
HE 164.

Abri de jardin
MOD 313.

Adduction d'eau
IND 238.

Aire de travail
HE 303.

Annexe
BE 180.

Balnéaire
HE 281.
BE 281.

Bassin
HE 67, 80, 257, 281.

BE 67, 281.
BMA 88.
MOD 46, 47, 88, 120.
IND 46, 47.

Cabane
HE 55.
MOD 201.

Caniveau
HE 368.

Case
AV-502.

Cave
AV-50221.
HE 5, 36, 51, 120, 160, 199,
207, 221, 295, 296, 297,
298, 312, 322, 353, 389.

BE 36, 51, 160, 207, 297, 312,
353, 389.
MA 127, 166, 171, 186, 387.
BMA 48, 126, 127, 139, 169,
171, 189, 190, 232, 363,
373, 387.
MOD 24, 33, 48, 89, 93, 103,
104, 115, 129, 130, 142,
166, 171, 189, 232, 293,
298, 299, 300, 308, 317.
IND 24, 33, 40, 89, 103, 115,
130, 189, 293, 300, 317.

Cellier
MOD 381.
IND 381.

Château
BMA 88, 159.

- MOD 88, 159.
- Cheminée
MA 54.
BMA 54, 88, 372.
MOD 88, 372.
- Citerne
HE 284.
- Communs
BMA 88.
MOD 88.
- Cour
AV-50167, 205, 221, 337.
HE 11, 27, 55, 67, 68, 78, 83, 85, 120, 140, 205, 221, 303, 312, 322, 337, 383, 389.
BE 11, 27, 67, 68, 85, 205, 312, 389.
HMA 27.
MA 92, 124, 166, 212, 261, 375.
BMA 25, 89, 115, 124, 212, 261.
MOD 18, 48, 53, 73, 115, 129, 142, 169, 212, 261, 267, 268, 270, 272, 342, 345, 381.
IND 18, 48, 268, 270, 342, 381.
- Demeure
AV-50235.
HE 235.
BE 212, 235.
HMA 235.
MOD 345.
IND 345.
- Dépendance
HE 65, 68, 85, 158.
BE 65, 68, 85.
BMA 372.
MOD 142, 342, 372, 381.
IND 342, 381.
- Dépotoir
AV-5056, 201, 202, 295.
HE 3, 27, 55, 78, 81, 83, 145, 207, 213, 295, 305, 353, 373, 394.
BE 27, 157, 207, 235, 353, 373.
HMA 62, 157, 235.
MA 3, 115, 119, 125, 126, 127, 129, 157, 201, 373, 375.
BMA 3, 25, 88, 125, 126, 127, 129, 157, 267, 363, 373.
MOD 3, 25, 88, 126, 129, 142, 159, 191, 200.
IND 25.
- Domus*
AV-50221, 337.
HE 4, 65, 80, 143, 180, 204, 205, 221, 234, 257, 281, 295, 310, 312, 337, 373, 392.
BE 4, 143, 180, 205, 281, 312, 373.
- Echafaudage
BMA 372.
- Ecurie
MOD 18.
- Enduit peint
HE 70, 71, 120, 281, 310.
BE 281.
- Escalier
BMA 219.
MOD 219.
- Fond de cabane
AV-504, 56, 356.
HE 4, 303.
HMA 16, 358, 393.
MA 311, 393.
- Fosse
AV-502, 141, 354, 355, 356, 374.
HE 11, 35, 73, 90, 164, 202, 254, 296, 309, 329, 356, 382.
BE 11, 35, 73, 92, 254, 329.
HMA 92, 171, 312, 352, 390.
MA 118, 124, 127, 171, 357.
BMA 48, 118, 124, 127, 132, 141, 313, 328.
MOD 48, 128, 157, 317.
IND 157, 317.
- Fosse septique
HE 353.
BE 353.
- Fossé
AV-5034, 90, 374.
HE 34, 164, 309.
HMA 390.
MA 311.
- Four
HE 11, 207, 355.
BE 11.
MA 125.
BMA 125.
- Four domestique
AV-50337.
HE 204, 213, 337.
BE 238.
MOD 78.
- Foyer
AV-502, 167, 254.
HE 11, 36, 51, 97, 141, 158, 160, 167, 199, 303, 383.
BE 11, 51, 97, 160, 323.
HMA 13, 92, 312, 323, 390.
MA 13, 92, 125, 126, 129.
BMA 125, 126, 129, 372.
MOD 40, 159, 227, 372.
- Foyer domestique
HE 283.
BE 283.
HMA 369.
- Garde-manger
BMA 48.
MOD 48.
- Glacière
BMA 48.
MOD 48, 73, 313.
- Habitat
AV-5052, 69, 90, 204, 374, 391.
HE 16, 19, 27, 35, 52, 53, 67, 69, 70, 71, 73, 78, 81, 90, 120, 134, 137, 138, 139, 144, 151, 162, 171, 172, 207, 239, 254, 280, 283, 297, 301, 322, 329, 351, 352, 363, 382.
BE 27, 35, 67, 73, 92, 138, 139, 207, 234, 238, 239, 254, 280, 283, 285, 297,
- 323, 329, 351, 352, 363, 369.
- HMA 41, 57, 92, 129, 323, 326, 352, 369, 390, 393.
- MA 41, 54, 57, 92, 116, 129, 171, 172, 311, 326, 393.
- BMA 41, 47, 54, 62, 78, 104, 116, 119, 129, 132, 138, 171, 172, 326, 328, 333, 357, 384, 393.
- MOD 1, 41, 62, 78, 104, 109, 120, 129, 171, 172, 268, 299, 308, 317, 328, 384, 393.
- IND 104, 109, 268, 299, 317.
- Habitation
AV-50141, 167, 201, 202, 205, 221, 374.
HE 13, 36, 39, 40, 51, 55, 57, 97, 141, 143, 145, 161, 164, 167, 189, 193, 198, 199, 202, 218, 221, 237, 284, 296, 298, 304, 309, 312, 349, 368, 375, 389.
BE 13, 36, 51, 57, 97, 143, 161, 189, 218, 284, 304, 312, 349, 389.
HMA 13, 42, 159.
MA 13, 42, 91, 115, 125, 127, 159, 166, 219, 251, 267, 295, 323, 373.
BMA 42, 44, 91, 108, 115, 125, 127, 159, 169, 189, 219, 232, 251, 267, 295, 323, 361, 363, 368, 373.
MOD 17, 18, 24, 25, 42, 44, 63, 91, 110, 115, 128, 131, 142, 146, 149, 159, 166, 189, 219, 227, 232, 251, 267, 293, 295, 323, 342, 361, 368.
IND 17, 18, 24, 131, 189, 219, 251, 293, 342, 361.
- Hôtel
BMA 269.
MOD 29, 142, 149, 269, 345.
IND 149, 269.
- Hypocauste
AV-50221.
HE 19, 67, 189, 193, 221, 281, 284, 298.
BE 11, 13, 67, 189, 238, 281, 284.
- Ilot
AV-50374.
HE 19, 141, 143, 161.
BE 143, 161.
MA 251.
BMA 25, 251.
MOD 25, 251.
IND 251.
- Ilot d'habitations
MOD 204.
IND 204.
- Immeuble
MA 233.
BMA 233.
MOD 48, 233.
IND 48, 233.
- Insula*
HE 205.

BE 205.
 Jardin
 HE 27, 67, 281, 303, 373.
 BE 27, 67, 281, 373.
 HMA 27.
 MA 124, 126, 261.
 BMA 115, 124, 126, 131, 261, 368.
 MOD 17, 18, 46, 47, 53, 115, 126, 131, 169, 261, 269, 270, 272, 313, 342, 368.
 IND 17, 18, 46, 47, 270.
 Latrines
 HE 160, 373.
 BE 160, 373.
 MA 40, 125, 126, 127, 129, 131, 211, 212, 311, 373.
 BMA 16, 88, 125, 126, 127, 129, 131, 139, 211, 212, 373.
 MOD 1, 48, 88, 108, 126, 129, 166, 212, 221, 326, 357, 381.
 IND 381.
 Limite de propriété
 AV-5034.
 HE 34.
 Limite parcellaire
 BE 369.
 HMA 369.
 MA 139.

Maison
 HE 5, 11, 79, 160, 319.
 BE 11, 160.
 MA 126, 319.
 BMA 126, 372.
 MOD 40, 53, 271, 370, 372.
 IND 370.
 Maison de marchand
 MA 126.
 BMA 126, 190.
 MOD 381.
 IND 381.
 Maison-tour
 MA 311.
 Mosaïque
 HE 65, 143, 257, 368.
 BE 143.
 Parcellaire
 BMA 104.
 MOD 103, 104.
 IND 103, 104.
 Péristyle
 HE 140, 281, 373.
 BE 281, 373.
 Plantation
 MOD 313.
 Puisard
 MA 212.
 BMA 212.
 MOD 212.
 Puits
 AV-50337.
 HE 11, 19, 36, 40, 51, 52, 55, 85, 160, 193, 199, 281, 295, 297, 298, 303, 312, 337, 373.

BE 11, 51, 85, 160, 281, 297, 312, 373.
 HMA 192, 393.
 MA 116, 125, 311, 393.
 BMA 57, 116, 125, 129, 132, 295, 363, 368.
 MOD 17, 108, 120, 126, 128, 129, 295, 298, 368.
 IND 17, 129, 238.
 Séchoir
 HE 160.
 BE 160.
 Silo
 HE 85.
 BE 30, 85.
 HMA 57, 171, 189, 192, 235.
 MA 54, 57, 116, 118, 171, 204, 218, 235, 323.
 BMA 48, 54, 118, 189, 313, 367.
 MOD 48, 326.
 Stockage
 BMA 48.
 MOD 48.
 Thermes
 HE 67, 140.
 BE 67.
 Villa
 HE 140, 379, 393.
 BE 379.
 Zone de débitage
 BMA 88.
 MOD 88.
 Zone d'épandage
 BMA 88.
 MOD 88.

19 - Cultes païens

Annexe
 BE 160.
 Autel
 HE 27.
 Bassin
 HE 148.
 BE 148.
 Cella
 HE 6, 135, 160.
 BE 6, 135.
 Cour
 HE 135.
 BE 135.
 Dépôt votif
 HE 27.
 Enceinte culturelle
 HE 84, 136, 148, 289.
 BE 84, 148.

Enduit peint
 HE 160.
 Exèdre
 HE 136.
 Ex-voto
 HE 29.
 Fanum
 HE 6, 11, 160, 161.
 BE 11, 161.
 Fossé
 HE 289.
 Habitation
 HE 289.
 Inscription
 HE 27.
 Nymphée
 HE 148.
 BE 148.

Péribole
 HE 84.
 BE 84, 160.
 Péristyle
 HE 6.
 BE 6.
 Portique
 HE 135, 136, 242.
 BE 135.
 Puits cultuel
 HE 29.
 Sanctuaire
 AV-506.
 HE 12, 27, 84, 135, 136, 289.
 BE 84, 135.
 Stèle
 AV-50336.
 Temple
 HE 6, 30, 80, 112, 337.
 BE 6, 112.

20 - Edifices culturels catholiques

Abbatiale
 HMA 87, 324.
 MA 21, 72, 87, 103, 324.
 BMA 21, 72, 324.
 MOD 21, 72.
 Aire de construction
 MA 352.

Avant-nef
 MA 21.
 BMA 21.
 MOD 21.

- Baptistère
BE 284, 294.
HMA 284, 294.
MA 284.
- Cathédrale
BE 294.
HMA 294.
MA 8, 35, 174, 224, 294, 334, 377.
BMA 8, 388.
MOD 8.
- Chapelle
MA 12, 72, 364.
BMA 26, 72, 386.
MOD 29, 42, 72, 129, 146, 294, 296, 334, 386.
IND 129, 146, 296, 334, 386.
- Chapelle castrale
MA 92.
BMA 92.
MOD 92.
- Chapelle conventuelle
MOD 123.
- Chapelle funéraire
BMA 360.
MOD 29.
- Collégiale
BMA 26.
- Crypte
MA 224.
- Eglise
BE 365.
HMA 365.
MA 98, 170, 365.
BMA 170, 365.
MOD 29, 156, 170, 365.
IND 264.
- Eglise conventuelle
MA 106, 194.
BMA 106, 194.
MOD 26, 106, 194, 221.
IND 106.
- Eglise funéraire
BE 150.
MA 14.
- Eglise paroissiale
HMA 312, 319.
MA 29, 73, 150, 159, 312, 319, 343, 384, 387.
BMA 29, 62, 73, 150, 159, 312, 319, 384, 387.
MOD 29, 73, 150, 159, 312, 319, 335, 384, 387.
IND 335.
- Groupe cathédrale
MA 76.
BMA 76.
MOD 76.
- Oratoire
MOD 294.
- Piscine baptismale
HMA 284.
- Salle capitulaire
MA 76.
BMA 76.
MOD 76.

21 - Bâtiments conventuels ou monastiques

- Abbaye
HMA 29.
MA 29, 102, 103.
BMA 29, 102, 220.
MOD 29, 72.
- Basse-cour
MOD 39.
- Bâtiment conventuel
MA 194.
BMA 194.
MOD 194.
- Boutique
MA 233.
BMA 233.
MOD 233.
- Cellier
MA 162.
- Cloître
BMA 220.
MOD 39.
- Cloître canonial
HMA 294.
MA 294.
MOD 294.
- Commanderie
MA 54.
- Cour
MA 233.
BMA 233.
MOD 233.
- Couvent
HMA 172.
MA 233.
BMA 175, 205, 221, 233, 319.
MOD 26, 39, 89, 119, 123, 129, 175, 205, 221, 233, 319, 341.
- Cuisine
MOD 39.
- Enceinte
MA 102.
BMA 102.
- Enclos canonial
MA 182.
BMA 182.
- Foyer
MOD 162.
- Immeuble
MA 233.
BMA 233.
MOD 233.
- Jardin
BMA 205, 298.
MOD 34, 119, 205, 298.
IND 34.
- Logis abbatial
BMA 102.
- Maison canoniale
MA 182, 323.
BMA 182, 323, 369.
MOD 323, 369.
- Place
BMA 332.
MOD 332.
- Prieuré
MA 111, 150.
BMA 150.
MOD 150.
- Puits
BMA 205.
MOD 205.
- Sacristie
MOD 39.
- Salle capitulaire
MA 76, 87.
BMA 76, 175.
MOD 39, 76, 175.

22 - Bâtiments ecclésiastiques

- Bâtiment ecclésiastique
BMA 365.
MOD 365.
- Hôtel
MOD 345.
- Presbytère
MOD 29.
IND 373.
- Résidence épiscopale
HMA 294.
MA 61, 151, 294.
BMA 61, 294.
MOD 61.
- Séminaire
MOD 89, 146, 170.
IND 89, 146.

24 - Nécropoles et cimetières

- Amphore
HE 379.
BE 236, 364, 365, 379.
HMA 364, 365.
- Caisson maçonné
HMA 62.
- Caveau
BMA 21, 351, 360.
MOD 377.
- Cercueil
BE 379.
HMA 98, 199, 213, 330, 334, 364, 390.
MA 35, 44, 98, 287, 364, 365.
BMA 35, 95, 98, 287, 365.
MOD 35, 40, 95, 98, 236, 287, 365, 377.
- Chapelle funéraire
BMA 360.
MOD 29.
- Charnier
MOD 205.
- Cimetière
BE 280, 373.
HMA 98, 213, 280, 373.
MA 35, 98, 150, 236, 280, 341, 351, 364, 373.
BMA 35, 95, 98, 150, 236, 280, 350, 351.
MOD 29, 35, 40, 54, 95, 98, 150, 236, 280, 350, 351.
- Cimetière de communauté religieuse
HMA 29, 72.
MA 29, 72, 111.
BMA 29, 72, 111, 319.
MOD 29, 72, 319.
- Cimetière d'hôpital
MA 319.
BMA 319.
MOD 172, 319, 387.
- Cimetière paroissial
HMA 159, 172, 312, 319, 334.
MA 4, 29, 44, 62, 110, 116, 159, 172, 287, 308, 312, 319, 365, 384, 387, 394.
BMA 4, 29, 62, 110, 165, 287, 307, 308, 312, 319, 365, 384, 387, 394.
MOD 29, 62, 165, 287, 307, 308, 312, 319, 365, 384, 387.
- Coffre
HMA 306.
- Coffre de tegulae
BE 236.
- Coffre en bois
BE 213, 365.
HMA 92, 199, 213, 365.
MA 92.
- Coffre en briques
BE 355.
- Coffre en pierre
HMA 92, 390.
MA 92.
- Coffre maçonné
HMA 236.
MA 365.
BMA 365.
MOD 365.
- Dalle funéraire
MA 110.
BMA 110.
- Dépôt
BE 213.
- Dépôt d'ossements animaux
HE 203.
- Dépôt funéraire
HE 62.
BE 62.
HMA 330.
MA 62.
- Edifice funéraire
BE 160.
HMA 160.
- Eglise funéraire
BE 150.
MA 14.
- Enclos funéraire
HE 32.
- Enfeu
BMA 14.
MOD 14.
- Épitaphe
BE 365.
HMA 365.
- Fossé
AV-50354.
HE 355.
BE 306, 355.
HMA 306.
- Incinération
AV-50221.
HE 32, 164, 191, 221, 236, 240, 353, 379.
BE 191, 379.
- Inhumation
AV-50336.
HE 57, 164, 355.
BE 4, 20, 52, 57, 116, 213, 312, 354, 355, 358.
HMA 4, 27, 116, 159, 280, 330.
MA 116, 159, 254, 280.
BMA 254, 280, 377.
MOD 34, 280, 377.
- Inhumation animale
MA 13.
- Inhumation de nouveau-né
MA 166.
- Inhumation isolée
HE 97.
BE 97.
HMA 97.
- Inscription
BMA 15.
- Limite de cimetière
BMA 307.
MOD 307.
- Limite de nécropole
HMA 390.
- Mausolée
HE 240, 354, 355.
BE 150.
- Nécropole
AV-50221.
HE 191, 221, 236, 351, 355.
BE 4, 14, 20, 116, 150, 151, 191, 213, 236, 306, 351, 355, 358, 364, 365, 379.
HMA 4, 14, 92, 116, 150, 151, 159, 199, 236, 287, 306, 364, 365, 390.
MA 92.
- Ossuaire
MOD 40.
- Pierre tombale
BMA 15.
- Pleine terre
BE 364, 373.
HMA 92, 160, 199, 306, 334, 364, 373.
MA 44, 92, 110, 287, 364, 365, 373.
BMA 39, 110, 165, 287, 332, 365.
MOD 40, 54, 165, 287, 365.
- Sarcophage
BE 160, 236, 364, 365.
HMA 92, 98, 159, 160, 280, 287, 306, 319, 334, 364, 365, 390.
MA 92.
- Sarcophage en plomb
BE 20.
- Sarcophage en réemploi
MOD 377.
- Sépulture
HE 62.
BE 62, 80.
HMA 12, 73, 80.
MA 35, 73, 87, 170, 220.
BMA 35, 170.
MOD 35, 170.
- Sépulture ecclésiastique
HMA 294.
MA 294.
BMA 294.
- Sépulture isolée
HE 203.
HMA 78, 330.
MA 18.
BMA 18.
MOD 316.
- Sépulture multiple
MA 35.
BMA 35.
MOD 35.
- Sépulture périnatale
HE 203.
- Sépulture protestante
MOD 316.

Squelette d'animal
HE 354, 355.
BE 355.

Stèle
HE 353.

Tombe
MA 111.
BMA 111.

Tombe collective
BE 4.
HMA 4.

MA 365.
BMA 365.
MOD 365.

Tombe isolée
HE 189.
BE 189.
HMA 138, 393.
MA 138.
BMA 39, 332.

Tombe maçonnée
HMA 92.

MA 92.

Tombe périnatale
HE 57.
BE 57.

Tombe sous tuiles
HE 351.
BE 351.

Tumulus
AV-50354.

25 - Artisanat

Aire de construction
MA 352.

Artisanat
HE 199.
MA 129.

Atelier
HE 81, 99, 304, 331.
BE 304.

Atelier monétaire
HE 205.
BMA 163.
MOD 163.

Bassin
AV-50205.
HE 205.
MOD 40.

Bâtiment artisanal
BMA 368.
MOD 368.

Blanchisserie
BMA 49.
MOD 49.

Bois de cervidé
MA 166.

Boucherie
HE 40.
HMA 384.
MA 384.

Boulangier
MOD 104.
IND 104.

Boulangerie
BE 373.

Briqueterie
MOD 124.

Bronze
AV-50205.
HE 160, 205, 304, 331, 389.
BE 160, 304, 389.
MOD 21, 294.

Cabane
HE 55.

Canalisation
BMA 49.
MOD 49.

Caniveau
BMA 368.
MOD 368.

Cave
BMA 49.
MOD 49.

Céramique
AV-50205.
HE 57, 62, 81, 83, 137, 160,
172, 353, 358.
BE 57, 62, 353.

Corne
MA 166.

Cuir
BE 11.
BMA 189.
MOD 189.

Cuve
BMA 368.
MOD 368.

Cuve à chaux
MOD 381.
IND 381.

Dépotoir
HE 304.
MOD 303.

Dépotoir de faïencier
MOD 43.
IND 43.

Dépotoir de poêlier
MOD 43.
IND 43.

Fer
AV-50205.
HE 35, 57, 160, 171, 205, 218,
304, 351.
BE 57, 160, 351.
MA 13.
MOD 13.

Fond de cabane
HE 83.

Forge
HE 35, 83, 281.
HMA 393.
MA 393.
BMA 1.
MOD 104.

Forgeron
HE 331.

Fosse
BMA 368.
MOD 368.

Fosse de vidange
HE 62.
BE 62.

Foulon
AV-50205.
HE 205.

Four
HE 201, 304, 341, 358, 392.
BE 201, 341, 373.
BMA 49, 163, 367.
MOD 49, 163, 263, 294, 367.

Four à amphores
AV-50205.

Four à chaux
HE 34, 160.
BE 364.
MA 62, 364.

Four à pain
MOD 319.
IND 319.

Four banal
BMA 29.
MOD 29.

Four de briquetier
MOD 124.

Four de bronzier
MOD 21.

Four de potier
HE 62, 81, 137, 160, 172.
BE 62.
MOD 78.

Four de tuilier
HE 172.

Foyer
HE 55, 304.
BE 304.

Laiton
HE 199.

Lingotière
AV-5030.
HE 30.
MOD 21.

Métal
AV-50167.
HE 11, 331.
BMA 138.

Métallurgie
AV-50205.
HE 35, 160, 171, 205, 304.
BE 160.
MOD 54.

Meule
HE 218.
BE 218.

Moule à cloche
MOD 21, 156.

Moulin
MOD 29, 46, 319.
IND 319.

Moulin à eau
MA 64.

Moulin banal
MOD 319.

Orfèvre
AV-5030.
HE 30.

Orfèvrerie
HE 304.

Os
HE 97, 353.
BE 97, 353.
HMA 12.
MA 166.
MOD 189.
IND 189.

Patenôtrier
MOD 303.

Pelletier
MA 166.

Potier
MOD 319.

Puisard
BMA 49.
MOD 49.

Saline
MA 342.
BMA 342.

Structure artisanale
HE 202.
MOD 46.

Tabletterie
HE 304, 389.
BE 304, 389.

Tannerie
AV-50205.
HE 205.
BMA 29, 368.
MOD 368.

Teinturerie
AV-50205.
HE 205.
BMA 49.
MOD 49.

Tessonnière
HE 83.

Textile
HE 193, 298.
MA 42.
MOD 319.
IND 319.

Torréfaction de céréales
HE 218.
BE 218.

Tuilerie
MOD 29.

Verre
HE 389.
BE 363, 389.
HMA 363.

26 - Agriculture, élevage

Abri de jardin
MA 252.
MOD 313.

Annexe
BE 180.

Bâtiment agricole
HE 85.
BE 85.

Champ
HE 252.
BE 83, 252.
HMA 83.
MA 83, 126.
BMA 83, 188.
MOD 83, 188.
IND 83.

Chênevière
MA 319.
BMA 319.
MOD 319.

Citerne
MOD 162.
IND 162.

Ecurie
MOD 103.

Enclos
AV-50292.

Entrepôt
MOD 162.
IND 162.

Espace agricole
HE 302.
MOD 123.

Espace cultivé
BMA 349.

MOD 349.

Ferme
AV-50341.
HE 341.
BE 341.
HMA 341.
MA 187.
BMA 187.

Fosse
AV-50240, 292.
MOD 314.

Fossé
AV-50288.
HE 290, 302.
BE 290.
MOD 314.

Fossé parcellaire
AV-5060.
HE 60, 157, 168, 291.
BE 157, 291.
HMA 90.
MA 126.

Installation agraire
AV-50250.
HE 250.

Jardin
BE 83.
HMA 83.
MA 83, 252, 319.
BMA 83, 304, 319.
MOD 29, 83, 123, 206, 304, 313,
314, 319.
IND 83, 304.

Parc
AV-50167.

Parcellaire
MOD 290.

Plantation
MOD 313.

Potager
MOD 274, 298, 314.

Prairie
MA 90, 140.
BMA 90, 140.
MOD 90, 140.
IND 140.

Pré
MA 126.

Puits
MOD 162.
IND 162.

Silo
HMA 192.

Vergers
MA 140, 187, 319.
BMA 140, 187, 319.
MOD 140, 314, 319.
IND 140.

Vigne
MA 319.
BMA 185, 319.
MOD 185, 319, 373.

Zone agricole
MA 184.
BMA 184.

Zone maraîchère
MOD 254.
IND 254.

27 - Industrie

Abattoir
MOD 358.
IND 358.

Arsenal militaire
MOD 124.
IND 124.

Céramique
MOD 114.
IND 114.

Chapellerie
MOD 115.
IND 115.

Dépotoir
MOD 114, 194.
IND 114, 194.

Faïencerie
MOD 194, 318.
IND 194.

Gazomètre
MOD 78.
IND 78.

Manufacture
MOD 114, 115, 202, 318.
IND 114, 115.

Nacre
MOD 91.
IND 91.

Pipe
MOD 29, 202.
IND 29.

Saline
MOD 342.
IND 342.

Usine
MOD 29, 91, 319.
IND 29, 91, 319.

28 - Extraction

Argile
HE 34, 137.
MA 125.
BMA 125.
MOD 124, 303.

Calcaire
HE 283, 389.

Carrière
HE 140, 193, 382, 389.
BE 80, 140.
HMA 12, 140.
MA 13, 140, 166, 298.
BMA 140, 166, 298.
MOD 29, 80, 140, 166, 263.
IND 140, 263.

Craie
MA 298.
BMA 298.
MOD 299.

Extraction
HE 34, 137, 140, 168, 203,
283, 353.
BE 80, 140, 168, 353.
HMA 12, 140.

MA 125, 140, 166, 213, 298.
BMA 125, 140, 166, 298, 367.
MOD 12, 80, 124, 140, 166, 263,
299, 303.
IND 140, 263.

Fosse
HE 34, 137, 168, 203, 283,
353, 382.
BE 168, 353.
MA 125, 213.
BMA 125, 367.
MOD 124, 263, 303.

Front de taille
HE 382.

Galerie
MOD 299.

Limon
HE 203.
BE 80.
BMA 367.
MOD 80.

Loess
HE 353.

BE 353.

Pierre
HE 193.
MA 166.
BMA 166.
MOD 29, 166.

Puits
MOD 299.

Récupération de matériau
BE 90, 240.
HMA 90.

Sable
MA 166, 213.
BMA 166.
MOD 166, 263.
IND 263.

Schiste
HMA 12.

Terre
MOD 12.

INDEX DES VILLES CITEES

Les n° en corps gras renvoient aux notices individuelles de sites - exemple : 7
Les n° entre parenthèses indiquent le département - exemple : (22)

- ABBEVILLE (80), 1.
 AIX-EN-PROVENCE (13), 2.
 ALBI (81), 3.
 ALERIA (2B), 4.
 ALISE-SAINTE-REINE (21), 5.
 ALLONNES (72), 6.
 AMIENS (80), 7, 8, 9, 10, 11.
 ANGERS (49), 12.
 ANGOULEME (16), 13.
 ARLES (13), 14.
 ARPAJON (91), 15.
 ARRAS (62), 16.
 AURILLAC (15), 17.
 AUTUN (71), 18, 19, 20.
 AUXERRE (89), 21.
 AUXONNE (21), 22, 23.
 AVESNES-LE-COMTE (62), 24.
 AVIGNON (84), 25, 26.
 BALARUC-LES-BAINS (34), 27.
 BASSE-TERRE (971), 28.
 BAUME-LES-DAMES (25), 29.
 BAVAY (59), 30, 31, 32.
 BAYEUX (14), 33, 34.
 BAYONNE (64), 35.
 BEAUMONT-SUR-OISE (95), 36, 37.
 BEAUNE (21), 38.
 BEAUVAIS (60), 39, 40, 41.
 BELVES (24), 42.
 BESANÇON (25), 43, 44, 45.
 BOULOGNE-SUR-MER (62), 46, 47, 48, 49, 50.
 BOURGES (18), 51, 52, 53.
 BOURGOIN-JALLIEU (38), 54.
 BOURG-EN-BRESSE (01), 55.
 BOURG-SAINT-ANDEOL (07), 56.
 BRAM (11), 57.
 BREST (29), 58.
 BRIE-COMTE-ROBERT (77), 59.
 CAEN (14), 60.
 CAMBRAI (59), 61, 62, 63, 64.
 CARCASSONNE (11), 65.
 CARHAIX-PLOUGUER (29), 66, 67, 68.
 CAVAILLON (84), 69, 70, 71.
 CHALONS-EN-CHAMPAGNE (51), 72, 73.
 CHALON-SUR-SAONE (71), 74, 75, 76.
 CHARLEVILLE-MEZIERES (08), 77.
 CHARTRES (28), 78, 79, 80, 81, 82, 83.
 CHATEAUBLEAU (77), 84, 85.
 CHATEAURENARD (13), 86.
 CHATEAU-LANDON (77), 87.
 CHATEAU-THIERRY (02), 88.
 CHATEL-SUR-MOSELLE (88), 89.
 CHELLES (77), 90.
 CHENNEVIERES-SUR-MARNE (94), 91.
 CHERBOURG (50), 92.
 CLAMECY (58), 93.
 CLERMONT-FERRAND (63), 94, 95, 96, 97, 98, 99.
 CLISSON (44), 100.
 CLUNY (71), 101, 102, 103, 104, 105.
 COLMAR (68), 106.
 COMMERCEY (55), 107.
 COMPIEGNE (60), 108, 109.
 CONDOM (32), 110.
 CORBEIL-ESSONNES (91), 111.
 CORSEUL (22), 112, 113.
 CREIL (60), 114.
 CREPY-EN-VALOIS (60), 115.
 CRETEIL (94), 116.
 CUSSET (03), 117.
 DECINES-CHARPIEU (69), 118.
 DIJON (21), 119, 120, 121.
 DOLE (39), 122.
 DOUAI (59), 123, 124, 125, 126, 127.
 ELBEUF (76), 128.
 EPINAL (88), 129, 130.
 ETAMPES (91), 131, 132.
 EVREUX (27), 133, 134, 135, 136, 137, 138, 139.
 FAVERGES (74), 140.
 FEURS (42), 141.
 FONTAINEBLEAU (77), 142.
 FREJUS (83), 143, 144, 145, 146.
 FREVENT (62), 147.
 GENAINVILLE (95), 148.
 GRENOBLE (38), 149, 150, 151.
 HABSHEIM (68), 152.
 HAGUENAU (67), 153.
 HARSFLEUR (76), 154, 155.
 HESDIN (62), 156.
 ISSY-LES-MOULINEAUX (92), 157.
 JAVOLS (48), 158.
 JOIGNY (89), 159.
 JOUARS-PONTCHARTRAIN (78), 160.
 JUBLAINS (53), 161.
 LA CHARITE-SUR-LOIRE (58), 162.
 LA ROCHELLE (17), 163.
 LANGRES (52), 164.
 LANNION (22), 165.
 LAON (02), 166.
 LATTES (34), 167.
 LAVAL (53), 168, 169.
 LE COUDRAY (28), 170.
 LE MANS (72), 171, 172, 173.
 LE PUY-EN-VELAY (43), 174, 175, 176.
 LE QUESNOY (59), 177, 178.
 LESCAR (64), 179, 180, 181.
 LILLE (59), 182, 183, 184, 185, 186, 187, 188.
 LIMOGES (87), 189, 190, 191, 192, 193, 194.
 LONS-LE-SAUNIER (39), 195.
 LUSIGNAN (86), 196.
 LYON (69), 197, 198, 199, 200, 201, 202.
 MACON (71), 203.
 MARSEILLE (13), 204, 205.
 MAUBEUGE (59), 206.
 MELUN (77), 207.
 METZ (57), 208, 209, 210, 211, 212, 213.
 MONTBARD (21), 214.
 MONTBELIARD (25), 215.
 MONTBRISON (42), 216.
 MONTEREAU-FAULT-YONNE (77), 217.
 MONTFERRAND (11), 218.
 MONTPELLIER (34), 219.
 MONTREUIL-SUR-MER (62), 220.
 MONT-BEUVRAY (71), 221.
 MOULINS (03), 222, 223.
 MOUTIERS-EN-TARENTEISE (73), 224.
 MOUZON (08), 225.
 NAINTRE (86), 226.
 NANCY (54), 227, 228.
 NANTES (44), 229, 230, 231, 232, 233.
 NARBONNE (11), 234, 235, 236, 237.
 NIEDERBRONN-LES-BAINS (67), 238.
 NIMES (30), 239, 240, 241, 242.
 NIORT (79), 243.
 NOYON (60), 244.
 ORANGE (84), 245, 246, 247, 248, 249, 250, 251, 252, 253.
 ORLÉANS (45), 254, 255, 256, 257, 258, 259.
 PARIS (75), 260, 261, 262, 263, 264, 265, 266, 267, 268, 269, 270, 271, 272.
 PARTHENAY (79), 273, 274, 275, 276, 277, 278, 279.
 PERIGUEUX (24), 280, 281.
 PERPIGNAN (66), 282.
 PITHIVIERS-LE-VIEIL (45), 283.
 POITIERS (86), 284.
 PONTOISE (95), 285, 286.
 PREMERY (58), 287.
 QUIMPER (29), 288, 289, 290, 291, 292.
 REIMS (51), 293, 294, 295, 296, 297, 298, 299, 300, 301, 302.
 RENNES (35), 303, 304, 305.
 RETIERS (35), 306.
 RIBEAUVILLE (68), 307.
 RIOM (63), 308.
 ROANNE (42), 309, 310.
 ROSHEIM (67), 311.
 ROUEN (76), 312.
 RUEIL-MALMAISON (92), 313, 314.
 SAINTES (17), 315, 316.
 SAINTE-SAVINE (10), 317.
 SAINT-AMAND-LES-EAUX (59), 318.
 SAINT-AMOUR (39), 319.
 SAINT-AVOLD (57), 320.
 SAINT-BERTRAND-DE-COMMINGES (31), 321, 322, 323.
 SAINT-CLAUDE (39), 324.
 SAINT-DENIS (93), 325, 326, 327.
 SAINT-GENIS-LAVAL (69), 328.
 SAINT-GIRONS (09), 329.
 SAINT-LOUIS (68), 330.
 SAINT-MARCEL (36), 331.
 SAINT-MAXIMIN-LA-SAINTE-BAUME (83), 332.
 SAINT-OMER (62), 333.
 SAINT-PAUL-TROIS-CHATEAUX (26), 334.

SAINT-PIERRE (972), **335**.
SAINT-REMY-DE-PROVENCE
(13), **336, 337**.
SAINT-ROMAIN-EN-GAL (69),
338, 339, 340.
SAINT-TROPEZ (83), **341**.
SALINS-LES-BAINS (39), **342**.
SAUMUR (49), **343**.
SAUVETERRE-DE-BEARN (64),
344.
SAVERNE (67), **345**.
SEDAN (08), **346, 347, 348**.
SENS (89), **349, 350**.
SISTERON (04), **351**.

STRASBOURG (67), **352, 353,**
354, 355, 356, 357, 358.
THANN (68), **359**.
THOUARS (79), **360**.
TOUL (54), **361**.
TOULOUSE (31), **362, 363, 364,**
365, 366, 367, 368, 369.
TOURCOING (59), **370**.
TOURNUS (71), **371, 372**.
TOURS (37), **373**.
TROYES (10), **374, 375**.
UZES (30), **376**.
VAISON-LA-ROMAINE (84), **377**.
VALCABRERE (31), **378**.

VALENCE (26), **379, 380**.
VANNES (56), **381, 382, 383**.
VERDUN (55), **384, 385, 386, 387**.
VIENNE (38), **388**.
VIEUX (14), **389, 390**.
VILLENEUVE-SUR-YONNE (89),
391.
VILLETTELLE (34), **392**.
YUTZ (57), **393**.
YZEURE (03), **394**.

INDEX GEOGRAPHIQUE - par région

Les n° en corps gras renvoient aux notices individuelles de sites - exemple : 7

ALSACE

67 - *Bas-Rhin*

HAGUENAU, 153
NIEDERBRONN-LES-BAINS, 238
ROSHEIM, 311
SAVERNE, 345
STRASBOURG, 352, 353, 354, 355,
356, 357, 358

68 - *Haut-Rhin*

COLMAR, 106
HABSHEIM, 152
RIBEAUVILLE, 307
SAINT-LOUIS, 330
THANN, 359

AQUITAINE

24 - *Dordogne*

BELVES, 42
PERIGUEUX, 280, 281

64 - *Pyrénées-Atlantiques*

BAYONNE, 35
LESCAR, 179, 180, 181
SAUVETERRE-DE-BEARN, 344

AUVERGNE

03 - *Allier*

CUSSET, 117
MOULINS, 222, 223
YZEURE, 394

15 - *Cantal*

AURILLAC, 17

43 - *Haute-Loire*

LE PUY-EN-VELAY, 174, 175, 176

63 - *Puy-de-Dôme*

CLERMONT-FERRAND, 94, 95, 96,
97, 98, 99
RIOM, 308

BOURGOGNE

21 - *Côte-d'Or*

ALISE-SAINTE-REINE, 5
AUXONNE, 22, 23
BEAUNE, 38
DIJON, 119, 120, 121
MONTBARD, 214

58 - *Nièvre*

CLAMECY, 93
LA CHARITE-SUR-LOIRE, 162
PREMERY, 287

71 - *Saône-et-Loire*

AUTUN, 18, 19, 20
CHALON-SUR-SAONE, 74, 75, 76
CLUNY, 101, 102, 103, 104, 105
MACON, 203
MONT-BEUVRAY, 221
TOURNUS, 371, 372

89 - *Yonne*

AUXERRE, 21
JOIGNY, 159
SENS, 349, 350
VILLENUEVE-SUR-YONNE, 391

BRETAGNE

22 - *Côte-d'Armor*

CORSEUL, 112, 113
LANNION, 165

29 - *Finistère*

BREST, 58
CARHAIX-PLOUGUER, 66, 67, 68

QUIMPER, 288, 289, 290, 291, 292

35 - *Ille-et-Vilaine*

RENNES, 303, 304, 305
RETIERS, 306

56 - *Morbihan*

VANNES, 381, 382, 383

CENTRE

18 - *Cher*

BOURGES, 51, 52, 53

28 - *Eure-et-Loir*

CHARTRES, 78, 79, 80, 81, 82, 83
LE COUDRAY, 170

36 - *Indre*

SAINT-MARCEL, 331

37 - *Indre-et-Loire*

TOURS, 373

45 - *Loiret*

ORLEANS, 254, 255, 256, 257, 258,
259
PITHIVIERS-LE-VIEIL, 283

CHAMPAGNE-ARDENNE

08 - *Ardennes*

CHARLEVILLE-MEZIERES, 77
MOUZON, 225
SEDAN, 346, 347, 348

10 - *Aube*

SAINTE-SAVINE, 317
TROYES, 374, 375

51 - *Marne*

CHALONS-EN-CHAMPAGNE, 72,
73
CHALONS-SUR-MARNE voir
CHALONS-EN-CHAMPAGNE
REIMS, 293, 294, 295, 296, 297,
298, 299, 300, 301, 302

52 - *Haute-Marne*

LANGRES, 164

CORSE

2B - *Haute-Corse*

ALERIA, 4

FRANCHE-COMTE

25 - *Doubs*

BAUME-LES-DAMES, 29
BESANÇON, 43, 44, 45
MONTBELIARD, 215

39 - *Jura*

DOLE, 122
LONS-LE-SAUNIER, 195
SAINT-AMOUR, 319
SAINT-CLAUDE, 324
SALINS-LES-BAINS, 342

GUADELOUPE

BASSE-TERRE, 28

ILE-DE-FRANCE

75 - *Paris*

PARIS, 260, 261, 262, 263, 264,
265, 266, 267, 268, 269, 270, 271,
272

77 - *Seine-et-Marne*

BRIE-COMTE-ROBERT, 59
CHATEAUBLEAU, 84, 85
CHATEAU-LANDON, 87
CHELLES, 90
FONTAINEBLEAU, 142

MELUN, 207

MONTEREAU-FAULT-YONNE, 217

78 - *Yvelines*

JOUARS-PONTCHARTRAIN, 160

91 - *Essonne*

ARPAJON, 15
CORBEIL-ESSONNES, 111
ETAMPES, 131, 132

92 - *Hauts-de-Seine*

ISSY-LES-MOULINEAUX, 157
RUEIL-MALMAISON, 313, 314

93 - *Seine-Saint-Denis*

SAINT-DENIS, 325, 326, 327

94 - *Val-de-Marne*

CHENNEVIERES-SUR-MARNE, 91
CRETEIL, 116

95 - *Val-d'Oise*

BEAUMONT-SUR-OISE, 36, 37
GENAINVILLE, 148
PONTOISE, 285, 286

LANGUEDOC-ROUSSILLON

11 - *Aude*

BRAM, 57
CARCASSONNE, 65
MONTFERRAND, 218
NARBONNE, 234, 235, 236, 237

30 - *Gard*

NIMES, 239, 240, 241, 242
UZES, 376

34 - *Hérault*

BALARUC-LES-BAINS, 27
LATTES, 167
MONTPELLIER, 219
VILLETTELLE, 392

48 - *Lozère*

JAVOLS, 158

66 - *Pyrénées-Orientales*

PERPIGNAN, 282

LIMOUSIN

87 - *Haute-Vienne*

LIMOGES, 189, 190, 191, 192, 193,
194

LORRAINE

54 - *Meurthe-et-Moselle*

NANCY, 227, 228
TOUL, 361

55 - *Meuse*

COMMERCY, 107
VERDUN, 384, 385, 386, 387

57 - *Moselle*

METZ, 208, 209, 210, 211, 212, 213
SAINT-AVOLD, 320
YUTZ, 393

88 - *Vosges*

CHATEL-SUR-MOSELLE, 89
EPINAL, 129, 130

MARTINIQUE

SAINT-PIERRE (972), 335

MIDI-PYRENEES

09 - *Ariège*

SAINT-GIRONS, 329

31 - *Haute-Garonne*

SAINT-BERTRAND-DE-
COMMINGES, 321, 322, 323

TOULOUSE, 362, 363, 364, 365,
366, 367, 368, 369
VALCABRERE, 378

32 - *Gers*

CONDOM, 110

81 - *Tarn*

ALBI, 3

NORD-PAS DE CALAIS

59 - *Nord*

BAVAY, 30, 31, 32

CAMBRAI, 61, 62, 63, 64

DOUAI, 123, 124, 125, 126, 127

LE QUESNOY, 177, 178

LILLE, 182, 183, 184, 185, 186, 187,
188

MAUBEUGE, 206

SAINT-AMAND-LES-EAUX, 318

TOURCOING, 370

62 - *Pas-de-Calais*

ARRAS, 16

AVESNES-LE-COMTE, 24

BOULOGNE-SUR-MER, 46, 47, 48,
49, 50

FREVENT, 147

HESDIN, 156

MONTREUIL-SUR-MER, 220

SAINT-OMER, 333

BASSE-NORMANDIE

14 - *Calvados*

BAYEUX, 33, 34

CAEN, 60

VIEUX, 389, 390

50 - *Manche*

CHERBOURG, 92

HAUTE-NORMANDIE

27 - *Eure*

EVREUX, 133, 134, 135, 136, 137,
138, 139

76 - *Seine-Maritime*

ELBEUF, 128

HARFLEUR, 154, 155

ROUEN, 312

PAYS DE LA LOIRE

44 - *Loire-Atlantique*

CLISSON, 100

NANTES, 229, 230, 231, 232, 233

49 - *Maine-et-Loire*

ANGERS, 12

SAUMUR, 343

53 - *Mayenne*

JUBLAINS, 161

LAVAL, 168, 169

72 - *Sarthe*

ALLONNES, 6

LE MANS, 171, 172, 173

PICARDIE

02 - *Aisne*

CHATEAU-THIERRY, 88

LAON, 166

60 - *Oise*

BEAUVAIS, 39, 40, 41

COMPIEGNE, 108, 109

CREIL, 114

CREPY-EN-VALOIS, 115

NOYON, 244

80 - *Somme*

ABBEVILLE, 1

AMIENS, 7, 8, 9, 10, 11

POITOU-CHARENTES

16 - *Charente*

ANGOULEME, 13

17 - *Charente-Maritime*

LA ROCHELLE, 163

SAINTE, 315, 316

79 - *Deux-Sèvres*

NIORT, 243

PARTHENAY, 273, 274, 275, 276,
277, 278, 279

THOUARS, 360

86 - *Vienne*

LUSIGNAN, 196

NAINTRE, 226

POITIERS, 284

PROVENCE-ALPES-COTE

D'AZUR

04 - *Alpes-de-Haute-Provence*

SISTERON, 351

13 - *Bouches-du-Rhône*

AIX-EN-PROVENCE, 2

ARLES, 14

CHATEAURENARD, 86

MARSEILLE, 204, 205

SAINT-REMY-DE-PROVENCE, 336,
337

83 - *Var*

FREJUS, 143, 144, 145, 146

SAINT-MAXIMIN-LA-SAINTE-
BAUME, 332

SAINT-TROPEZ, 341

84 - *Vaucluse*

AVIGNON, 25, 26

CAVAILLON, 69, 70, 71

ORANGE, 245, 246, 247, 248, 249,
250, 251, 252, 253

VAISON-LA-ROMAINE, 377

RHONE-ALPES

01 - *Ain*

BOURG-EN-BRESSE, 55

07 - *Ardèche*

BOURG-SAINT-ANDEOL, 56

26 - *Drôme*

SAINT-PAUL-TROIS-CHATEAUX,
334

VALENCE, 379, 380

38 - *Isère*

BOURGOIN-JALLIEU, 54

GRENOBLE, 149, 150, 151

VIENNE, 388

42 - *Loire*

FEURS, 141

MONTBRISON, 216

ROANNE, 309, 310

69 - *Rhône*

DECINES-CHARPIEU, 118

LYON, 197, 198, 199, 200, 201, 202

SAINT-GENIS-LAVAL, 328

SAINT-ROMAIN-EN-GAL, 338, 339,
340

73 - *Savoie*

MOUTIERS-EN-TARENTEISE, 224

74 - *Haute-Savoie*

FAVERGES, 140