

SITES FRANÇAIS

Lac de Chalain

- 1 DOUCIER, FONTENU, MARGNY, RIVE OCCIDENTALE

Grand lac de Clairvaux

- 2 CLAIRVAUX-LES-LACS

Lac du Bourget

- 3 CHINDRIEUX, CHÂTILLON

- 4 SAINT-PIERRE-DE-CURTILLE, HAUTECOMBE

- 5 BRISON-SAINT-INNOCENT, GRÉSINE-EST/OUEST

- 6 TRESSERVE, LE SAUT

Lac d'Aiguebelette

- 7 AIGUEBELETTE-LE-LAC, BEAU-PHARE

Lac Léman

- 8 CHENS-SUR-LÉMAN, TOUGUES

Lac d'Annecy

- 9 SÉVRIER, LE CRÊT DE CHATILLON

- 10 SÉVRIER, LES MONGETS

- 11 SAINT-JORIOZ, LES MARAIS



16

POUR EN SAVOIR PLUS SUR LES VILLAGES LACUSTRES PRÉHISTORIQUES

EXPOSITIONS / MUSÉES

Il y a 6000 ans..., Chalain, Clairvaux

- > Salle des fêtes, 9 rue du Parterre 39130 Clairvaux-Les-Lacs
- > tél. mairie: 03 84 25 82 42
- > juralacs.com/fr/activites/visites/musee-artisanat/exposition-les-cites-lacustres
- > Facebook: ilya6000ans

Musée Savoisien

- > Square de Lannoy de Bissy 73000 Chambéry
- > tél.: 04 56 42 43 43
- > musee-savoisien.fr
- > Fermeture totale jusqu'en 2019 pour rénovation

Maison du Lac d'Aiguebelette

- > Cusina, 73470 Nances
- > tél.: 04 79 36 00 02
- > maisondulac-aiguebelette.com

Musée Lac et Nature

- > 996 route des Plages, 73470 Novalaise
- > tél.: 07 81 82 27 50
- > fapla.fr

Observatoire régional des Lacs Alpains (ORLA)

- > Musée-Château, place du Château, 74000 Annecy
- > tél.: 04 50 33 87 30
- > patrimoines.agglo-annecy.fr

Musée archéologique du lac de Paladru


- > 15 place de l'Église 38850 Charavines
- > tél.: 04 76 55 77 47
- > museelacdepaladru.fr
- > paysvoironnais.info/musees-isere.html



Organisation des Nations Unies pour l'éducation, la science et la culture



Sites palafittiques préhistoriques autour des Alpes inscrits sur la Liste du patrimoine mondial en 2011



17

SITES INTERNET / PUBLICATIONS

- > Site du ministère de la Culture, collection « Grands sites archéologiques »
- > culture.gouv.fr/culture/arcnat/chalain/fr/index2.html

- > Centre de recherche archéologique de la vallée de l'Ain
- > crava.overblog.fr

- > Objets issus des fouilles de Chalain et Clairvaux, conservés au musée d'Archéologie du Jura de Lons-le-Saunier
- > sur le site « Musées en Franche-Comté »:

- > musees-franchemonte.com (rubrique: musée d'Archéologie du Jura, les collections)
- > sur la base nationale Joconde: culture.gouv.fr/documentation/joconde

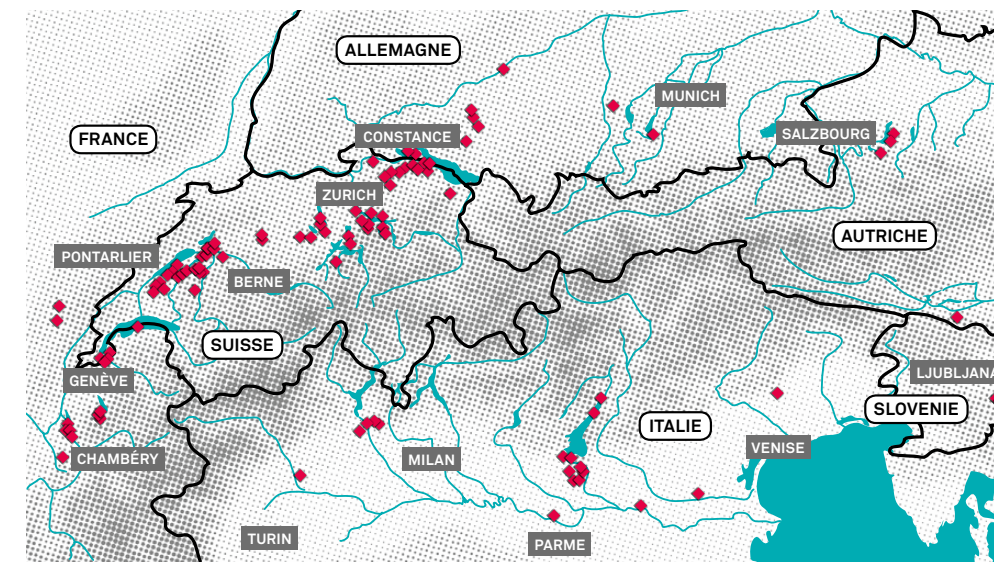
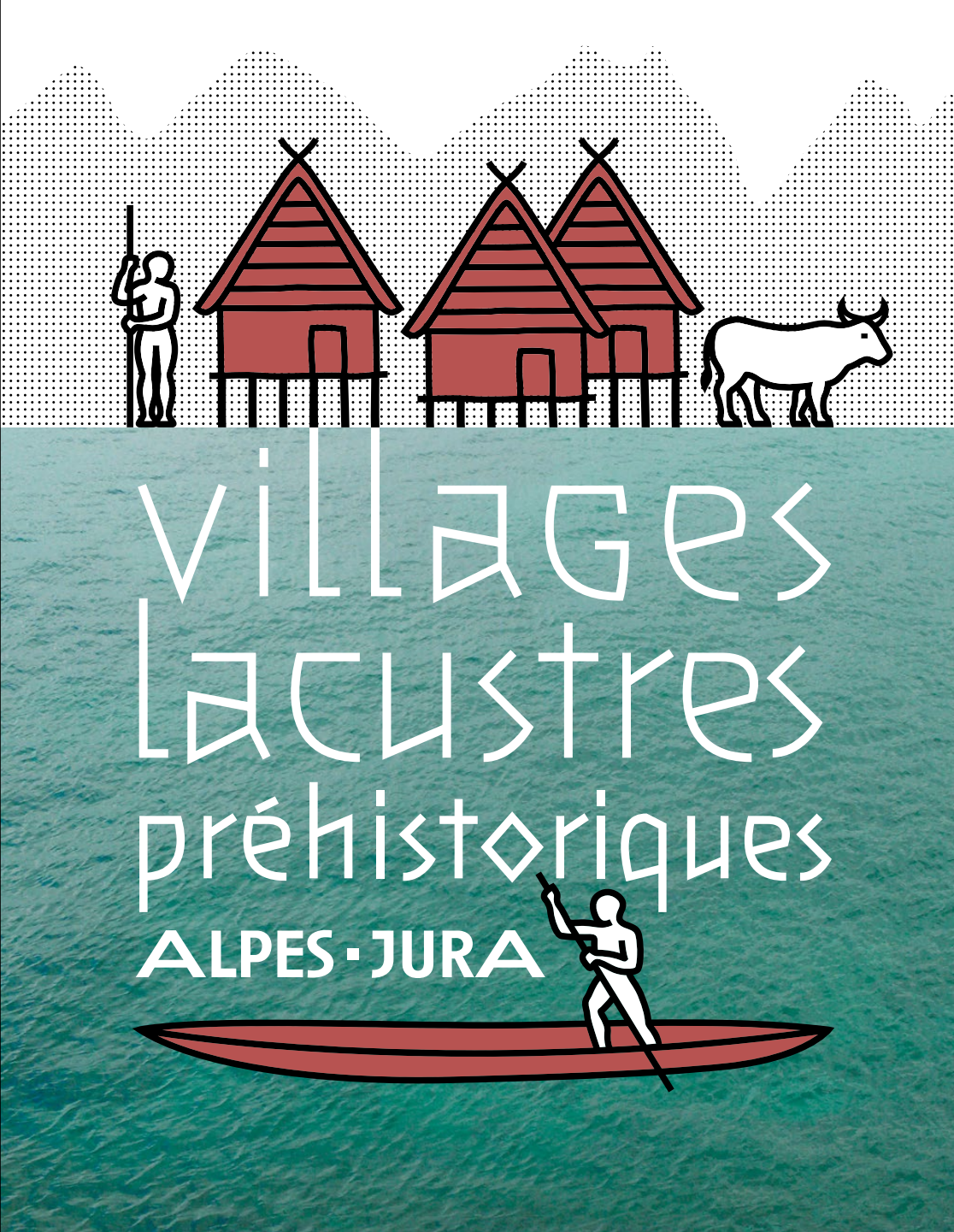
- > Site du bien Unesco « Sites palafittiques préhistoriques autour des Alpes »:
- > palafittes.org

- > Dossiers de l'archéologie: Les cités lacustres du Jura et de la Savoie n° 355 – janvier/février 2013



Légendes des illustrations

- Lac du Bourget, représentation d'un village lacustre de l'âge du Bronze final. Dessin É. Le Brun 2015. © Conseil départemental 73.
- Lac de Chalain, station 19, palissade en bois en cours de fouille, Néolithique final. © CRAVA / photo P. Pétrequin.
- Lac de Clairvaux, station VII, bouteille en céramique en cours de fouille, Néolithique moyen. © CRAVA / photo P. Pétrequin.
- Lac de Clairvaux, station VII, le chantier de fouille. © CRAVA / photo P. Pétrequin.
- Lac de Chalain, station 2, objets de parure: dents d'ours, Néolithique final. © CRAVA / photo P. Pétrequin.
- Lac de Chalain, meule dormante et sa molette, Néolithique (2700-2600 av. J.-C.). © P. Guenat, Musées de Lons-le-Saunier.
- Lac de Chalain, station 4, hache, Néolithique (3020-2990 av. J.-C.). © P. Guenat, Musées de Lons-le-Saunier.
- Lac de Chalain, vaisselle en bois, noisettes et pommes carbonisées, Néolithique (2700-2600 av. J.-C.). © P. Guenat, Musées de Lons-le-Saunier.
- Lacs de Chalain et Clairvaux, poteries et batteur en bois, Néolithique (2700-2600 av. J.-C.). © J.-L. Mathieu, Musées de Lons-le-Saunier.
- Lac Léman, Tougues, vase en céramique, âge du Bronze final. © DRASSM / photo É. Champelovier, numérisation S. Cavillon.
- Lac Léman, Tougues, fragment de panier en osier, âge du Bronze final. © DRASSM / photo É. Champelovier, numérisation S. Cavillon.
- Lac d'Aiguebelette, vestiges d'une habitation lacustre, Néolithique. © DRASSM / photo Y. Billaud.
- Lac du Bourget, figurine masculine, âge du Bronze final. © Conseil départemental 73.
- Lac du Bourget, couteaux en bronze avec manche en bois, âge du Bronze final. © DRASSM / photo Y. Billaud.
- Lac du Bourget, archéologue au travail. © DRASSM / photo Y. Billaud.
- Lac de Chalain, fusaïole et bobine de fil de lin, Néolithique (vers le 27^e siècle av. J.-C.). © P. Guenat, Musées de Lons-le-Saunier.
- Lac de Chalain, station 2, maquette du village néolithique (30^e siècle av. J.-C.). © Institut C. N. Ledoux, Saline royale d'Arc-et-Senans / photo G. Abegg.



villages lacustres préhistoriques

Cent onze sites de villages en ambiance humide, datés du Néolithique et de l'âge du Bronze, situés en Allemagne, Autriche, France, Italie, Slovaquie et Suisse, ont été inscrits le 27 juin 2011 sur la Liste du patrimoine mondial par l'UNESCO, sous le nom de « Sites palafittiques* préhistoriques autour des Alpes ».



1

* Palafittes: constructions en bois sur pilotis en milieu humide.

Il s'agit de groupes de villages installés en bord de lacs, de rivières ou dans les bas-marais entre 5000 et 800 ans av. J. C. Leurs vestiges, aujourd'hui enfouis ou recouverts d'eau, sont remarquablement conservés dans des milieux gorgés d'eau et privés d'oxygène, qui ont favorisé la préservation des matières organiques (bois, vanneries, fibres et restes végétaux, paléosemences...). Dans l'est de la France, onze zones archéologiques ont été distinguées par l'UNESCO: deux sont situées au bord des lacs de Chalain et Clairvaux dans le massif du Jura; neuf sont immergées dans les lacs du Bourget, d'Aiguebelette, d'Annecy et du Léman.



2

JURA



Au Néolithique, les lacs de Chalain et de Clairvaux ont abrité des communautés d'agriculteurs qui, pour défendre greniers et maisons, ont choisi les bords inondables et les bas-marais pour s'implanter.



3



4

Lac de Chalain

Grand lac de Clairvaux



5

1 DOUCIER, FONTENU, MARIGNY, RIVE OCCIDENTALE

Site du Néolithique et de l'âge du Bronze (3700/800 av. J.-C.)

En 1904, lors d'un abaissement artificiel du lac pour une exploitation électrique, des milliers d'objets de la vie quotidienne sont apparus parmi les ruines de maisons en bois sur la rive occidentale du lac. Les recherches, entreprises par le CNRS de 1986 à 2002, ont permis de recenser trente-deux sites d'habitat d'une qualité de conservation exceptionnelle.

2 CLAIRVAUX-LES-LACS

Site du Néolithique et de l'âge du Bronze (3900/1600 av. J.-C.)

C'est en 1869, à Clairvaux, qu'a été découverte la première « cité lacustre » néolithique française. Depuis, les archéologues du CNRS ont recensé dix-sept sites au nord et au sud du Grand Lac, masqués par les sédiments lacustres. Les fouilles (1970-1984 puis 2003-2009), ont notamment révélé quatre villages de la première moitié du IV^e millénaire av. J.-C.



6



7



8



9

Lac du Bourget

3 CHINDRIEUX CHÂTILLON

Site de l'âge du Bronze final (906/814 av. J.-C.)

Le village de la fin de l'âge du Bronze de Châtillon est bien documenté par les campagnes successives de sondages archéologiques. Il se caractérise par une forte densité de bâtiments identiques, alignés et distribués par des rues étroites. Les objets recueillis sont d'une grande qualité comme en témoigne une statuette féminine en terre cuite.

4 SAINT-PIERRE-DE-CURTILLE, HAUTECOMBE

Site du Néolithique moyen (3842/3835 av. J.-C.)

Ce site de petite dimension est le plus ancien du lac du Bourget. La couche organique, correspondant aux couches d'occupation, est très bien conservée; elle contient quelques vases en céramique caractéristiques du Néolithique moyen. Le site n'a pas été suffisamment exploré pour que l'on discerne une organisation dans la multitude de pieux.

5 BRISON-SAINT-INNOCENT, GRÉSINE EST/OUEST

Site de l'âge du Bronze final (995/831 av. J.-C.)

Au fond du lac du Bourget, le relevé des pieux repartis sur plus d'un hectare indique la présence d'un habitat organisé. À la fin de l'âge du Bronze de grands bâtiments rectangulaires y ont été érigés, ceinturés par une palissade. De nombreux objets du quotidien en bois, en métal et en céramique ont été récoltés lors des plongées.



10



11



12



13

Lac d'Aiguebelette

Lac Léman

6 TRESSERVE, LE SAUT

Site de l'âge du Bronze final (1073/1068 et 999/805 av. J.-C.)

C'est le village de l'âge du Bronze final le plus étendu (plus de 15 000 m²) et le mieux conservé du lac du Bourget. Les habitats, dont subsistent les éléments d'architecture en bois, sont protégés côté rive par une palissade. De nombreux objets en matières périssables ont été prélevés (vannerie, manches d'outils en bois, brancard en bois).

7 AIGUEBELETTE-LE-LAC, BEAU-PHARE

Site du Néolithique final (2699/2671 av. J.-C.)

Le village néolithique, localisé sur une presqu'île, occupait une superficie de 3 200 m². Les plongées récentes ont mis en évidence une succession de trois palissades et d'un chemin donnant accès aux habitations. Le site, qui présente un état d'érosion avancé, est aujourd'hui menacé par la houle et la fréquentation touristique de ce secteur.

8 CHENS-SUR-LÉMAN, TOUGUES

Site de l'âge du Bronze final (1071/859 av. J.-C.)

Le site de l'âge du Bronze de Tougues est le mieux conservé des habitats installés sur le littoral du lac Léman. Sa durée d'occupation est longue (200 ans). Parmi les nombreux objets en matières organiques recueillis, trois fragments de bois de frêne et d'érable calcinés ont permis de reconstituer une roue de charrette en bois de 90 cm de diamètre.



14



15



SAVOIE ET HAUTE-SAVOIE

Des villages ont été installés dès le Néolithique sur les rives des lacs du Bourget, d'Aiguebelette, d'Annecy et du Léman, d'autres leur ont succédé au cours de l'âge du Bronze. Leurs vestiges sont aujourd'hui immergés sous 2 à 5 m d'eau en raison de la remontée du niveau des lacs. La plupart de ces sites ont été repérés dès le XIX^e siècle et évalués récemment selon les méthodes utilisées en archéologie subaquatique. Aucun n'a été fouillé.

Lac d'Annecy

9 SÉVRIER, LE CRÊT DE CHATILLON

Site de l'âge du Bronze final (1184/899 av. J.-C.)

Localisé sur un îlot du lac d'Annecy, à 900 m de la berge actuelle, ce site est connu pour la découverte d'une pirogue monoxyle* et d'un four construit en terre. Les recherches réalisées récemment ont permis de repérer la présence probable d'une palissade périphérique.

* construite dans une pièce unique de bois creusée dans un tronc d'arbre.

10 SÉVRIER, LES MONGETS

Site de l'âge du Bronze ancien (1803/1766 av. J.-C.)

Le site très structuré des Mongets, proche de la berge actuelle du lac d'Annecy, s'étend sur une surface estimée à 1 250 m². Ce village du début de l'âge du Bronze est doté de deux palissades qui présentent un caractère défensif. Les bâtiments érigés dans l'aire interne de ces fortifications sont répartis de part et d'autre d'un chemin d'accès.

11 SAINT-JORIOZ, LES MARAIS

Site du Néolithique moyen (3791/3783 av. J.-C.)

À proximité de la berge actuelle du lac d'Annecy, les archéologues ont repéré des pieux implantés sur plus de 150 m de long. Leurs relevés montrent une zone de forte concentration, où se trouvent plusieurs bâtiments. Ce site néolithique encore peu connu présente une organisation générale linéaire, parallèle au rivage contemporain.

