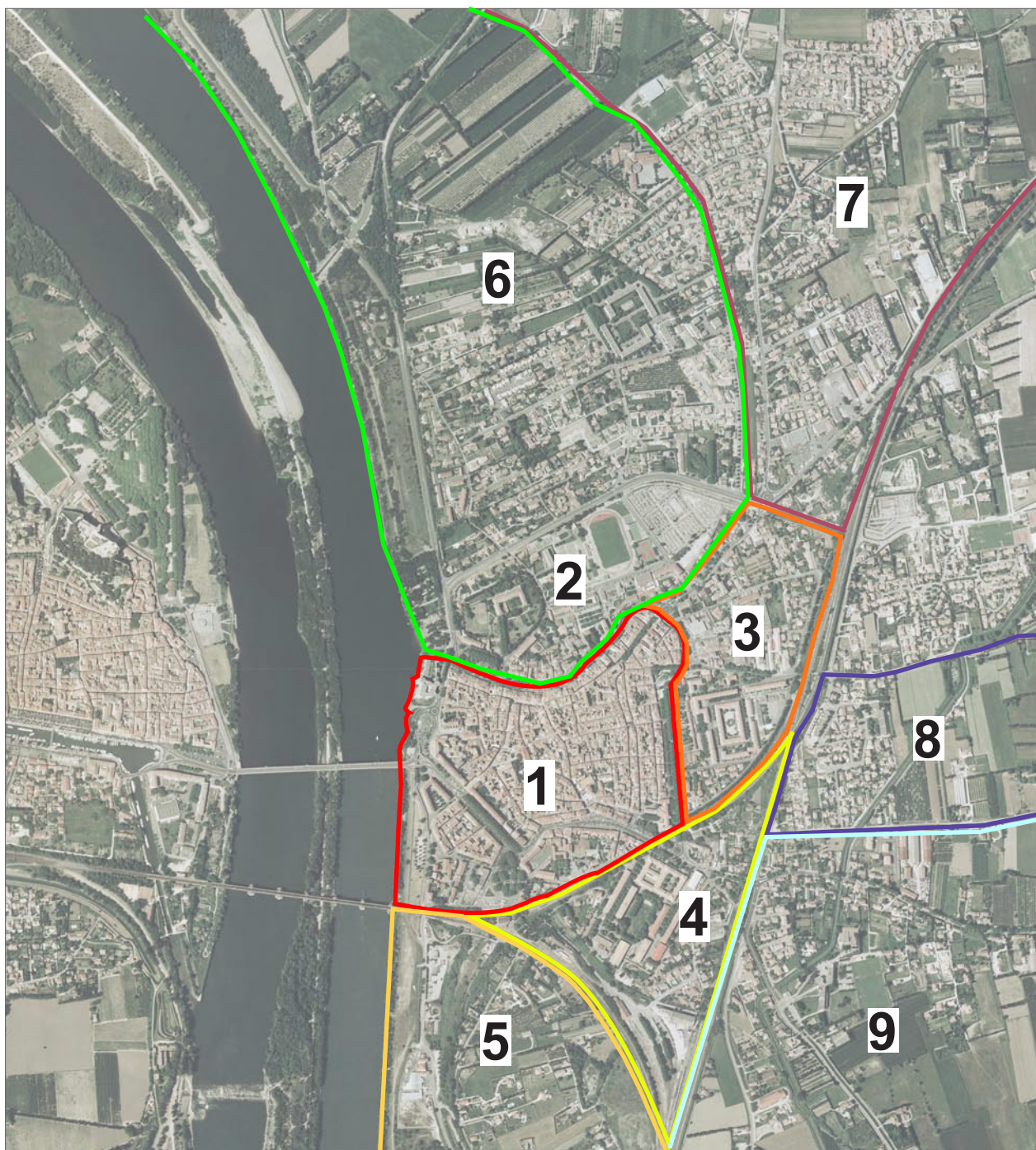


# CARTOGRAPHIE

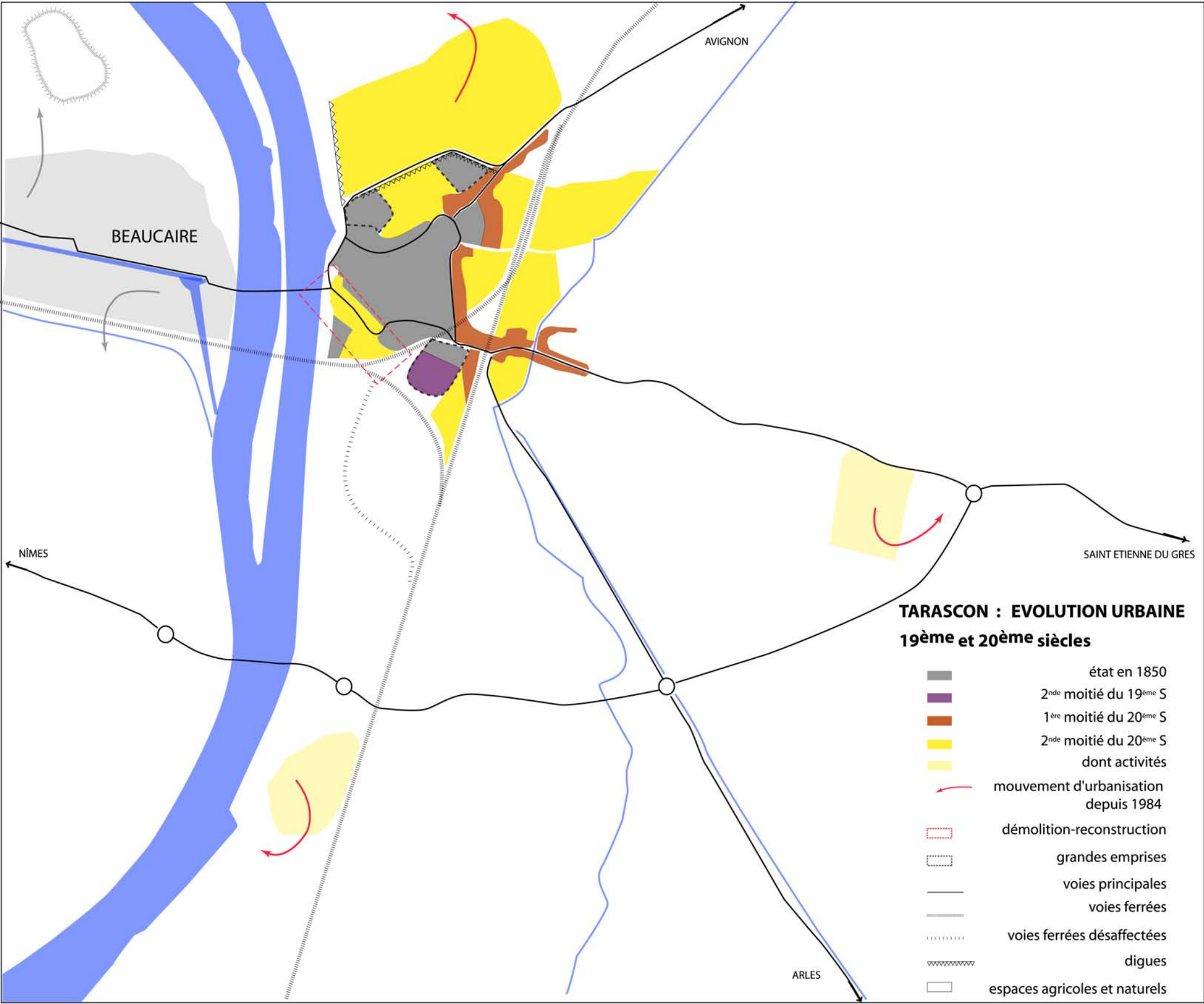
## SECTORISATION TARASCON

- 1 - Centre-ville
- 2 - Jarnègues/Cimetière/Visitation
- 3 - Ferrages/Fraternité/Voltaire
- 4 - Quartier des Casernes
- 5 - Carcassonne
- 6 - Barrailler/Souspiron
- 7 - Thor
- 8 - Célibataires
- 9 - Saint-Antoine
- 10 - Lansac (hameau)



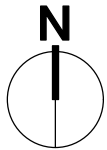
Vue aérienne (CRIGE PACA, IGN, 2003).





ARLES, TARASCON - INVENTAIRE DE LA PRODUCTION  
ARCHITECTURALE ET URBAINE (1900-1980)  
**TARASCON**

Eléonore Marantz-Jaen, Frédérique Bertrand, Arlette Hérat



Carte de l'évolution urbaine





Beaucaire

Le Rhône



ARLES, TARASCON - INVENTAIRE DE LA PRODUCTION ARCHITECTURALE ET URBAINE (1900-1980)

TARASCON

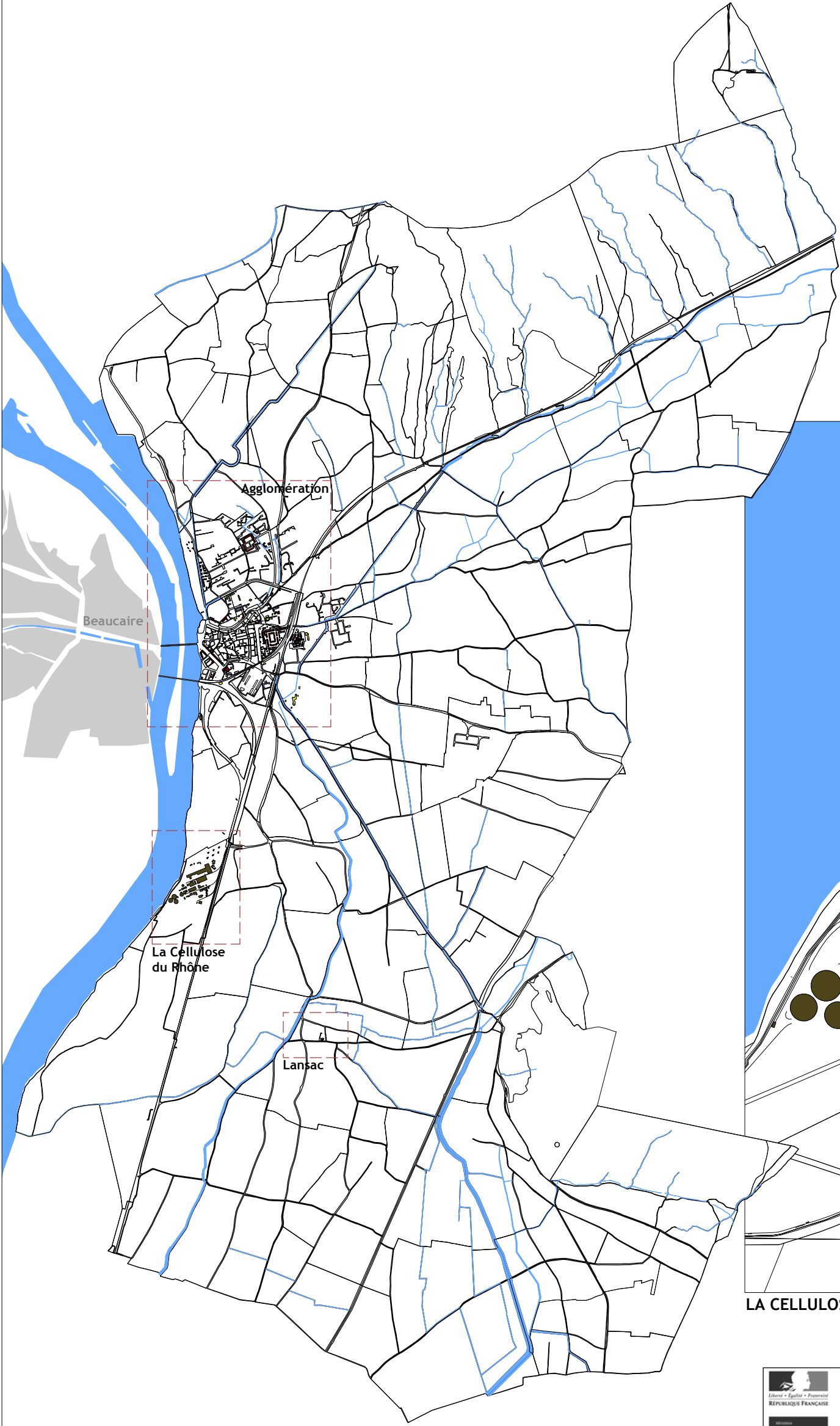
Eléonore Marantz-Jaen, Frédérique Bertrand, Arlette Hérat  
Fond de plan : cadastre de Tarascon, Direction Générale des Impôts, 2008

Répartition géographique du corpus d'étude par programme dans l'agglomération

- |                                 |   |
|---------------------------------|---|
| Architecture publique           | Logement                                |
| Architecture d'utilité publique | Architecture commerciale                |
| Architecture religieuse         | Architecture du loisir                  |
| Architecture industrielle       | Statuaire et architecture commémorative |



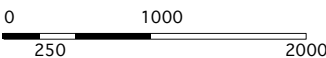




LANSAC



LA CELLULOSE DU RHÔNE





Liberté • Égalité • Fraternité  
REPUBLIQUE FRANÇAISE

ARLES, TARASCON - INVENTAIRE DE LA PRODUCTION  
ARCHITECTURALE ET URBAINE (1900-1980)

**TARASCON**

Eléonore Marantz-Jaen, Frédérique Bertrand, Arlette Hérat  
Fond de plan : cadastre de Tarascon, Direction Générale des Impôts, 2008

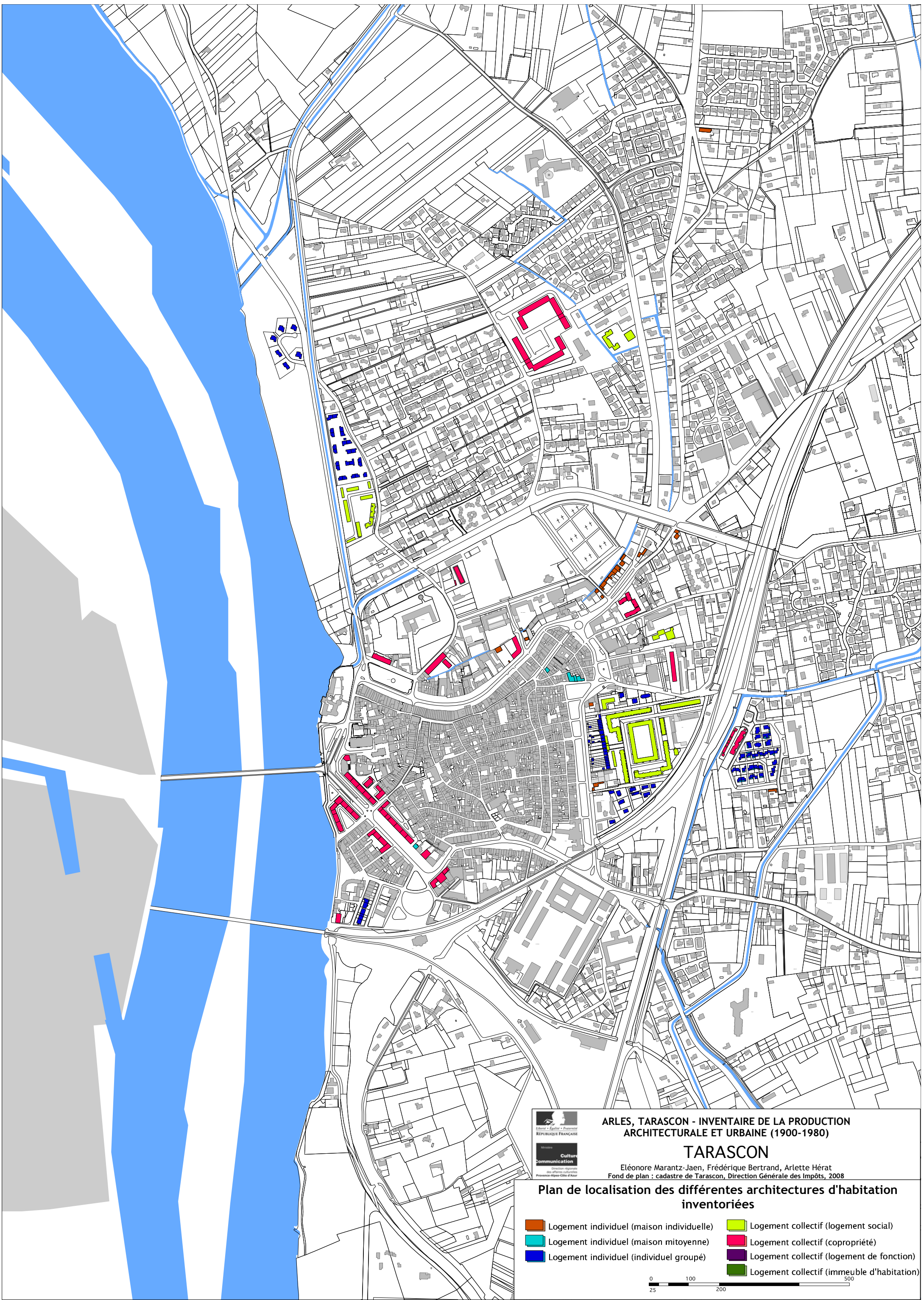
N



### Répartition géographique du corpus d'étude par programme hors agglomération

-  Architecture publique
-  Architecture industrielle












**ARLES, TARASCON - INVENTAIRE DE LA PRODUCTION  
ARCHITECTURALE ET URBAINE (1900-1980)**

**TARASCON**

Eléonore Marantz-Jaen, Frédérique Bertrand, Arlette Hérat  
Fond de plan : cadastre de Tarascon, Direction Générale des Impôts, 2008

**Plan de localisation des différentes architectures d'habitation  
inventoriées**

- |   |  |
|---|--|
|  Logement individuel (maison individuelle) |  Logement collectif (logement social)       |
|  Logement individuel (maison mitoyenne)    |  Logement collectif (copropriété)           |
|  Logement individuel (individuel groupé)   |  Logement collectif (logement de fonction)  |
|   |  Logement collectif (immeuble d'habitation) |









- 1-LYCÉE RÉGIONAL ALPHONSE DAUDET  
(ancien Collège municipal)

2-GROUPE SCOLAIRE LES FERRAGES DU COURS  
(actuelle école J. Massé)

3-GROUPE SCOLAIRE FRATERNITÉ  
(écoles maternelle et primaire Marcel Battle)


4-ÉCOLE JULES FERRY (ancienne école de garçons)

5-ÉCOLE MATERNELLE MARIE CURIE


6-GROUPE SCOLAIRE SOUSPIRON  
(école maternelle Jean Giono et école primaire Marcel Pagnol)

7-ECOLE DE LANSAC





Liberté • Égalité • Fraternité  
RÉPUBLIQUE FRANÇAISE



Provence-Alpes-Côte d'Azur

**ARLES, TARASCON - INVENTAIRE DE LA PRODUCTION ARCHITECTURALE ET URBAINE (1900-1980)**

**TARASCON**

Eléonore Marantz-Jaen, Frédérique Bertrand, Arlette Hérat  
Fond de plan : cadastre de Tarascon, Direction Générale des Impôts, 2008

**Plan de localisation des différentes architectures scolaires inventoriées sur la base du cadastre actuel**

■ Architecture scolaire de la première moitié du XXe siècle

■ Architecture scolaire de la période de la Reconstruction

■ Architecture scolaire de la seconde moitié du XXe siècle

0 100 200 500

25 200



