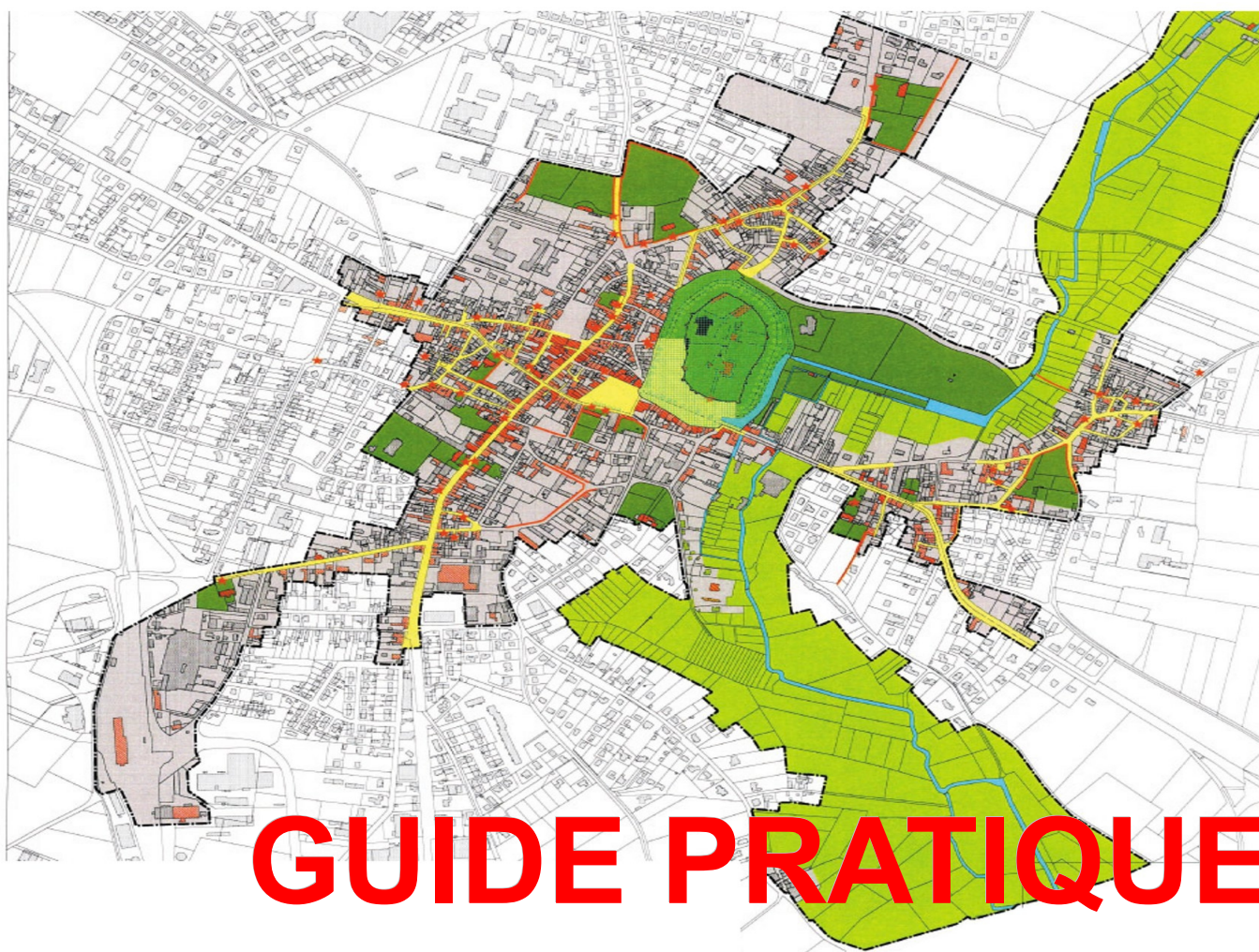


LES AIRES DE MISE EN VALEUR DE L'ARCHITECTURE ET DU PATRIMOINE



GUIDE PRATIQUE



LIVRET III - CONCEPTION DE L'AVAP

LES AVAP

Les aires
de mise en valeur
de l'architecture et du patrimoine

Livret III

- 1 - La prise en compte du patrimoine
- 2 - Conception d'une AVAP
- 3 - Composition et contenu du dossier
- 4 - Procédure d'instruction d'une AVAP

JUIN 2012

LES AIRES DE MISE EN VALEUR DE L'ARCHITECTURE ET DU PATRIMOINE (AVAP)
SONT APPELÉES À REMPLACER LES ZONES DE PROTECTION DU PATRIMOINE
ARCHITECTURAL, URBAIN ET PAYSAGER (ZPPAUP)

■ 1 La prise en compte du patrimoine

■ 1-1 Nature de l'investigation relative au patrimoine

L'analyse architecturale et patrimoniale doit établir les valeurs fondamentales du territoire de l'AVAP sur lesquelles s'appuyer pour déterminer les conditions de traitement qualitatif du bâti et des espaces tenant compte des objectifs de développement durable.

Cette analyse n'est pas nécessairement exhaustive, elle est opérée par synthèses, notamment typologiques, sauf lorsque la qualité d'une construction ou d'un espace est telle que l'on doive le traiter spécifiquement.

Hormis ces précisions, l'analyse architecturale et patrimoniale ne diffère en rien de celle qui était conduite en ZPPAUP et l'évolution d'une ZPPAUP en AVAP ne remet pas en cause l'étude initiale.

■ 1-2 Patrimoine d'intérêts urbain et paysager

Si un plan local d'urbanisme (PLU) préexiste, l'analyse du patrimoine urbain et paysager doit être conduite en relation avec l'approche d'urbanisme ou d'aménagement rural opérée par celui-ci et les objectifs fixés par le projet d'aménagement et de développement durables (PADD). Elle doit cependant rester centrée sur la qualité de cadre de vie, s'agissant d'une servitude d'utilité publique dédiée à cette finalité.

L'AVAP n'a pas d'effet direct sur la restructuration des tissus bâtis, notamment sur le découpage foncier. Elle ne permet pas non plus à l'autorité publique d'imposer la démolition de bâtiments qu'il s'agisse d'un objectif ponctuel de mise en valeur ou d'un objectif plus général de curetage.

L'AVAP ne peut être un instrument de gestion de l'espace rural ou naturel, même au titre de la protection et de la mise en valeur du paysage. Ainsi, les modes et conditions d'exploitation relèvent des dispositions du code rural et du code forestier notamment.

En revanche, l'AVAP appréhende les espaces publics aménagés ou à aménager (places, jardins, parcs, voies, ponts, rails, quais...). Assurer la qualité esthétique des perspectives urbaines et des paysages de l'aire fait partie de ses objectifs essentiels.

■ 1-3 Architecture

Le diagnostic architectural prévu par la loi a vocation à déterminer la qualité et l'intérêt des bâtiments pour en définir et en justifier le statut réglementaire de protection retenu par l'AVAP.

L'approche architecturale comprend :

- une analyse typologique qui permet de déterminer les caractéristiques les plus représentatives du patrimoine bâti local ;
- une approche par immeuble permettant d'identifier les plus remarquables d'entre eux et de fonder l'intérêt patrimonial du territoire concerné par l'AVAP.

L'analyse typologique ne peut être qu'une approche préparatoire à l'élaboration des dispositions réglementaires de l'AVAP car elle ne permet pas de restituer la totalité des valeurs du bâti, procédant par regroupements ou assimilations. Elle est également limitée à l'appréhension des seuls éléments extérieurs des bâtiments, sans prendre en compte leur organisation interne et leurs distributions, en particulier en ce qui concerne l'habitat traditionnel, l'AVAP ne pouvant réglementer l'intervention sur l'intérieur des bâtiments. L'analyse typologique, employée seule, pourrait enfin présenter le risque d'aboutir à un stéréotype de l'architecture dite « locale ».

Par ailleurs, l'existence ou la création d'une AVAP, dont les prescriptions d'ordre architectural constituent l'un des moyens privilégiés d'action réglementaire, devrait permettre d'éviter les redondances voire les risques de contradiction avec l'article 11 du PLU, voire l'usage de protections énoncées par ce dernier en application de l'article [L. 123-1-5 7°](#) du code de l'urbanisme. Les principes d'intégration architecturale et d'insertion paysagère des constructions nouvelles attachés aux AVAP ne devraient pas interdire ni limiter la recherche des économies d'énergie.

La promotion d'une architecture contemporaine de qualité à la fois au titre de l'expression architecturale elle-même et en termes d'excellence énergétique est à encourager et seules des prescriptions cadres, non normatives, peuvent être formulées permettant à l'architecte des Bâtiments de France d'émettre un avis circonstancié.

■ 1-4 Patrimoine d'intérêt historique

Le patrimoine d'intérêt historique a naturellement vocation à être apprécié au regard du dispositif de protection propre aux monuments historiques.

Cependant, il n'est pas toujours possible ni souhaitable de procéder, dans le cadre de l'élaboration de l'AVAP, à l'inscription voire au classement de l'ensemble des immeubles (bâti ou non) identifiés comme présentant un tel intérêt.

Les dispositions réglementaires de l'AVAP peuvent prendre alors elles-mêmes en charge la préservation et la mise en valeur de ces immeubles en rappelant toutefois que la protection résultante ne pourra en tout état de cause permettre leur gestion intégrale (impossibilité de réglementer les intérieurs).

En ce qui concerne les monuments historiques existants, il convient de rappeler que leur gestion réglementaire relève de l'application des dispositions propres aux monuments historiques et que l'AVAP n'a pas la capacité d'émettre des règles ou des prescriptions à leur endroit.

■ 1-5 Patrimoine d'intérêt archéologique

L'archéologie est une discipline qui obéit à des méthodes et des processus particuliers que l'AVAP ne permet pas, en elle-même, de mettre en œuvre, mais qui s'appliquent pleinement sur son territoire.

L'AVAP ne subordonne pas l'instruction et la gestion des demandes d'autorisation d'urbanisme ou d'autorisation spéciale à la consultation des services chargés de l'archéologie (à défaut de délimitation de zones de présomption de prescriptions archéologiques en application de l'article [L. 522-5](#) du code du patrimoine), ni à la réalisation de fouilles (article [R. 425-31](#) du code de

l'urbanisme). La prise en compte du patrimoine d'intérêt archéologique ne peut donc s'affranchir du régime propre à l'archéologie développé au livre cinquième du code du patrimoine. L'AVAP ne pourra notamment protéger que les éléments visibles hors sol. En revanche, l'AVAP peut prendre en compte la nécessaire mise en valeur des vestiges par des dispositions propres à la préservation ou à la requalification de leur environnement.

■ 1-6 Autres patrimoines

Au-delà des types de patrimoines traités ci-dessus, il existe également d'autres éléments de patrimoine plus résiduels. Cela peut concerner, par exemple, un lieu de mémoire, un lieu associé et indispensable à l'exercice d'un savoir-faire (site industriel, artisanal, commercial, agricole, etc.) ou à une expression culturelle, tous lieux qui n'ont pas nécessairement d'intérêt propre, en particulier esthétique, mais à préserver en tant que tels.

L'identification et la préservation d'un tel patrimoine doit être claire (son objet, sa matérialisation) et reposer au moins sur une reconnaissance locale incontestable. Il convient de sensibiliser la collectivité à la difficulté d'en faire l'unique objet d'une AVAP au risque d'une réelle insécurité juridique tant au regard de son opportunité qu'en ce qui concerne ses dispositions réglementaires.

■ 2 La conception d'une AVAP

■ 2-1 Éléments de cadrage

La prise en compte, la préservation et la mise en valeur du patrimoine bâti ancien, constituent en elles-mêmes des réponses aux objectifs de développement durable.

En effet, ce patrimoine présente notamment de nombreuses qualités d'économie par une morphologie urbaine dense et, le plus souvent, en ordre continu, par des modes constructifs traditionnels performants (emploi de matériaux locaux, d'inertie thermique importante, mis en œuvre en épaisseur suffisante, etc.).

L'approche faite au titre du développement durable doit d'abord considérer ce facteur et ne se limiter qu'à des mesures soit correctives en tant que de besoin, soit appropriées au regard des qualités patrimoniales recensées dans le cadre de l'approche architecturale et patrimoniale effectuée à l'occasion du diagnostic.

L'approche environnementale ne procède pas d'une analyse fondamentale et encore moins d'une « évaluation environnementale » globale rendue obligatoire dans le cadre de documents d'urbanisme en application de l'article [L. 121-10](#) du code de l'urbanisme.

Tel qu'il en résulte de l'article D.642-4, il n'y a pas lieu de procéder à une nouvelle étude environnementale dans le cadre de l'AVAP lorsqu'un PLU existe, que cette analyse ait été conduite sous la forme d'une évaluation environnementale ou d'un chapitre du rapport de présentation portant sur l'état initial de l'environnement.

Cette dispense, qui ne peut bien entendu jouer que si l'étude environnementale du PLU n'est pas devenue en tout ou partie obsolète, participe du double souci de ne pas alourdir inutilement

l'élaboration de l'AVAP et d'éviter les risques d'incohérence entre les deux analyses.

En revanche la dispense d'une étude spéciale propre à l'AVAP ne soustrait pas à l'obligation de dégager les enjeux et objectifs de développement durable attachés au territoire de l'AVAP.

L'approche consacrée à l'environnement s'attache essentiellement à relever les éléments qui participent de la démarche de développement durable qu'il convient de prendre en compte, tant en termes d'atouts que d'inconvénients, dans le cadre d'un traitement du tissu bâti et des espaces assurant la qualité du tissu urbain, sa cohésion, ses compositions

Il s'agit donc d'une approche non pas fondamentale mais appliquée qui dégagera principalement des problématiques particulières dont celles relatives aux économies d'énergie et à l'exploitation des énergies renouvelables.

■ 2-2 Morphologie bâtie, urbaine et paysagère et densité de construction

La morphologie bâtie et la densité des constructions caractérisent la qualité patrimoniale que l'AVAP doit prendre en compte et préserver notamment à l'occasion de constructions nouvelles ou d'extension d'urbanisation intérieures comme extérieures au tissu existant.

Elle peut directement participer à la problématique d'économie d'espace et d'économie d'énergie par la densité des bâtiments, leur implantation, leur disposition notamment au regard de la topographie et des vents.

■ 2-3 Économies d'énergie

La recherche d'économie d'énergie s'applique en premier lieu à l'isolation des bâtiments dont les procédés peuvent avoir un impact sur leur aspect. Les procédés d'isolation extérieure doivent être justifiés faute d'autre solution possible, sinon interdits s'il conduisent à porter une atteinte manifeste à l'architecture des bâtiments recensés d'intérêt patrimonial. Une attention particulière doit être portée aux dispositions réglementaires intéressant les menuiseries (dessin, matériau, vitrage).

Il ne peut s'agir d'émettre des interdictions de principe et s'il y a contre-indication au regard du maintien de la qualité architecturale des bâtiments existants, elle doit être dûment motivée, éventuellement au cas par cas (immeubles remarquables ou immeubles contigus ou à proximité de ces immeubles). L'interdiction de principe n'est pas non plus de mise en ce qui concerne les constructions nouvelles et si une telle interdiction devait être émise, elle devrait être justifiée.

Il convient de préciser que l'analyse conduite dans le cadre de l'AVAP ne peut raisonnablement donner lieu à l'établissement d'un bilan énergétique complet et préalable, bâtiment par bâtiment, qui dépasserait le cadre et les possibilités, notamment financières, mais aussi juridiques (impossibilité d'imposer la visite intérieure des bâtiments), d'une étude d'AVAP.

Il ne s'agit, en fait, que de fonder l'avis de l'architecte des Bâtiments de France pour l'acceptation, éventuellement assortie de prescriptions d'ordre architectural, ou le refus motivé des aménagements proposés.

■ 2-4 Exploitation des énergies renouvelables

L'exploitation des énergies renouvelables présente, au regard de la protection et de la mise en valeur de l'architecture et du patrimoine, des caractéristiques et des impacts très différents d'un procédé à l'autre. L'évolution technologique connue concernant les matériels et matériaux d'exploitation constitue également un facteur à prendre en considération.

■ 2-5 Énergie solaire

Les installations de captage de l'énergie solaire affectent, selon leur implantation et leur importance, soit les bâtiments, en toiture ou en façade (panneaux solaires), soit des espaces aux abords des constructions (implantations de capteurs solaires au sol), soit encore de vastes étendues (centrales solaires).

Les conditions et prescriptions qui en résultent concernent selon les cas :

- la conservation historique ou architecturale des bâtiments ;
- l'implantation en plan ou en coupe, (indiquant le rapport dimensionnel, la couleur, l'effet de réflexion, etc.) ;
- la préservation de la qualité des espaces publics ou privés (présence par exemple d'ordonnancements architecturaux ou végétaux, de parcs ou de jardins d'agrément ou de facture historique, etc.) ;
- la préservation d'un paysage à différentes échelles selon la topographie, l'occupation agricole, forestière, bâtie, etc.

■ 2-6 Énergie éolienne

L'exploitation de l'énergie éolienne, compte tenu des nécessités d'exposition au vent, comporte d'importants risques d'impact sur le paysage urbain, rural ou naturel, qu'il s'agisse de dispositifs d'usage industriel ou d'usage domestique. En effet, de quelque manière que les éoliennes soient disposées, isolées ou groupées, elles dépassent localement la ligne de faîtage, émergent du vélum bâti général ou prennent possession du paysage à différentes échelles.

Il convient de veiller tout particulièrement à la meilleure insertion paysagère et à l'intégration architecturale de ces dispositifs.

Par ailleurs, la politique d'organisation de l'exploitation de l'énergie éolienne conduite par les préfets au titre des « zones de développement de l'éolien » (ZDE) doit tenir compte de l'existence d'espaces protégés, en particulier d'AVAP et des avis exprimés par les services de l'État en charge du patrimoine dans le cadre de l'élaboration de ces projets de ZDE.

■ 2-7 Énergie géothermique

De toutes les exploitations des énergies renouvelables, l'exploitation de l'énergie géothermique est celle qui engendre le moins d'impacts sur la qualité architecturale et patrimoniale et sur le paysage. Seules les installations hors sol nécessaires à l'exploitation, mais généralement de faible importance, peuvent avoir un impact et donner lieu à des prescriptions visant à la préservation et à la mise en valeur de l'architecture, du patrimoine et du paysage.

■ 2-8 Énergie hydraulique

L'exploitation de l'énergie hydraulique, soit marine, soit du réseau hydrographique, peut donner lieu à des ouvrages plus ou moins importants, voire à des dérivations, qui peuvent affecter la qualité esthétique des espaces environnant le tissu bâti ou, à plus grande échelle, le paysage (barrages ou usines de captage et de transformation en électricité).

Leur implantation, leurs dimensions, leur esthétique peuvent faire l'objet de prescriptions particulières sans toutefois remettre en cause la réponse aux besoins énergétiques ou de sécurité civile.

■ 2-9 Usage et mise en œuvre des matériaux

Jusqu'au XIX^e siècle, l'usage et la mise en œuvre des matériaux traditionnels devaient compenser les modestes capacités des dispositifs, eux-mêmes traditionnels, de production de chaleur (la cheminée ou le poêle).

L'isolation des bâtiments anciens dépend des modes constructifs utilisés, depuis l'usage de la pierre en pleine masse et de murs d'épaisseur importante avec ou sans blocage, jusqu'à l'utilisation de la terre cuite ou de la terre crue.

C'est une des raisons pour lesquelles les bâtiments anciens présentent le plus souvent un bilan énergétique qui n'a rien à envier aux constructions modernes.

C'est donc en respectant ou en composant avec cet usage et cette mise en œuvre traditionnels que pourront être atteints les objectifs assignés d'économie d'énergie. Tel est le sens dans lequel devraient être conçues les dispositions réglementaires de l'AVAP.

Il convient aussi de remarquer que l'usage de matériaux locaux entretient l'activité locale et la perpétuation des savoir-faire, et, de plus, est économe en énergie par une limitation du transport.

■ 2-10 Préservation de la faune et de la flore

La préservation des milieux biologiques, même si elle doit être prise en compte par l'AVAP, n'est pas une problématique directement associée à celle-ci. Il convient cependant d'avoir connaissance de la consistance et des protections attachées à ces milieux et intéressant le territoire de l'AVAP : espèces rares ou protégées, biotopes et réserves naturelles, zones naturelles d'intérêt écologique, faunistique et floristique, zones « Natura 2000 », etc.

Cette démarche permet de s'assurer que les dispositions de l'AVAP ne portent pas atteintes aux milieux et habitats concernés.

En tout état de cause, la qualité architecturale, patrimoniale et paysagère, du territoire de l'AVAP concourt en elle-même au maintien des espèces et plus largement des biotopes. Ainsi en est-il, par exemple, des prescriptions d'une AVAP relatives au maintien de haies ou à la reconstitution de haies disparues.

Par ailleurs, l'AVAP gagnerait à prendre appui sur la mise en œuvre des trames verte et bleue attachées aux schéma de cohérence écologiques en application des articles [L. 371-1](#) et [L. 371-3](#) du code de l'environnement.

■ 3 La composition et le contenu du dossier de création d'une AVAP

■ 3-1 Composition

Le dossier de l'AVAP ne comprend que les pièces suivantes à l'exclusion de toute autre : un rapport de présentation des objectifs de l'AVAP auquel est annexé un diagnostic architectural, patrimonial et environnemental, un règlement comportant des prescriptions, un document graphique.

Le diagnostic architectural, patrimonial et environnemental, qui « fonde » l'AVAP, se traduit par un document d'étude préalable dont l'absence dans le dossier constituerait un vice de forme.

■ 3-2 Contenu des pièces

■ 3-2-1 Diagnostic architectural, patrimonial et environnemental

Le diagnostic architectural, patrimonial et environnemental qui aborde les éléments de cadrage développés dans la fiche n° 2, se compose d'un texte et de documents graphiques ; il n'est pas opposable aux tiers et est intégralement annexé au rapport de présentation.

Comme tout diagnostic, il ne comporte pas seulement un état des lieux, mais il doit prendre position, pour chaque domaine abordé, sur les éléments à prendre en compte pour l'établissement de l'AVAP .

Doivent apparaître distinctement dans ce diagnostic les deux approches qui le composent : l'approche architecturale et patrimoniale, et l'approche environnementale.

La démarche qui le suscite ne doit pas être cloisonnée ; elle vise à déboucher sur une synthèse des approches développée en termes d'enjeux et d'objectifs propres à justifier les dispositions réglementaires de l'AVAP.

■ 3-2-1-1 Approche architecturale et patrimoniale

L'approche architecturale et patrimoniale est développée au regard du statut de servitude d'utilité publique de l'AVAP et, ce qui en est le corollaire, de la portée réglementaire de celle-ci.

Deux précisions méritent d'être apportées sur ce point :

- l'AVAP ne permet ni une investigation ni un contrôle des intérieurs d'immeubles ;
- l'AVAP n'a pas la capacité d'imposer la démolition des constructions en l'absence de tout fondement législatif en la matière.

L'évaluation à laquelle donne lieu cette approche ne peut être qu'une évaluation qualitative au titre des intérêts énoncés par l'article [L. 642-1](#) du code du patrimoine : intérêts culturel, architectural, urbain, paysager, historique et archéologique. Elle permet de déterminer les enjeux et les objectifs de la gestion du territoire couvert par l'AVAP et, par voie de

conséquence, les dispositions réglementaires à édicter pour sa protection.

L'approche architecturale et patrimoniale n'a pas à juger de la qualité énergétique des bâtiments et des besoins d'installations ou de travaux liés aux objectifs du développement durable qui constituent une des données de l'approche environnementale.

Cette approche abordera notamment :

- la géomorphologie du territoire et l'évolution de ses occupations urbaine, rurale et naturelle, l'état existant de ce territoire en matière de : structure paysagère et, d'une manière plus générale, de qualité du cadre de vie, morphologie urbaine, typologie historique et esthétique de l'architecture ainsi que d'éléments d'architecture de valeur patrimoniale (authenticité, état de conservation).

Elle permet de dégager en conclusion :

- les caractéristiques constitutives de l'identité et de la qualité du territoire de l'AVAP ;
- les valeurs et les éléments à préserver au titre des intérêts architecturaux et patrimoniaux ;
- les enjeux d'une gestion qualitative des tissus bâtis et des espaces.

■ 3-2-1-2 Approche environnementale

L'approche environnementale ne peut consister en une évaluation fondamentale et exhaustive dans la mesure où : le territoire couvert par l'AVAP n'a généralement pas une dimension suffisante pour englober toutes les problématiques et toutes les échelles de l'environnement local ; les objectifs fondamentaux de protection et de mise en valeur architecturale et patrimoniale ainsi que les effets de l'AVAP ne concernent pas toutes les problématiques environnementales ; il en va ainsi de la protection de la faune ou de la flore sur lesquelles l'AVAP ne peut directement émettre de prescriptions. Cependant la démarche de diagnostic doit recueillir tous les éléments disponibles en la matière afin de veiller à ce que les prescriptions de l'AVAP ne compromettent pas, et, le cas échéant, préservent les espaces et milieux constitutifs des habitats du patrimoine faunistique et floristique.

Les principaux fondements de la prise en compte de l'environnement retenus par le droit de l'urbanisme et celui de l'environnement reposent d'abord sur les documents d'urbanisme et les études d'impact.

C'est la raison pour laquelle, dès lors qu'existe un PLU sur le territoire concerné, le décret renvoie au chapitre de ce document traitant de l'environnement, ou à l'« évaluation environnementale » lorsqu'elle est requise.

En conséquence, l'approche environnementale d'une AVAP n'a vocation à prendre en considération que les facteurs environnementaux qui interagissent avec les objectifs et les capacités réglementaires de l'AVAP.

On peut ainsi dégager les champs principaux que doit appréhender cette approche, à savoir :

- la géomorphologie (topographie, géologie, hydrographie) en tant que génératrice de paysage (occupation végétale notamment), de localisation et d'organisation des implantations humaines, d'organisation des voies de communication, de réseau et d'énergie hydrauliques, de risques naturels, etc. ;
- le climat (température, pluviométrie, régime des vents) en tant que facteur de localisation

et d'organisation des implantations humaines, de mode constructifs traditionnels (pentes de toiture, matériaux, etc), de risques naturels, de pourvoyeur d'énergies renouvelables (solaire, éolien) ;

- la flore, essentiellement occupations arborescentes, éventuellement arbustives telles que haies, en tant que facteur d'organisation du paysage (couverture et implantations végétales), d'habitat pour la faune ou plus largement de biotope, de diversité ou d'intérêt biologiques.

■ 3.2.1.3 Synthèse des approches

Une synthèse du diagnostic est réalisée par le chargé d'étude de l'AVAP, qui tire les conclusions respectives des deux approches : les opportunités et les besoins du patrimoine considéré au regard des objectifs de développement durable, les contraintes environnementales du territoire à prendre en compte (par exemple nécessités d'isolation des constructions) et les potentialités à exploiter ou à développer (exploitation d'énergies renouvelables, de matériaux, etc.).

Cette synthèse aboutit à la définition :

- des conditions de gestion du patrimoine bâti existant et, en particulier, du cadre des conditions d'intégration architecturale et d'insertion paysagère des constructions, ouvrages, installations ou travaux visant tant à l'exploitation des énergies renouvelables ou aux économies d'énergie qu'à la prise en compte de contraintes ou d'objectifs environnementaux (en particulier l'isolation thermique ou la climatisation des bâtiments) ;
- des conditions d'insertion paysagère et d'intégration architecturale des constructions nouvelles ainsi que d'aménagement et de traitement qualitatifs des espaces.

En tant qu'elle fonde et justifie les prescriptions réglementaires de l'AVAP cette synthèse figure au rapport de présentation.

■ 3-2-2 Rapport de présentation

Le rapport de présentation de l'AVAP est, selon les dispositions de l'article [L. 642-2](#) du code du patrimoine, un « rapport de présentation des objectifs de l'aire », auquel est annexé le diagnostic architectural, patrimonial et environnemental prévu par l'article [L. 642-1](#) du code du patrimoine.

Il n'aborde que les deux seuls champs fédérateurs de l'AVAP :

- la préservation et la mise en valeur du patrimoine bâti et des espaces dans toutes les déclinaisons prévues par l'article L.642-1 du code du patrimoine ;
- la prise en compte des objectifs de développement durable.

Il reprend, en premier lieu, la synthèse du diagnostic et traite l'ensemble des sujets abordés sur le fondement du diagnostic sous peine d'être considéré comme insuffisant pour fonder le règlement et de risquer une invalidation de l'AVAP par la juridiction administrative.

Par ailleurs, il justifie, outre la compatibilité des dispositions avec le projet d'aménagement et de développement durable, les objectifs retenus pour l'AVAP ainsi que les prescriptions qu'elle comporte.

■ 3-2-3 Règlement

Le corps réglementaire d'une AVAP est constitué, de manière indissociable, de dispositions écrites et d'un ou plusieurs documents graphiques, qui ne sont pas les documents graphiques du diagnostic, l'ensemble étant opposable aux tiers et conjointement applicable aux demandes d'autorisation de travaux.

Le cadre réglementaire écrit peut prévoir lui-même des conditions d'adaptation mineure qui permettront à l'architecte des Bâtiments de France, en tant que de besoin, d'exercer un pouvoir d'appréciation en sa qualité d'expert. Ces conditions doivent toutefois être clairement prédéfinies et de portée limitée ; leur application est soumise à la commission locale en application de l'article [L. 642-5](#) du code du patrimoine.

Les dispositions écrites ne sont pas limitées à des « prescriptions particulières », comme en ZPPAUP, mais peuvent s'exprimer tout aussi bien par des dispositions « cadre » à condition que celles-ci soient sans ambiguïté pour l'exercice de son pouvoir d'appréciation par l'architecte des Bâtiments de France. Une prescription cadre ne peut cependant pas renvoyer à l'ABF le pouvoir d'énoncer une prescription particulière.

Le règlement de l'AVAP ne peut ajouter aux dispositifs légal et réglementaire, par exemple en créant des procédures de consultations ou en renvoyant à une quelconque autre personne ou autorité compétente, (comme l'ABF), le soin d'émettre des prescriptions particulières non contenues dans le règlement, à l'occasion de l'instruction des autorisations de travaux.

De son côté, l'ABF ne peut émettre de prescriptions que pour rendre un projet compatible avec le règlement de l'AVAP et non pour compléter de sa propre initiative le règlement à l'occasion de l'instruction d'une demande d'autorisation de travaux ou d'une déclaration préalable.

■ 3-2-4 Document graphique

Le document graphique a la même portée juridique que les dispositions réglementaires écrites et il ne doit représenter que ces dernières, seules juridiquement opposables ; il ne doit donc pas comporter, en dehors du fond de plan lui-même, de dispositions à caractère informatif afin d'éviter toute confusion dans l'application.

Le périmètre de l'AVAP y est représenté à une échelle suffisante pour pouvoir identifier de manière incontestable les îlots de propriétés auxquels s'applique l'AVAP.

La nomenclature de la légende doit traduire aussi bien la typologie des constructions selon leur niveau d'intérêt patrimonial et ses critères, que les dispositions propres aux immeubles devant répondre à des prescriptions particulières.

La représentation graphique des conditions relatives à la morphologie, à l'implantation et aux dimensions des constructions ne peut conduire à remettre en cause les règles d'urbanisme.

Elles ne peuvent qu'en préciser ponctuellement l'application au regard des nécessités de la préservation et de la mise en valeur patrimoniales (par exemple respect d'un vélum général ou particulier, préservation de panoramas, de perspectives ou de cônes de vue, etc.).

Le document graphique doit être particulièrement précis dans les AVAP divisées en secteurs au sein desquelles les prescriptions peuvent être de natures différentes ou particulières. Il en va de même pour la représentation des parcelles non aedificandi, dont il est rappelé qu'en vertu de la jurisprudence connue en matière de ZPPAUP mais nécessairement transposable aux AVAP, la prescription est possible à condition d'être proportionnée. (« Considérant...que les

prescriptions d'une ZPPAUP notamment celles relatives à l'interdiction ou à la limitation au droit de construire et d'utiliser le sol, doivent être liées et proportionnées à la nature, aux caractéristiques, à l'intérêt des différents lieux à protéger et aux objectifs recherchés par cette protection... » CAA Nancy, n° 98NC01928, 18 décembre 2003 ; « l'inconstructibilité de certains secteurs est au nombre des prescriptions qui peuvent légalement être édictées dans une Z.P.P.A.U.P. sur le fondement du premier alinéa de l'article [L. 642-2](#) du code du patrimoine ; que cette inconstructibilité peut légalement s'appliquer à des secteurs ne présentant pas en eux-mêmes un intérêt particulier dans le but de préserver et mettre en valeur des vues sur le patrimoine protégé... », CAA Lyon, n° 07LY0218, 22 décembre 2009).

■ 4 - Procédures d'instruction d'un dossier d' AVAP

■ 4-1 Conditions de mise en œuvre

■ 4-1-1 Principes de l'instruction d'une AVAP

L'instruction d'une AVAP repose sur les mêmes bases de partenariat que celle d'une ZPPAUP, à savoir :

- une participation technique (étude conduite avec l'assistance de l'architecte des Bâtiments de France) et financière (possibilité d'une subvention de l'État), une consultation de la CRPS (avant et non après l'enquête publique) ;
- un accord préalable du préfet de département en vue de sa création, de sa révision ou de sa modification.

Le partenariat s'exerce dans un cadre décentralisé renforcé qui confère exclusivement à la collectivité territoriale :

- la responsabilité de la mise à l'étude de l'AVAP ;
- la mise en œuvre d'une concertation ;
- la conduite de l'instruction locale avec l'aide d'une commission locale ;
- la mise à l'enquête publique ;
- la décision de création, révision ou modification de l'AVAP par le ou les organes délibérants compétents.

■ 4-1-2 Mise à l'étude

L'opportunité de la mise à l'étude d'une AVAP relève du libre choix de la ou des collectivités concernées.

La ou les délibérations qui mettent à l'étude l'AVAP prévoient :

- les modalités de la concertation avec la population, modalités qui sont librement arrêtées par la ou les collectivités ;
- la constitution de l'instance consultative dénommée « commission locale de l'aire de mise en valeur de l'architecture et du patrimoine ».

Le préfet n'exerce de contrôle que sur la légalité de la ou des délibérations de la ou des collectivités concernées portant mise à l'étude de l'AVAP et en aucune manière un contrôle d'opportunité quant au périmètre d'étude qui relève d'une démarche totalement décentralisée. Il pourra cependant conseiller la ou les collectivités de manière à assurer la pertinence et la cohérence de la future AVAP.

Le maître d'ouvrage de l'étude est la collectivité compétente. Lorsque plusieurs collectivités sont concernées, la maîtrise d'ouvrage peut être confiée à l'une des collectivités par délibérations concordantes.

Le choix d'un professionnel indépendant garantit la réunion de toutes les compétences, notamment en matière d'environnement, au regard des caractéristiques du territoire objet de l'AVAP. Le choix se portera de préférence sur un professionnel qualifié en matière de patrimoine architectural, urbain ou paysager qui constituera, en tant que de besoin, une équipe pluridisciplinaire au sein de sa structure ou en association avec d'autres professionnels.

Le choix d'une équipe pluridisciplinaire, soit au sein même de la structure professionnelle du prestataire, soit par groupement est recommandé. En tout état de cause, le choix du ou des prestataires relève de l'application des dispositions du code des marchés publics.

En tant qu'il sera ultérieurement associé à la conduite de l'étude de l'AVAP, vous veillerez à ce que l'architecte des Bâtiments de France participe à l'élaboration du cahier des charges de l'étude. Cette participation est une condition du versement de la subvention de l'État pour la réalisation de l'étude.

L'association de l'architecte des Bâtiments de France lui permet de prendre connaissance du déroulement des travaux jusqu'à la proposition du projet de l'AVAP. En cas d'insuffisance de suivi, le préfet peut intervenir auprès de la collectivité.

L'étude doit faire l'objet d'un suivi périodique par la commission locale et le préfet peut aviser la collectivité qui conduit la procédure de l'insuffisance éventuelle de ce suivi.

La première étape de l'étude consiste en la réalisation du diagnostic prévu par l'article [D. 642-4](#).

■ 4-1-3 Commission locale de l'AVAP

Une des principales nouveautés introduite par la loi du 12 juillet 2010 est la constitution d'une instance locale consultative à l'instar du dispositif des commissions locales des secteurs sauvegardés.

L'objectif est de créer une plate-forme d'échanges pérenne accompagnant l'ensemble de la démarche de l'AVAP depuis sa mise à l'étude, en passant par le suivi de cette dernière, jusqu'à son application, après création, dans le cadre de l'instruction des demandes d'autorisation de travaux (voir ci-après).

Dans le cas particulier où la commune siège de l'AVAP dispose d'un secteur sauvegardé, la

commission locale du secteur sauvegardé peut assumer, sans modification de sa composition, les compétences normalement exercées par la commission locale de l'AVAP. Cette décision est prise par le préfet après délibération des collectivités locales concernées. Une telle possibilité n'est pas offerte lorsque le périmètre d'étude de l'AVAP excède le territoire de la ou des communes bénéficiant du secteur sauvegardé.

La composition de la commission locale de l'AVAP est fixée à un maximum de quinze membres parmi lesquels des élus de la ou des collectivités concernées selon un nombre compris entre cinq et huit.

Les personnalités qualifiées, nommément désignées, sont au nombre de quatre et peuvent être choisies parmi des membres d'associations, d'organismes consulaires, des professionnels ou experts indépendants.

La commission adopte dès sa première réunion, par vote à la majorité des membres présents, un règlement intérieur pour définir ses conditions de fonctionnement. Le choix de l'élu président est effectué par vote interne à la commission dans les conditions fixées par le règlement intérieur.

L'architecte des Bâtiments de France n'est pas membre de la commission à laquelle il assiste avec voix consultative ; il ne peut, par conséquent, représenter le préfet ou le directeur régional des affaires culturelles.

Dans le cadre du suivi de l'étude de création ou de révision de l'AVAP, la commission aura à se prononcer en particulier à deux stades de la procédure d'instruction :

- sur le projet d'AVAP qui sera soumis à l'organe délibérant de la ou des collectivités décentralisées compétentes puis à l'examen de la commission régionale du patrimoine et des sites (CRPS) ;
- au retour de l'enquête publique, en vue de l'établissement du projet définitif de la servitude qui sera soumis à l'accord du préfet de département puis à la délibération de l'organe délibérant de la collectivité.

Dans le cadre de l'instruction des demandes d'autorisation de travaux, la commission peut être consultée :

- sur les projets nécessitant une adaptation mineure des dispositions de l'AVAP,
- sur les recours formés auprès du préfet de région en application de l'article [L. 642-6](#).

Les compétences de la commission ne se limitent pas au suivi de l'élaboration de l'AVAP, ni à la contribution à l'instruction des demandes d'autorisation de travaux, elles s'étendent au suivi permanent de l'évolution de l'AVAP au regard des objectifs assignés (elle pourra notamment être consultée en amont sur les projets importants de construction ou d'aménagement) et elle pourra, en tant que de besoin, proposer l'engagement d'une procédure de révision ou de modification de l'AVAP dans un cadre d'objectifs qu'elle définira préalablement.

Pour assurer un suivi régulier de l'évolution de l'AVAP après sa création, il est souhaitable que la commission soit réunie au moins une fois par an pour lui présenter un bilan périodique.

■ 4-2 Procédure de création d'une AVAP

■ 4-2-1 Instruction du projet

Le projet d'AVAP, qui comporte un rapport de présentation auquel est annexé le diagnostic, un règlement et un document graphique fait l'objet, à l'issue de son étude, d'un avis de la commission locale. Cet avis intervient après information du déroulement de la concertation.

Ce projet, éventuellement amendé pour tenir compte des observations de la commission, est arrêté par délibération de l'organe délibérant de la ou des collectivités territoriales concernées auxquelles a été préalablement présenté le bilan de la concertation.

Chaque collectivité délibère sur le projet d'AVAP tant en ce qui la concerne, au regard de la partie de son territoire couvert par l'AVAP, (dispositions graphiques et dispositions réglementaires écrites qui lui seraient spéciales) qu'en ce qui concerne les dispositions réglementaires écrites générales à l'AVAP. Ces délibérations sont transmises au préfet accompagnées de l'ensemble du dossier, comprenant en particulier les pièces de procédure.

Le préfet saisit le préfet de région de ce dossier pour consultation de la commission régionale du patrimoine et des sites.

Après avis de cette commission, le préfet de région transmet ce dossier au préfet de département accompagné dudit avis pour communication à l'autorité compétente.

L'autorité compétente procède à l'examen conjoint du projet par les personnes publiques mentionnées au b de l'article [L. 123-16](#) du code de l'urbanisme. Lorsque plusieurs autorités compétentes sont concernées, il est recommandé que le président de la commission locale procède à cet examen.

Lorsqu'une mise en compatibilité du PLU s'avère nécessaire, cet examen porte à la fois sur le projet d'AVAP et sur le projet de révision ou de modification du PLU. Dans ce cas, la procédure d'examen conjoint relève de chaque autorité compétente en matière de PLU.

A défaut de réponse des personnes publiques consultées dans un délai de deux mois, celles-ci sont réputées avoir émis un avis favorable.

■ 4-2-2 Enquête publique

L'autorité décentralisée organise l'enquête publique prévue à l'article [L. 642-3](#) du code du patrimoine par arrêté. Lorsque plusieurs collectivités territoriales sont compétentes, leurs organes délibérants peuvent désigner, par délibérations concordantes, l'une des autorités compétentes concernées afin de conduire l'enquête. L'enquête est alors engagée par arrêté de cette autorité, elle est unique et a lieu dans chacune des collectivités territoriales concernées dans les conditions fixées par les articles [L. 123-1](#) et suivants du code de l'environnement.

En application de l'article [L. 123-12](#) du code de l'environnement le dossier d'enquête publique comprend notamment tous les avis exigés par les législations et réglementations applicables. Il s'agit en particulier, des comptes-rendus des séances de la commission locale, de l'avis des personnes publiques consultées dans les conditions fixées par l'article [L. 123-16](#) du code de l'urbanisme et de l'avis de la commission régionale du patrimoine et des sites.

Lorsque le projet d'AVAP n'est pas compatible avec les dispositions du PLU, l'enquête porte à la fois sur le projet d'AVAP et sur le projet de révision ou de modification du PLU.

Les résultats de l'enquête sont présentés à la commission locale qui émet un avis sur les suites à donner au dossier.

A l'issue de l'enquête, l'autorité compétente saisit le préfet pour accord sur le projet d'AVAP et, le cas échéant, le projet de PLU.

■ 4-2-3 Création

Après accord du préfet, le projet d'AVAP, éventuellement amendé pour tenir compte de l'avis de la commission locale ainsi que, le cas échéant, le projet de PLU révisé ou modifié sont communiqués par l'autorité compétente chargée de la conduite de la procédure à l'organe délibérant de la ou des collectivités territoriales concernées.

L'AVAP est créée par délibération qui prononce également, le cas échéant, la révision ou la modification du PLU.

Lorsque plusieurs collectivités sont concernées, l'AVAP n'est créée que sur le territoire des collectivités qui ont décidé cette création.

■ 4-3 Procédure de révision d'une AVAP

La procédure de révision d'une AVAP se déroule dans les mêmes conditions que la procédure de création.

Si le diagnostic effectué dans le cadre de l'étude de création est obsolète ou si les conditions patrimoniales ou environnementales ont évolué, un nouveau diagnostic doit être effectué.

Par ailleurs, le rapport de présentation doit préciser les évolutions apportées à l'AVAP existante et les objectifs visés.

■ 4-4 Procédure de modification d'une AVAP

L'AVAP ne peut faire l'objet d'une procédure de modification que si les évolutions projetées ne portent pas atteinte à l'économie générale de ses dispositions relatives à la protection du patrimoine bâti et des espaces.

Les simplifications de procédure apportées en 2007 au régime de modification des ZPPAUP sont conservées :

- pas d'acte de mise à l'étude ;
- pas de consultation de la commission régionale du patrimoine et des sites.

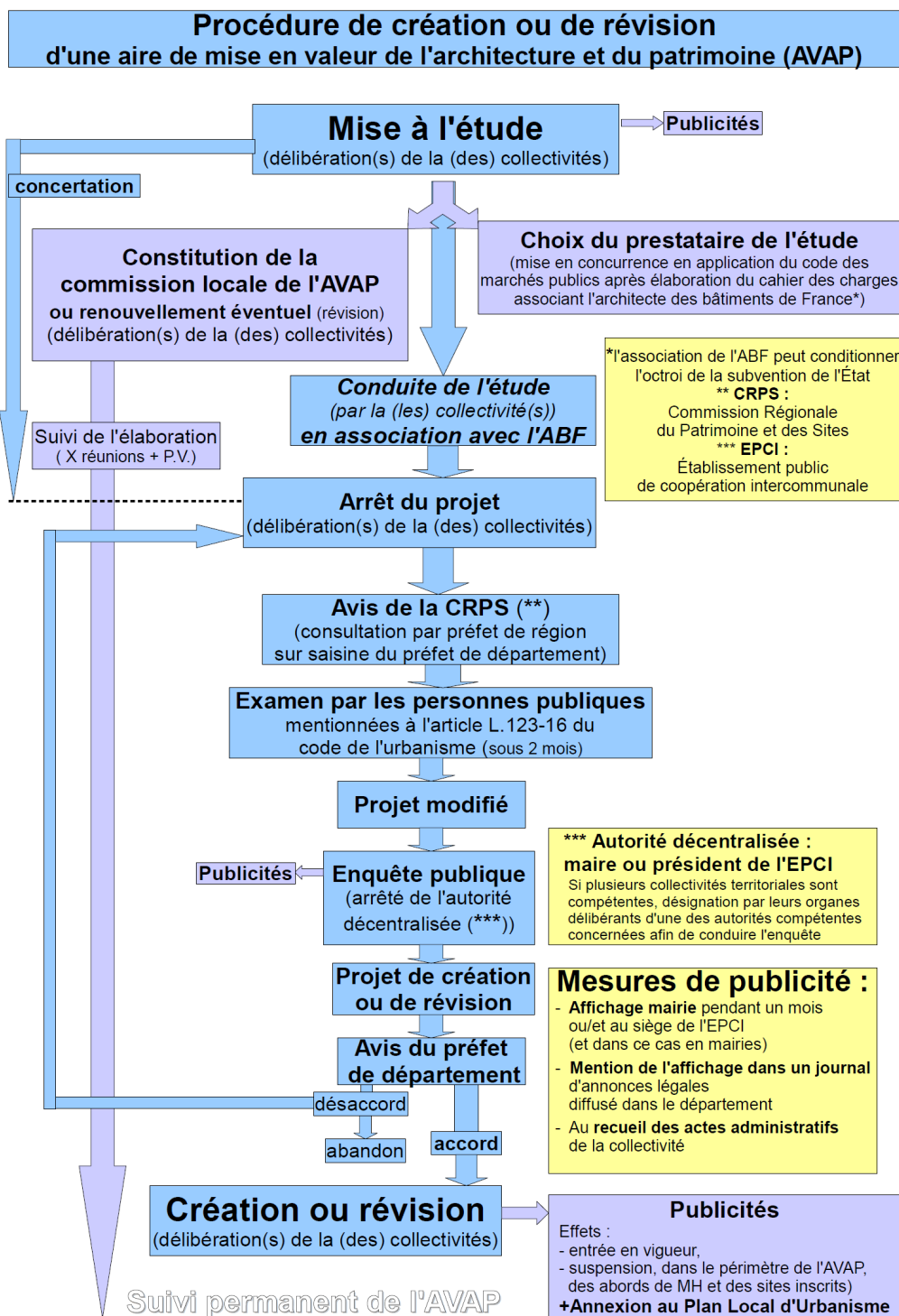
En revanche, au titre de son rôle permanent dans la gestion de l'AVAP, la commission locale devrait être consultée avant et après l'enquête publique.

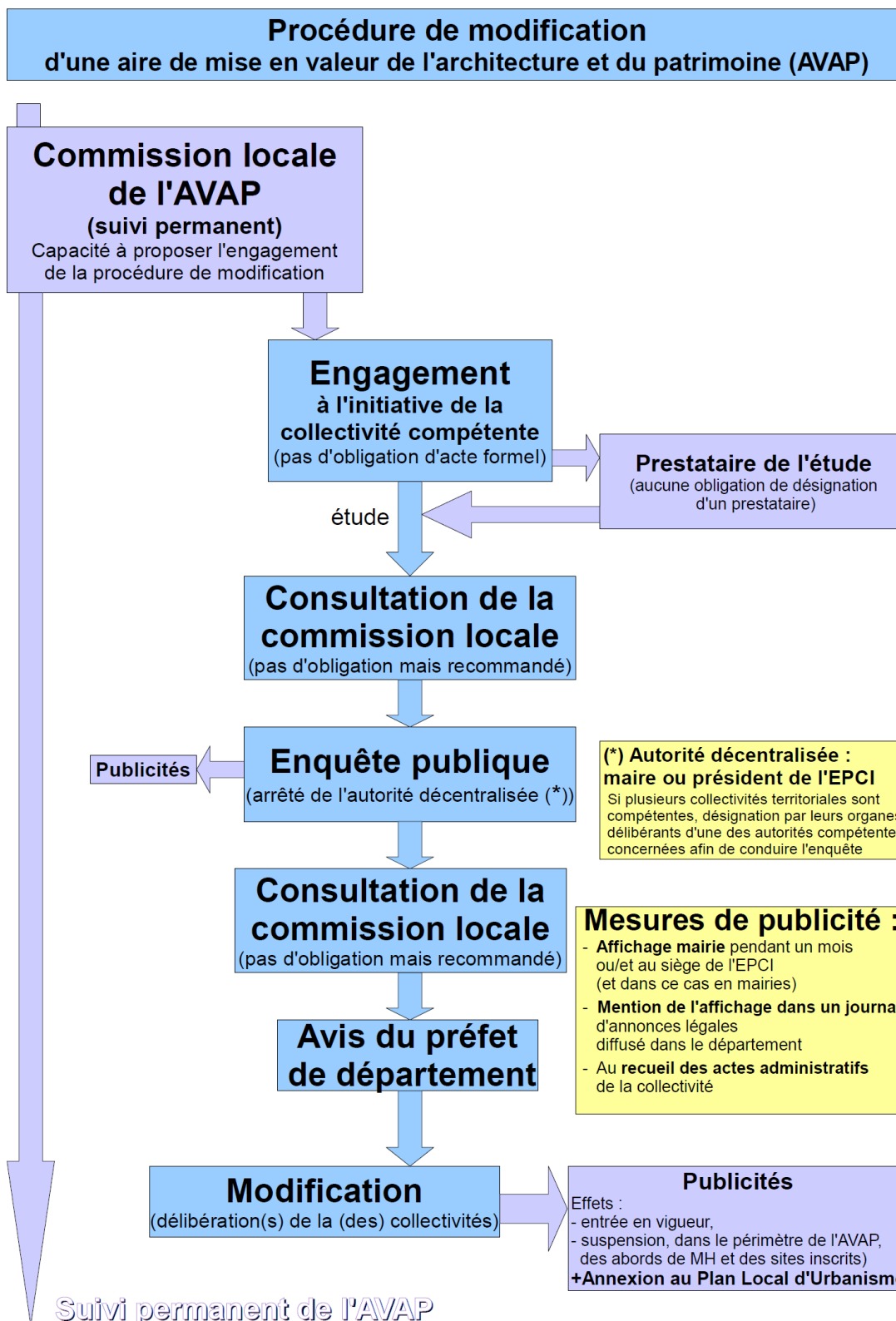
L'enquête publique d'une modification a également lieu dans les conditions fixées par les articles [L. 123-1](#) et suivants du code de l'environnement. Elle porte, le cas échéant, à la fois sur le projet de modification de l'AVAP et sur le projet de modification du PLU.

Le préfet de département doit donner préalablement son accord pour permettre que soit prononcée la modification de l'AVAP par la collectivité compétente.

■ 4-5 Schémas de synthèse des procédures de création ou révision et de modification

Les schémas de synthèse ci-après détaillent le déroulement des phases de l'instruction d'une AVAP depuis sa mise à l'étude jusqu'à sa création ou son approbation (révision ou modification).





■ 4-6 Transformation d'une ZPPAUP en AVAP

Des mesures transitoires permettent d'achever certaines procédures d'instruction de ZPPAUP en cours à la date de promulgation de la loi n° 2010-788 du 12 juillet 2010.

Il en va ainsi :

- des procédures de modification de ZPPAUP ;
- des procédures d'élaboration (loi n° 2011-665 du 15 juin 2011) ou de révision de ZPPAUP ayant fait l'objet d'une enquête publique.

L'usage de ces mesures transitoires ne dispense pas cependant de la nécessité de création d'une AVAP dans le délai de cinq ans à compter de l'entrée en vigueur de la loi n° 2010-788 du 12 juillet 2010, soit le 14 juillet 2015.

Dans ces conditions, il conviendra d'apprécier l'opportunité d'un tel usage ou de recommander aux collectivités, pour garantir le respect de cette échéance, l'engagement d'une procédure complète d'AVAP comportant une nouvelle délibération de mise à l'étude.

Quelle que soit la localisation du monument au sein ou hors du périmètre de l'AVAP, la création de l'AVAP a pour effet de suspendre l'application de la servitude des abords des monuments historiques sur le territoire de celle-ci. Au-delà, les parties résiduelles de périmètres d'abords continuent de s'appliquer.

Dans cette mesure, il peut y avoir lieu de délimiter l'AVAP de manière à réduire au minimum ces parties résiduelles. Il peut aussi être envisagé de rectifier voire de supprimer ces parties résiduelles par une procédure de périmètre de protection modifié en application de l'article [L. 621-30-1](#) du code du patrimoine.

En cas de transformation d'une ZPPAUP en AVAP la création de cette dernière implique que la servitude au titre des abords redevient applicable en dehors de l'aire sans besoin de procédure particulière autre qu'une notification du préfet auprès des collectivités intéressées en vue, le cas échéant, de la mise à jour du PLU (annexe servitudes).

Dans ce cas, comme dans le cas d'absence de transformation d'une ZPPAUP en AVAP, il sera, dans la plupart des cas, opportun de réévaluer le dispositif des abords et de conduire une démarche de périmètre de protection modifié. Cette démarche s'effectue, soit par procédure de PLU lorsque l'élaboration ou la révision de celui-ci est conjointe à la création de l'AVAP, soit par procédure conduite sous la responsabilité du préfet.

Lorsque la réintroduction des abords résulte de la mise en œuvre d'une AVAP, il est recommandé de mener une procédure conjointe avec l'instruction de celle-ci et, notamment, d'organiser une enquête unique portant à la fois sur l'AVAP et sur le périmètre de protection modifié en application des dispositions de l'article [L. 123-6](#) du code de l'environnement.

Dans ce cas, il est opportun de confier la conduite de l'enquête à la collectivité compétente pour l'AVAP.

Ministère de la culture et de la communication

Mentions sur la reproduction du document : reproduction autorisée sauf œuvres photographiques

Mentions sur les droits d'auteurs des photos et des œuvres photographiées : © Gilles H. Bailly - Zppaup Surgères

Directeur des publications : Le sous-directeur des monuments historiques et des espaces protégés

Impression : Mai 2012

Achevé d'imprimer : Juin 2012

Dépôt légal : 2^{ème} trimestre 2012

ISBN :

ISSN :

Mention spéciale : néant

Lieu de vente ou de mise à disposition : document PDF téléchargeable sur le site ministériel -
culturecommunication.gouv.fr