


Dossier de presse

JOURNÉES RÉGIONALES DE L' ARCHÉOLOGIE DU NORD-PAS-DE-CALAIS

1 ET 2 OCTOBRE 2015



Marck-en-Calaisis, vue zénithale du recouvrement des fossés de mulotins du bas Moyen-Âge, ©Cap Calaisis

SOMMAIRE

Communiqué de presse	3
Lieu de la manifestation.....	4
Programme des journées régionales de l'archéologie.....	5
« 2014, une année d'archéologie en Nord-Pas-de-Calais de Aniche à Waziers, du Paléolithique à l'Epoque moderne ».....	8
Les services et opérateurs archéologiques dans le Nord-Pas-de-Calais.....	12
Les publications du service régional de l'archéologie.....	16



Communiqué de presse

JOURNÉES RÉGIONALES DE L'ARCHÉOLOGIE DU NORD PAS DE CALAIS SPÉCIAL LITTORAL NORD PAS DE CALAIS

1 ET 2 OCTOBRE 2015
AU CONSERVATOIRE A RAYONNEMENT DÉPARTEMENTAL
43 RUE DU 11 NOVEMBRE, CALAIS



Les Journées régionales de l'archéologie du Nord - Pas-de-Calais ont lieu les 1^{er} et 2 octobre 2015 au Conservatoire à Rayonnement Départemental à Calais (Pas-de-Calais). Elles sont organisées par la Direction régionale des affaires culturelles du Nord-Pas-de-Calais, Service régional de l'archéologie, en collaboration avec le service archéologie de la communauté d'agglomération Cap Calaisis - Terre d'Opale.

Cette année, un éclairage particulier est porté sur la diversité et la richesse du patrimoine archéologique du littoral régional. Les intervenants présenteront les fouilles archéologiques récentes, les programmes de recherche en cours et certains résultats encore inédits. Une large place sera également faite à l'actualité archéologique dans la région.

Cette manifestation est l'occasion de rencontrer et d'échanger avec les différents acteurs et institutions de l'archéologie régionale (Service régional de l'archéologie, Institut national de recherches archéologiques préventives, services archéologiques de collectivités territoriales, universitaires, membres du CNRS, opérateurs privés, amateurs).

Des publications scientifiques et des documents de vulgarisation seront disponibles lors de ces journées d'études ouvertes à tous dans la limite des places disponibles.

LIEU DE LA MANIFESTATION

Conservatoire à rayonnement départemental Calais

43 rue du 11 novembre



Informations non exhaustives :

Stationnement gratuit dans les rues adjacentes au conservatoire (CRD), Vauxhall, Soupirants, Quatre Coins

Parkings (P : payant) : Forum Gambetta, Place du Théâtre (P), Coeur de Vie (P), Parc Saint-Pierre, Gare (P) et Hôtel de Ville

Restaurants : Bvd Jacquard et Gambetta, rue Royale et Place d'Armes

**Le programme de l'édition 2015 des
Journées régionales de l'archéologie
en Nord - Pas-de-Calais**

- 9h00 : Accueil des participants autour d'un café
- 9h30 - 10h00 Introduction, Karl Bouche, Directeur du service archéologie de la communauté d'agglomération Cap Calais - Terre d'Opale et Stéphane Révillion, Conservateur Régional de l'Archéologie à la direction des Affaires culturelles du Nord - Pas-de-Calais.

Spécial Littoral Nord – Pas-de-Calais

- 10h00-10h30 : **Escalles (Pas de Calais)**: une enceinte du Néolithique moyen entre terre et mer. Résultats et perspectives. Ivan Praud (Inrap), Elisabeth Panloups (Cg 62) et al.
- 10h30-11h00: Les occupations protohistoriques du Champ de Gretz à Verton/ Rang-du-Fliers (Pas-de-Calais). Audrey de Lalalande (Eveha)
- 11h00-11h30: Une aire funéraire de l'époque romaine à Marck-en-Calais (Pas-de-Calais). Line Pastor (Cap Calais).
- 11h30-12h00: Exploitations agricoles au bas Moyen-Âge sur le cordon dunaire de Marck en Calais (Pas de Calais). Tristan Moriceau, Line Pastor (Cap Calais)
- 12h00-12h30: Une occupation du VIII^{ème} au XIII^{ème} siècle au hameau de Visemarest, La Calotterie (Pas-de-Calais) premiers résultats. Alexy Duvaut (Inrap)
- 12h30-13h00 : **Le PCR Quentovic** (Pas-de-Calais) en 2014. Année probatoire de la deuxième phase des études, des prospections et programme de publication. Delphine Cense Baquet (Archéopole) et al.
- 13h-14h30 : Déjeuner.

Actualités de la recherche

- 14h30-15h00: Une occupation du Néolithique moyen II à **Ruitz** (Pas-de-Calais): présentation préliminaire. Emmanuelle Martial et Anne-Lise Sadou (Inrap)
- 15h00-15h30 : **Bouchain** (Nord) une occupation du Néolithique récent sur une berge de l'Escaut. Gilles Leroy (Sra).
- 15h30-16h00: Un ensemble de trois bâtiments de la fin du Néolithique: premiers résultats de la fouille de Rebreuve-Ranchicourt (Pas-de-Calais). Elisabeth Panloups (Cg 62)
- 16h00-16h15: Discussion
- 16h15-16h45: Projet collectif de recherche- ville de Théroutte (Pas de Calais): objectifs et premiers travaux. François Blary (Université libre de Bruxelles)
- 17h30 : Cocktail en présence de Natacha Bouchart, sénateur-maire de Calais, présidente de la communauté d'agglomération Cap Calais - Terre d'Opale et de Marie-Christiane de La Conté, Directrice Régionale des Affaires Culturelles du Nord - Pas-de-Calais

Actualité de la recherche

- 9h00-9h30 : Reprise des fouilles archéologiques programmées sur le forum antique de Bavay (Nord), basilique civile et abords. Présentation du projet et résultats de la campagne de 2015. Patrice Herbin (Cg 59), Laetitia Meurisse (Université Lille 3)
 - 9h30-10h00 : **Bavay** (Nord) “Rue de la Gare”, une fouille en contexte péri-urbain, premiers résultats. David Labarre (Inrap)
 - 10h00-10h30 : **Bondues** (Nord) “Avenue de Wambrechies”: une occupation de la période laténienne au Moyen-Âge.
Hélène Duvivier (Archéopole)
 - 10h30-10h45 : Discussion.
 - 10h45-11h15 : **Fanum Martis (Nord)**: production et distribution pour un territoire. Bilan de trois ans de PCR.
Raphaël Clotuche (Inrap)
 - 11h15-11h45 : **Hallennes-lès-Haubourdin (Nord)** : une occupation rurale gallo-romaine (I^{er}-III^{ème} siècle.) et une occupation médiévale (XIII^{ème}-XV^{ème} siècle.)
Mélanie Germain (Cad-Dap).
 - 11h45-12h15 : Pratiques funéraires en Ménapie méridionale: l'exemple des deux loci funéraires d'Orchies (Nord) “Le Carnoy”. Sylvain Robelot (Cad-Dap)
 - 12h15-12h30 : Discussion
 - 12h30-14h00 : Déjeuner
 - 14h00-14h30 : **Auby** (Nord) “Pôle Culturel”: une occupation attestée depuis l'époque gallo-romaine et se poursuivant jusqu'à la période moderne.
Delphine Cense Baquet (Archéopole)
 - 14h30-15h00 : L'occupation du plateau de la “plaine de Neuville” à **Hermies** (Pas-de-Calais), de la Tène au premier Moyen-Âge.
Thierry Marcy (Inrap)
 - 15h00-15h30 : Le château de Créquy à Fressin (Pas-de-Calais): résultats des premiers relevés archéologiques.
Victorien Leman (Ben).
 - 15h30-15h45 : Discussion
 - 15h45-16h15 : l'église abbatiale gothique du Mont-Saint-Eloi (Pas-de-Calais).
Bilan de la campagne de la fouille programmée de 2014.
Jean-Michel Willot et Laëtitia Delmau (Cg 62).
 - 16h15-16h45 : Villers-au-Tertre (Nord) “Rue du presbytère”, un habitat villageois de la fin du Moyen-Âge. Damien Censier (Cad-Dap).
- 16h45-17h00: Clôture des journées, Stéphane Révillion, Conservateur Régional de l'Archéologie.

**« 2014, une année d'archéologie en
Nord-Pas-de-Calais
de Aniche à Waziers,
du Paléolithique à l'Epoque moderne »**

*(Stéphane Révillion, Conservateur général du Patrimoine
Conservateur régional de l'archéologie du Nord – Pas-de-Calais)*

Avec plus de 4,25 millions d'habitants (3^e région de France) et une densité de population de 329 hab./km² (2^e rang national), le territoire de la région Nord - Pas-de-Calais connaît depuis ces 5 dernières années un important taux d'artificialisation des sols (1 600 ha aménagés entre 2009 et 2010, 2 300 ha aménagés en 2012). L'évolution de l'aménagement foncier conditionne le nombre de dossiers instruits par le Service régional de l'archéologie (6 799 dossiers en 2009 ; 10 870 en 2012 ; 6 093 en 2014). En 2014, aux côtés de vastes projets (Canal Seine – Nord Europe, ZAC, Technopôles ...) dont le nombre tend à diminuer, on constate la multiplication d'aménagements de moindres emprises, dans des secteurs propices à la densification urbaine. Mais, d'une manière générale et comme la majorité des régions française, l'année 2014 a été marquée en Nord-Pas-de-Calais par un certain ralentissement de l'activité.

Depuis 2009, la proportion des dossiers d'aménagement faisant l'objet d'un arrêté de prescription de diagnostic est stabilisée à moins de 3 %, ce qui représente environ 240 diagnostics par an. Il en est de même de la proportion des dossiers faisant l'objet d'un arrêté de fouille, qui ne dépasse pas 0,5 %, soit environ 38 fouilles/an. Ces chiffres placent la région en deçà des objectifs définis au niveau national (DNO 2013-2015 : opus 125 : entre 6 et 8% pour les diagnostics ; opus 126 : entre 1,5 et 2% pour les fouilles). Ces proportions reflètent l'orientation régionale, qui privilégie une sélectivité accrue à la suite des diagnostics et préfère l'information et la concertation préalable avec les aménageurs afin d'éviter la fouille et parvenir à la protection des vestiges archéologiques par la modification des projets d'aménagements.

C'est en ce sens que le Sra a entrepris en 2014, la révision des zones de présomption de prescriptions archéologiques qui garantissent l'information des aménageurs et des collectivités territoriales sur les secteurs susceptibles de faire l'objet de prescriptions au titre de l'archéologie préventive. Ces zones couvrent l'ensemble du territoire du Nord-Pas-de-Calais (1 546 communes) et permettent l'instruction des documents d'urbanisme. Leur modification est envisagée grâce au développement de la connaissance des potentiels archéologiques régionaux qui permet d'écarter de l'instruction un certain nombre de dossiers « improductifs ». Le versement prochain de ces zones révisées dans l'Atlas du patrimoine donnera une nouvelle dimension à cet outil de la politique d'information, de concertation et d'anticipation, que le Sra mène depuis de nombreuses années auprès des aménageurs.

L'une des caractéristiques de l'archéologie préventive régionale est la présence de dix opérateurs agréés, parmi lesquels figurent en majorité des services de collectivités territoriales. Ce nombre implique un exercice rigoureux du contrôle scientifique et technique des institutions, des opérations archéologiques et des travaux post-fouilles. C'est la raison pour laquelle le contrôle scientifique et technique représente une part très importante du travail du SRA, placé par la réglementation au centre du dispositif de contrôle.

En 2014, 171 diagnostics ont été prescrits. Les capacités régionales ont permis d'autoriser la réalisation de 136 diagnostics (85 dans le département du Nord et 61 dans le département du Pas-de-Calais) et de 21 fouilles (10 dans le département du Nord et 11 dans le département du Pas-de-Calais). L'Institut national de recherches archéologiques préventives a assuré la conduite de 61 % des diagnostics (89 opérations : 61 dans le département du Nord et 28 dans le département du Pas-de-Calais). Les services archéologiques de collectivités territoriales agréés ont effectué les 39% restants. L'Inrap et les services de collectivités territoriales se sont vu confier respectivement 4 et 7 fouilles archéologiques, soit un total de 11 opérations qui représentent plus de 55 % des 20 fouilles archéologiques préventives réalisées. Les opérateurs privés, avec 9 fouilles, ont assuré environ 45 % de ce type d'opérations en région Nord-Pas-de-Calais. 45% des gisements fouillés appartiennent à l'époque gallo-romaine ; 25% concernent des occupations médiévales et 20% des gisements de l'âge du Fer. Ces proportions

restent stables et presque équivalentes à la répartition moyenne constatée depuis 2009 qui indiquent que : plus de 45 % des gisements fouillés dans le cadre de l'archéologie préventive dans le Nord-Pas-de-Calais appartiennent à l'époque gallo-romaine ; un peu plus de 23 % des opérations concernent des occupations médiévales et 15 %, des gisements de l'âge du Fer.

Une partie du financement des diagnostics archéologiques est assurée par la redevance d'archéologie préventive, liquidée par les directions régionales des affaires culturelles dans le cadre des demandes volontaires de diagnostics archéologiques. Depuis 2004, la Drac-Sra du Nord - Pas-de-Calais a assuré la liquidation de la redevance d'archéologie préventive pour un montant de 28 172 979 €, établissant une moyenne de liquidation annuelle de 2 561 179 €. En 2014, la liquidation de 979 281 € est un indicateur du ralentissement de l'activité.

Depuis 2013, la recherche programmée en Nord – Pas-de-Calais a bénéficié d'un rééquilibrage de moyens, malgré un contexte budgétaire tendu. Cet effort a été maintenu en 2014 en portant une attention particulière à l'articulation des recherches individuelles au sein de programmes collectifs de recherche conduits par des équipes pluridisciplinaires et interinstitutionnelles. Le rôle incitatif de la Drac Nord – Pas-de-Calais est déterminant, car les subventions accordées représentent une part significative du coût des recherches. Contrairement à d'autres régions, l'assemblée régionale n'est pas sollicitée. Les conseils généraux assurent la majorité du financement des recherches programmées de leur service archéologique (fouilles du conseil général du Pas-de-Calais sur le site de l'abbaye du Mont Saint-Eloi, fouilles du conseil général du Nord à Bavay).

Les subventions accordées en 2014 correspondent à la déclinaison d'une stratégie de recherche, définie et argumentée. Les thèmes retenus sont ceux des programmes définis au niveau national par le conseil national de la recherche archéologique. Ils prennent en compte les travaux existants, considèrent les complémentarités possibles entre archéologie programmée et préventive ; ainsi que le potentiel de développement de problématiques dont l'apport aux connaissances régionales, nationales, voire internationales, est indéniable. Ils concernent : les occupations pré et protohistoriques et les paléoenvironnements ; la naissance et le développement du fait urbain : les villes antiques et médiévales ; le fait religieux ; la vie quotidienne au Moyen Âge et à l'époque Moderne et l'archéologie subaquatique.

Les opérations de prospections sont liées aux nécessités d'inventaire et de connaissance de l'occupation des territoires. Tout en fédérant l'initiative de prospecteurs confirmés ou de professionnels de l'archéologie travaillant sur des thématiques spécifiques, ces opérations alimentent la carte archéologique nationale et, dans certains cas, précède le dépôt d'une autorisation de fouille programmée. Ainsi, en 2014, les prospections entreprises sur l'exceptionnel site paléolithique de Waziers (Nord) sont destinés à délimiter l'extension du gisement d'âge éémien mis au jour dans le cadre d'une opération d'archéologie préventive. Un soutien est également apporté aux recherches archéologiques sous-marines et subaquatiques qui concernent la navigation et les embarcations sur le littoral aux époques gallo-romaine, médiévale et moderne. Des prospections au sonar latéral et des plongées, dirigés par E. Rieth (CNRS) dans la Canche, font suite à la découverte des restes d'une embarcation du II^e s. ap. J.-C. à Tardinghem et à la fouille des vestiges d'un bateau du XVI^e s. dans le fleuve.

De nombreuses fouilles conduites dans le cadre de l'archéologie préventive trouvent d'intéressants compléments dans les fouilles programmées. Ces dernières contribuent aux réflexions menées dans le cadre de projets collectifs de recherche, favorisant la réalisation de synthèses et la fédération d'équipes de chercheurs travaillant sur des thématiques communes.

Ainsi, il a paru nécessaire de développer les recherches sur les occupations du Paléolithique ancien à la Protohistoire et les paléoenvironnements, en raison de l'existence d'importants

gisements préhistoriques dans la région. Une première fouille programmée a donc été réalisée dans l'emprise de l'exceptionnel site paléolithique moyen de Waziers (Nord). Un programme collectif de recherche « Traces de froid » qui permet l'étude des processus d'altération des assemblages lithiques du Paléolithique moyen en contexte périglaciaire, a également été soutenu en raison de ses apports méthodologiques et scientifiques indéniables. Il intègre la reprise des travaux de terrain à Corbehem (Pas-de-Calais) qui apportent de nouvelles données sur les occupations de la phase récente du Paléolithique moyen. Notons enfin que les recherches réalisées dans la vallée de l'Escaut sur les comportements des chasseurs de l'extrême fin du Paléolithique, particulièrement mal connus dans la région, ont débouché sur la mise au jour d'un intéressant gisement néolithique qui a livré les restes d'une embarcation monoxyle.

Plusieurs villes d'origine antique et médiévale font l'objet de projets collectifs de recherches initiés sur le thème de la naissance et du développement du fait urbain. Ils concernent : le port antique de Boulogne-sur-Mer (Pas-de-Calais) (« *Atlas topographiques de la ville antique de Boulogne-sur-Mer* » ; l'agglomération de Famars (Nord) (« *Fanum Martis une agglomération à vocation religieuse, commerciale et militaire à la frontière du territoire nervien – Le pagus fanomartensis, un territoire spécifique ?* » ; les occupations mérovingiennes et carolingiennes dans le fond de la vallée de la Canche, entre La Calotterie et Montreuil-sur-Mer : « *le portus mérovingien et carolingien de Quentovic* ». Signalons également que la mise en place d'un programme collectif de recherche, souhaité par la direction du Patrimoine, concernant la ville de Théroüanne (Pas-de-Calais) comprenant des prospections géophysiques visant à mieux connaître la topographie urbaine et une synthèse des données disponibles (étude des sources, reprise des données issues des fouilles anciennes et récentes ...).

Plusieurs opérations programmées contribuent à ces thématiques. Parmi celles-ci, citons : le chantier école mené par le Conseil général du Nord et l'Université de Lille 3, rue de la Réunion sur le forum antique de Bavay (Nord) ; l'étude des remparts médiévaux de Boulogne-sur-Mer par le service archéologique municipal ; ou encore les fouilles réalisées sur le site de la forteresse médiévale et moderne de l'Arsenal à Condé-sur-Escaut (Nord). L'étude du fait religieux bénéficie de résultats significatifs obtenus grâce à une opération exemplaire poursuivie depuis plusieurs années sur le site de l'abbaye du Mont-Saint-Eloi (Pas-de-Calais). Soutenues par le Conseil général du Pas-de-Calais, propriétaire du site, ces recherches aboutissent à une meilleure connaissance des différents états de cette abbaye réputée fondée au haut Moyen Âge et détruite à la Révolution. Ces travaux ont permis la mise au jour de la quatrième crypte médiévale connue en Nord-Pas-de-Calais. Ils s'insèrent dans un intéressant projet de valorisation et un partenariat avec le SRA. Enfin, l'adaptation de méthodes mises au point pour le relevé numérique des grottes ornées préhistoriques, permet d'étudier les représentations figurées du Château de Selles à Cambrai (Nord). Tout en assurant l'archivage de cet ensemble exceptionnel menacé de disparition, ce programme permet de réunir des données inédites et originales témoignant de la vie quotidienne aux époques médiévales et modernes.

Ces recherches sont conduites par des archéologues de collectivités territoriales, des universitaires, du Sra et de l'Inrap. Il faut souligner, une nouvelle fois, le rôle fédérateur de l'unité mixte de recherches Halma UMR 8164 (CNRS, Lille 3, MCC) financée par le MCC. Cette équipe développe des axes de recherches sur des thèmes complémentaires et transversaux, permet de fédérer les chercheurs et de soutenir les projets régionaux. Elle favorise l'articulation des recherches individuelles en les intégrant au sein d'ateliers qui facilitent le travail en équipes pluridisciplinaires et interinstitutionnelles en vue d'une évolution vers de véritables projets collectifs de recherches. Elle présente un potentiel de ressources propres, inégalement sollicitées (céramologie, bioarchéologie animale, métallurgie des alliages cuivreux).

La Carte archéologique nationale constitue une source incontournable de données, sollicitée dans le cadre des recherches programmées. L'alimentation et l'enrichissement de la carte archéologique du Nord - Pas-de-calais sont assurés par le SRA. La consultation de la carte archéologique accessible au public (aménageurs, chercheurs, étudiants...) et son élaboration, sont régies par le code du Patrimoine (Livre V). La base de données gérée en Nord – Pas-de-Calais grâce à l'application Patriarche, compte : 7 109 opérations archéologiques qui représentent 12 135 entités archéologiques, auxquels sont associées 7 386 sources. Elle comprend également 125 protections. Plus récemment 1 200 sources iconographiques numériques ont été indexées à l'application. Réalisé sur la base d'un langage informatique aujourd'hui dépassé, Patriarche est menacé par l'évolution des systèmes informatiques. Sans une actualisation de cette application, les services régionaux de l'archéologie vont être confrontés à une impossibilité de gérer et de travailler à partir de cette base. L'exploitation des données de la carte archéologique est essentielle à l'archéologie préventive. C'est la raison pour laquelle le SRA a développé un SIG à partir des données du PPIGE (plate - forme de partage de l'information géographique de l'État) qui permet de constituer, grâce à des extractions de la base Patriarche, un véritable outil de recherche et d'aide à la décision en matière d'archéologie préventive. L'exploitation des sources et fonds documentaires (archives, publications, orthophotographies, rapport d'opérations ...) assure un enrichissement continue de ce SIG qui bénéficie des recherches récentes en matière de photo interprétation.

La nécessité de pouvoir accéder de manière rationnelle et rapide aux rapports d'opérations archéologiques a suscité la mise en œuvre d'un plan de numérisation dans le cadre de la carte archéologique régionale. Ainsi, la numérisation des fonds documentaires et scientifiques conservés au Sra a pu être engagée en 2014. Ces fonds témoignent de plus de cinquante années de recherches archéologiques. Ils comprennent les rapports d'opérations réalisés dans les années 1960, des documents inédits contenus dans les « fichiers de sites », des plans et un fonds photographique. La bibliothèque des rapports compte 3 458 titres dont 2 881 édités avant 2010. Actuellement, 1 752 rapports existent en version numérique. La numérisation doit donc être poursuivie en 2015 et intégrer le restes du fonds photographique argentique estimé à 20 000 diapositives couleurs et 20 000 négatifs noirs et blancs réalisés entre 1960 et 2003.

Le centre de documentation du Sra est un outil au service du public (chercheurs, étudiants, associations, personnels SRA ...). Le fond est constitué de plus de 4 500 volumes, dont une partie de collections anciennes difficilement accessibles en région. Dirigé par une chargée d'études documentaires, le centre aide et accompagne la recherche. Il fait désormais partie du réseau professionnel FRANTIQ (Fédération et ressources sur l'Antiquité) et facilite l'actualisation des connaissances grâce à un important fonds dédié à l'actualité archéologique nationale. Depuis plus d'une vingtaine d'années, les bibliothèques universitaires (bibliothèque des sciences de l'antiquité de Lille III, bibliothèque Georges Lefebvre de l'Institut de recherches Historiques du septentrion ...), puis les services archéologiques de collectivités territoriales (Centre archéologique départemental du Pas-de-Calais, Direction de l'archéologie préventive de la communauté d'agglomération du douaisis ...) et le Sra Nord - Pas-de-Calais se sont dotés de ressources documentaires et bibliographiques, enrichissant sensiblement les fonds anciens existants. Le travail en réseau a été initié en fonction d'une demande croissante et de la nécessité de mutualiser les moyens.

La volonté de faciliter l'accès aux ressources documentaires dispersées sur l'ensemble du territoire régional a conduit à la création d'un outil informatique collaboratif : Nordoc' Archéo. Ce nouvel outil permet la fédération des centres de documentation et des bibliothèques désormais en capacité d'échanger autour de problématiques archéologiques documentaires communes, au sein d'un réseau interinstitutionnel. Ce portail documentaire évolutif est alimenté et enrichi par les différents partenaires. L'utilisateur a ainsi la possibilité d'accéder en un seul point à l'ensemble des ressources documentaires régionales (périodiques), ce qui facilite ses recherches tout en valorisant l'archéologie régionale. Il est accessible

gratuitement à tous les publics. Neuf mois après sa mise en ligne, il a été consulté 988 fois (soit une moyenne de trois visites/jour).

La Drac-Sra accompagne les manifestations et initiatives de portée locale ou nationale en région. Il participe aux "Journées Nationales de l'Archéologie", au montage et à la réalisation des expositions (autorisations, expertises, conseils...), colloques, journées d'étude, séminaires, enseignements universitaires. Elle contribue à la valorisation de l'archéologie régionale, grâce à une communication sur le site internet du MCC et de la Drac. Par ailleurs, le Sra est directement impliqué et réalise des actions de valorisation « grand public » dans le cadre des Journées du Patrimoine, comme ce fut le cas dans le cadre des manifestations Lille 3000 par exemple. Ainsi, il joue un rôle particulièrement fédérateur au sein d'une région comprenant de multiples intervenants.

Il est à noter que si la région Nord - Pas-de-Calais ne possède pas de musée archéologique labellisé à vocation régionale, le projet du Conseil général du Nord à Bavay marque une avancée certaine dans ce domaine. En effet, la création en 2014 d'un comité scientifique où sont présents l'ensemble des services de la DRAC (CRMH, STAP, SRA, Musée) des représentants de l'inspection des patrimoines (Archéologie, Musée) et de spécialiste reconnu (Membres du CNRA, CNRS, Université, Architectes) permet de guider le conseil général dans la réflexion qu'il a engagée concernant la valorisation du site de Bavay. Le projet repose sur la création d'un nouveau Musée, la création du CCE du département du Nord et la protection du forum antique. Ce projet figure désormais au projet de contrat de plan État/Région. Parallèlement, signalons l'ouverture dans le douaisis d'un lieu d'exposition « Arkeos » destiné à devenir un parc archéologique.

Depuis 1999, le SRA conduit une politique de valorisation et de diffusion des résultats de l'archéologie régionale. Elle comprend : le bilan scientifique régional respectant la ligne éditoriale et les délais de publication du MCC et une collection de brochures didactiques "Archéologie en Nord – Pas-de-Calais". Tant au niveau de la conception que de la diffusion, le Sra travaille en étroite collaboration avec les services de collectivités territoriales de la région. Au rythme de deux publications par an diffusées gratuitement, la collection "Archéologie en Nord-pas-de-Calais" compte aujourd'hui 35 numéros. En 2014, le Sra a par ailleurs édité une plaquette hors série, conçue comme un vade-mecum, destiné aux aménageurs, aux archéologues, à leurs partenaires et au grand public, désirant bénéficier d'une information claire et précise en matière d'archéologie préventive.

Les journées régionales de l'archéologie en Nord-Pas-de-Calais sont une manifestation particulière, dédiée à l'actualité de la recherche. A l'initiative du Sra, elles favorisent la communication et les rapprochements scientifiques interdisciplinaires et interinstitutionnels, car elles sont le rendez-vous de toute la profession en réunissant les différents partenaires et acteurs de la recherche : Inrap, services de collectivités territoriales, chercheurs, et enseignants-chercheurs des universités et du CNRS, opérateurs privés, etc. Elles connaissent un succès croissant avec un public de plus de 200 personnes par an. En 2014, les journées régionales ont bénéficié de l'excellent accueil de la municipalité de Boulogne-sur-Mer et de son service archéologique.

La gestion des mobiliers archéologiques a connu une avancée significative en 2014, avec l'inauguration du centre de conservation et d'étude du Pas-de-Calais présenté dans ce volume (cf. infra). Cet événement ne doit pas faire oublier que le chantier ouvert pour la gestion des mobiliers et de la documentation archéologique doit être poursuivi au niveau régional, car le passif est estimé à plusieurs centaines de m³. En effet, la question des mobiliers et de la documentation reste dans de nombreux cas patente et les besoins exprimés par les opérateurs concernant les mobiliers archéologiques issus des fouilles du département du Nord par exemple, sont de plus en plus pressants. Il faut ajouter que la fermeture de certains musées

possédant des collections archéologiques, crée de nouvelles situations d'urgence réclamant une action transversale entre Sra et Service des musées de la Drac. Il convient donc de poursuivre le développement du schéma régional proposé parallèlement au versement des collections archéologiques dans le cadre des centres de conservation et d'étude.

Cette rapide présentation complète le bilan scientifique régional 2014 en démontrant le rôle essentiel de la Drac-Sra dans la structuration et le développement de tous les aspects de la recherche archéologique. L'image d'une région dévastée, où les vestiges archéologiques auraient été détruits par la révolution industrielle ou les deux derniers conflits mondiaux est définitivement effacée par le rythme et le nombre des opérations archéologiques conduites depuis ces trente dernières années. De la découverte de deux crânes d'antéandertaliennes (250 000 ans avant le présent) dans des contextes industriels, aux fouilles des camps de l'armée napoléonienne sur le littoral face à l'Angleterre, ou aux témoignages de la Première Guerre mondiale (Actiparc, Arras), l'archéologie met au jour les témoins matériels d'une histoire régionale qui est aussi celle d'une grande partie de l'Europe septentrionale.

**Les services et opérateurs archéologiques
en Nord - Pas-de-Calais
septembre 2015**

**LES SERVICES ET OPERATEURS ARCHÉOLOGIQUES
DE LA REGION NORD-PAS-DE-CALAIS
2015**

**Direction régionale des affaires culturelles Nord-Pas-de-Calais
Service régional de l'archéologie**

3 rue du Lombard, 59000 Lille

Tél 03.28.36.78.50

www.culturecommunication.gouv.fr/Régions/Drac-Nord-Pas-de-Calais

<http://nordoc.hypotheses.org>

Inrap / Direction interrégionale Nord Picardie

518 Rue Saint Fuscien, 80090 Amiens

Tél : 03.22.33.50.30

www.inrap.fr

Antenne régionale/Inrap

11 rue des champs, ZI La Pilaterie, 59650 Villeneuve d'Ascq

Tél : 03.28.36.81.80

Inrap/Centre de recherches archéologiques d'Achicourt

7 rue Pascal, 62217 Achicourt

Tel : 03.21.60.99.77

Halma-Ipel – UMR 8164 (CNRS, Lille 3, MCC) : *Didier Devauchelle, directeur.*

Université Lille 3 Pont de Bois, BP 60149

59653 Villeneuve d'Ascq cedex

Tel : 03.20.41.68.30

halma@univ-lille3.fr

Services de collectivités territoriales

Service archéologique municipal d'Arras, *Alain Jacques, directeur.*

77, rue Baudimont

62000 Arras

Tel : 03.21.71.42.62

serv.archeologie.arras@wanadoo.fr

Service archéologique d'Artois Comm, *Chistopher Manceau, directeur.*

Communauté d'agglomération de Béthune, Bruay, Noeux et Environs

Direction de l'Archéologie

Hôtel communautaire

100 avenue de Londres

CS 40548

62411 Béthune cedex.

Tel : 03.21.61.50.00

archeologie@artoiscomm.fr

Service archéologique municipal de Boulogne-sur-Mer, *Angélique Demon, directrice.*

115, boulevard Eurvin
62200 Boulogne-sur-Mer
Tel : 03.21.80.06.21
archeologie@ville-boulogne-sur-mer.fr

Service archéologique de la communauté d'agglomération Cap Calais - Terre d'Opale, *Karl Bouche, directeur.*

BC 3 Rue des Oyats
ZI des Dunes
62100 Calais
Tel : 03.21.19.54.24
www.agglo-calais.fr

Centre départemental d'archéologie du Pas-de-Calais, *Jean-Luc Marcy, directeur.*

7 rue du 19 mars 1962
62 000 Dainville
Tél : 03.21.21.69.31
marcy.jean.luc@cg62.fr

Direction de l'archéologie préventive de la communauté d'agglomération du Douaisis, *Luc Bernard, directeur.*

227, rue Jean Perrin, Z.I. de Dorignies
59500 Douai Dorignies
Tel : 03.27.08.88.50
lbernard@douaisis-agglo.com

Service archéologique municipal de Lille, *Nicolas Dessaux, archéologue municipal.*

30, rue des Archives
59000 Lille
Tel : 03.20.74.08.06

Centre archéologique de Seclin, *Guillaume Lassaunière, directeur.*

17, rue des Martyrs
59113 Seclin
Tel : 03.20.32.22.17
archeologie@ville-seclin.fr

Service archéologique municipal de Valenciennes, *Vincent Hadot, directeur, Arnaud Tixador, adjoint au directeur.*

Rue des Archers, 5
9300 Valenciennes
Tel : 03.27.22.43.63
pbeaussart@ville-valenciennes.fr

Service archéologique départemental du Nord, Patrice Herbin, directeur.

382, rue de Bondues
Parc d'activités du Moulin
59111 Wambrechies
Tel : 03.59.73.81.65
patrice.herbin@cg59.fr

Service archéologique de Tourcoing, José Barbieux, archéologue municipal.

Beffroi, 11bis, place Charles Roussel
59200 Tourcoing
Tel : 03.20.23.37.00
jbarbieux@ville-tourcoing.fr

Opérateurs du secteur de droit privé

Archéopole (SCOP- SARL), Anabelle Coquillard, Laurent Gubellini, Raphael Pourriel, Guillaume Delepierre, cogérants.

ZA des Wattines, Rue du pavé d'Halluin
59126 Linselles
Tél : 03.20.39.51.96
contact@archeopole.fr www.archeopole.fr

Evehéa (SA) : Julien Denis, directeur.


Synergie parc
4 avenue Pierre et Marie Curie
59260 Lezennes
Tél : 05.19.87.99.03 ou port.: 07.62.54.22.33
www.eveha.fr

**Les publications du
service régional de l'archéologie 2015**

Le service régional de l'archéologie édite depuis 2001 une collection de brochures visant à mieux faire connaître l'archéologie de la région Nord - Pas-de-Calais. Il existe aujourd'hui plus de 30 numéros.


Par ailleurs le service régional de l'archéologie édite depuis 2001 une collection de brochures. Ces brochures didactiques et richement illustrées visent à mieux faire connaître l'archéologie de la région Nord - Pas-de-Calais. Il existe à ce jour plus de 30 numéros. (cf liste des plaquettes du service régional de l'archéologie)

Ces brochures sont diffusées uniquement sur demande écrite dans la limite des stocks disponibles, (Drac, Service régional de l'archéologie, 3 rue du Lombard, 59000 Lille, à l'attention de Karine Delfolie, coordinatrice de la collection). L'ensemble de ces plaquettes est consultable également sur le site internet de la DRAC. cf : www.culturecommunication.gouv.fr/Régions/Drac-Nord-Pas-de-Calais
Sur cette liste, ne figurent que les numéros encore disponibles sur papier.




2003

- n°4, Tombes aristocratiques gauloises à Raillencourt-Sainte-olle, 8 pages.
- n°7, Un Hôpital fondé au XV^e s. : l'Hospice Gantois de Lille, 8 pages.



2005

- n°10, L'archéologie de la Grande Guerre, 12 pages .
- n°11, Dourges, Delta 3. "Hier, comme aujourd'hui... un lieu de passage", 16 pages.



2006

- n°13, Haisnes-lez-La-Bassée, une ferme gauloise et une nécropole à incinérations gallo-romaine, 8 pages.



2007

- Hors-série, Quelle archéologie pour les traces de la Grande Guerre ? archéologie en Champagne-Ardenne et en Nord-Pas-de-Calais.
- n°16, La Fosse à Loups, ZAC Hordain-Hainaut, 16 pages.
- n°18, Places fortes du littoral au Moyen Âge, 8 pages.



2008

- n°20, Dechy, un établissement agro-pastoral du I^{er} siècle avant J.-C. à la fin du Haut Empire, 8 pages.

- n°21, Valenciennes, rue Jean Bernier, un lieu de vie et de mort au néolithique final, 12 pages.



2009

- n°22, Marquise, avenue Ferber, des pratiques religieuses antiques, 12 pages.

- n°23, Bailleul, la Zac de la colline, une villa gallo-romaine en Flandre, 8 pages.



2010

- n°24, L'épave du XV^e siècle de Beutin, Canche (Pas de Calais), 16 pages.

- n°25, Condé-sur-l'Escaut, l'arsenal, fouille programmée 2008/2011, 8 pages.

- n°26, Oisy le Verger, du village carolingien à la forteresse médiévale, 8 pages.



2011

- n°27, Sains-en-Gohelle, rue Lamartine, nécropole et cimetière du Moyen Âge, 1000 ans d'inhumations, 8 pages,


- n°28, Le Château de Selles de Cambrai, sculptures, gravures et *graffiti*, 12 pages.



2012

- n°29, Thérouanne, archéologie d'une ville disparue, 12 pages.

- n°30, Saint-Georges-sur-l'Aa, une occupation spécifique côtière du Haut Moyen-Âge, 8 pages.



2013

- n°31, Bavay, rue des remparts, une *domus* dans la capitale des Nerviens, 8 pages.
- n°32, Seclin, les débuts du christianisme à Seclin, entre légendes et réalité, 8 pages.
- n°33, Histoire de la préhistoire régionale, 12 pages.



2014

- n°34 Brebières, les Béliers , un territoire de l'âge du Bronze à l'époque romaine, 10 pages.
- n°35, Boulogne-sur-Mer, 2000 ans de fortifications urbaines à Boulogne-sur-Mer, 12 pages.



2015

- L'archéologie préventive, hors-série
- n°36, Calais-Marcq-en-Calais, ZAC de la Turquerie, occupations anciennes aux abords du cordon dunaire, 12 pages.
- n°37, Nempont St Firmin, à venir

CONTACT PRESSE

Laurent Barrois

Direction régionale des Affaires culturelles du Nord Pas-de-Calais

1 – 3 rue du Lombard CS 80016

59041 Lille Cedex

Tel : 03 28 36 62 35

GSM : 06 87 39 95 56

Mel : laurent.barrois@culture.gouv.fr