



## Dossier de presse

# JOURNÉES REGIONALES DE L'ARCHÉOLOGIE DU NORD-PAS-DE-CALAIS

16 ET 17 OCTOBRE 2014



Laurent Barrois

Tel : 03 28 36 62 35

laurent.barrois@culture.gouv.fr

GSM : 06 87 39 95 56

Direction régionale des affaires culturelles du Nord-Pas-de-calais

3 rue du Lombard – 59041 Lille Cedex

# SOMMAIRE

Communiqué de presse .....	3
Lieu de la manifestation.....	4
Programme des journées régionales de l'archéologue.....	5
La pratique de l'archéologie aujourd'hui.....	9
Les services et opérateurs archéologiques dans le Nord-Pas-de-Calais.....	12
Les publications du service régional de l'archéologie.....	16



## Communiqué de presse

### JOURNEES REGIONALES DE L'ARCHEOLOGIE DU NORD-PAS-DE-CALAIS

JEUDI 16 ET VENDREDI 17 OCTOBRE 2014  
CARRÉ SAM – BOULOGNE SUR MER



Organisées par la Direction régionale des affaires culturelles du Nord-Pas-de-Calais, Service régional de l'archéologie, en collaboration, avec le service archéologique de la municipalité de Boulogne-sur-Mer les Journées régionales de l'archéologie du Nord-Pas-de-Calais, **Spécial littoral Nord - Pas-de-Calais** se tiendront, jeudi 16 et vendredi 17 octobre 2014 au :

**Carré service archéologique de la municipalité  
Place d'Argentine, quartier du Chemin Vert  
Boulogne-sur-Mer**

Cette année, pour la première fois, un éclairage particulier est porté sur la diversité et la richesse du **patrimoine archéologique du littoral** régional. Les intervenants présenteront les fouilles archéologiques récentes, les programmes de recherche en cours et certains résultats encore inédits. Une large place sera également faite à l'actualité archéologique dans la région.

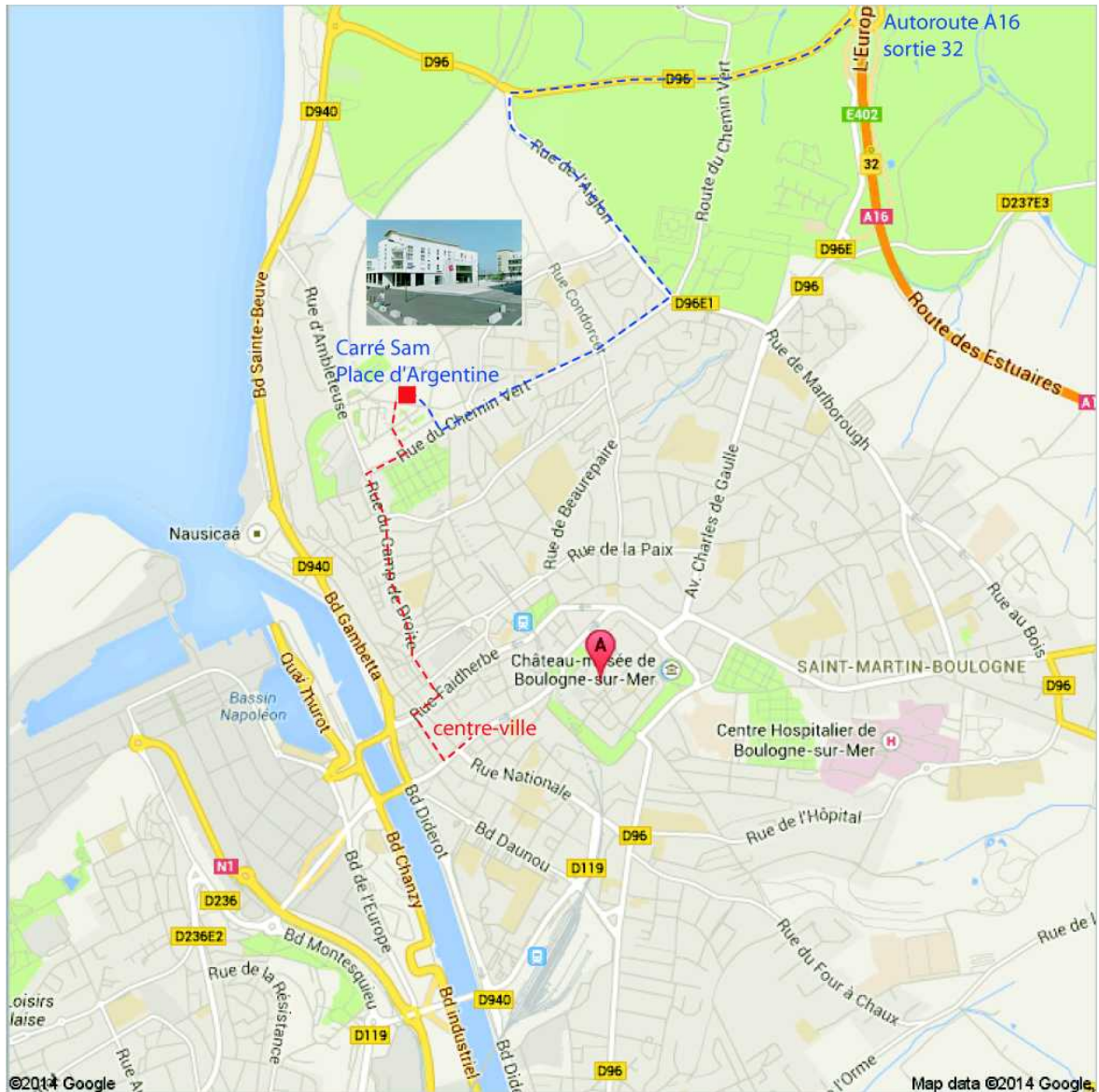
Cette manifestation est aussi l'occasion de rencontrer et d'échanger avec les différents acteurs et institutions de l'archéologie régionale (Service régional de l'archéologie, Institut national de recherches archéologiques préventives, services archéologiques de collectivités territoriales, universitaires, membres du CNRS, opérateurs privés, amateurs) .

Ces journées d'études sont ouvertes à tous dans la limite des places disponibles. Des publications scientifiques et des documents de vulgarisation seront disponibles lors de cette manifestation.

**Retrouvez le programme sur le site internet de la DRAC Nord-Pas-de-Calais.**

## LIEU DE LA MANIFESTATION

**Carré service archéologique de la municipalité (Sam),  
place d'Argentine, quartier du Chemin Vert,  
Boulogne-sur-Mer**



**Le programme de l'édition 2014 des  
Journées régionales de l'archéologie  
en Nord - Pas-de-Calais**

## Spécial Littoral Nord – Pas-de-Calais

- 9h00 : Accueil des participants autour d'un café
- 9h30 : Introduction, **Frédéric Cuvillier**, Ancien Ministre, Député-Maire de Boulogne-sur-Mer
- 9h45 : Introduction, **Marie-Christiane de La Conté**, Directrice régionale des affaires culturelles du Nord - Pas-de-Calais. (à confirmer)
- 10h00 : **Patrimoine littoral et maritime du Nord Pas-de-Calais : un tour d'horizon.**  
Olivia Hulot et Cécile Sauvage (Département des recherches archéologiques subaquatiques et sous-marines).
- 10h30 : **Premier bilan des fouilles sur le site mésolithique de Beaurainville (Pas-de-Calais) « Collège Belrem ».**  
Thierry Ducrocq (Inrap).
- 11h00 : **Une dynamique de recherche collective : le PCR « Atlas topographique de la ville antique de Boulogne-sur-Mer » (Pas-de-Calais).**  
Olivier Blamangin (Inrap), Angélique Demon (Service archéologique de la municipalité de Boulogne-sur-Mer).
- 11h30 : Discussion.
- 11h45 : **Les prospections géophysiques réalisées dans la crypte de la cathédrale Notre-Dame de Boulogne-sur-Mer (Pas-de-Calais).**  
Guillaume Hulin (Inrap) et Christian Camerlynck (Université Pierre et Marie Curie, Paris VI).
- 12h15 : **Les hypocaustes de la villa gallo-romaine de Beutin (Pas-de-Calais).**  
David Labarre (Inrap).
- 12h45 : Discussion.
- 13h00 : Déjeuner.
- 14h30 : **Activités du service archéologique de Cap Calais depuis sa création.**  
Karl Bouche (Cap Calais).
- 15h00 : **Une occupation agro-pastorale du début de l'époque carolingienne à Marck-en-Calais et à Calais (Pas-de-Calais) : première approche.**  
Tristan Moriceau (Cap Calais).
- 15h30 : **Boulogne-sur-Mer (Pas-de-Calais), premier bilan des fouilles programmées de l'enceinte urbaine (2007-2014).**  
Angélique Demon (Sam de Boulogne-sur-Mer).
- 16h00 : Discussion.

- 16h15 : **Étaples (Pas-de-Calais), ville fortifiée, réalités et incertitudes autour d'un système défensif des époques médiévale et moderne.**  
Thomas Byhet (Sra).
- 16h45 : **L'église paroissiale Saint-Jean de Saint-Omer (Pas-de-Calais) et son environnement (XIIe s.-XVIIIe s.).**  
Jean-Michel Willot et Deborah Delobel (Cg62).
- 17h15 : Discussion.
- 17h45 : Cocktail offert par la Municipalité de Boulogne-sur-Mer.

## Actualité de la recherche

- 9h00 : Accueil
- 9h30 : **Traces de froid : Programme collectif de recherche**  
Luc Vallin (Sra).
- 10h00 : **Saint-Venant (Pas-de-Calais), Rue de Guarbecque, une occupation funéraire de l'âge du Bronze.**  
Anne-Lise Sadou (Inrap).
- 10h30 : **Lauwin-Planque, La Tourniolle (Nord), un vaste établissement rural laténien et gallo-romain en bordure de marais.**  
Laetitia Meurisse (Université Lille3) et Héloïse Estèves (Cad-Dap)
- 11h00 : Discussion.
- 11h15 : **Les enclos quadrangulaires et bâtiments associés du site laténien et gallo-romain de Neuville-en-Ferrain (Nord).**  
Christine Denimal (Archéopole).
- 11h45 : **Les occupations gallo-romaines de Verquin « ZAC du Beau-Pré » (Pas-de-Calais).**  
Virginie Bak et Sophie Oudry-Braillon (Inrap).
- 12h15 : Discussion.
- 12h30 : Déjeuner.
- 14h00 : **Bouvines (Nord) « Rue de Gruson » , une implantation antique en bordure de voirie.**  
Stéphane Leplus (Archéopole).
- 14h30 : **Fouille de l'extension du Palais de Justice de Douai (Nord), activités artisanales et habitat urbain en bord de Scarpe, du Moyen Âge à nos jours.**  
Sébastien Bernez (Cad-Dap).
- 15h00 : **Un espace funéraire atypique à Auxi-le-Château (Pas-de-Calais).**  
Pauline Lhommel et Guillaume Marie (Eveha).
- 15h30 : Discussion.
- 16h00 : Clôture des journées.  
**Stéphane Révillion, Conservateur régional de l'Archéologie.**
- 16h30 : Fin des journées.



# **La pratique de l'archéologie aujourd'hui**

### **Qu'est ce que l'archéologie ?**

L'archéologie contribue à la connaissance de l'histoire des sociétés humaines grâce à l'étude de leur culture matérielle ( habitats, sépultures, édifices religieux, fortifications, témoins de la vie quotidienne...), c'est transmettre aux générations futures.

### **Deux types d'interventions**

- L'archéologie préventive est liée à l'aménagement du territoire et représente 90% de l'activité archéologique française ;
- L'archéologie programmée est liée à une démarche de recherche scientifique indépendante de toute menace pesant sur un gisement archéologique ; on peut citer également les prospections inventaires, les projets collectifs de recherche... .

### **Qu'est ce que l'archéologie préventive ?**

Selon l'article L. 521-1 du code du patrimoine, l'**archéologie préventive**, qui relève de missions de service public, est partie intégrante de l'archéologie. Elle est régie par les principes applicables à toute recherche scientifique.

#### Les objectifs

Elle a pour objet d'assurer, à terre et sous les eaux, dans les délais appropriés, la détection, la conservation ou la sauvegarde par l'étude scientifique des éléments du patrimoine archéologique affectés ou susceptibles d'être affectés par les travaux publics ou privés concourant à l'aménagement. Elle a également pour objet l'interprétation et la diffusion des résultats obtenus. Contrairement à l'archéologie programmée, l'archéologie préventive n'intervient que lorsque le sous-sol est menacé par des travaux d'aménagement ou de construction.

#### Les procédures

Elles consistent en la réalisation sur le terrain d'une opération dite de diagnostic : une première évaluation qui a pour but de rechercher la présence d'éléments du patrimoine archéologique sur le terrain (par des études, des prospections, des sondages) et de caractériser ces éléments ; Lorsque le diagnostic s'est révélé positif ou que la présence d'éléments du patrimoine archéologique sur le terrain est déjà connue, une fouille est réalisée : cette fouille vise à recueillir les données archéologiques, à les analyser et à en assurer la compréhension (par des études, des travaux de terrain et de laboratoire).

### **Quels sont les principaux acteurs de l'archéologie préventive ?**

- **L'Etat** : Ministère de la culture - Préfet de région - Direction régionale des affaires culturelles / Service régional de l'archéologie.

L'Etat décide des différentes mesures qui constituent les moyens d'intervention de l'archéologie préventive : prescription de diagnostic, de fouille ou de modification de la consistance du projet, proposition de classement au titre des monuments historiques.

Les opérations archéologiques (diagnostics et fouilles) se déroulent conformément aux prescriptions édictées par l'Etat.

Celui-ci désigne le responsable scientifique de toute opération d'archéologie préventive et assure le contrôle et l'évaluation de ces opérations. C'est aussi l'Etat qui dresse et met à jour la carte archéologique nationale (qui rassemble et ordonne l'ensemble des données archéologiques disponibles), avec le concours des autres acteurs de l'archéologie préventive.

- **Les collectivités territoriales** (ou les groupements de collectivités territoriales) :

Elles peuvent se doter d'un service archéologique, organisé et financé par elles-mêmes mais soumis au contrôle scientifique et technique de l'Etat. Pour pouvoir réaliser des opérations de diagnostic (sur leur territoire) et des opérations de fouille archéologique (sur l'ensemble du territoire français), les services archéologiques des collectivités doivent avoir été préalablement agréés par les ministères de la culture et de la recherche.

- **L'Inrap** (Institut national de recherches archéologiques préventives) :

C'est un établissement public national administratif, sous double tutelle des ministères chargés de la culture et de la recherche. C'est aussi la plus importante structure archéologique française. L'Inrap réalise les diagnostics partout où les collectivités territoriales n'ont pas de service archéologique agréé ou chaque fois que les collectivités territoriales dotées de tels services renoncent à l'exécution de ces diagnostics. L'Inrap effectue les fouilles lorsqu'il est choisi par l'aménageur du projet soumis à la fouille, et ce parmi les opérateurs titulaires d'un agrément (services archéologiques des collectivités ou opérateurs privés). L'Inrap assure l'exploitation scientifique des opérations d'archéologie préventive et la diffusion de leurs résultats.

- **Les autres opérateurs** (organismes ou personnes qui réalisent les opérations archéologiques) :

Si l'agrément pour la réalisation de diagnostics ne peut être délivré qu'aux services archéologiques de collectivités territoriales, en revanche, l'agrément pour l'exécution des fouilles peut être accordé à toute personne de droit public ou privé qui en justifie la demande. Cet agrément peut être limité à certains domaines ou à certaines périodes de la recherche archéologique. Un aménageur (personne qui projette d'exécuter les travaux) dont le projet est soumis à la fouille peut donc faire appel à l'opérateur agréé de son choix.

**L'archéologie programmée :**

Les fouilles programmées sont motivées par des objectifs de recherche scientifique indépendants de toute menace pesant sur un gisement archéologique. Elle bénéficie du soutien de l'Etat au moyen de subventions.

**Pour en savoir plus**

Le portail culture ([www.culturecommunication.gouv.fr/Regions/Drac-Nord-Pas-de-Calais](http://www.culturecommunication.gouv.fr/Regions/Drac-Nord-Pas-de-Calais))

Le site de l'Inrap ([www.inrap.fr](http://www.inrap.fr))

La législation ([www.legifrance.gouv.fr](http://www.legifrance.gouv.fr))

<http://anactarcheologie.com/>

**Les services et opérateurs archéologiques  
en Nord - Pas-de-Calais  
septembre 2014**

**Direction régionale des affaires culturelles Nord-Pas-de-Calais**

**Service régional de l'archéologie**

3 rue du Lombard, 59000 Lille

Tél 03 28 36 78 50

[www.culturecommunication.gouv.fr/Régions/Drac-Nord-Pas-de-Calais](http://www.culturecommunication.gouv.fr/Régions/Drac-Nord-Pas-de-Calais)

**Inrap / Direction interrégionale Nord Picardie**

518 Rue Saint Fuscien, 80090 Amiens

Tél : 03 22 33 50 30

[www.inrap.fr](http://www.inrap.fr)

**Antenne régionale/Inrap**

11 rue des champs, ZI La Pilaterie, 59650 Villeneuve d'Ascq

Tél : 03 28 36 81 80

**Inrap/Centre de recherches archéologiques d'Achicourt**

7 rue Pascal, 62217 Achicourt

Tel : 03 21 60 99 77

**Halma-Ipel – UMR 8164 (CNRS, Lille 3, MCC) : *Didier Devauchelle, directeur.***

Université Lille 3 Pont de Bois, BP 60149

59653 Villeneuve d'Ascq cedex

Tel : 03 20 41 68 30

[halma@univ-lille3.fr](mailto:halma@univ-lille3.fr)

**Services de collectivités territoriales**

**Service archéologique municipal d'Arras, *Alain Jacques, directeur.***

77, rue Baudimont

62000 Arras

Tel : 03.21.71.42.62

[serv.archeologie.arras@wanadoo.fr](mailto:serv.archeologie.arras@wanadoo.fr)

**Service archéologique d'Artois Comm, *Christopher Manceau, directeur.***

Communauté d'agglomération de Béthune, Bruay, Noeux et Environs

Direction de l'Archéologie

Hôtel communautaire

100 avenue de Londres

CS 40548

62411 Béthune cedex.

Tel : 03 21 61 50 00

[archeologie@artoiscomm.fr](mailto:archeologie@artoiscomm.fr)

**Service archéologique municipal de Boulogne-sur-Mer, *Angélique Demon, directrice.***

115, boulevard Eurvin

62200 Boulogne-sur-Mer

Tel : 03.21.80.06.21

[archeologie@ville-boulogne-sur-mer.fr](mailto:archeologie@ville-boulogne-sur-mer.fr)

**Service archéologique de la communauté d'agglomération Cap Calais - Terre d'Opale**, *Karl Bouche, directeur.*

BC 3 Rue des Oyats  
ZI des Dunes  
62100 Calais  
Tel : 03 21 19 54 24  
[www.agglo-calais.fr](http://www.agglo-calais.fr)

**Centre départemental d'archéologie du Pas-de-Calais** (Conseil Général du Pas de Calais), *Jean-Luc Marcy, directeur.*

7 rue du 19 juillet 1962  
62 000 Dainville  
Tél : 03 21 21 69 31  
[marcy.jean.luc@cg62.fr](mailto:marcy.jean.luc@cg62.fr)

**Direction de l'archéologie préventive de la communauté d'agglomération du Douaisis**, *Luc Bernard, directeur.*

227, rue Jean Perrin, Z.I. de Dorignies  
59500 Douai Dorignies  
Tel : 03.27.08.88.50  
[lbernard@douaisis-agglo.com](mailto:lbernard@douaisis-agglo.com)

**Service archéologique municipal de Lille**, *Nicolas Dessaux, archéologue municipal.*

30, rue des Archives  
59000 Lille  
Tel : 03.20.74.08.06

**Centre archéologique de Seclin**, *Guillaume Lassaunière, directeur.*

17, rue des Martyrs  
59113 Seclin  
Tel : 03.20.32.22.17  
[archeologie@ville-seclin.fr](mailto:archeologie@ville-seclin.fr)

**Service archéologique municipal de Valenciennes**, *Philippe Beaussart, directeur. Arnaud Tixador, adjoint.*

Rue des Archers, 5  
9300 Valenciennes  
Tel : 03 27 22 43 63  
[pbeaussart@ville-valenciennes.fr](mailto:pbeaussart@ville-valenciennes.fr)  
[atixador@ville-valenciennes.fr](mailto:atixador@ville-valenciennes.fr)

**Service archéologique départemental du Nord**, *Patrice Herbin, directeur.*

382, rue de Bondues  
Parc d'activités du Moulin  
59111 Wambrechies  
Tel : 03 59 73 81 65  
[patrice.herbin@cg59.fr](mailto:patrice.herbin@cg59.fr)

**Service archéologique de Tourcoing**, *José Barbieux, archéologue municipal.*  
Beffroi, 11bis, place Charles Roussel  
59200 Tourcoing  
Tel : 03 20 23 37 00  
[jbarbieux@ville-tourcoing.fr](mailto:jbarbieux@ville-tourcoing.fr)

**Opérateurs du secteur de droit privé**

**Archéopole** (SCOP- SARL), *Anabelle Coquillard, Laurent Gubellini, Raphaël Pourriel, Guillaume Delepierre, cogérants.*  
ZA des Wattines, Rue du pavé d'Halluin  
59126 Linselles  
Tél : 03 20 39 51 96  
[contact@archeopole.fr](mailto:contact@archeopole.fr)  
[www.archeopole.fr](http://www.archeopole.fr)

**Evehéa (SA)** : *Julien Denis, directeur.*  
Synergie parc  
4 avenue Pierre et Marie Curie  
59260 Lezennes  
tel : 07 62 54 22 33  
[agence-lille@eveha.fr](mailto:agence-lille@eveha.fr)

**Les publications du  
service régional de l'archéologie 2014**




Depuis 1991, les services régionaux de l'archéologie éditent chaque année le bilan scientifique régional qui recense de manière exhaustive les opérations archéologiques réalisées dans la région. Pour ce qui est de la région Nord - Pas-de-Calais, le dernier numéro des BSR paru à ce jour, est celui de l'année 2013. Ces bilans peuvent être consultés au centre de documentation sur rendez-vous ou éventuellement être envoyés sur demande écrite et dans la limite des stocks disponibles. Certains d'entre eux sont mis en ligne.

Par ailleurs le service régional de l'archéologie édite depuis 2001 une collection de brochures. Ces brochures didactiques et richement illustrées visent à mieux faire connaître l'archéologie de la région Nord - Pas-de-Calais. Il existe à ce jour plus de 30 numéros.( cf liste des plaquettes du service régional de l'archéologie )


Ces brochures sont diffusées uniquement sur demande écrite dans la limite des stocks disponibles, (Drac, Service régional de l'archéologie, 3 rue du Lombard, 59000 Lille, à l'attention de Karine Delfolie, coordinatrice de la collection). Ne figurent sur cette liste que les numéros encore disponibles. Elles sont consultables également sur le site internet de la DRAC.

cf : [www.culturecommunication.gouv.fr/Régions/Drac-Nord-Pas-de-Calais](http://www.culturecommunication.gouv.fr/Régions/Drac-Nord-Pas-de-Calais)




### 2003

- n°4, Tombes aristocratiques gauloises à Raillencourt-Sainte-Olle, 8 pages.
- n°7, Un Hôpital fondé au XV<sup>e</sup>s. : l'Hospice Gantois de Lille, 8 pages.



### 2005

- n°10, L'archéologie de la Grande Guerre, 12 pages .
- n°11, Dourges, Delta 3. "Hier, comme aujourd'hui... un lieu de passage", 16 pages.



### 2006

- n°13, Haisnes-lez-La-Bassée, une ferme gauloise et une nécropole à incinérations gallo-romaine, 8 pages.



### 2007

- Hors-série, Quelle archéologie pour les traces de la Grande Guerre ?, archéologie en Champagne-Ardenne et en Nord-Pas-de-Calais.
- n°16, La Fosse à Loups, ZAC Hordain-Hainaut, 16 pages.
- n°18, Places fortes du littoral au Moyen Âge, 8 pages.



## 2008

- n°20, Dechy, un établissement agro-pastoral du I<sup>er</sup> siècle avant J.-C. à la fin du Haut Empire, 8 pages.
- n°21, Valenciennes, rue Jean Bernier, un lieu de vie et de mort au néolithique final, 12 pages.



## 2009

- n°22, Marquise, avenue Ferber, des pratiques religieuses antiques, 12 pages.
- n°23, Bailleul, la Zac de la colline, une villa gallo-romaine en Flandre, 8 pages.



## 2010

- n°24, L'épave du XV<sup>e</sup> siècle de Beutin, Canche (Pas de Calais), 16 pages.
- n°25, Condé-sur-l'Escaut, l'arsenal, fouille programmée 2008/2011, 8 pages.
- n°26, Oisy le Verger, du village carolingien à la forteresse médiévale, 8 pages.



## 2011

- n°27, Sains-en-Gohelle, rue Lamartine, nécropole et cimetière du Moyen Âge, 1000 ans d'inhumations, 8 pages.
- n°28, Le Château de Selles de Cambrai, sculptures, gravures et *graffiti*, 12 pages.



## 2012

- n°29, Théroouanne, archéologie d'une ville disparue, 12 pages.
- n°30, Saint-Georges-sur-l'Aa, une occupation spécifique côtière du Haut Moyen-Âge, 8 pages.



## 2013

- n°31, Bavay, rue des remparts, une *domus* dans la capitale des Nerviens, 8 pages.
- n°32, Seclin, les débuts du christianisme à Seclin, entre légendes et réalité, 8 pages.
- n°33, Histoire de la préhistoire régionale, 12 pages.



**2014**

- n°34 Brebières, les Béliers , un territoire de l'âge du Bronze à l'époque romaine, 10 pages.

**CONTACT PRESSE**

Laurent Barrois

Direction régionale des Affaires culturelles du Nord Pas-de-Calais

1 – 3 rue du Lombard CS 80016

59041 Lille Cedex

Tel : 03 28 36 62 35

GSM : 06 87 39 95 56

Mel : [laurent.barrois@culture.gouv.fr](mailto:laurent.barrois@culture.gouv.fr)