

PRÉFET DE LA RÉGION
NORD - PAS-DE-CALAIS

Dossier de presse

JOURNÉES REGIONALES DE L' ARCHÉOLOGIE DU NORD-PAS-DE-CALAIS

7 ET 8 NOVEMBRE 2013





PRÉFET DE LA RÉGION
NORD - PAS-DE-CALAIS

SOMMAIRE

Communiqué de presse	3
Lieu de la manifestation.....	4
Programme des journées régionales de l'archéologue.....	5
La recherche archéologique dans le Nord-Pas-de-Calais.....	9
La pratique de l'archéologie aujourd'hui.....	12
Les services et opérateurs archéologiques dans le Nord-Pas-de-Calais.....	15
Les publications du service régional de l'archéologie.....	18



PRÉFET DE LA RÉGION
NORD - PAS-DE-CALAIS

Communiqué de presse

JOURNEES REGIONALES DE L'ARCHEOLOGIE DU NORD-PAS-DE-CALAIS

JEUDI 7 ET VENDREDI 8 NOVEMBRE 2013
UNIVERSITE DE VALENCIENNES ET DU HAINAUT-CAMBRAIS



Organisées par la Direction régionale des affaires culturelles du Nord-Pas-de-Calais, Service régional de l'archéologie, en collaboration avec l'Université de Valenciennes et du Hainaut-Cambrésis (UVHC)/Laboratoire Calhiste, les Journées régionales de l'archéologie du Nord-Pas-de-Calais se tiendront, jeudi 7 et vendredi 8 novembre 2013 à :

Université de Valenciennes et du Hainaut-Cambrésis (UVHC)
9 rue du Faubourg de Paris
Valenciennes
(amphithéâtre 350, Bâtiment Matisse).

Cette année, un éclairage particulier sera porté sur la diversité et la richesse du patrimoine archéologique de la **vallée de l'Escaut (Nord)** à travers les présentations suivantes :

- une synthèse sur la présence de l'homme dans la vallée de l'Escaut durant le Mésolithique, annonçant la reprise des travaux de terrain sur cette période mal connue de la Préhistoire régionale,
- des importantes fouilles préventives conduites dans la partie nord-ouest de la ville antique de Famars,
- des résultats de l'étude d'un habitat des VII^e-IX^e siècles à Noyelles-sur-Escaut qui révèlent l'attrait de la vallée durant le haut Moyen Âge,
- la redécouverte d'une partie des fortifications de la ville de Cambrai et des fortifications urbaines du site remarquable de l'Arsenal à Condé-sur-l'Escaut. Elle rappelle que le fleuve est à l'origine du développement de nombreuses villes romaines et médiévales.

Cette manifestation est l'occasion de rencontrer et d'échanger avec les différents acteurs et institutions de l'archéologie régionale tel que le Service régional de l'archéologie, l'Institut national de recherches archéologiques préventives, les services archéologiques de collectivités territoriales, des universitaires, des membres du CNRS, de opérateurs privés, et des amateurs .

Ces journées d'études sont ouvertes à tous dans la limite des places disponibles. Des publications scientifiques et des documents de vulgarisation seront disponibles lors de cette manifestation.

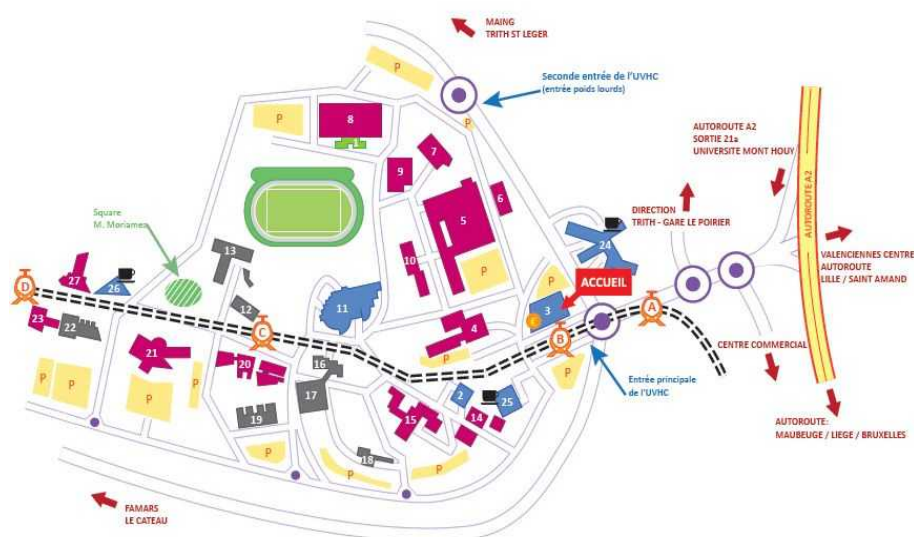
Retrouvez le programme sur le site internet de la DRAC Nord-Pas-de-Calais.

LIEU DE LA MANIFESTATION

Université de Valenciennes et du Hainaut-Cambrésis (UVHC)



Campus Mont Houy



1. **Présidence** Bâtiment Matisse
2. **Services administratifs** Bâtiment Froissart
3. **Maison des Services à l'Étudiant** : Accueil, Scolarité, Service d'Information et d'Orientation, Service d'Insertion Professionnelle, Point relais conseil Validation des Acquis de l'Expérience, Médecine préventive, Assistantes sociales, Relations Internationales
4. **Institut Universitaire de Technologie (IUT)** Bâtiment Watteau
5. **IUT GIM-GMP, Valenciennes Université Club** Bâtiment Eisen
6. **IUT Atelier GIM** Bâtiment Pater
7. **IUT Atelier GEII** Bâtiment Mabuse
8. **Lettres, Langues, Art et Sciences Humaines (FLIASH) - ICU** Bâtiment Matisse
9. **Équipements sportifs** Bâtiment Louise d'Épinay
10. **Département alternance de l'ENSIAME (ENSIAME-FIP)** Bâtiment Herbin
11. **Bibliothèque universitaire** Bâtiment Josquin Des Prés
12. **Recherche - IEMN/DOAE** Bâtiment Lottman
13. **Recherche (TEMPO)** Bâtiment Gramaire
14. **Sciences et Technologie (ISTV)** Bâtiment Fior
15. **Sciences et Métiers du Sport (FSMS), Département audiovisuel de l'ISTV, Reprographie** Bâtiment Carpeaux
16. **Recherche (LAMIH, TEMPO) informatique recherche (DSI)** Bâtiment Malvoche
17. **Recherche (LAMIH, TEMPO) informatique recherche** Bâtiment Jonas
18. **Catapulte**
19. **VALUTEC - C3T**
20. **Ecole d'Ingénieurs- ENSIAME** Bâtiment Claudin Le Jeune
21. **Sciences et Technologie - ISTV 1 - «Hubhouse / Espace Projets Initiatives»** Bâtiment Abel De Pujol
22. **Sciences et Technologie - ISTV 2, AIP, Recherche Mathématique, LAMIH Informatique** Bâtiment Abel De Pujol 2
23. **Sciences et Technologie - ISTV 3** Bâtiment Abel De Pujol 3
24. **Résidence Universitaire** Bâtiment Jules Mousseron
25. **Restaurant universitaire : RU N° 1**
26. **Restaurant universitaire : RU N° 2**
27. **IUFM**

Programme de l'édition 2013 des Journées régionales de l'archéologie en Nord - Pas-de-Calais

- 9h30 : Accueil des participants autour d'un café
- 9h45 – 10h15 : Introduction, **Mohamed Ourak**, Président de l'Université de Valenciennes et du Hainaut-Cambrésis (UVHC) et **Corinne Beck**, Directrice du Laboratoire Calhiste (Culture, Arts, Littératures, Histoire, Imaginaires, Sociétés, Territoires, Environnement).
- 10h15 – 10h30 : Introduction, **Marie-Christiane de La Conté**, Directrice Régionale des Affaires Culturelles du Nord - Pas-de-Calais.
- 10h30 – 10h50 : **Waziers (Nord) : un témoin de l'interglaciaire eemien dans un contexte alluvial ; des indices de fréquentation humaine au Paléolithique moyen.**
Angelique Sergent, Yann Petite (Cad-Dap)
- 10h50 – 11h10 : **Le Mésolithique dans le bassin de l'Escaut (Nord) : état des recherches.**
Philippe Feray (Inrap), Gilles Leroy (Sra)
- 11h10 – 11h30 : **Occupations de l'Âge du Bronze à Dainville (Pas-de-Calais)**
"Le Champ Bel Air".
Armelle Masse (Cg62)
- 11h30 – 11h40 : Discussion
- 11h40 – 12h00 : **Hordain (Nord), la fosse aux loups, secteur 7 (ZAC d'Hordain-Hainaut) ; habitat du Bronze final/Hallstatt et nécropole à monuments de La Tène moyenne.**
Christian Séverin, François Laloux (Cad-Dap)
- 12h00 – 12h20 : **Canal Seine-Nord Europe : Les occupations de la Protohistoire ancienne de la plate-forme de Sauchy-Lestrée/Marquion (Pas-de-Calais).**
Philippe Lefevre, Cécilia Sarrazin (Inrap)
- 12h20 – 12h30 : Discussion
- 12h30 – 14h30 : Déjeuner libre
- 14h30 – 14h50 : **Nordoc'Archéo : un portail documentaire collaboratif de l'archéologie régionale.**
Karine Delfolie (Sra), Christophe Hugot (Université de Lille3), Stéphanie Verdaveine (Cad-Dap)
- 14h50 – 15h10 : **Courcelles-les-Lens (Pas-de-Calais), ZAC de l'éco-quartier de la Marlière : les occupations protohistoriques et romaines de la tranche 6.**
Remy Blondeau (Eveha)
- 15h10 – 15h30 : **Raillencourt-Sainte-olle (Nord), contribution à l'histoire d'un vaste terroir.**
Jean-François Geoffroy (Inrap)
- 15h30 – 15h50 : Discussion

- 15h50 – 16h10 : **Bierne - Socx (Nord) "ZAC du Bienrendyck et de La Croix Rouge" : évolution du territoire de l'Âge du Fer au Moyen Âge.**
Hélène Duvivier (Archéopole)
- 16h10 – 16h30 : **Canal Seine-Nord Europe : la plateforme multimodale de Marquion / Sauchy-Lestrée (Pas-de-Calais), une villa et des nécropoles atypiques gallo-romaines.**
Claire Barbet (Inrap)
- 16h30 – 16h50 : **Steene (Nord), rue du Chateau II : une occupation gallo-romaine (artisanat, voirie et structures funéraires).**
Antoine Delauney (Evéha)
- 16h50 – 17h00 : Discussion suivie d'un cocktail

- 9h30 – 9h50 : **Organisation et occupation de Fanum Martis (Nord), l'évidence des prospections et du mobilier.**
Raphael Clotuche (Inrap)
- 9h50 – 10h10 : **Deux ans de recherches sur le Technopôle du Mont-Houy à Famars (Nord) : entre habitat et artisanat.**
Jennifer Clerget, Géraldine Teyssere, Raphael Clotuche, (Inrap), Arnaud Tixador (Service archéologique de Valenciennes)
- 10h10 – 10h30 : **Agglomération laïque et activités artisanales autour du monastère de Hamage . (VIIIe-IXe s.). (Nord).**
Etienne Louis (Cad-Cap)
- 10h30 – 10h50 : Discussion
- 10h50 – 11h10 : **Canal Seine-Nord Europe : découverte d'une unité rurale du premier Moyen Âge à Bourlon (Pas-de-Calais).**
Thierry Marcy (Inrap)
- 11h10 – 11h30 : **Une occupation du haut Moyen Âge à Noyelles-sur-Escaut (Nord), VII^e-IX^e siècles : premiers résultats.**
Alexy Duvaut (Inrap)
- 11h30 – 11h50 : **Prospection archéologique par orthophotographies aériennes et images satellitaires ; perspectives en Nord-Pas-de-Calais.**
Alain Henton (Inrap), Philippe Hannois (Sra)
- 11h50 -12h00 : Discussion
- 12h00 – 14h00 : Déjeuner
- 14h00 – 14h20 : **Douai, « Frais Marais » (Nord) : l'occupation d'une rive de la Scarpe et le travail de la transformation de la terre aux époques médiévale et moderne.**
Stéphane Venet, Evan Dhé (Cad-Dap)
- 14h20 – 14h40 : **L'officine de potier de Fiennes (Pas-de-Calais), XIV^e-XV^e siècles.**
Jean-Michel Willot (Cg 62)
- 14h40 – 15h00 : **Résultats des fouilles du lycée Benjamin Morel de Dunkerque (Nord).**
Christophe Colliou (Arkemine)
- 15h00 – 15h10 : Discussion
- 15h10 – 15h30 : **Cambrai (Nord) rue de l'Escaut. La redécouverte du front de Bèvres.**
Christine Cercy, Virginie Decoupigny (Inrap)
- 15h30 – 15h50 : **Etat d'avancement de la fouille programmée de Condé-sur-Escaut (Nord).**
Lionel Droin (Education nationale)
- 15h50 – 16h00 : Discussion
- 16h00 : Clôture des journées par le Conservateur Régional de l'Archéologie

La recherche archéologique dans le Nord-Pas de-Calais Stéphane REVILLION

A l'extrémité septentrionale de la France, la région Nord - Pas-de-Calais s'étend sur 12 414 km², au nord des départements de la Somme et de l'Aisne, et au sud des 350 kilomètres de frontière qu'elle possède avec la Belgique. En raison de son faible relief elle constitue une voie de communication naturelle, entre le Bassin parisien et la grande plaine de l'Europe septentrionale qui s'étend sur 3 000 km jusqu'à l'Oural. Ses 140 kilomètres de côtes permettent l'embarquement vers l'Angleterre toute proche (35 km) et donnent accès, *via* les bassins de la Manche et de la Mer du Nord, aux estuaires d'importantes voies fluviales, comme la Seine ou le Rhin. Cette localisation explique que la région a connu, depuis environ 350 000 ans, de nombreux mouvements migratoires, l'influence de différentes traditions culturelles et de multiples invasions.

Depuis ces dix dernières années, l'archéologie fournit de nouvelles données, comble d'importantes lacunes et ouvre de nouvelles perspectives de recherche.

► Une tradition de recherches préventives :

L'archéologie préventive doit beaucoup et depuis longtemps au Nord - Pas-de-Calais. C'est la région française la plus densément peuplée (329 hab /km²) après l'Île-de-France.

Ses deux départements connaissent un taux d'aménagement foncier important. Les travaux de restructuration des centres-villes historiques ont suscité très tôt la création de postes d'archéologues par des collectivités territoriales. L'un des premiers créés en France, en 1971 à Douai, a ouvert la voie aux services archéologiques de collectivités. Les grands travaux des années 1980 et 1990 (Lien fixe Transmanche, TGV Nord, ZAC Actiparc à Arras, Delta 3 à Dourges ...) ont également contribué à de sensibles avancées de la discipline, grâce à l'Afan, devenue ensuite Inrap.

Aujourd'hui, le Nord-Pas-de-Calais compte deux bases de l'Inrap et neuf opérateurs d'archéologie préventive agréés (huit services de collectivités territoriales et un opérateur privé). Cette pluralité ne permet de répondre que partiellement aux questions posées par la gestion du patrimoine archéologique régional soumis à l'impact des aménagements fonciers, d'autant que l'opération hors-normes du canal Seine-Nord-Europe absorbe pour plusieurs années une part importante des capacités opérationnelles de l'Inrap.

Le service régional de l'archéologie joue un rôle déterminant dans l'organisation et le développement de la recherche archéologique, car il est chargé de l'application de la réglementation et du contrôle scientifique et technique des fouilles.

Avec l'instruction annuelle de plus de 8 000 dossiers d'urbanisme et la prescription de 230 diagnostics et 35 fouilles en moyenne, l'archéologie préventive représente plus de 80 % de son activité. Face à une consommation excessive des « archives du sol », la « sauvegarde par l'étude » atteint ses limites et ne peut être le seul type de réponse apportée. C'est la raison pour laquelle le service développe une politique de prévention, incluant des mesures de conservation adaptées au patrimoine archéologique.

Contrairement à d'autres régions, le Nord-Pas-de-Calais n'a pas une tradition d'archéologie programmée. La dizaine d'opérations autorisées annuellement est effectuée par des archéologues de collectivités territoriales, des agents du SRA, des bénévoles, des chercheurs de l'Inrap. Les universitaires ou les chercheurs du CNRS qui interviennent en ce domaine sont souvent extérieurs à la région. Les opérations récentes, comme celle de la localisation du *portus* mérovingien et carolingien de Quentovic, montrent les possibilités de développement de problématiques de tout premier plan et l'apport indéniable aux connaissances régionales. La définition de véritables axes et stratégies de recherche permettra une meilleure lisibilité de la programmation régionale et l'optimisation des moyens dont elle bénéficie.

► Les avancées récentes :

La présence de l'homme à la fin du Paléolithique moyen et au début du Paléolithique supérieur était jusqu'ici peu documentée dans le Nord de la France.

Les gisements d'Hermies et d'Havrincourt confirment cette présence, malgré des conditions climatiques réputées défavorables.

De nouvelles perspectives pour l'étude du Paléolithique final régional apparaissent grâce à la fouille de Proville. Le corpus très réduit des sites de la première moitié du Mésolithique est enrichi par le gisement de Beaurainville, découvert en bordure de la Canche.

Pour le Néolithique, l'avancée des connaissances est sensible, car les enceintes du Néolithique moyen fouillées à Carvin et Escalles étaient inconnues dans la région, comme l'était l'habitat du Néolithique final, dont le premier exemple a été étudié à Houplin-Ancoisne, près de Lille.

L'organisation de l'habitat à l'âge du Bronze et durant le premier âge du Fer bénéficie désormais des données des fouilles d'Aire-sur-la-Lys et de Brebières.

L'étude du fait urbain antique grâce aux fouilles de Boulogne-sur-Mer, Bavay, Famars ou Sains-du-Nord modifie l'image des grands centres économiques et de certaines agglomérations secondaires. Parallèlement, l'organisation des campagnes apparaît plus précisément grâce aux fouilles sur de grandes emprises (Mérignies, Brebières, Villeneuve d'Ascq, plateforme de Marquion). L'habitat rural apparaît moins stéréotypé sur le littoral (Saint-Etienne-au-Mont, Attin), peut-être en raison des contextes particuliers liés à la défense côtière et des liaisons maritimes, illustrées par l'embarcation du II^e s. ap. J.-C. de Tardinghen.

La nécropole à incinérations de Cassel, les ensembles aristocratiques de Raillencourt-Sainte-olle ou de Marquion et les hypogées de Bruay-la-Buissière ou de la région de Cambrai témoignent de pratiques inédites dans la région.

Les *fana* de Ruitz et l'étonnant sanctuaire de Marquise contribuent, avec les fouilles d'Arras, aux réflexions sur les cultes antiques dans la région.

Depuis peu, les recherches entreprises dans la vallée de la Canche apportent de nouvelles précisions à propos du *portus* mérovingien et carolingien de Quentovic, dont le rayonnement fut exceptionnel dans le bassin de la Mer du Nord.

L'exemple de la fouille d'une rarissime abbaye mérovingienne à Wandignies-Hamage porte un éclairage nouveau sur l'essor du mouvement monastique en Europe septentrionale.

Enfin, les remarquables fouilles conduites à Condé-sur-l'Escaut illustrent les mécanismes complexes qui président à la formation et au développement des villes médiévales du Nord de la France durant le Moyen Age jusqu'à l'époque moderne.

► Les collections archéologiques régionales :

Depuis dix ans, la région a donc "capitalisé" de nouvelles et importantes données archéologiques, dont la valeur et la signification dépassent le cadre régional et qu'il convient désormais de publier plus largement. Un important mobilier a été collecté. Les musées de Boulogne-sur-Mer, de Berck-sur-Mer et de Valenciennes et plus récemment la départementalisation du musée de Bavay, devenu Forum antique de Bavay, constituent de ce point de vue une offre de qualité, permettant l'accès aux résultats de fouilles plus locales. La présence d'un musée archéologique à vocation régionale permettrait de présenter les collections récemment constituées et d'en restituer tout l'intérêt scientifique auprès du grand public.

La pratique de l'archéologie aujourd'hui

Qu'est ce que l'archéologie ?

L'archéologie contribue à la connaissance de l'histoire des sociétés humaines grâce à l'étude de leur culture matérielle (habitats, sépultures, édifices religieux, fortifications, témoins de la vie quotidienne...) c'est transmettre aux générations futures.

Deux types d'interventions

- L'archéologie préventive est liée à l'aménagement du territoire et représente 90% de l'activité archéologique française ;
- L'archéologie programmée est liée à une démarche de recherche scientifique indépendante de toute menace pesant sur un gisement archéologique ; on peut citer également les prospections inventaires, les projets collectifs de recherche...

Qu'est ce que l'archéologie préventive ?

Selon l'article L. 521-1 du code du patrimoine, l'**archéologie préventive**, qui relève de missions de service public, est partie intégrante de l'archéologie. Elle est régie par les principes applicables à toute recherche scientifique.

Les objectifs

Elle a pour objet d'assurer, à terre et sous les eaux, dans les délais appropriés, la détection, la conservation ou la sauvegarde par l'étude scientifique des éléments du patrimoine archéologique affectés ou susceptibles d'être affectés par les travaux publics ou privés concourant à l'aménagement. Elle a également pour objet l'interprétation et la diffusion des résultats obtenus. Contrairement à l'archéologie programmée, l'archéologie préventive n'intervient que lorsque le sous-sol est menacé par des travaux d'aménagement ou de construction.

Les procédures

Elles consistent à la réalisation sur le terrain d'une opération dite de diagnostic : une première évaluation qui a pour but de rechercher la présence d'éléments du patrimoine archéologique sur le terrain (par des études, des prospections, des sondages) et de caractériser ces éléments ; Lorsque le diagnostic s'est révélé positif ou que la présence d'éléments du patrimoine archéologique sur le terrain est déjà connue, une fouille est réalisée : cette fouille vise à recueillir les données archéologiques, à les analyser et à en assurer la compréhension (par des études, des travaux de terrain et de laboratoire).

Quels sont les principaux acteurs de l'archéologie préventive ?

- **L'Etat** : Ministère de la culture - Préfet de région - Direction régionale des affaires culturelles / Service régional de l'archéologie.

L'Etat décide des différentes mesures qui constituent les moyens d'intervention de l'archéologie préventive : prescription de diagnostic, de fouille ou de modification de la consistance du projet, proposition de classement au titre des monuments historiques.

Les opérations archéologiques (diagnostics et fouilles) se déroulent conformément aux prescriptions édictées par l'Etat.

Celui ci désigne le responsable scientifique de toute opération d'archéologie préventive et assure le contrôle et l'évaluation de ces opérations. C'est aussi l'Etat qui dresse et met à jour la carte archéologique nationale (qui rassemble et ordonne l'ensemble des données archéologiques disponibles), avec le concours des autres acteurs de l'archéologie préventive.

- **Les collectivités territoriales** (ou les groupements de collectivités territoriales) : Elles peuvent se doter d'un service archéologique, organisé et financé par elles-mêmes mais soumis au contrôle scientifique et technique de l'Etat. Pour pouvoir réaliser des opérations de diagnostic (sur leur territoire) et des opérations de fouille archéologique (sur l'ensemble du territoire français), les services archéologiques des collectivités doivent avoir été préalablement agréés par les ministères de la culture et de la recherche.

- **L'Inrap** (Institut national de recherches archéologiques préventives) : C'est un établissement public national administratif, sous double tutelle des ministères chargés de la culture et de la recherche. C'est aussi la plus importante structure archéologique française. L'Inrap réalise les diagnostics partout où les collectivités territoriales n'ont pas de service archéologique agréé

ou chaque fois que les collectivités territoriales dotées de tels services renoncent à l'exécution de ces diagnostics. L'Inrap effectue les fouilles lorsqu'il est choisi par l'aménageur du projet soumis à la fouille, et ce parmi les opérateurs titulaires d'un agrément (services archéologiques des collectivités ou opérateurs privés). L'Inrap assure l'exploitation scientifique des opérations d'archéologie préventive et la diffusion de leurs résultats.

- **Les autres opérateurs** (organismes ou personnes qui réalisent les opérations archéologiques) :

Si l'agrément pour la réalisation de diagnostics ne peut être délivré qu'aux services archéologiques de collectivités territoriales, en revanche, l'agrément pour l'exécution des fouilles peut être accordé à toute personne de droit public ou privé qui en justifie la demande. Cet agrément peut être limité à certains domaines ou à certaines périodes de la recherche archéologique. Un aménageur (personne qui projette d'exécuter les travaux) dont le projet est soumis à la fouille peut donc faire appel à l'opérateur agréé de son choix.

L'archéologie programmée :

Les fouilles programmées sont motivées par des objectifs de recherche scientifique indépendants de toute menace pesant sur un gisement archéologique. Elle bénéficie du soutien de l'Etat au moyen de subventions.

Pour en savoir plus

Le portail culture (www.culturecommunication.gouv.fr/Regions/Drac-Nord-Pas-de-Calais)

Le site de l'Inrap (www.inrap.fr)

La législation (www.legifrance.gouv.fr)

<http://anactarcheologie.com/>

Services et opérateurs archéologiques en Nord - Pas-de-Calais septembre 2013

● **Direction régionale des affaires culturelles Nord-Pas-de-Calais**

Service régional de l'archéologie

3 rue du Lombard, 59000 Lille

Tél 03 28 36 78 50

cf : www.culturecommunication.gouv.fr/Régions/Drac-Nord-Pas-de-Calais

● **Inrap / Direction interrégionale Nord Picardie**

518 Rue Saint Fuscien, 80090 Amiens

Tél : 03 22 33 50 30

Antenne régionale/Inrap

11 rue des champs, ZI La Pilaterie, 59650 Villeneuve d'Ascq

Tél : 03 28 36 81 80

Inrap/Centre de recherches archéologiques d'Achicourt

7 rue Pascal, 62217 Achicourt

Tel : 03 21 60 99 77

► **Les opérateurs agréés de la région Nord-Pas-de-Calais pour la réalisation d'opérations d'archéologie préventive**

● **Service archéologique municipal d'Arras, Alain Jacques, directeur.**

77, rue Baudimont, 62000 Arras

Tel : 03.21.71.42.62

● **Service archéologique d'Artois Comm., communauté d'agglomération de l'Artois Christopher Manceau, directeur.**

100 avenue de Londres, BP 548, 62411 Béthune

Tél : 03 21 61 50 00

● **Service archéologique de la communauté d'agglomération Cap Calais - Terre d'Opale, Karl Bouche, directeur.**

76 bd Gambetta, BP 21, 62101 Calais cedex

Tél : 03 21 19 55 95

● **Centre départemental d'archéologie du Pas-de-Calais (Conseil Général du Pas de Calais), Jean-Luc Marcy, directeur.**

7 rue du 19 juillet 1962, 62 000 Dainville

Tél : 03 21 21 69 31

● **Direction de l'archéologie préventive de la communauté d'agglomération du Douaisis, Luc Bernard, directeur.**

227, rue Jean Perrin, Z.I. de Dorignies, 59500 Douai

Tel : 03.27.08.88.50

● **Archéopole (SCOP- SARL), Anabelle Coquillard, Laurent Gubellini, Raphael Pourriel, Guillaume Delepierre, cogérants.**

ZA des Wattines, Rue du pavé d'Halluin, 59126 Linselles

Tél : 03 20 39 51 96

● **Centre archéologique de Seclin, Guillaume Lassaunière, directeur.**

17, rue des Martyrs, 59113 Seclin

Tel : 03.20.32.22.17

● **Service archéologique municipal de Valenciennes, Philippe Beaussart, directeur. Arnaud Tixador, adjoint.**

Rue des Archers, 59300 Valenciennes

Tel : 03.27.34.24.73

● **Service archéologique du Conseil général du Nord, Patrice Herbin, directeur.**

Parc du Moulin, 59118 Wambrechies

Tel : 03.28.14.55.16

● **Evehéa (SA) : Julien Denis, directeur.**
Synergie parc
4 avenue Pierre et Marie Curie
59260 Lezennes
tel : 07 62 54 22 33

► **Les services archéologiques non agréés de la région Nord-Pas-de-Calais**

● Service archéologique municipal de Boulogne-sur-Mer, *Angélique Demon, directrice.*
115, boulevard Eurvin, 62200 Boulogne-sur-Mer
Tel / fax : 03.21.80.06.21

● **Service archéologique municipal de Lille**, *Nicolas Dessaux, archéologue municipal.*
30, rue des Archives, 59000 Lille
Tel : 03.20.74.08.06


● **Service archéologique de Tourcoing**, *José Barbieux, archéologue municipal.*
Beffroi 11bis, place Charles Roussel, 59200 Tourcoing

● **Université Lille3/CNRS**
Halma-Ipel – UMR 8164 (CNRS, Lille 3, MCC) : Didier Devauchelle, directeur.
Université Lille 3 Pont de Bois, BP 60149, 59653 Villeneuve d'Ascq cedex
Fax : secrétariat : 03 20 41 71 43

Les publications du service régional de l'archéologie novembre 2013


Ces brochures sont diffusées uniquement sur demande écrite dans la limite des stocks disponibles, (Drac, Service régional de l'archéologie, 3 rue du Lombard, 59000 Lille, à l'attention de Karine Delfolie, coordinatrice de la collection). Ne figurent sur cette liste que les numéros encore disponibles. Elles sont consultables également sur le site internet de la DRAC.

cf : www.culturecommunication.gouv.fr/Régions/Drac-Nord-Pas-de-Calais




2003

- n°4, Tombes aristocratiques gauloises à Raillencourt-Sainte-Olle, 8 pages.
- n°7, Un Hôpital fondé au XV^es. : l'Hospice Gantois de Lille, 8 pages.



2005

- n°10, L'archéologie de la Grande Guerre, 12 pages .
- n°11, Dourges, Delta 3. "Hier, comme aujourd'hui... un lieu de passage", 16 pages.



2006

- n°13, Haisnes-lez-la-Bassée, une ferme gauloise et une nécropole à incinérations gallo romaine, 8 pages.



2007

- Hors série, Quelle archéologie pour les traces de la Grande Guerre, archéologie en Champagne-Ardenne et en Nord-Pas-de-Calais.
- n°16, La Fosse à Loups, ZAC Hordain-Hainaut, 16 pages.
- n°18, Places fortes du littoral au Moyen Âge, 8 pages.




2008

- n°20, Dechy, un établissement agro pastoral du I^{er} siècle avant J.-C. à la fin du Haut Empire, 8 pages.
- n°21, Valenciennes, rue Jean Bernier, un lieu de vie et de mort au néolithique final, 12 pages.



2009

- n°22, Marquise, avenue Ferber, des pratiques religieuses antiques, 12 pages.
- n°23, Bailleul, la Zac de la colline, une villa gallo-romaine en Flandre, 8 pages.



2010

- n°24, L'épave du XV^e siècle de Beutin, Canche (Pas de Calais), 16 pages.
- n°25, Condé-sur-l'Escaut, l'arsenal, fouille programmée 2008/2011, 8 pages.
- n°26, Oisy le Verger, du village carolingien à la forteresse médiévale, 8 pages.



2011

- n°27, Sains-en-Gohelle, rue Lamartine, nécropole et cimetière du Moyen Âge, 1000 ans d'inhumations, 8 pages, .
- n°28, Le Château de Selles de Cambrai, sculptures, gravures et *graffiti*, 12 pages.



2012

- n°29, Théroüanne, archéologie d'une ville disparue, 12 pages.
- n°30, Saint-Georges-sur-l'Aa, une occupation spécifique côtière du Haut Moyen-Age, 8 pages.



2013

- n°31, Bavay, rue des remparts, une *domus* dans la capitale des Nerviens, 8 pages, .
- n°32, Seclin, les débuts du christianisme à Seclin, entre légendes et réalité, 8 pages, .
- n°33, Histoire de la préhistoire régionale, (12 pages), en cours

CONTACT PRESSE

Laurent Barrois

Direction Régionale des Affaires Culturelles du Nord Pas-de-Calais

1 – 3 rue du Lombard CS 80016

59041 Lille Cedex

Tel : 03 28 36 62 35

GSM : 06 87 39 95 56

Mel : laurent.barrois@culture.gouv.fr