
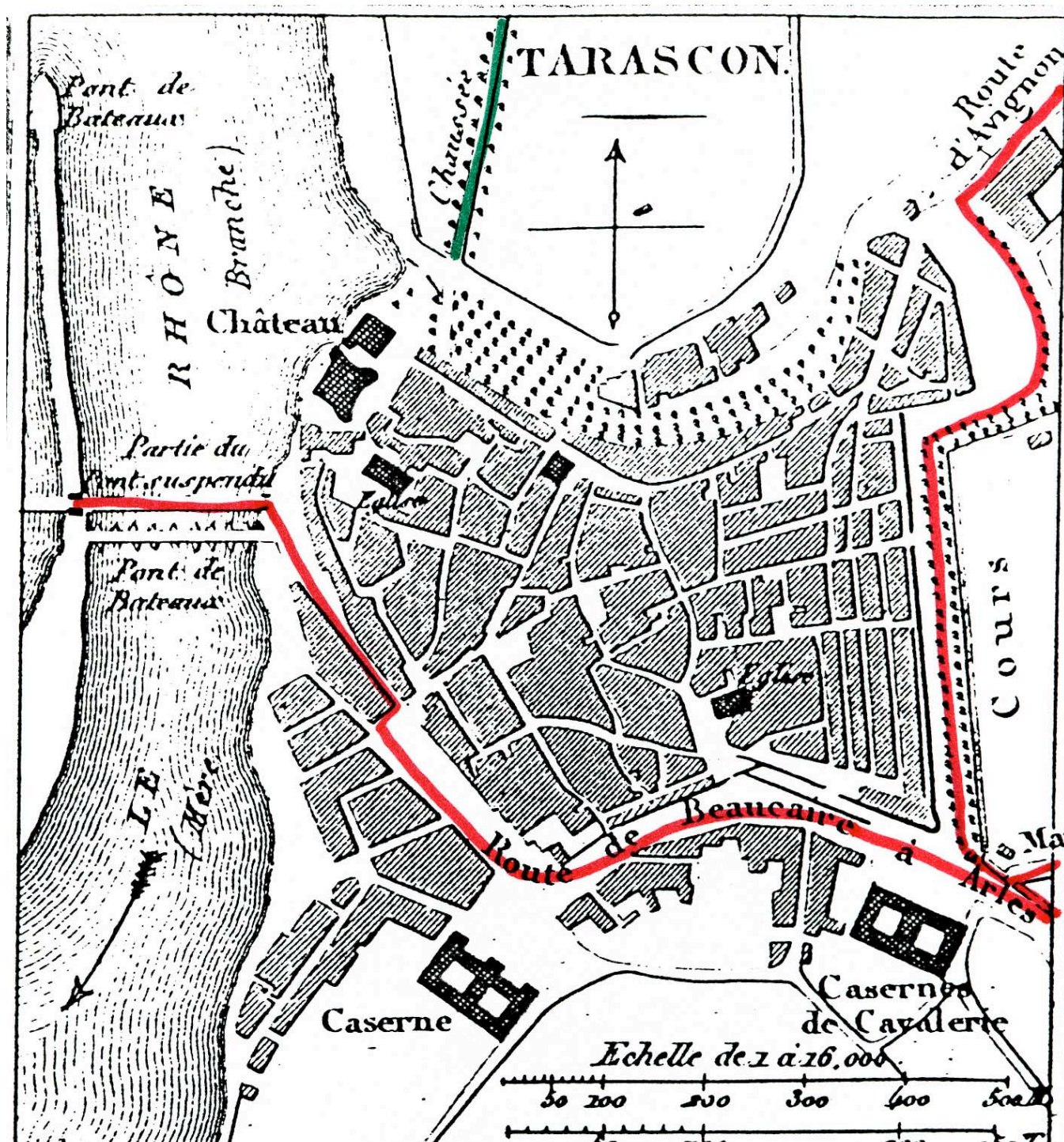


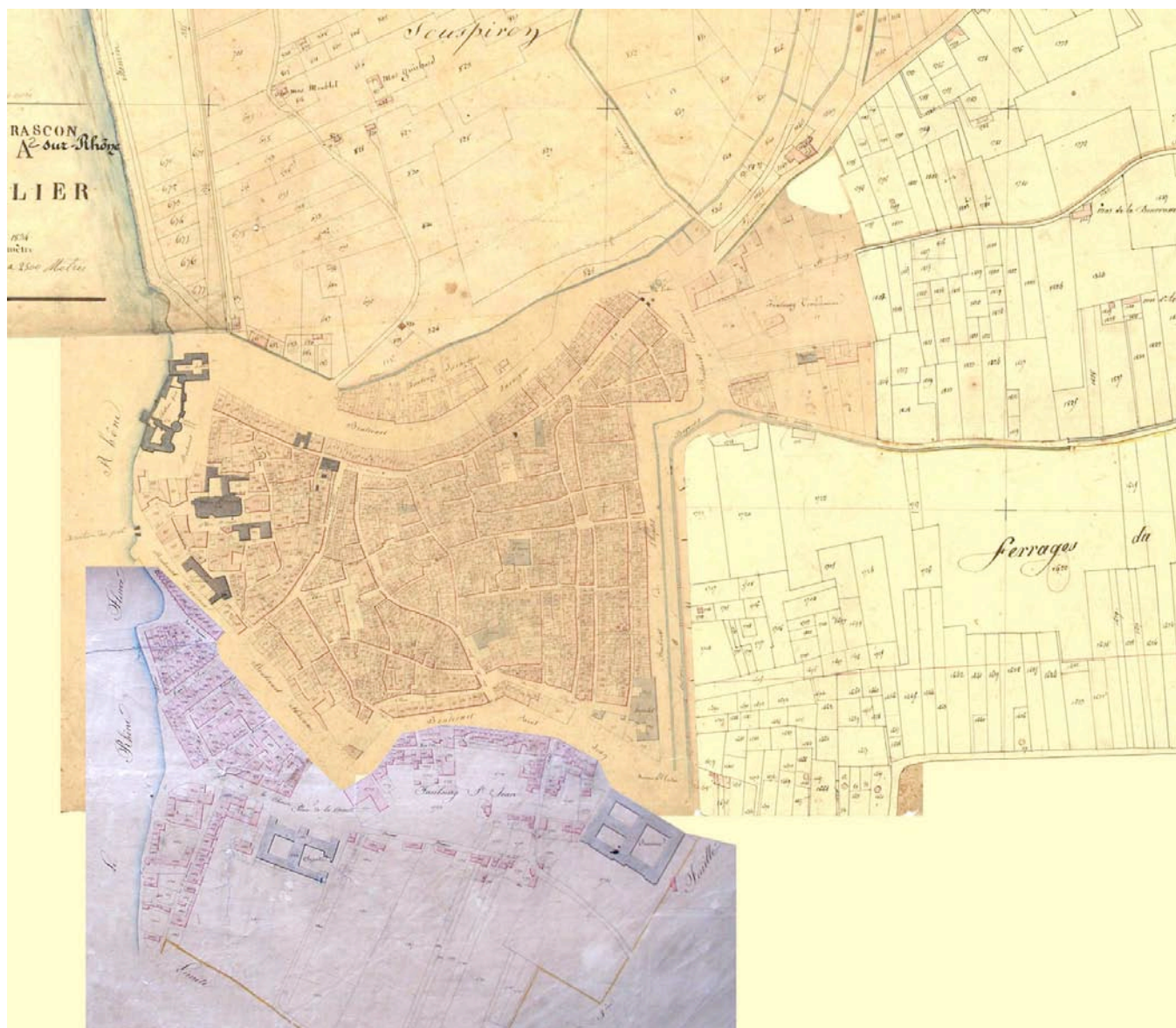
CARTOGRAPHIE HISTORIQUE



Plan Loison, 1824, AD 13 1 Fi 486.



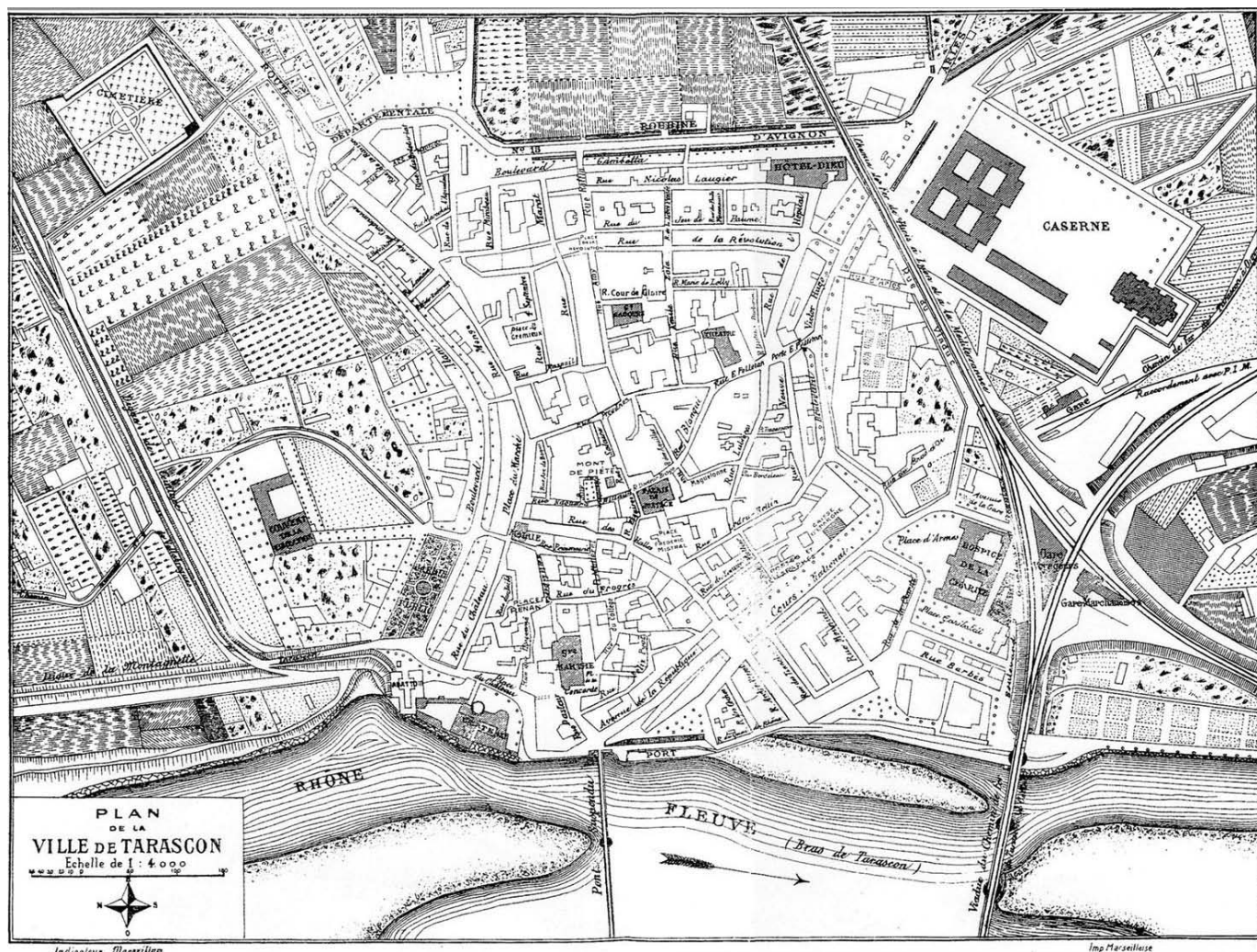
Plan de Tarascon vers 1826, tiré de DE VILLENEUVE-BARGEMON Christophe, *Statistique du département des Bouches-du-Rhône*. Atlas, Marseille/Paris, Antoine Ricard/J. J. Blaise, 1826.



Cadastré napoléonien, 1834, AD 13 3 P 2126.



Plan du nouveau périmètre de l'octroi, 1862, AD 13 1 Fi 1245.

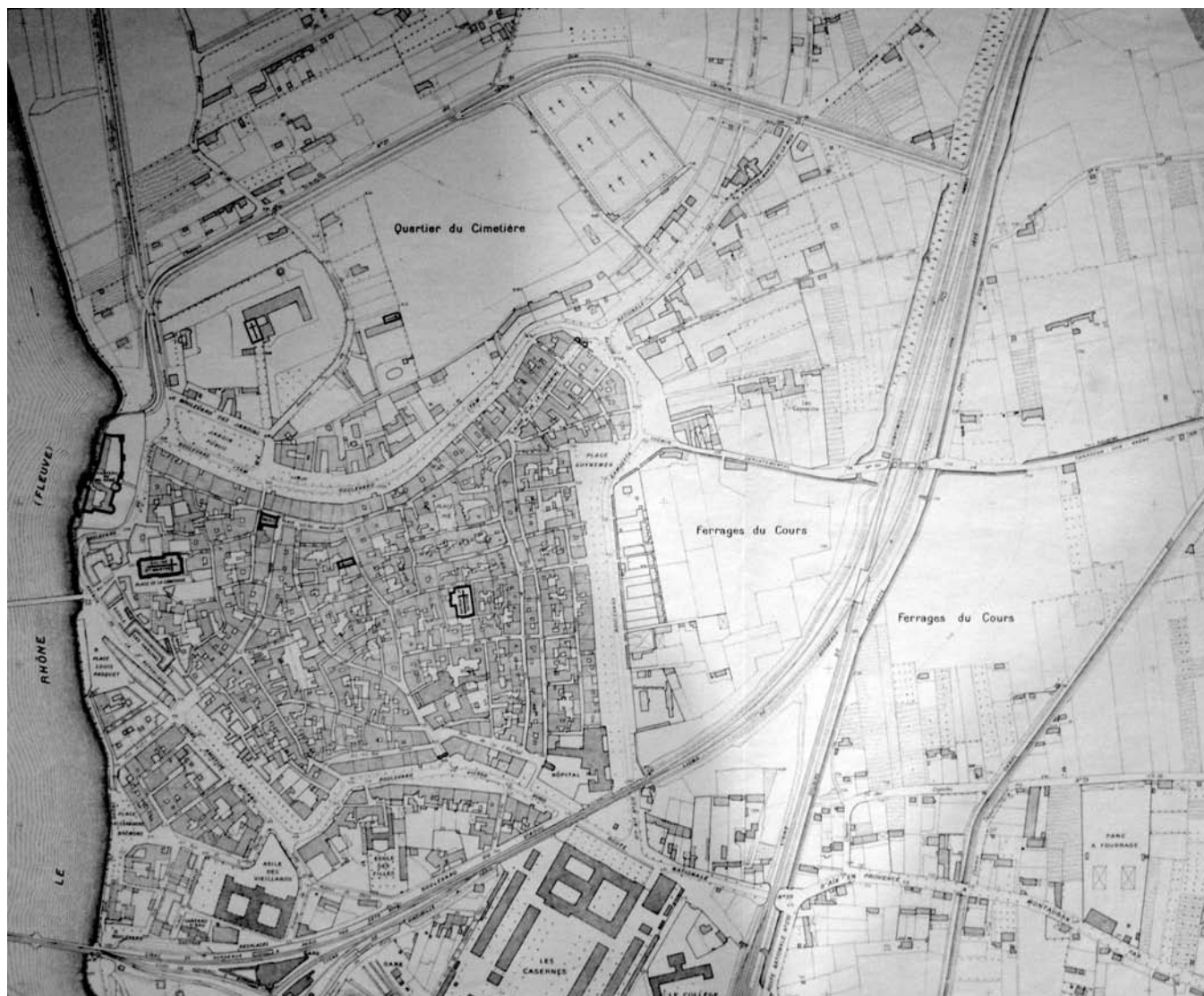


Plan de Tarascon vers 1900, tiré de *l'Indicateur marseillais*, 1900, AD 13 4 T 33.

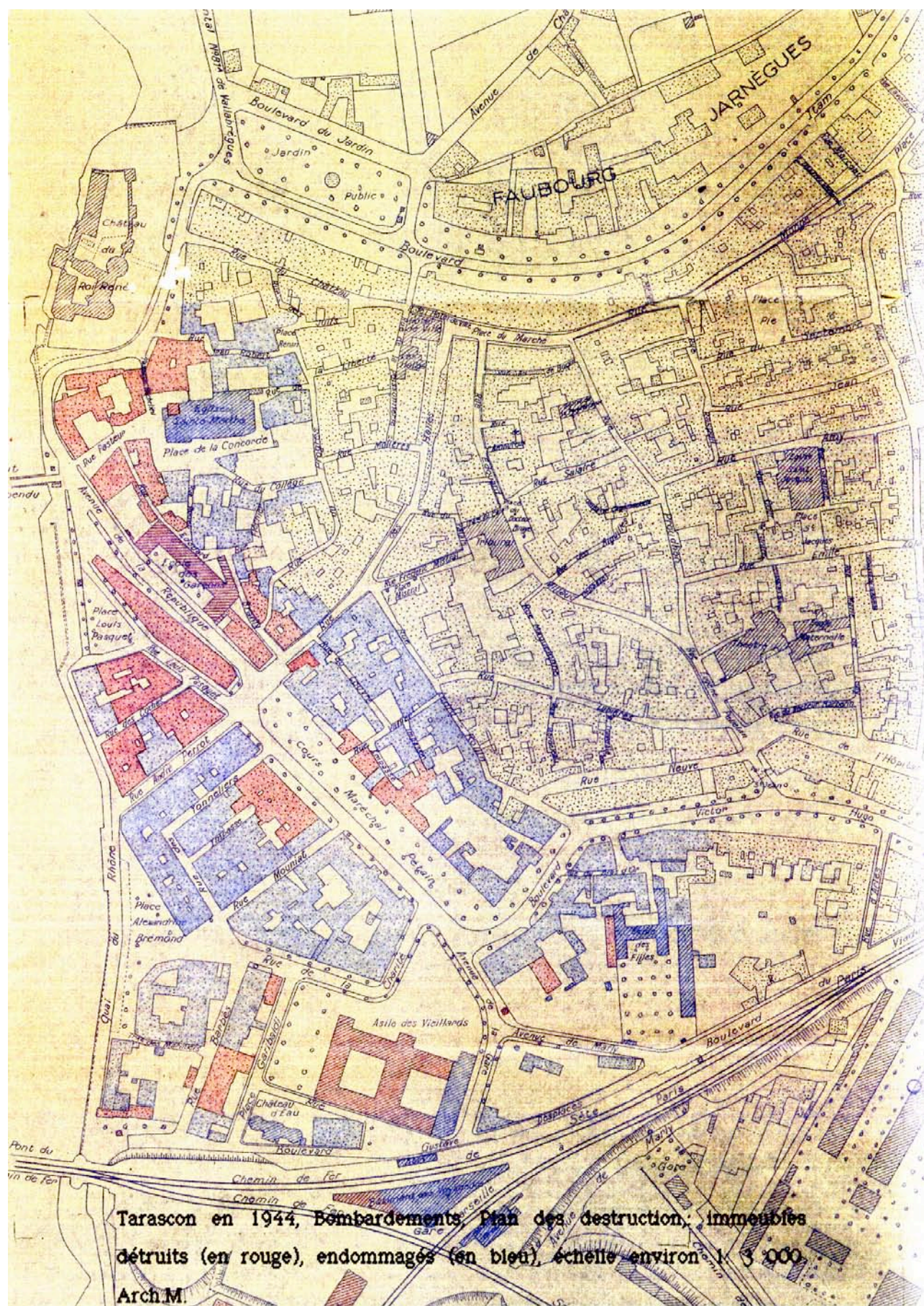




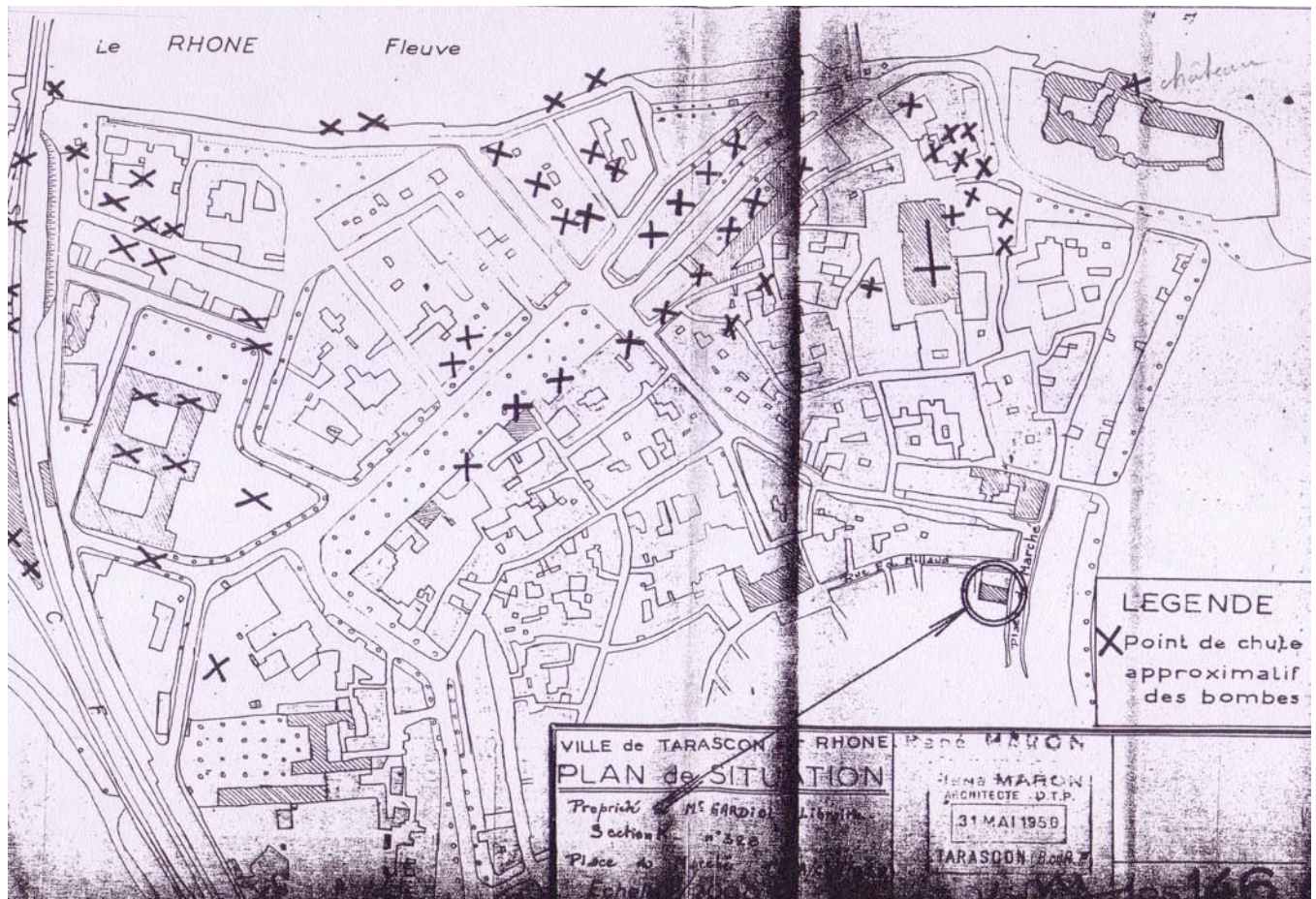
Vue aérienne de Tarascon en 1938, service de l'Urbanisme de Tarascon.



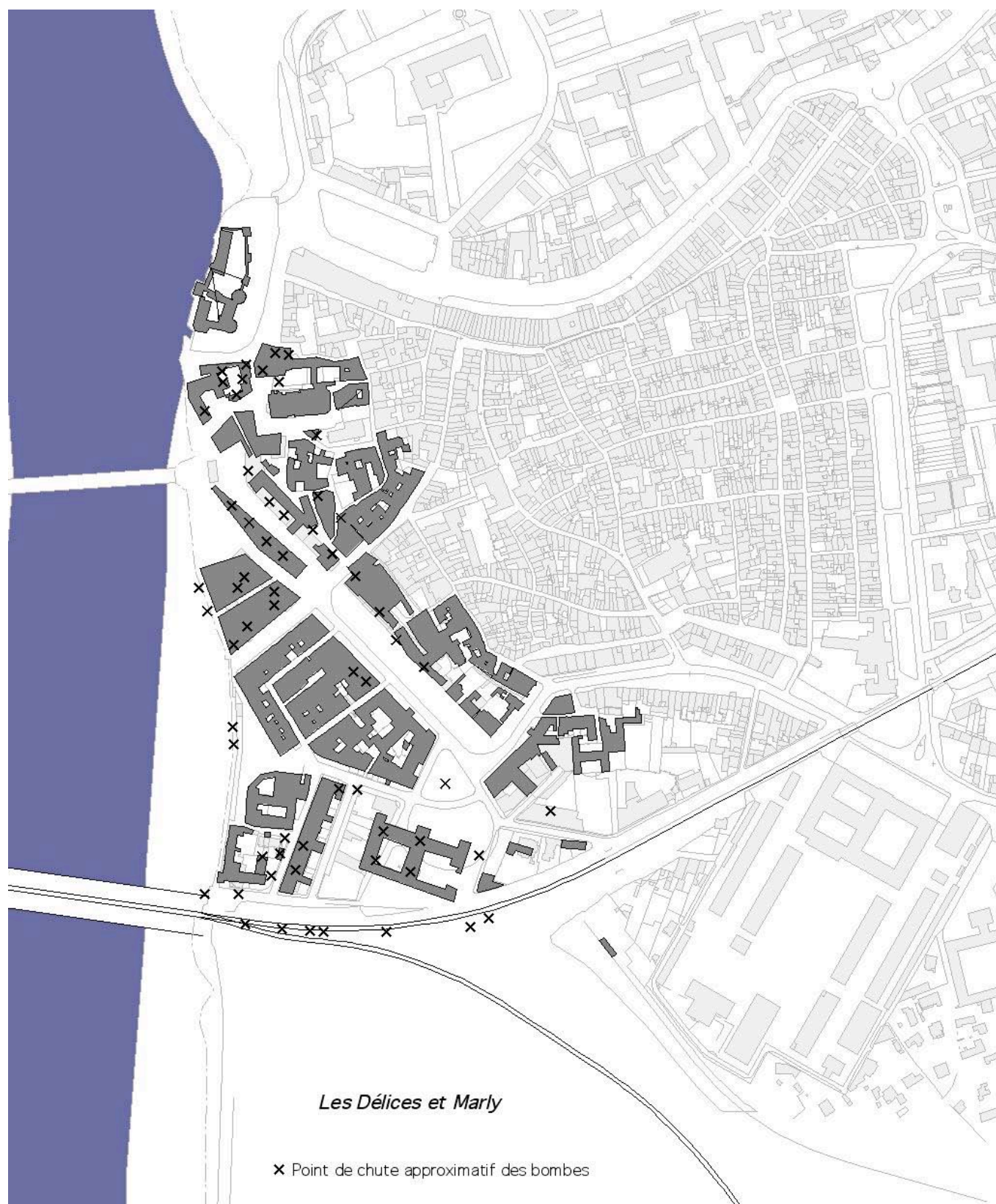
Plan topographique, 1945, BMVR Marseille CARC 20239 (DL).



Plan de la ville faisant état des édifices détruits et endommagés (dressé par Marcel Guesnot, s.d. circa 1944-1945), AM TARASCON, document non coté.



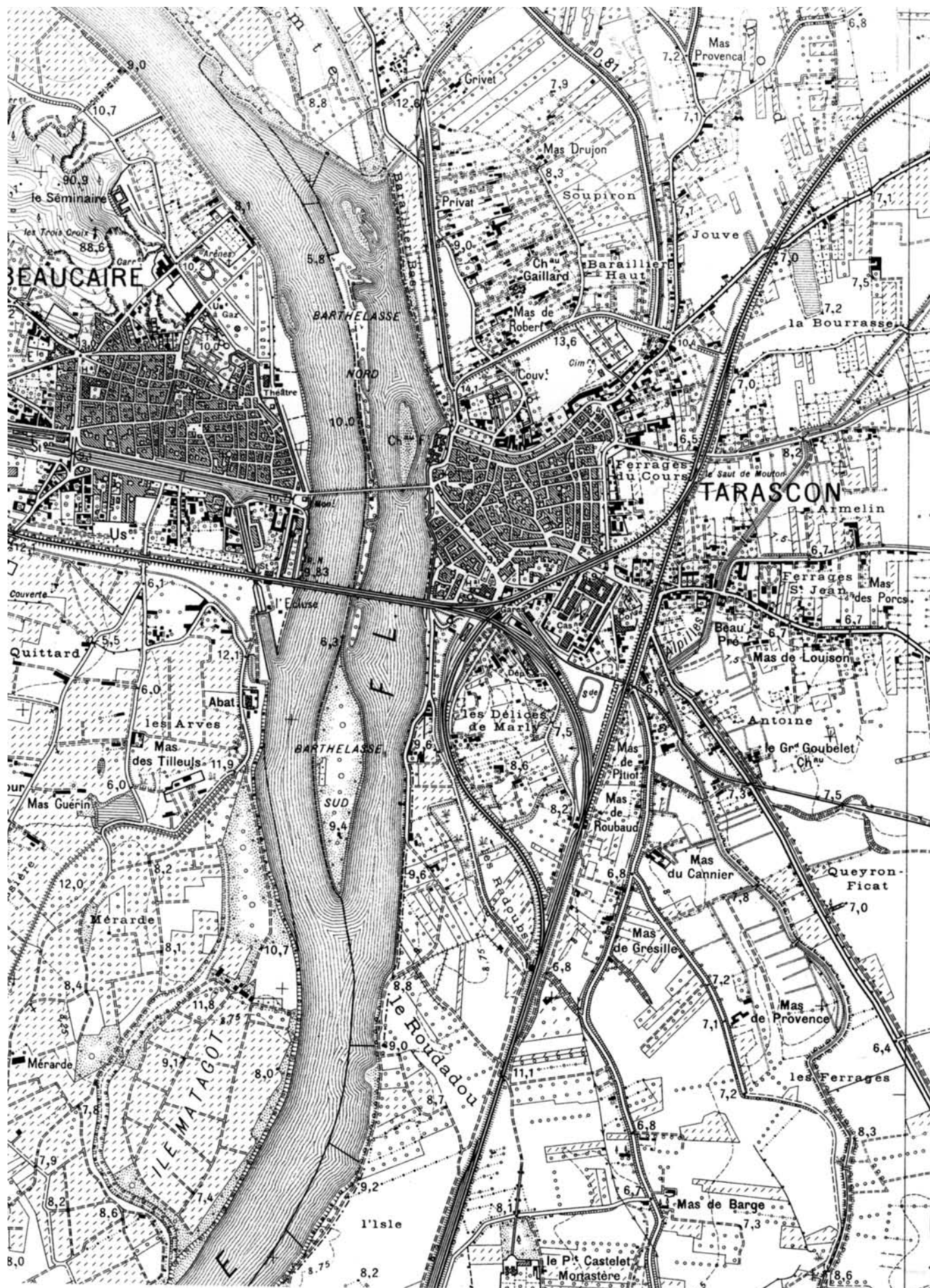
Plan d'impact des bombes (dressé par René Maron, 31 mai 1950), AM TARASCON, document non coté.



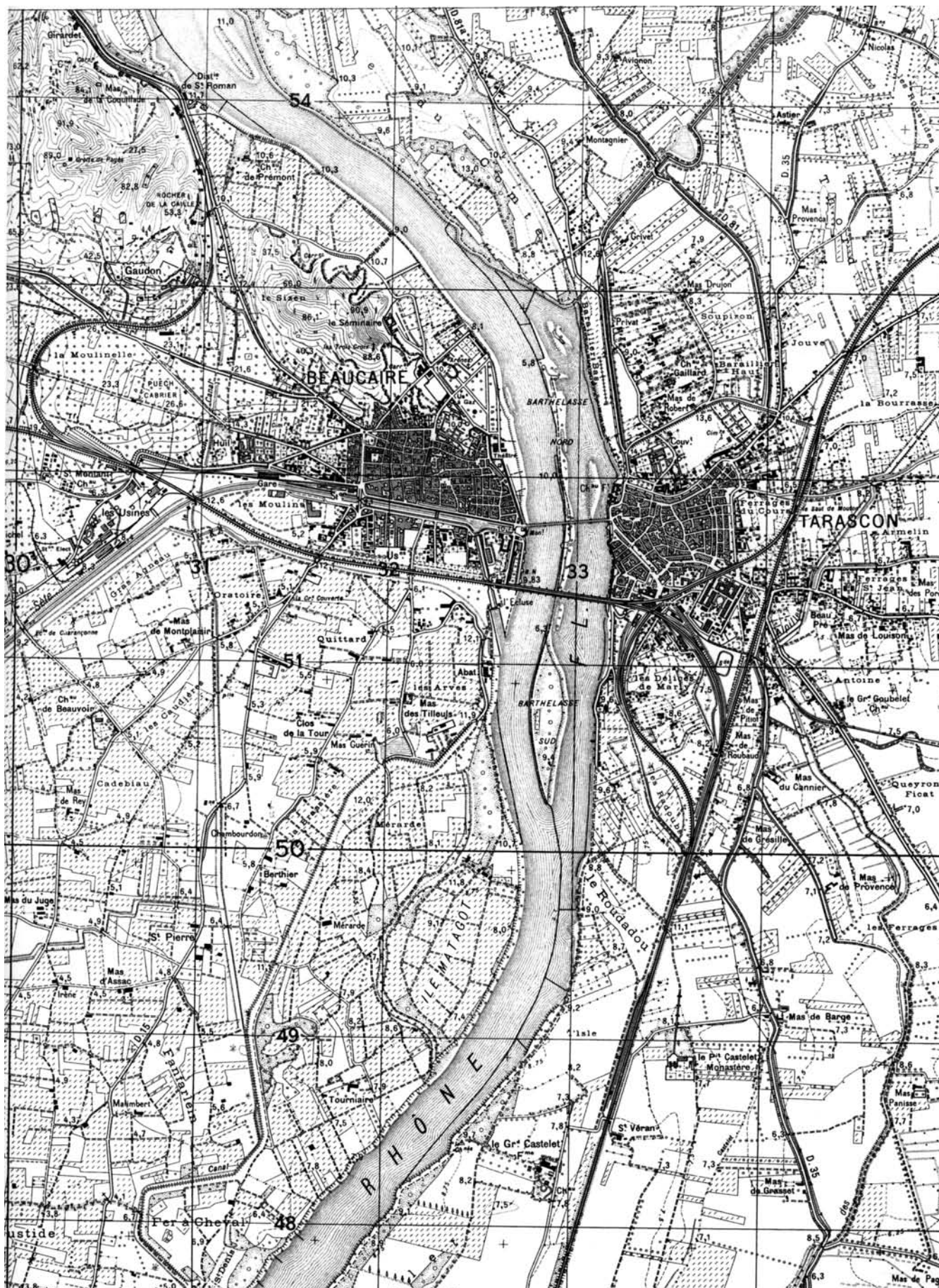
Plan d'impact des bombes, d'après plan dressé par René Maron le 31 mai 1950 (dressé par Mireille Pellen, ZPPAUP de Tarascon, 2007).

A L'ECHELLE DE 1:20000.

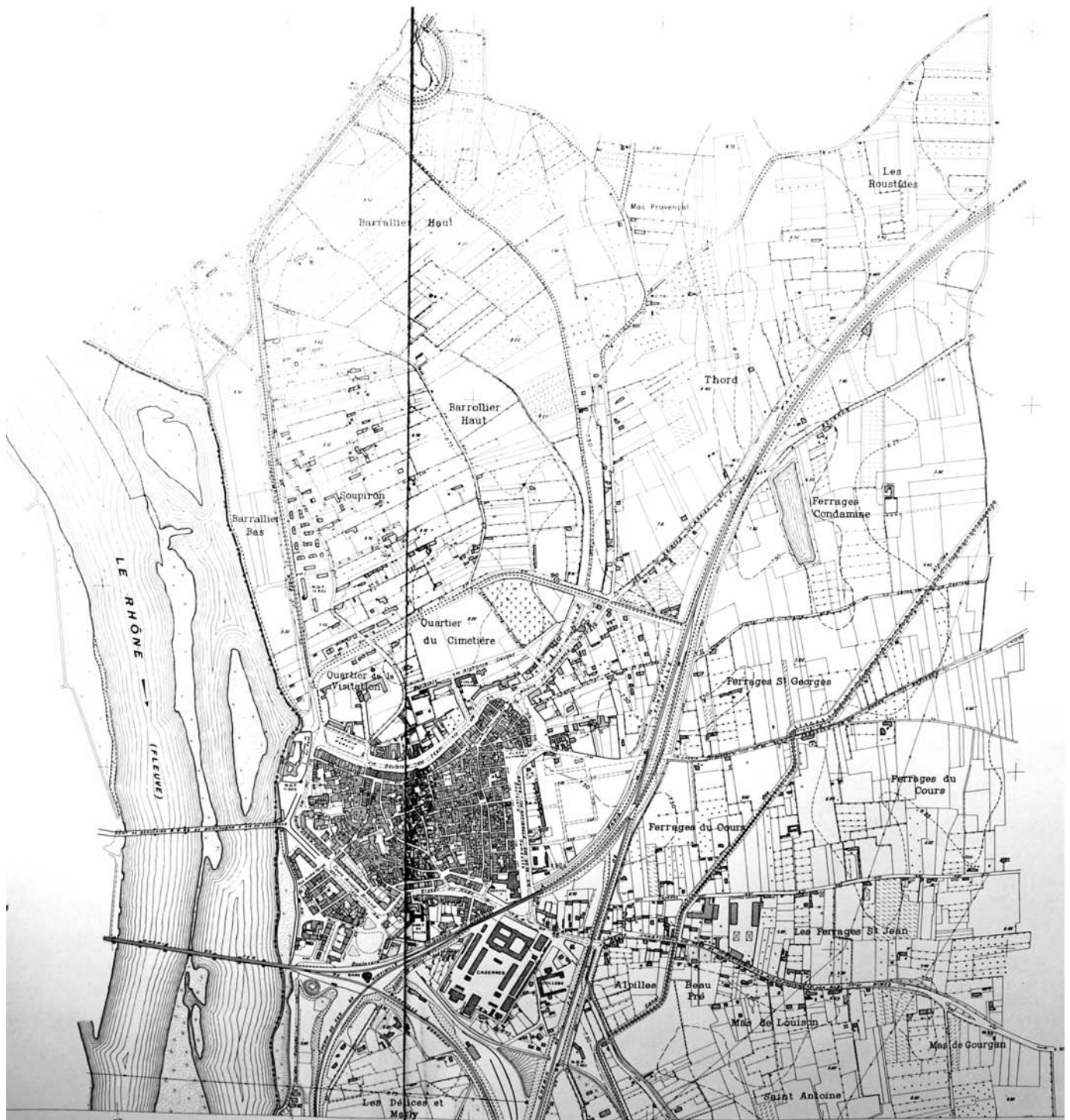




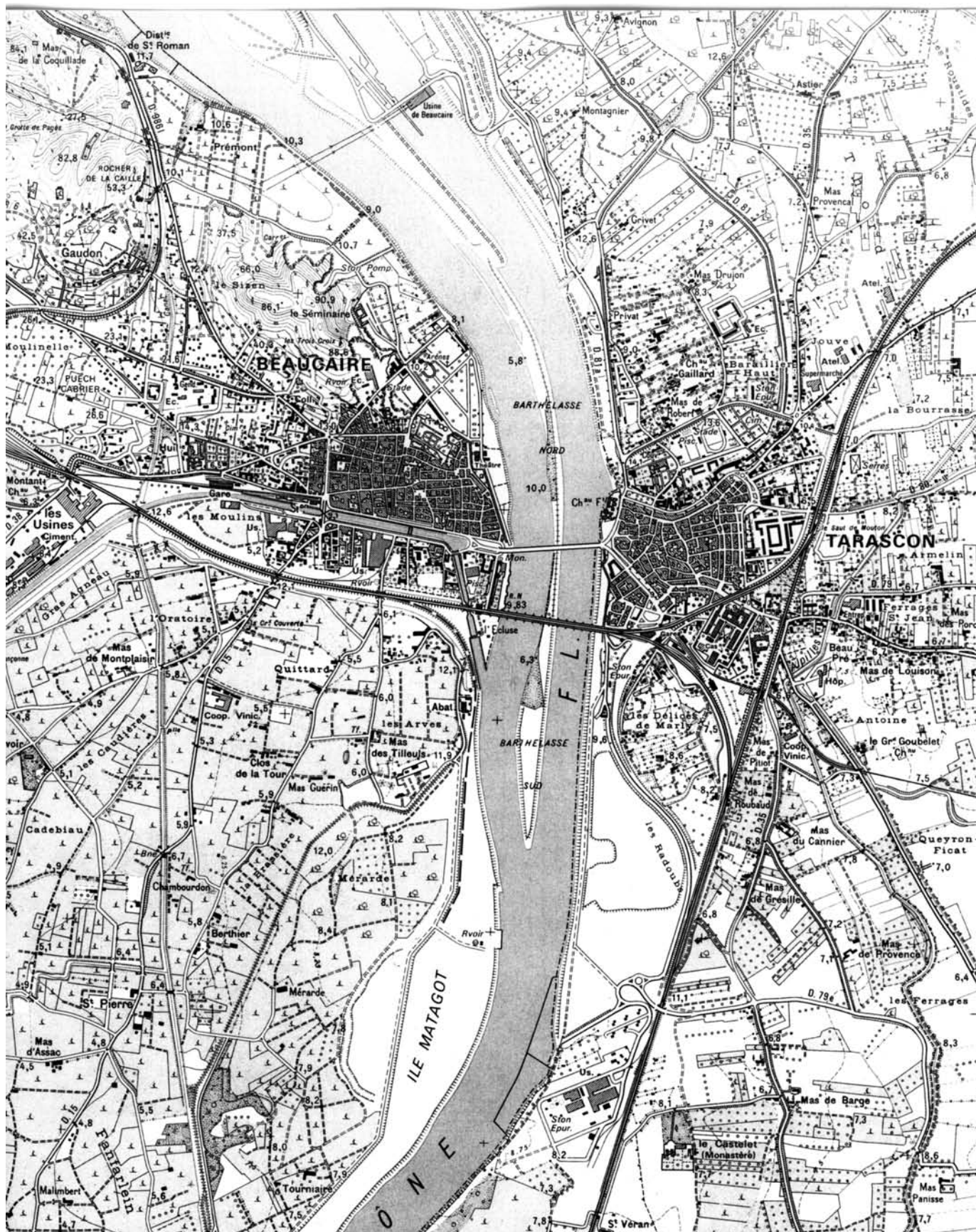
Tarascon : carte IGN, 1947, IGN XXIX 42.8.



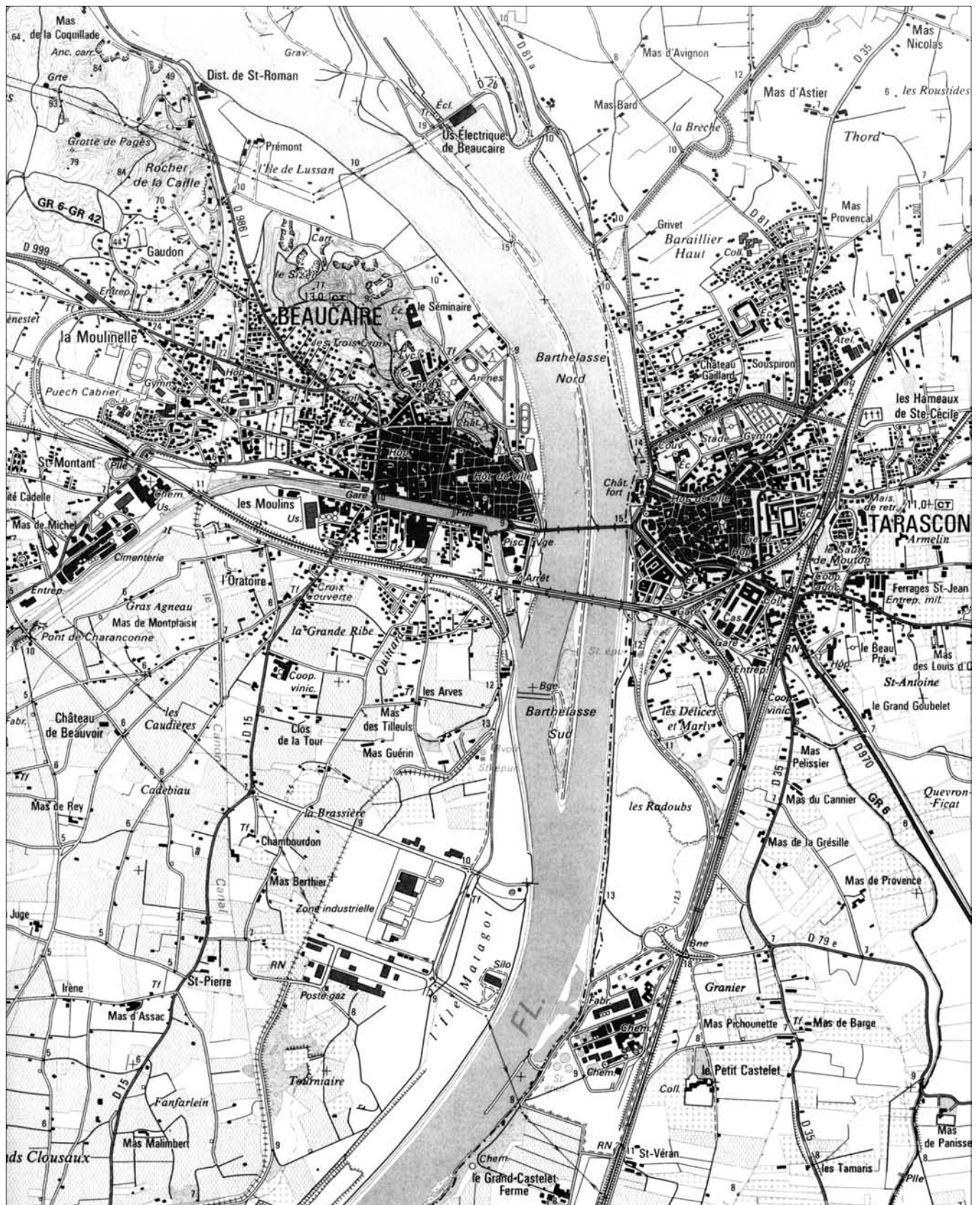
Tarascon : carte IGN, 1951, IGN XXIX 42.8.



Tarascon : plan topographique régulier IGN, 1965, IGN XXIX 42.8.



Tarascon : plan topographique régulier IGN, 1976, IGN XXIX 42.8.



Tarascon : carte IGN, 1991, IGN 2942 Est.