Département	Loire-Atlantique
Commune	Nantes
Diagnostic d'archéologie préventive réalisé	Le Pôle de recherches archéologiques Nantes Métropole
Responsable scientifique	M. Mathieu LAURENS-BERGE
Aménageur	SCI FLEURIOT INVESTISSEMENT
Nature de l'aménagement	Projet immobilier
Suivi scientifique	DRAC Pays de la Loire

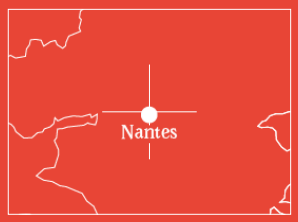

SQUARE FLEURIOT DE LANGLE

UN DIAGNOSTIC À L'ANGLE SUD-OUEST DE L'ENCEINTE URBAINE MÉDIÉVALE DE NANTES

Le projet de construction d'un bâtiment commercial et de logements square Fleuriot de Langle a suscité une prescription de diagnostic archéologique, le square étant situé dans le centre historique de Nantes, à l'emplacement présumé de la douve et de l'angle sud-ouest de l'enceinte urbaine médiévale (13e-15e siècle) et à proximité de l'ancienne confluence de l'Erdre et de la Loire, non loin des anciens quais du port de Nantes.

Les sondages ont permis de mettre au jour d'importants vestiges maçonnés appartenant à trois phases de construction successives :

- Une section de l'enceinte urbaine du 15e s., comprenant un tronçon de courtine et une partie de la tour d'angle dite « tour du Connétable ». La tour et la courtine sont bordées à l'ouest par la douve Saint-Nicolas, dont les derniers comblements ont pu être étudiés.
- Les fondations de la halle au blé construite en 1786-1789, reposant sur un pilotis de pieux de bois implantés dans la douve comblée, ainsi que sur l'enceinte médiévale dérasée.
- Les fondations de l'Hôtel des Postes et Télégraphes édifié en 1882-1884, constituées d'un puissant radier en ciment et de murs à ressauts, élevés sur l'arase de la tour du Connétable.

Toutes ces constructions ont été dérasées à l'occasion de l'aménagement du bassin et du square Fleuriot de Langle dans les années 1970. Hormis les maçonneries de l'enceinte médiévale, aucun niveau stratigraphique antérieur à la fin de la période moderne n'a été observé.

Le parement du segment de tour observé sur 14 assises est chaîné et synchrone de la courtine, mais montre une différence dans sa mise en œuvre. La construction de la tour est très soignée, avec une alternance parfaitement régulière d'assises de blocs taillés de granit jaune et de dalles de schiste. Ce mur-bouclier présente un front d'au moins 2,5 m. d'épaisseur. La maçonnerie de courtine, majoritairement composée de schiste, est moins régulière.

L'absence d'ouverture de tir sur la section mise au jour oblige à une datation « architecturale » reposant sur la forme caractéristique de cette tour d'artillerie massive sur les plans anciens et la présence du parement alterné schiste/granit, qui se retrouve sur d'autres édifices nantais construits sous François II (château, porte Sauvetout, porte Saint-Pierre). Ces éléments permettent d'avancer l'hypothèse d'une construction dans le dernier tiers du 15e siècle.

Etant donné la puissance des remblais, le fond de la douve n'est bien sûr pas atteint. Des sondages carottés préalables au diagnostic permettent toutefois de le positionner, avec l'apparition des argiles fluvio-marines à environ 5,60 m de profondeur sous le niveau d'arase actuel des fortifications.

Cette opération a donc principalement permis de confirmer l'emplacement et la bonne conservation des vestiges appartenant à un point-clé du dispositif défensif de la ville de Nantes au Moyen Âge, flanquant le port fluvio-maritime. La tour du Connétable peut en effet être considérée comme le pendant occidental du château des ducs.

Mathieu LAURENS-BERGE et Camille DREILLARD
Pôle de recherches archéologiques
Nantes Métropole

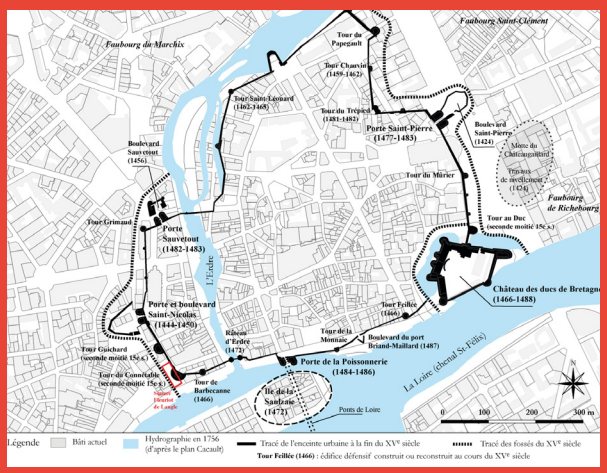

Fig. 1
Nantes, Square Fleuriot de l'Angle, plan phasé du diagnostic

Fig. 2
Nantes au XVe s.

© Mathieu LAURENS-BERGE
et Camille DREILLARD
Pôle de recherches archéologiques
Nantes Métropole

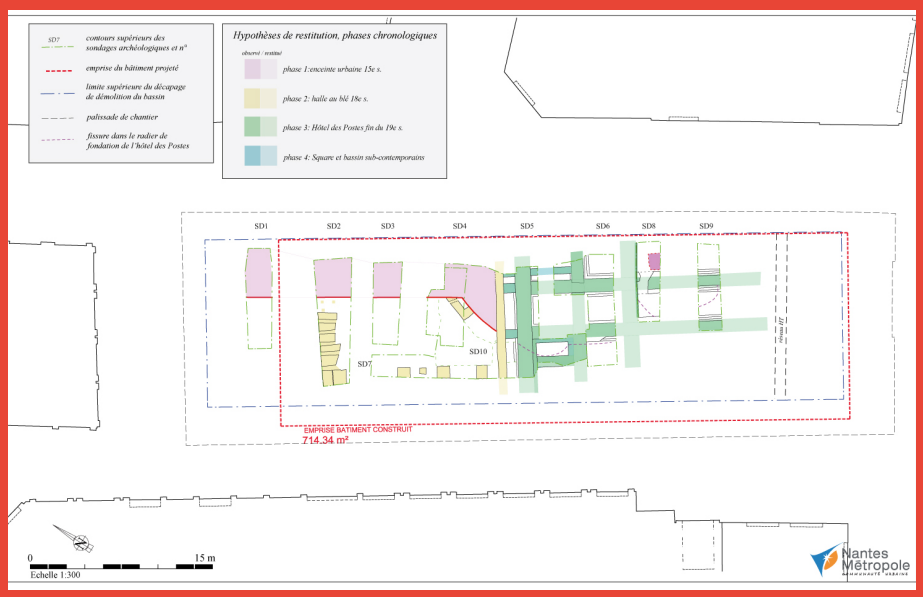

Liberté • Égalité • Fraternité
RÉPUBLIQUE FRANÇAISE
PRÉFET
DE LA RÉGION
PAYS DE LA LOIRE