

PRÉFET DE LA MARTINIQUE

DIRECTION DES AFFAIRES CULTURELLES

ARRÊTÉ N° 2015-97209-ZPPA

**portant définition de zones de présomption de prescription d'archéologie
préventive sur la commune de FORT-DE-FRANCE**

LE PRÉFET DE LA MARTINIQUE

Chevalier de l'ordre national du mérite

Vu le code du patrimoine ;

Vu le code de l'urbanisme ;

Vu le code de l'environnement ;

Vu l'avis de la Commission interrégionale de la recherche archéologique de l'outre-mer des 7, 8 et 9 octobre 2015 ;

Considérant que la carte archéologique recense, sur le territoire de la commune de Fort-de-France, et en l'état des connaissances, des points de découverte, gisements et vestiges archéologiques, parfois conservés en élévation, datant de la période précolombienne ou de la période coloniale ;

Considérant que par leur localisation, leurs particularités naturelles ou topographiques, ou par des mentions portées sur des documents cartographiques anciens, certains secteurs du territoire communal sont susceptibles de conserver des éléments du patrimoine archéologique de la période précolombienne ou de la période coloniale, (occupations précolombiennes littorales ou non, anciennes habitations coloniales, implantations militaires, installations artisanales ou industrielles, voiries anciennes, équipements hydrauliques, zones d'urbanisation coloniale, cimetières, édifices religieux...) ;

Considérant que ces éléments permettent de présumer que des vestiges archéologiques connus ou non recensés à ce jour sont présents sur plusieurs secteurs du territoire communal et que leur conservation est susceptible d'être affectée par des aménagements ;

Considérant que certains travaux d'aménagement ou d'urbanisme sont susceptibles de porter atteinte à des vestiges archéologiques connus ou non encore identifiés et qu'il convient de permettre, lorsque nécessaire, la mise en œuvre des dispositions relatives à l'archéologie préventive prévues par le titre II du livre V du code du Patrimoine ;

ARRÊTE

Article 1^{er} – Sur le territoire de la commune de Fort-de-France sont délimités deux types de zones dans le périmètre desquelles les projets d'aménagement et de travaux affectant le sol et le sous-sol sont présumés faire l'objet de prescriptions archéologiques préalablement à leur réalisation.

Zone A – **Toutes** les demandes ou déclarations relatives aux travaux mentionnés à l'article 2 du présent arrêté **quelle que soit leur surface et leur profondeur** ;

Zone B – Les demandes ou déclarations relatives aux travaux mentionnés aux a), b), c), d), e) et h) de l'article 2 du présent arrêté **dont la surface est supérieure à 1 000 m² et quelle que soit leur profondeur** ainsi que celles relatives aux travaux mentionnés aux f) et g) du même article **quelle que soit leur surface et leur profondeur** ;

Ces zones sont délimitées et identifiées sur la carte de localisation au 1/25 000^e (annexe 1), sur les plans cadastraux (annexes 2) et sur le tableau extrait de la carte archéologique nationale (annexe 3), annexés au présent arrêté.

Article 2 – Sont présumés faire l'objet de prescriptions archéologiques préalablement à leur réalisation, dès lors qu'ils sont situés dans les zones déterminées à l'article 1^{er} du présent arrêté, tous les projets d'aménagement soumis à

- a) permis de construire en application de l'article L. 421-1 du code de l'urbanisme ;
- b) permis d'aménager en application de l'article L. 421-2 du même code ;
- c) permis de démolir en application des articles L. 421-3 du même code ;
- d) déclaration préalable relative aux travaux, installations et aménagements mentionnés aux alinéas e, f, g et h de l'article R. 421-23 du même code ;
- e) décision de réalisation de zone d'aménagement concerté en application des articles R. 311-1, R. 311-7 et suivants du même code ;
- f) étude d'impact en application de l'article L. 122-1 du code de l'environnement ;
- g) autorisation de travaux sur immeuble classé au titre des monuments historiques, dispensé d'autorisation d'urbanisme, en application de l'article L. 621-9 du code du patrimoine ;
- h) déclaration préalable en application de l'article R. 523-5 du code du patrimoine ;

Article 3 – Hors des zones définies à l'article 1^{er}, les dispositions du Chapitre III, Titre II, Livre V du Code du patrimoine demeurent applicables, en particulier les alinéas 2^o à 6^o de l'article R523-4.

Article 4 – Les dossiers, demandes et décisions, mentionnés à l'article 2 du présent arrêté, sont transmis sans délai par les services instructeurs compétents aux services de la Préfecture de la Martinique (Direction des affaires culturelles, Service régional de l'archéologie - 54, rue du Professeur-Raymond-Garcin - 97200 Fort-de-France) afin que puissent être prescrites des mesures d'archéologie préventive dans les conditions définies par le code du patrimoine susvisé.

Article 5 – En application de l'article R. 425-31 du code de l'urbanisme, la délivrance d'un permis de construire, de démolir ou d'aménager, ou la réalisation de travaux dans le cadre d'une zone d'aménagement concertée, situés dans les zones déterminées à l'article 1^{er} du présent arrêté, ne peut intervenir avant que le préfet de région ait statué, dans les délais qui lui sont impartis, au titre de l'archéologie préventive.

Article 6 – En application des articles L. 425-11 et R. 425-31 du code de l'urbanisme, la réalisation des travaux, objets des demandes d'autorisation d'urbanisme mentionnées à l'article 2 du présent arrêté, est subordonnée à l'accomplissement de mesures d'archéologie préventive, lorsqu'elles sont prescrites. Dans ce cas, les décisions d'autorisation d'urbanisme indiquent que l'exécution de ces prescriptions est un préalable à la réalisation des travaux autorisés.

Article 7 – Le présent arrêté sera publié au recueil des actes administratifs de la Préfecture de la Martinique et notifié au maire de la commune de Fort-de-France qui procédera à son affichage pendant un mois en mairie à compter de sa réception.

Article 8 – L'arrêté et ses annexes (cartes, plans et tableau de présentation) seront tenus à disposition du public à la Préfecture de la Martinique et à la mairie de Fort-de-France.

Article 9 – Le Secrétaire général de la préfecture de la Martinique, le Directeur des affaires culturelles de la Martinique et le Maire de la commune de Fort-de-France sont chargés, chacun en ce qui le concerne, de l'exécution du présent arrêté.

Fait à Fort-de-France, le **16 DEC. 2015**

Pour le Préfet et par délégation
Le Secrétaire Général de la Préfecture
de la Martinique


Patrick AMOUSSOU-ADEBLE /-



Liberté • Egalité • Fraternité

RÉPUBLIQUE FRANÇAISE




Direction des Affaires Culturelles de Martinique
Service Régional de l'Archéologie
G. R. - 01/12/2015

Commune de FORT-DE-FRANCE (97209)

Zones de présomption de prescription archéologique

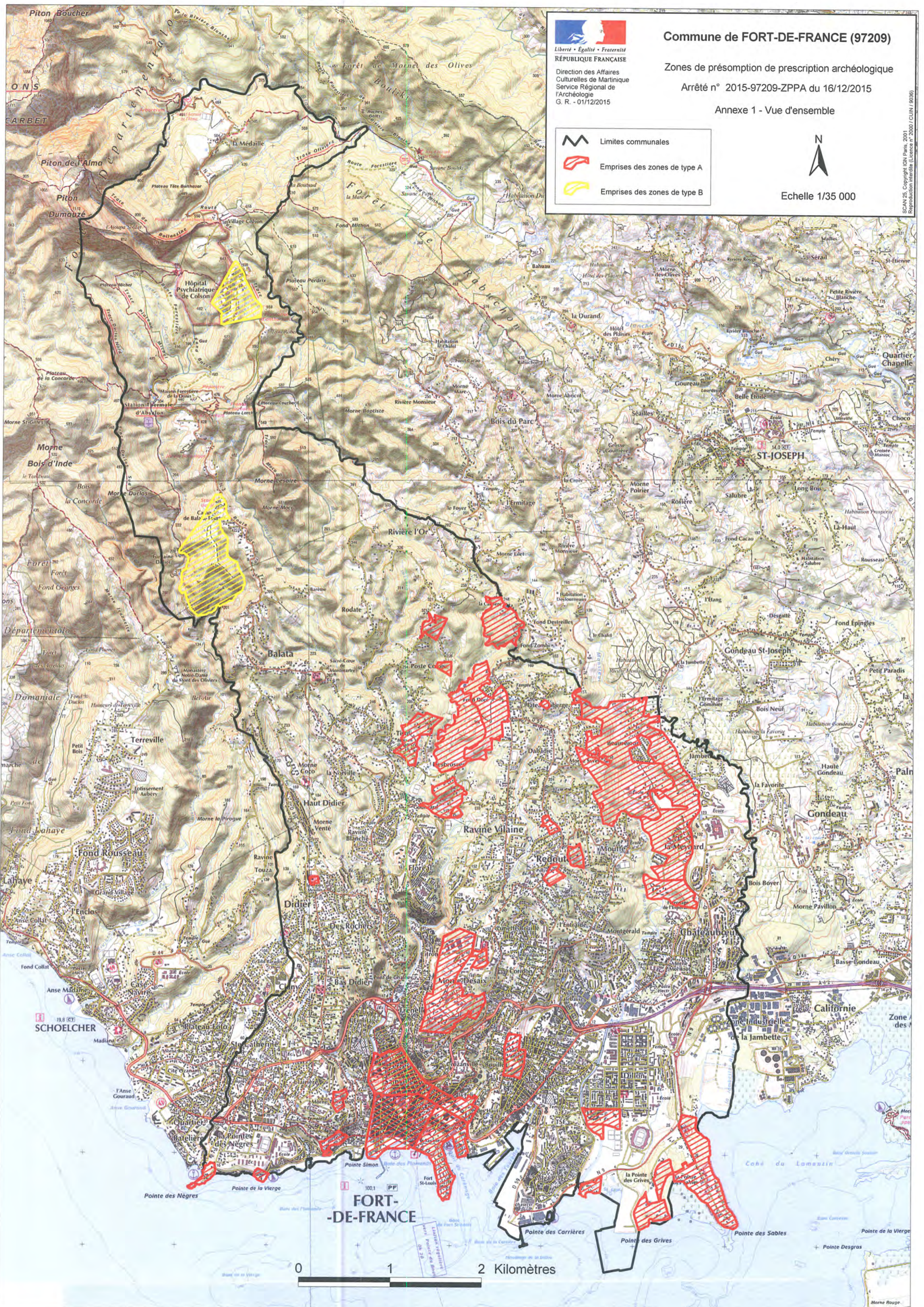
Arrêté n° 2015-97209-ZPPA du 16/12/2015

Annexe 1 - Vue d'ensemble

-  Limites communales
-  Emprises des zones de type A
-  Emprises des zones de type B



Echelle 1/35 000



SCAN 25. Copyright IGN Paris, 2001
Reproduction interdite (Licence n° 2000 / CUN / 9006)








Direction des Affaires
Culturelles de Martinique
Service Régional de
l'Archéologie
G. R. - 01/12/2015

Commune de FORT-DE-FRANCE (97209)

Zones de présomption de prescription archéologique

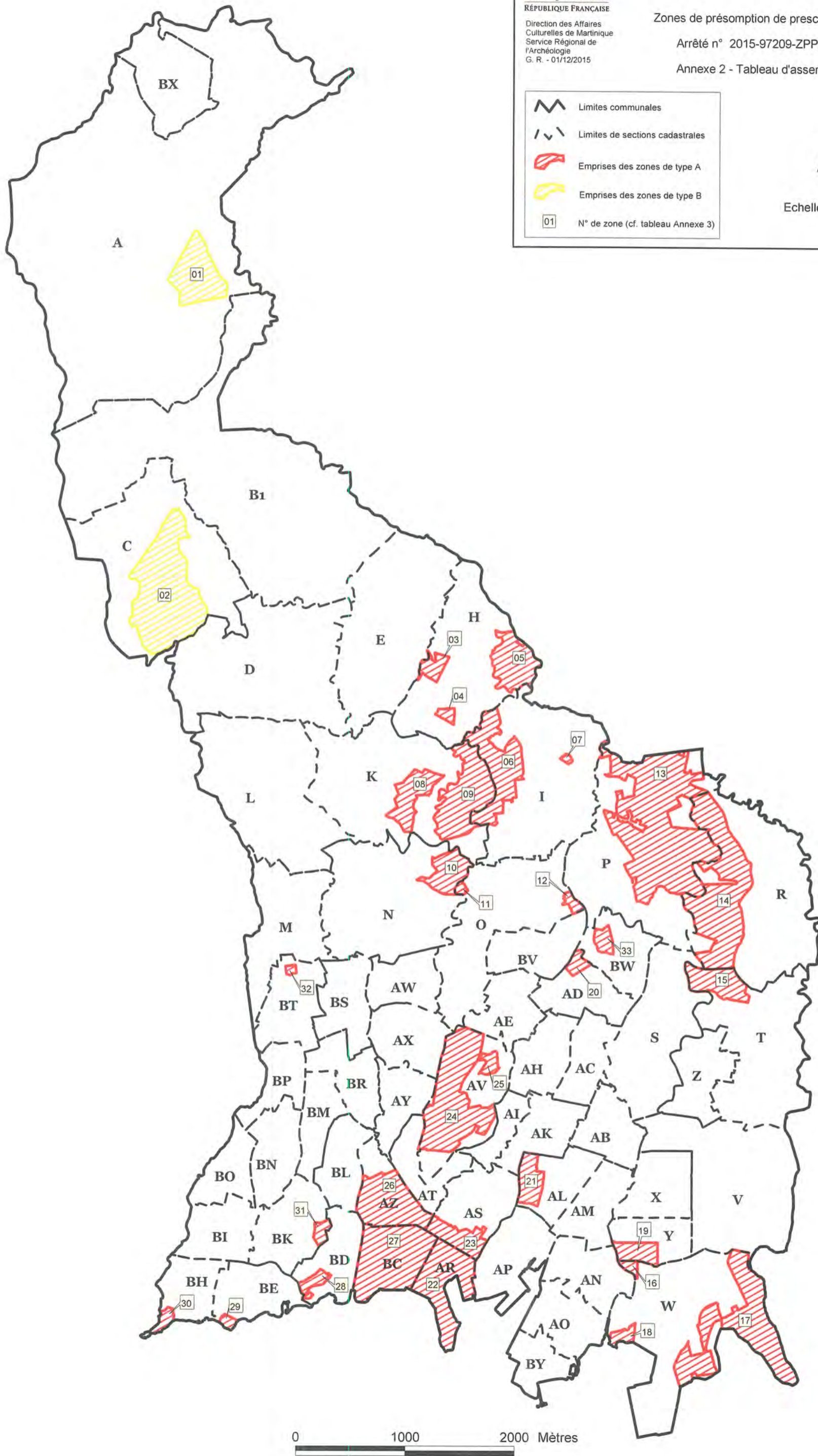
Arrêté n° 2015-97209-ZPPA du 16/12/2015

Annexe 2 - Tableau d'assemblage cadastral

-  Limites communales
-  Limites de sections cadastrales
-  Emprises des zones de type A
-  Emprises des zones de type B
-  N° de zone (cf. tableau Annexe 3)



Echelle 1/35 000





Liberté • Égalité • Fraternité

RÉPUBLIQUE FRANÇAISE




Direction des Affaires
Culturelles de Martinique
Service Régional de
l'Archéologie
G. R. - 01/12/2015

Commune de FORT-DE-FRANCE (97209)

Zones de présomption de prescription archéologique

Arrêté n° 2015-97209-ZPPA du 16/12/2015

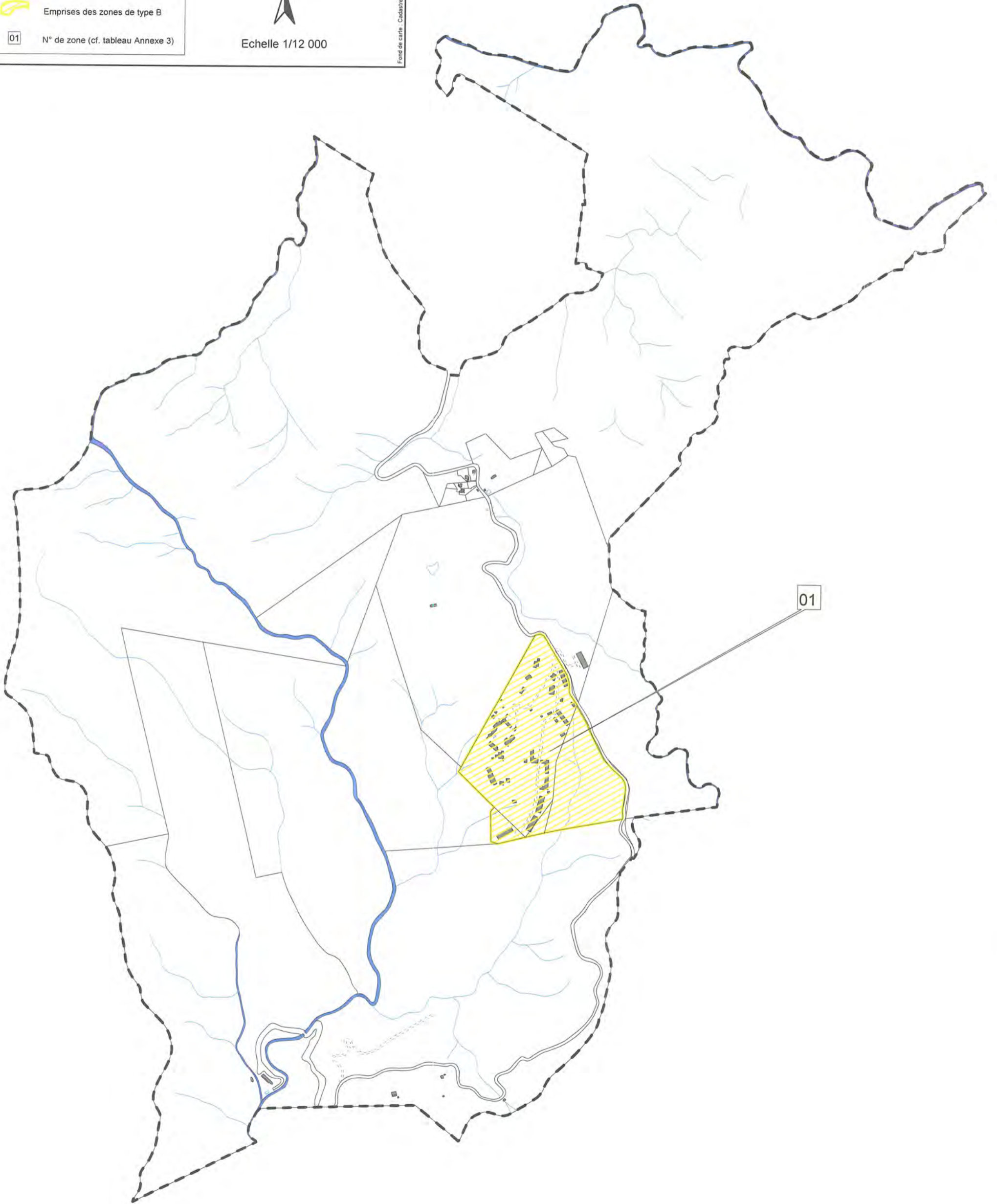
Annexe 2 - Section cadastrale A

-  Limites de sections cadastrales
-  Emprises des zones de type B
-  N° de zone (cf. tableau Annexe 3)



Echelle 1/12 000

Fond de carte : Cadastre 2009







Liberté • Égalité • Fraternité
 RÉPUBLIQUE FRANÇAISE
 Direction des Affaires
 Culturelles de Martinique
 Service Régional de
 l'Archéologie
 G. R. - 01/12/2015

Commune de FORT-DE-FRANCE (97209)

Zones de présomption de prescription archéologique

Arrêté n° 2015-97209-ZPPA du 16/12/2015

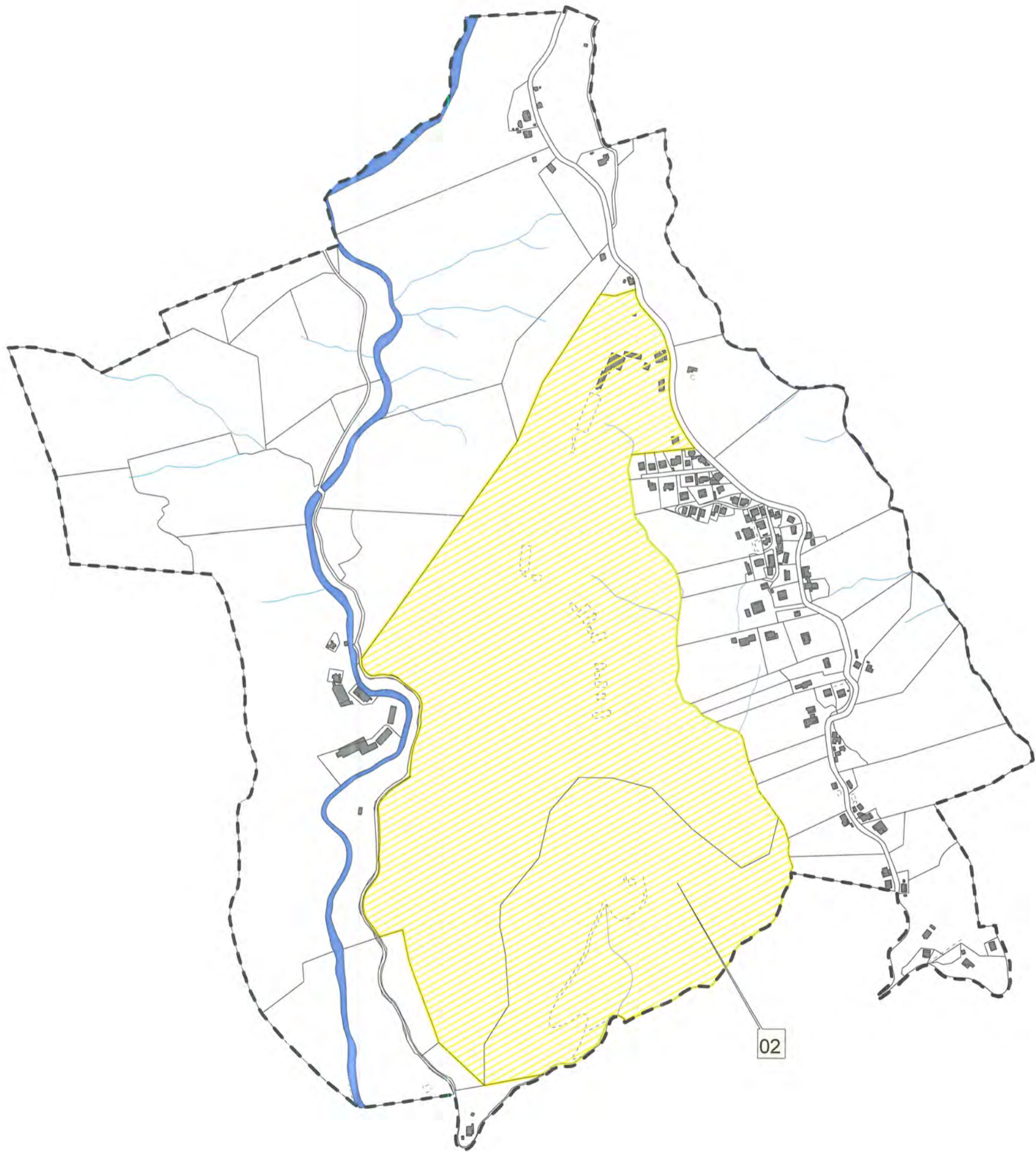
Annexe 2 - Section cadastrale C

-  Limites de sections cadastrales
-  Emprises des zones de type B
- 01 N° de zone (cf. tableau Annexe 3)



Echelle 1/7 500

Fond de carte - Cadastre 2009








Commune de FORT-DE-FRANCE (97209)

Zones de présomption de prescription archéologique

Arrêté n° 2015-97209-ZPPA du 16/12/2015

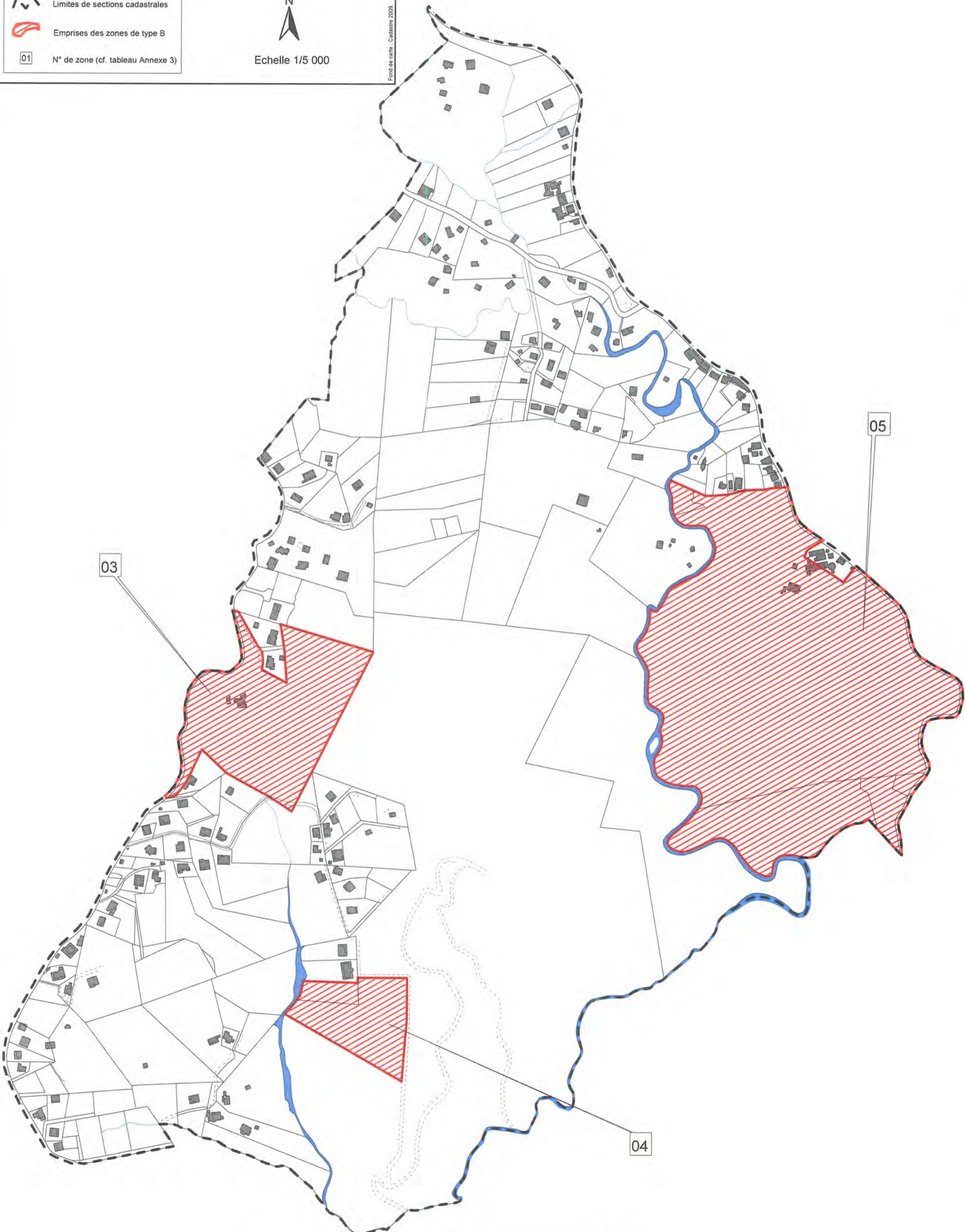
Annexe 2 - Section cadastrale H

-  Limites de sections cadastrales
-  Emprises des zones de type B
-  N° de zone (cf. tableau Annexe 3)



Echelle 1/5 000

Fond de carte - Cadastre 2009



0 250 500 Mètres






Commune de FORT-DE-FRANCE (97209)

Zones de présomption de prescription archéologique

Arrêté n° 2015-97209-ZPPA du 16/12/2015

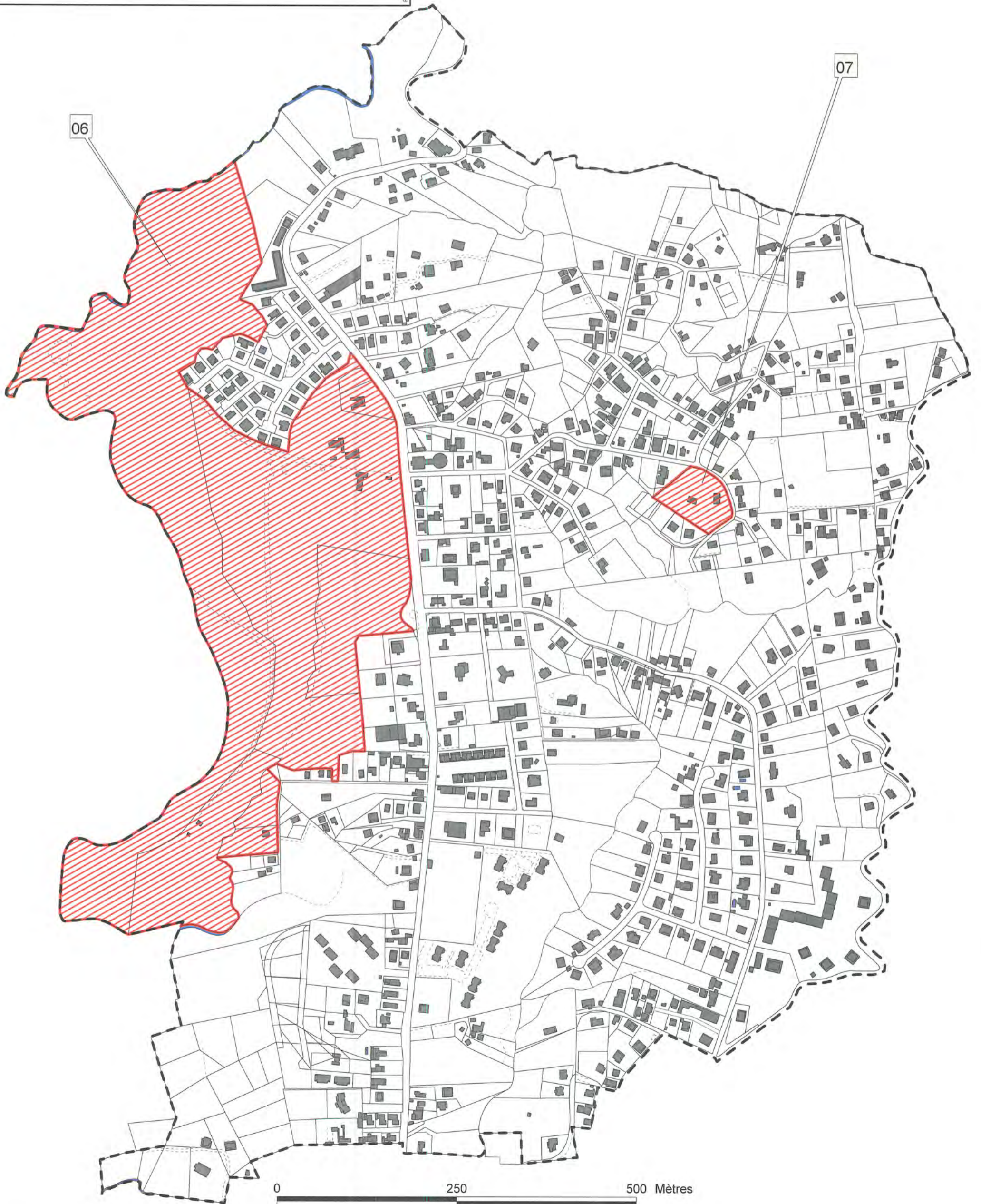
Annexe 2 - Section cadastrale I

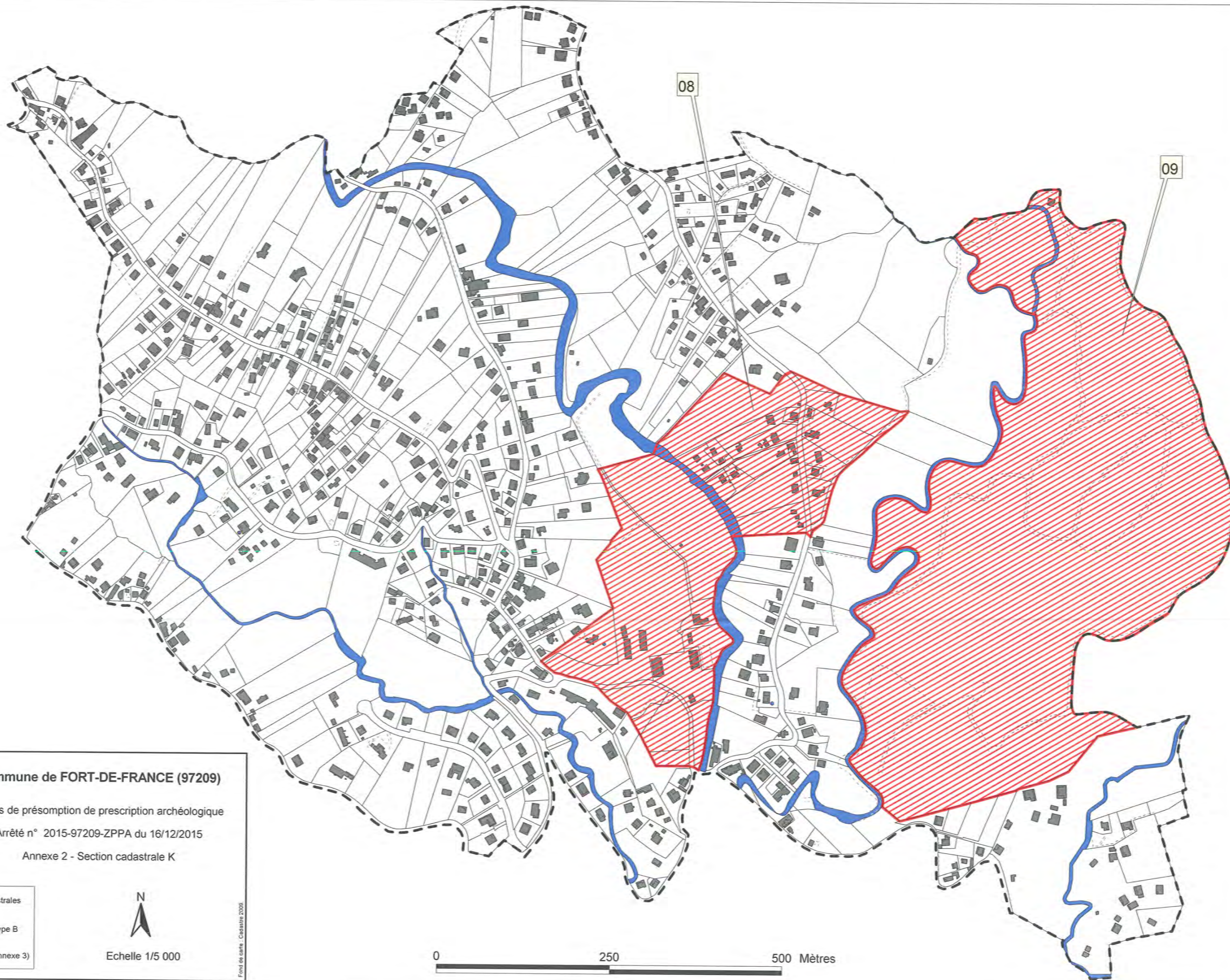
-  Limites de sections cadastrales
-  Emprises des zones de type B
-  N° de zone (cf. tableau Annexe 3)



Echelle 1/5 000

Fond de carte: Cadastre 2009








Liberté • Égalité • Fraternité
RÉPUBLIQUE FRANÇAISE
 Direction des Affaires
 Culturelles de Martinique
 Service Régional de
 l'Archéologie
 G. R. - 01/12/2015

Commune de FORT-DE-FRANCE (97209)

Zones de présomption de prescription archéologique

Arrêté n° 2015-97209-ZPPA du 16/12/2015

Annexe 2 - Section cadastrale K

-  Limites de sections cadastrales
-  Emprises des zones de type B
-  N° de zone (cf. tableau Annexe 3)



Echelle 1/5 000

Fond de carte : Cadastre 2008

0 250 500 Mètres



Liberté • Égalité • Fraternité

RÉPUBLIQUE FRANÇAISE


Direction des Affaires
Culturelles de Martinique
Service Régional de
l'Archéologie
G. R. - 01/12/2015


Commune de FORT-DE-FRANCE (97209)


Zones de présomption de prescription archéologique

Arrêté n° 2015-97209-ZPPA du 16/12/2015

Annexe 2 - Section cadastrale N

 Limites de sections cadastrales

 Emprises des zones de type B

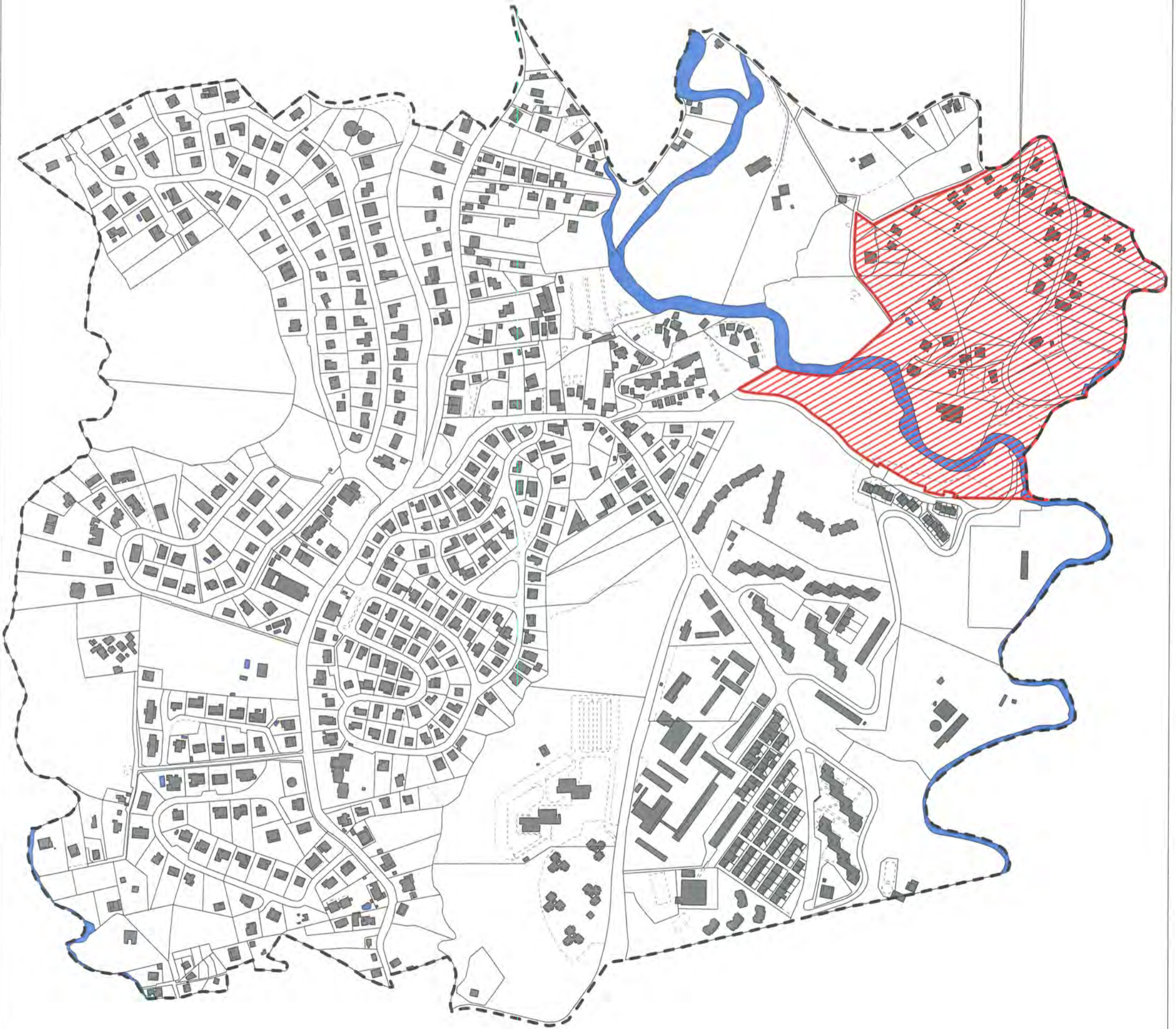
 N° de zone (cf. tableau Annexe 3)



Echelle 1/5 000

Fond de carte - Cadastre 2009

10



0

250

500 Mètres





Liberté • Égalité • Fraternité

RÉPUBLIQUE FRANÇAISE




Direction des Affaires
Culturelles de Martinique
Service Régional de
l'Archéologie
G. R. - 01/12/2015

Commune de FORT-DE-FRANCE (97209)

Zones de présomption de prescription archéologique

Arrêté n° 2015-97209-ZPPA du 16/12/2015

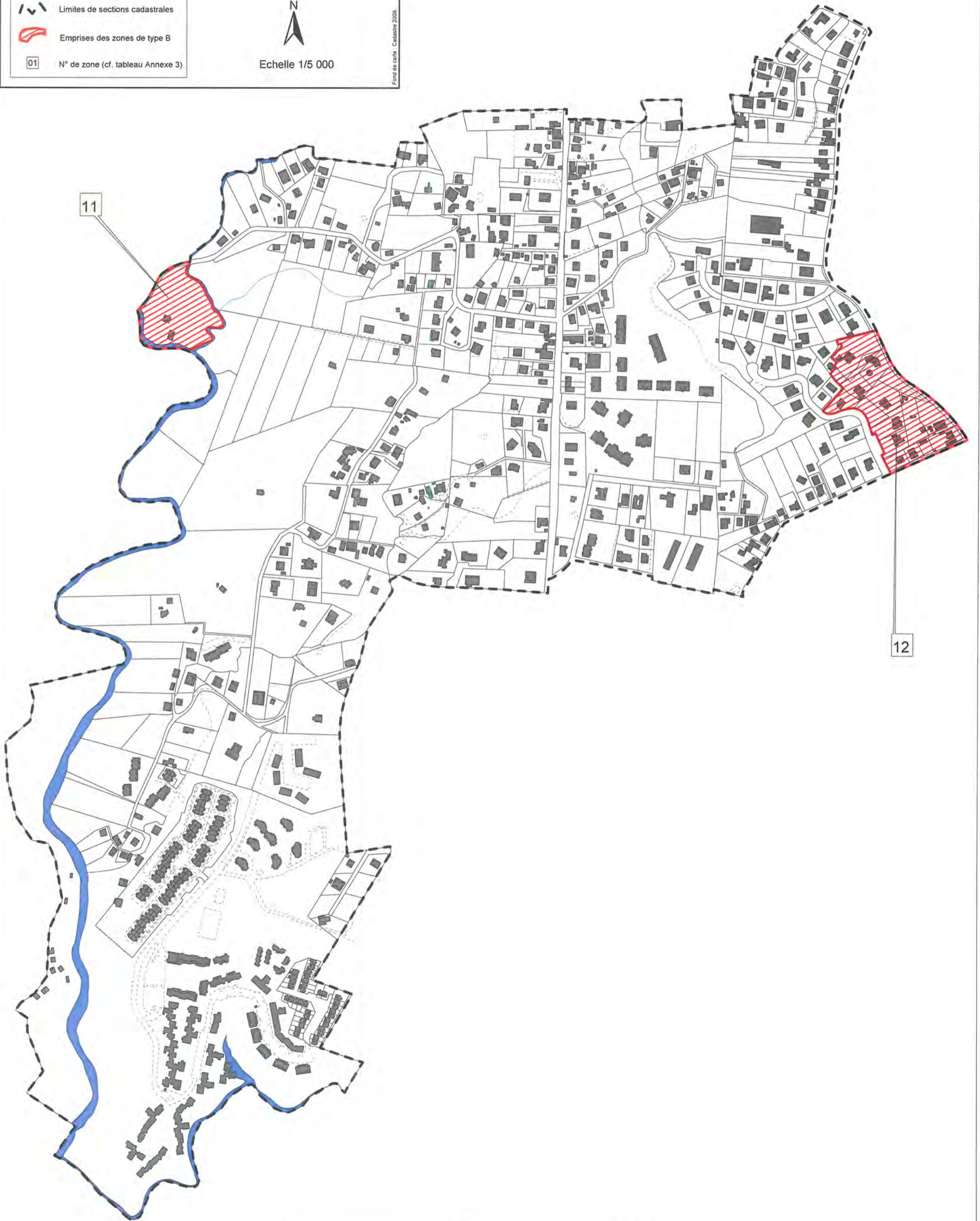
Annexe 2 - Section cadastrale O

-  Limites de sections cadastrales
-  Emprises des zones de type B
-  N° de zone (cf. tableau Annexe 3)



Echelle 1/5 000

Fond de carte - Cadastre 2009



0 250 500 Mètres





Liberté • Égalité • Fraternité

RÉPUBLIQUE FRANÇAISE



Direction des Affaires
Culturelles de Martinique
Service Régional de
l'Archéologie
G. R. - 01/12/2015

Commune de FORT-DE-FRANCE (97209)

Zones de présomption de prescription archéologique

Arrêté n° 2015-97209-ZPPA du 16/12/2015

Annexe 2 - Section cadastrale P

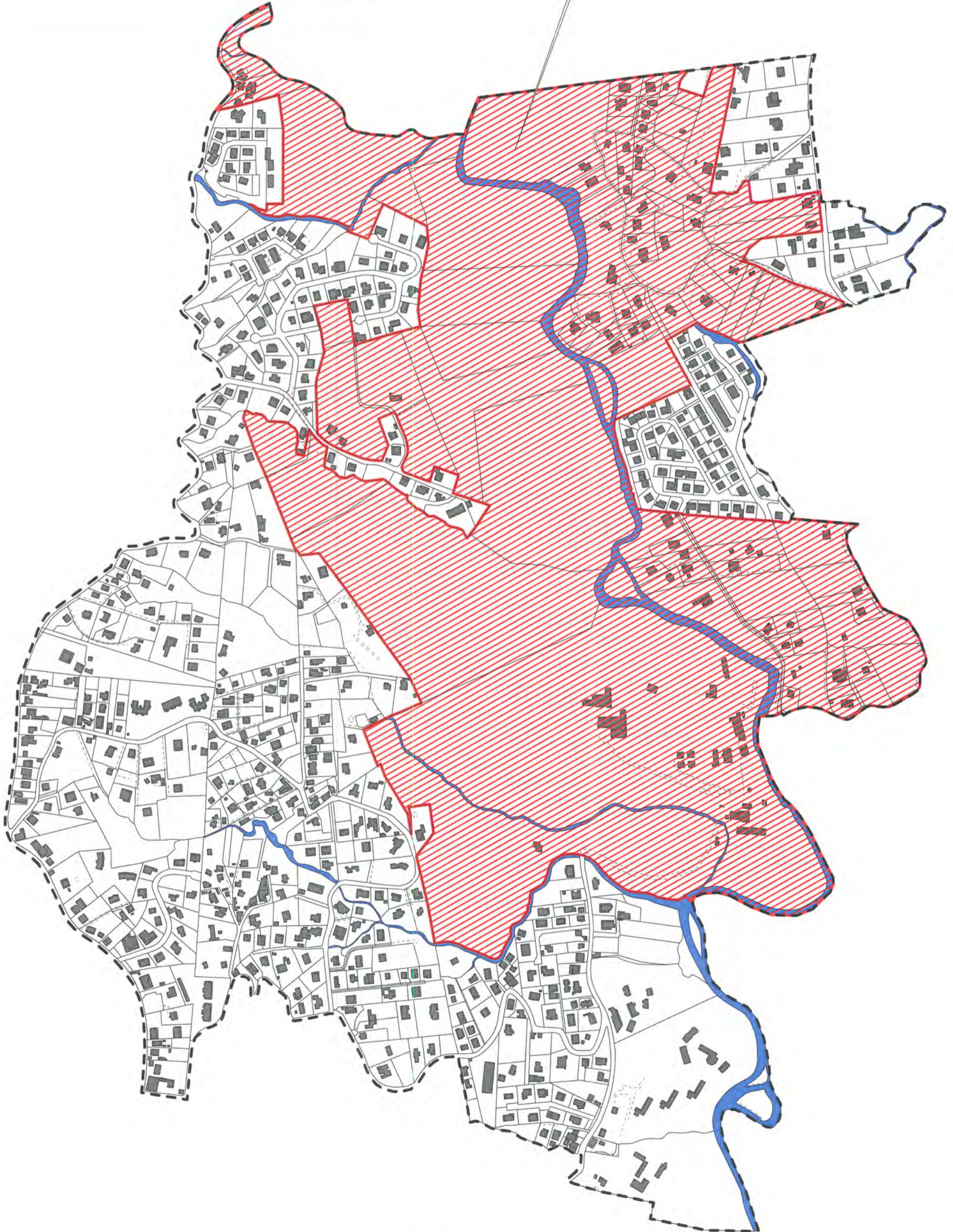
-  Limites de sections cadastrales
-  Emprises des zones de type B
- 01 N° de zone (cf. tableau Annexe 3)



Echelle 1/6 000

Fond de carte - Cadastre 2009

13



0 250 500 Mètres





Liberté • Égalité • Fraternité
RÉPUBLIQUE FRANÇAISE




Direction des Affaires
Culturelles de Martinique
Service Régional de
l'Archéologie
G. R. - 01/12/2015

Commune de FORT-DE-FRANCE (97209)

Zones de présomption de prescription archéologique

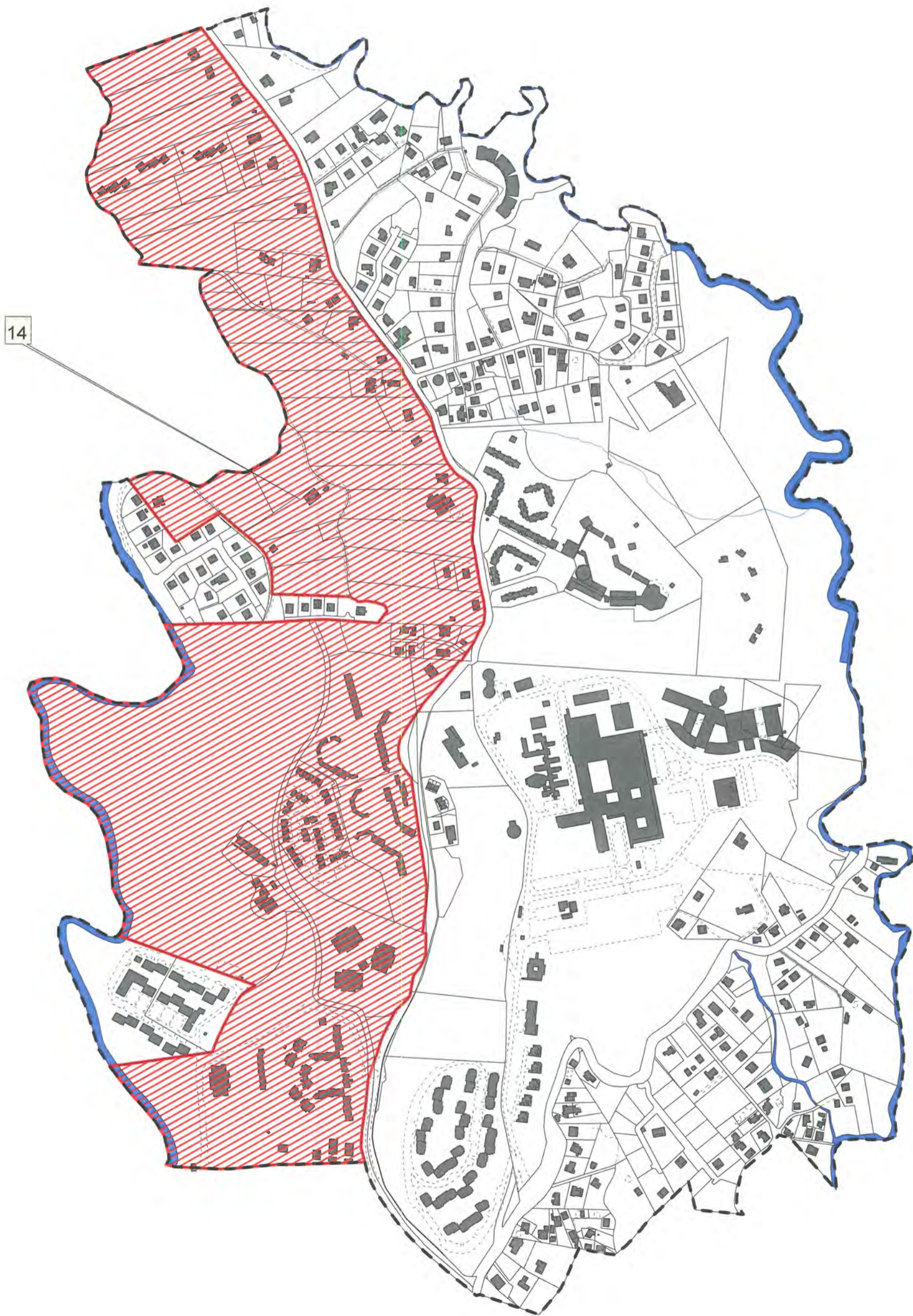
Arrêté n° 2015-97209-ZPPA du 16/12/2015

Annexe 2 - Section cadastrale R

-  Limites de sections cadastrales
-  Emprises des zones de type B
-  N° de zone (cf. tableau Annexe 3)

N
Echelle 1/6 000

Fond de carte - Cadastre 2009



0 250 500 Mètres





Liberté • Égalité • Fraternité
 RÉPUBLIQUE FRANÇAISE
 Direction des Affaires
 Culturelles de Martinique
 Service Régional de
 l'Archéologie
 G. R. - 01/12/2015

Commune de FORT-DE-FRANCE (97209)

Zones de présomption de prescription archéologique

Arrêté n° 2015-97209-ZPPA du 16/12/2015

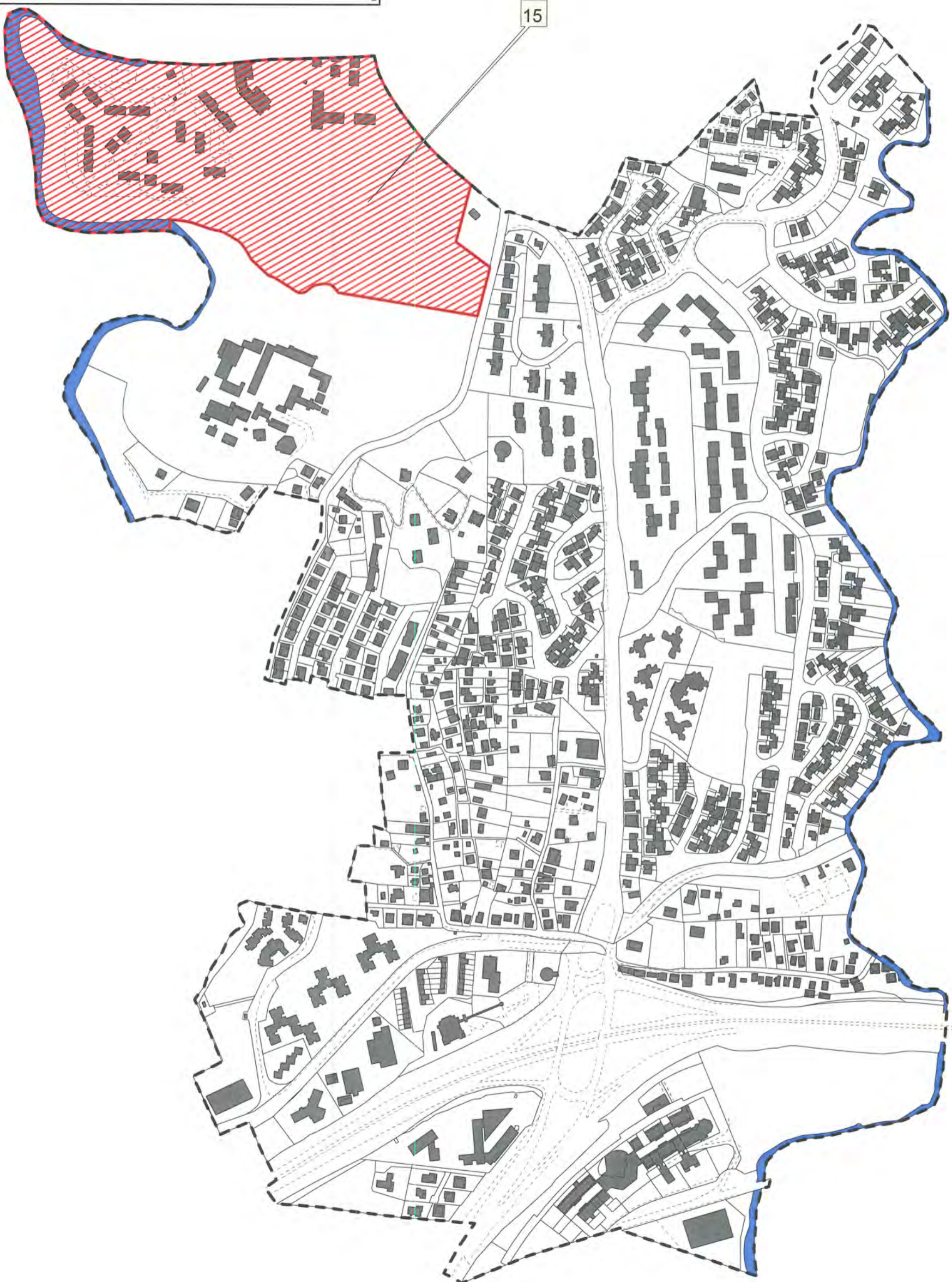
Annexe 2 - Section cadastrale T

-  Limites de sections cadastrales
-  Emprises des zones de type B
- 01 N° de zone (cf. tableau Annexe 3)



Echelle 1/5 000

Fond de carte - Cadastre 2008





RÉPUBLIQUE FRANÇAISE


Direction des Affaires
Culturelles de Martinique
Service Régional de
l'Archéologie
G. R. - 01/12/2015


Commune de FORT-DE-FRANCE (97209)


Zones de présomption de prescription archéologique

Arrêté n° 2015-97209-ZPPA du 16/12/2015

Annexe 2 - Section cadastrale W

 Limites de sections cadastrales

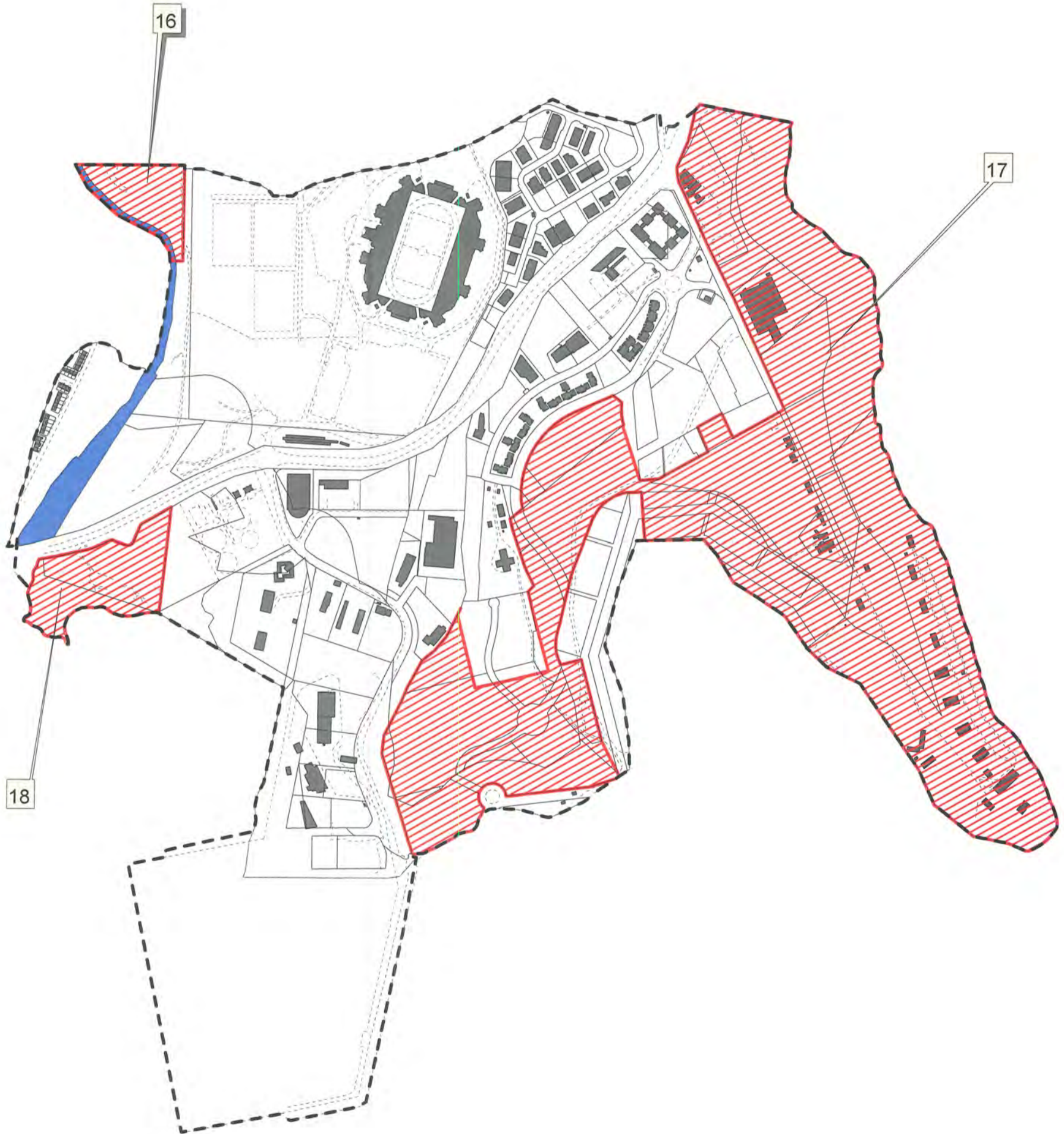
 Emprises des zones de type B

 N° de zone (cf. tableau Annexe 3)



Echelle 1/7 500

Fond de carte - Cadastre 2009



0 500 1000 Mètres



Liberté • Égalité • Fraternité

RÉPUBLIQUE FRANÇAISE



Direction des Affaires
Culturelles de Martinique
Service Régional de
l'Archéologie
G. R. - 01/12/2015

Commune de FORT-DE-FRANCE (97209)

Zones de présomption de prescription archéologique

Arrêté n° 2015-97209-ZPPA du 16/12/2015

Annexe 2 - Section cadastrale Y

-  Limites de sections cadastrales
-  Emprises des zones de type B
- 01 N° de zone (cf. tableau Annexe 3)



Echelle 1/3 000

Fond de carte - Cadastre 2009



19

0 250 500 Mètres








Direction des Affaires
Culturelles de Martinique
Service Régional de
l'Archéologie
G. R. - 01/12/2015

Commune de FORT-DE-FRANCE (97209)

Zones de présomption de prescription archéologique

Arrêté n° 2015-97209-ZPPA du 16/12/2015

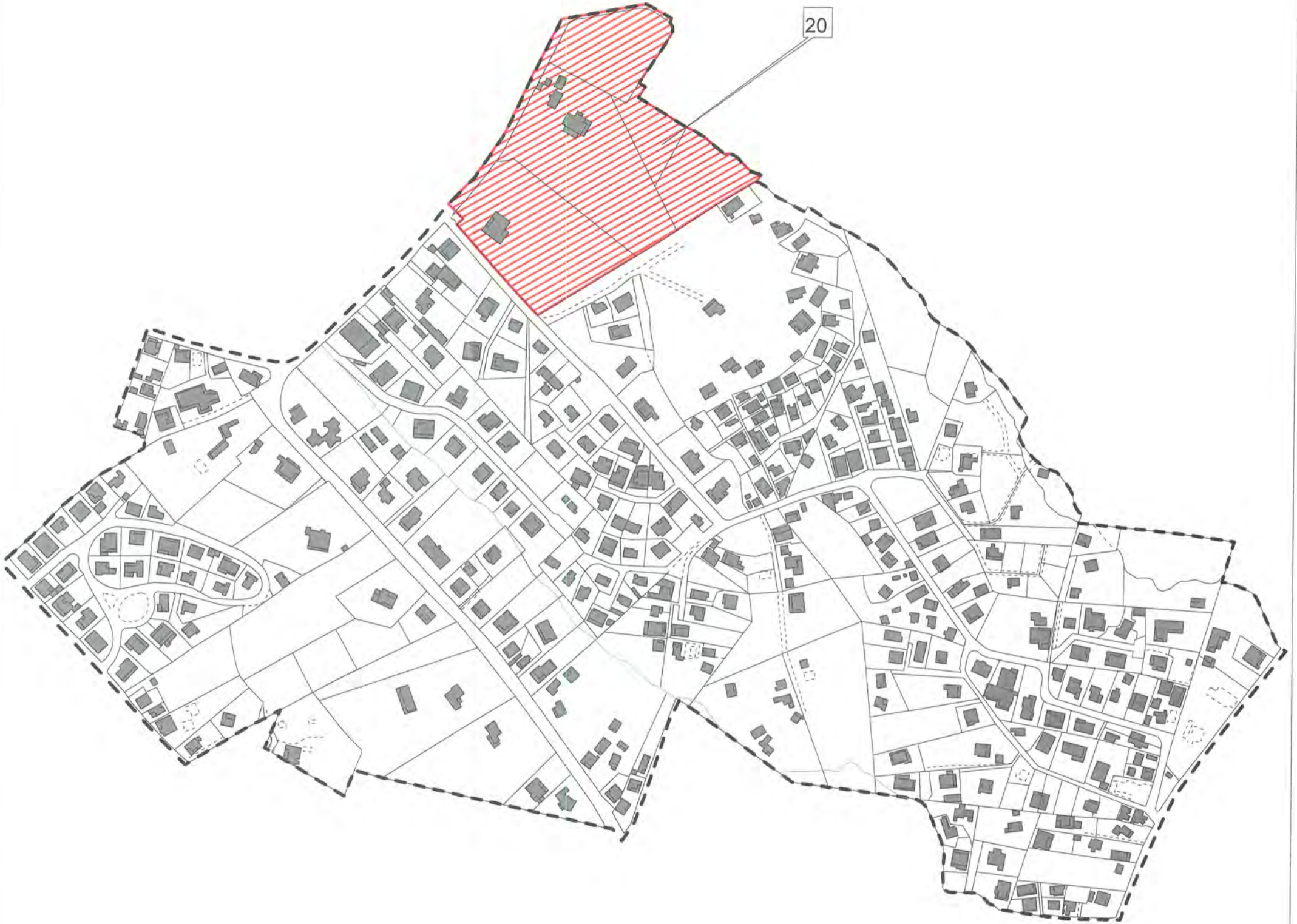
Annexe 2 - Section cadastrale AD

-  Limites de sections cadastrales
-  Emprises des zones de type B
-  N° de zone (cf. tableau Annexe 3)



Echelle 1/3 500

Fond de carte - Cadastre 2009





Liberté • Égalité • Fraternité
RÉPUBLIQUE FRANÇAISE




Direction des Affaires
Culturelles de Martinique
Service Régional de
l'Archéologie
G. R. - 01/12/2015

Commune de FORT-DE-FRANCE (97209)

Zones de présomption de prescription archéologique

Arrêté n° 2015-97209-ZPPA du 16/12/2015

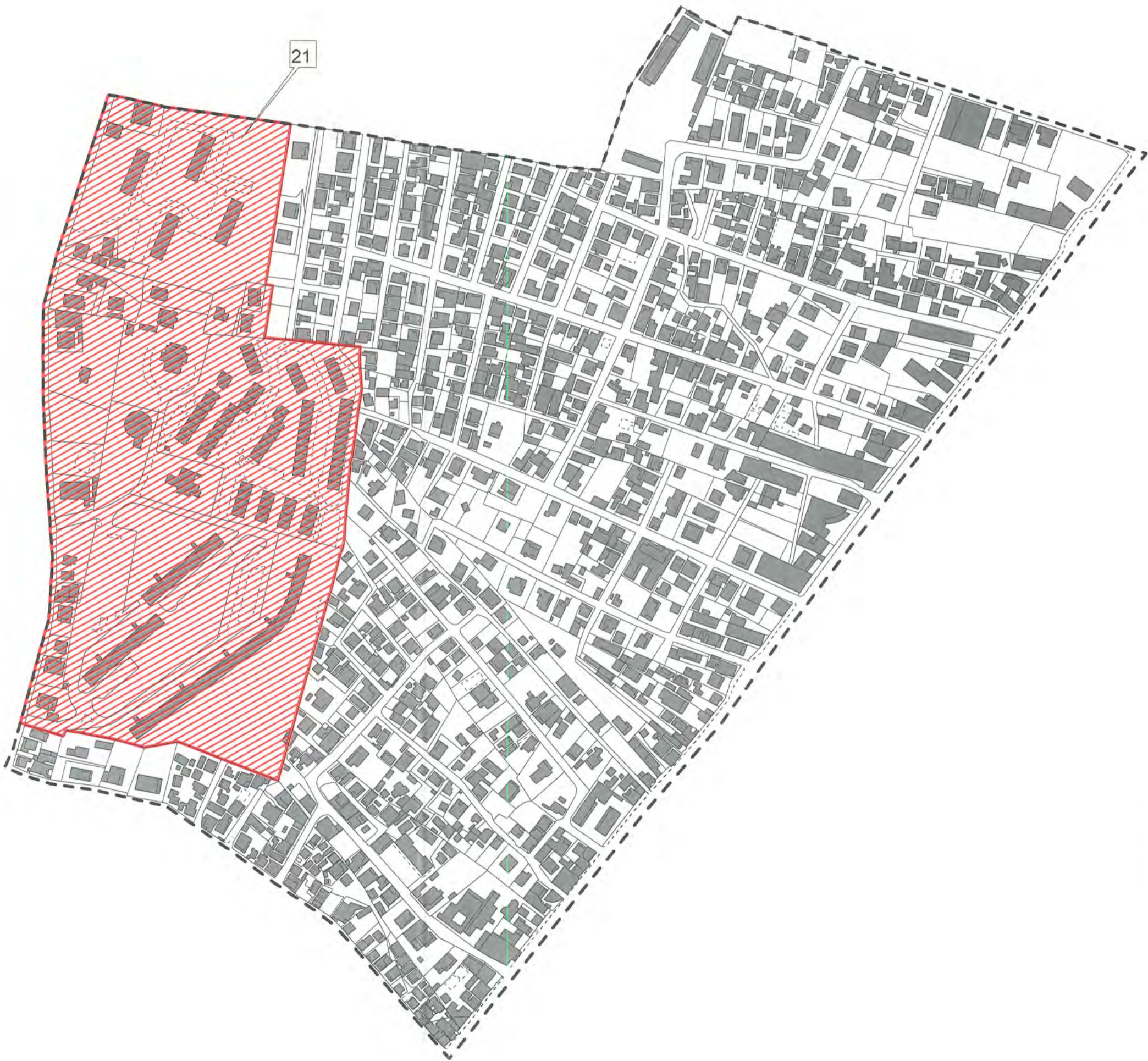
Annexe 2 - Section cadastrale AL

-  Limites de sections cadastrales
-  Emprises des zones de type B
-  N° de zone (cf. tableau Annexe 3)



Echelle 1/3 000

Fond de carte - Cadastre 2009



0 250 500 Mètres



Liberté • Égalité • Fraternité

RÉPUBLIQUE FRANÇAISE



Direction des Affaires
Culturelles de Martinique
Service Régional de
l'Archéologie
G. R. - 01/12/2015

Commune de FORT-DE-FRANCE (97209)

Zones de présomption de prescription archéologique

Arrêté n° 2015-97209-ZPPA du 16/12/2015

Annexe 2 - Section cadastrale AR

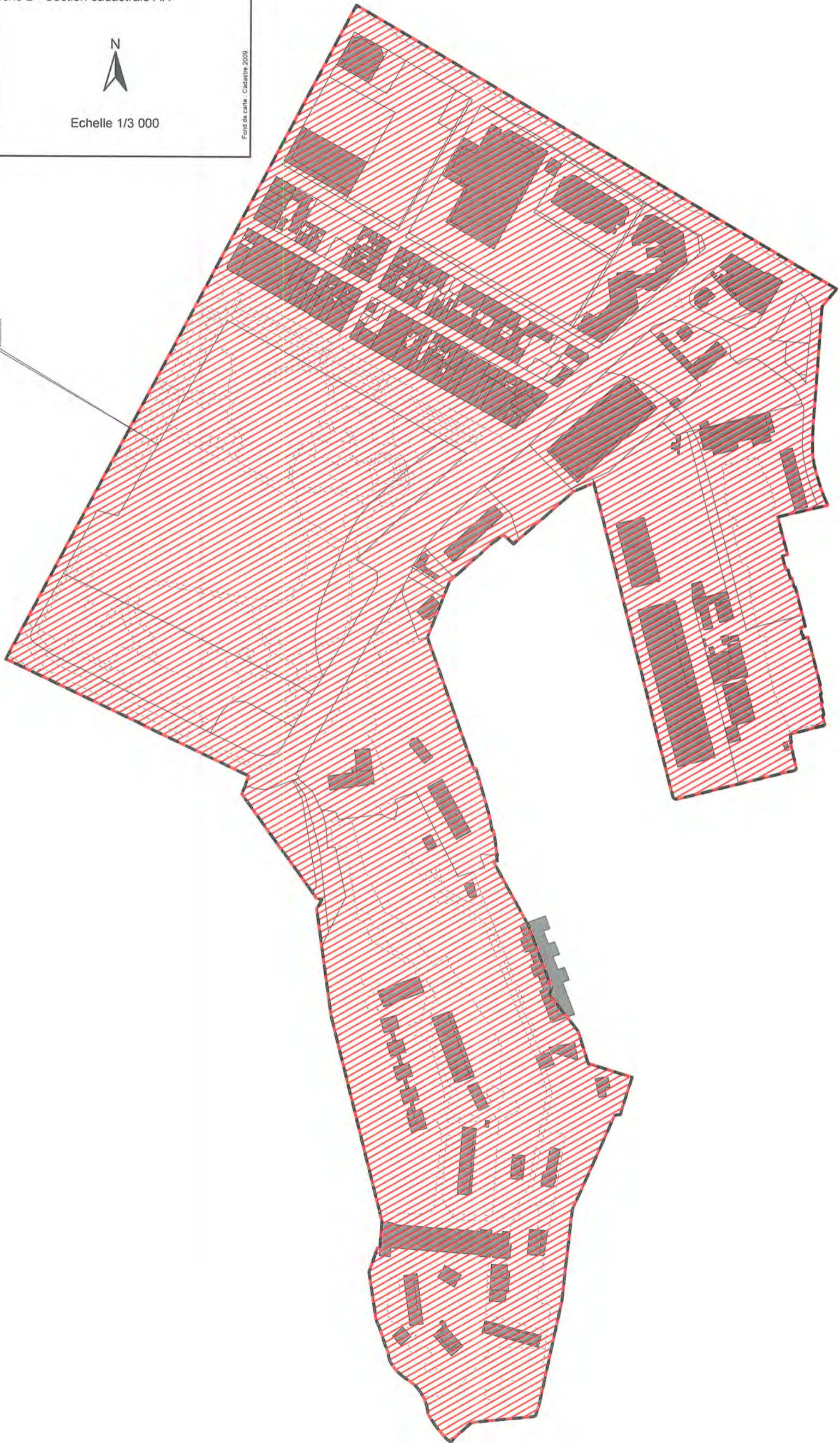
-  Limites de sections cadastrales
-  Emprises des zones de type B
- 01 N° de zone (cf. tableau Annexe 3)



Echelle 1/3 000

Fond de carte : Cadastre 2009

22





Liberté • Égalité • Fraternité

RÉPUBLIQUE FRANÇAISE


Direction des Affaires
Culturelles de Martinique
Service Régional de
l'Archéologie
G. R. - 01/12/2015


Commune de FORT-DE-FRANCE (97209)


Zones de présomption de prescription archéologique

Arrêté n° 2015-97209-ZPPA du 16/12/2015

Annexe 2 - Section cadastrale AS

 Limites de sections cadastrales

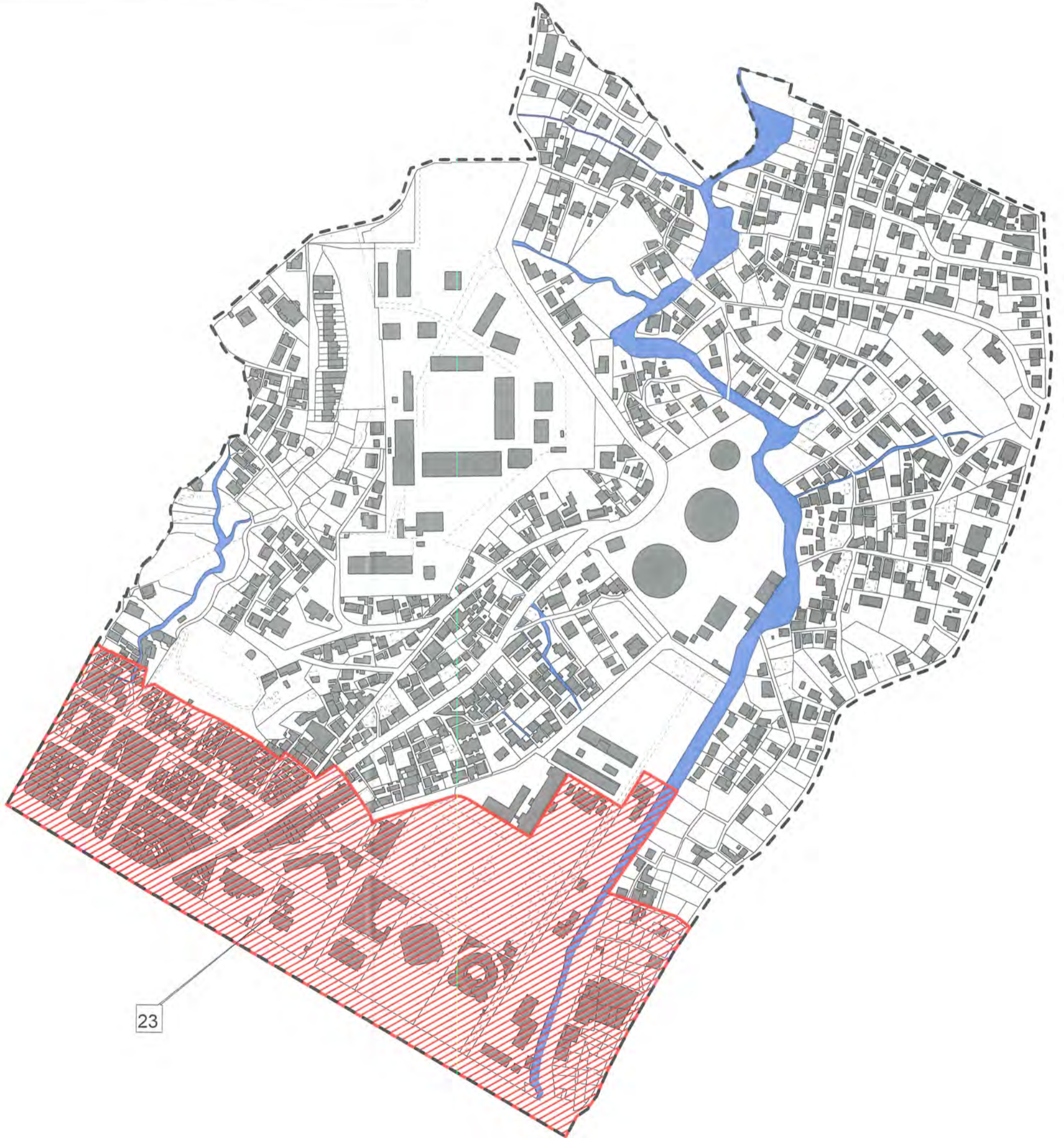
 Emprises des zones de type B

 N° de zone (cf. tableau Annexe 3)



Echelle 1/3 500

Fond de carte - Cadastre 2009



23





Liberté • Égalité • Fraternité

RÉPUBLIQUE FRANÇAISE


Direction des Affaires
Culturelles de Martinique
Service Régional de
l'Archéologie
G. R. - 01/12/2015


Commune de FORT-DE-FRANCE (97209)


Zones de présomption de prescription archéologique

Arrêté n° 2015-97209-ZPPA du 16/12/2015

Annexe 2 - Section cadastrale AV

 Limites de sections cadastrales

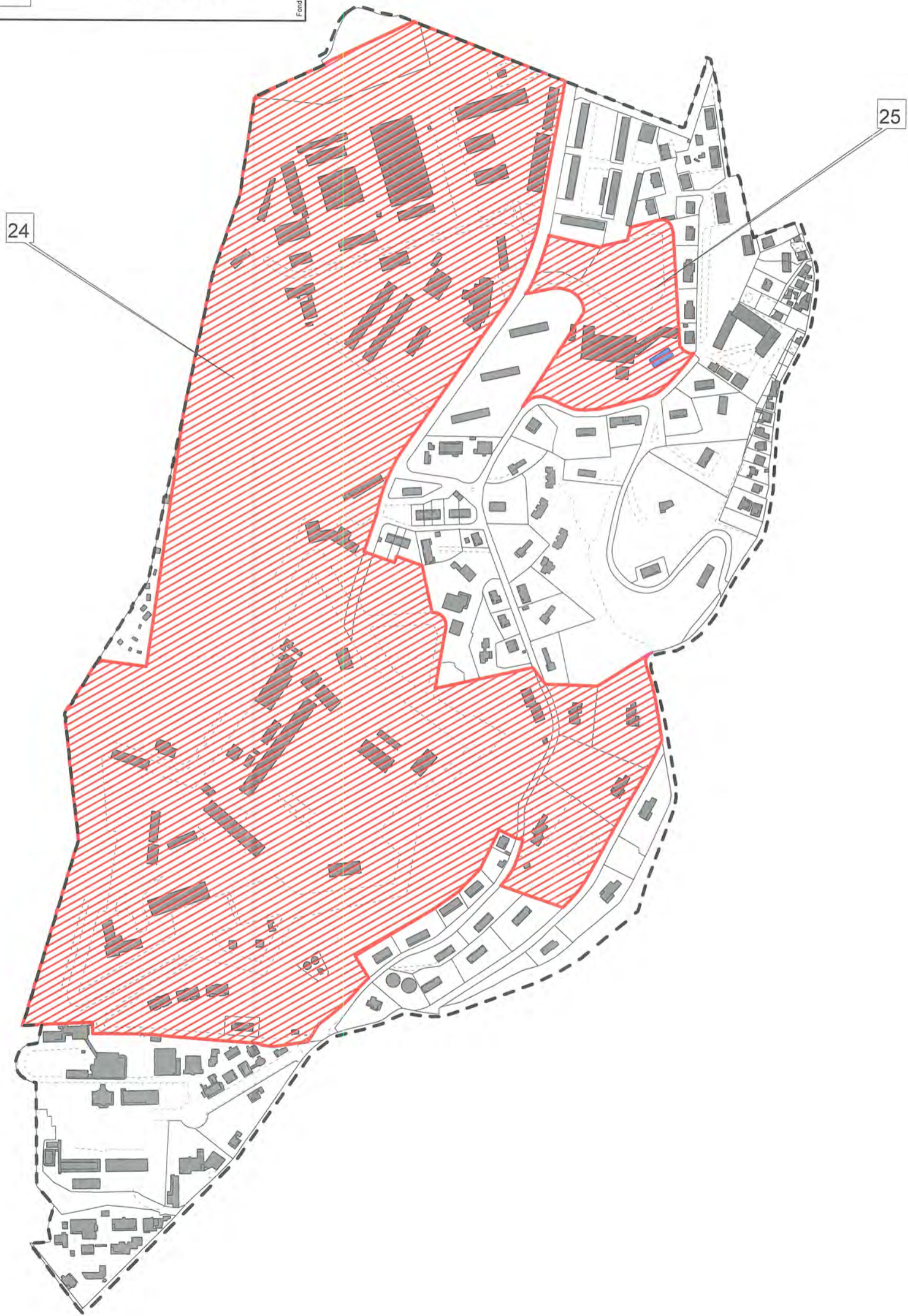
 Emprises des zones de type B

 N° de zone (cf. tableau Annexe 3)



Echelle 1/5 000

Fond de carte - Cadastre 2009



0 250 500 Mètres



Liberté • Égalité • Fraternité

RÉPUBLIQUE FRANÇAISE



Direction des Affaires
Culturelles de Martinique
Service Régional de
l'Archéologie
G. R. - 01/12/2015

Commune de FORT-DE-FRANCE (97209)

Zones de présomption de prescription archéologique

Arrêté n° 2015-97209-ZPPA du 16/12/2015

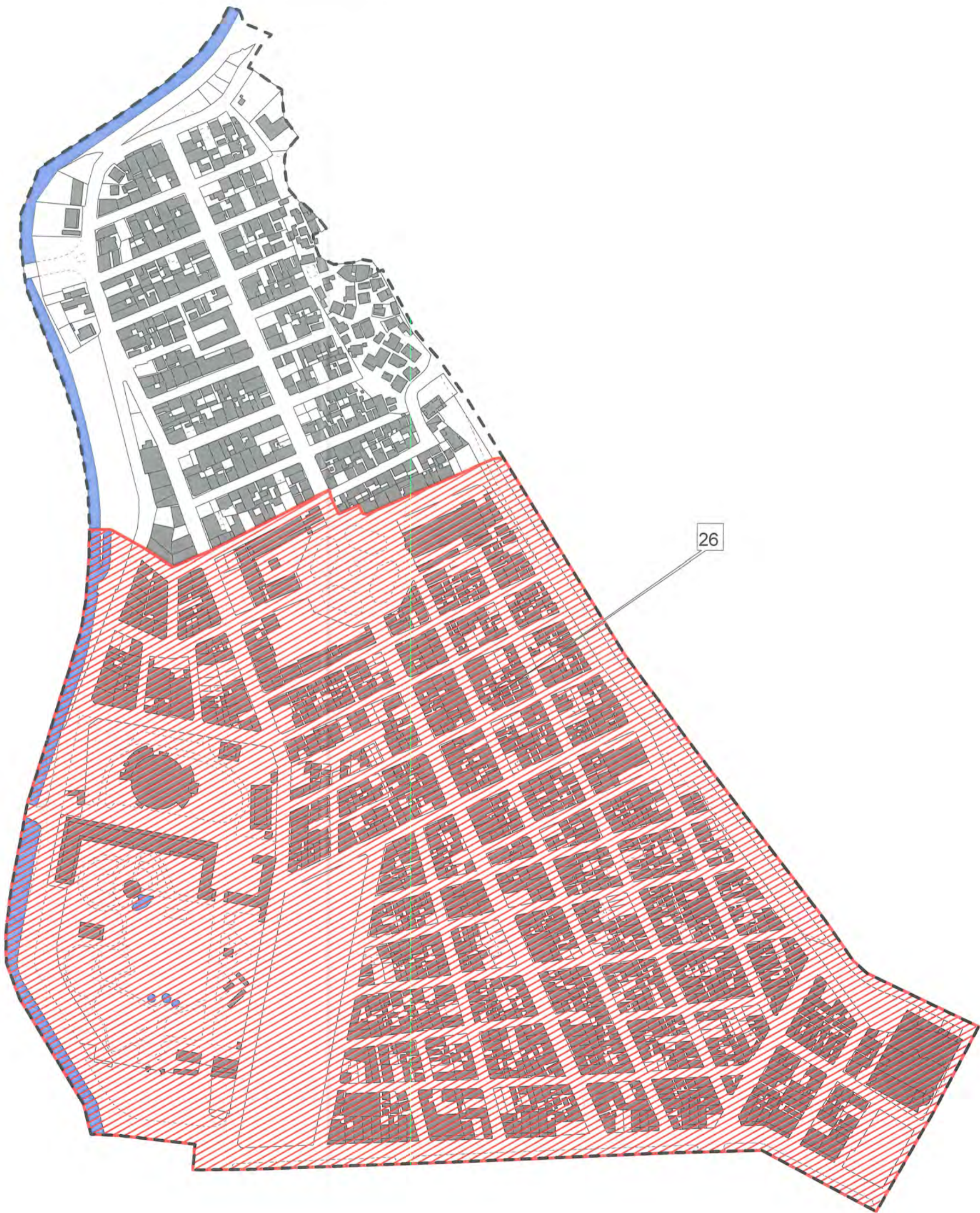
Annexe 2 - Section cadastrale AZ

-  Limites de sections cadastrales
-  Emprises des zones de type B
- 01 N° de zone (cf. tableau Annexe 3)



Echelle 1/3 000

Fond de carte : Cadastre 2009





Liberté • Égalité • Fraternité

RÉPUBLIQUE FRANÇAISE

Direction des Affaires
Culturelles de Martinique

Service Régional de
l'Archéologie


G. R. - 01/12/2015


Commune de FORT-DE-FRANCE (97209)


Zones de présomption de prescription archéologique

Arrêté n° 2015-97209-ZPPA du 16/12/2015

Annexe 2 - Section cadastrale BC

 Limites de sections cadastrales

 Emprises des zones de type B

 N° de zone (cf. tableau Annexe 3)



Echelle 1/3 000

Fond de carte - Cadastre 2009

27



0

250

500 Mètres







Liberté • Égalité • Fraternité
 RÉPUBLIQUE FRANÇAISE
 Direction des Affaires
 Culturelles de Martinique
 Service Régional de
 l'Archéologie
 G. R. - 01/12/2015

Commune de FORT-DE-FRANCE (97209)

Zones de présomption de prescription archéologique

Arrêté n° 2015-97209-ZPPA du 16/12/2015

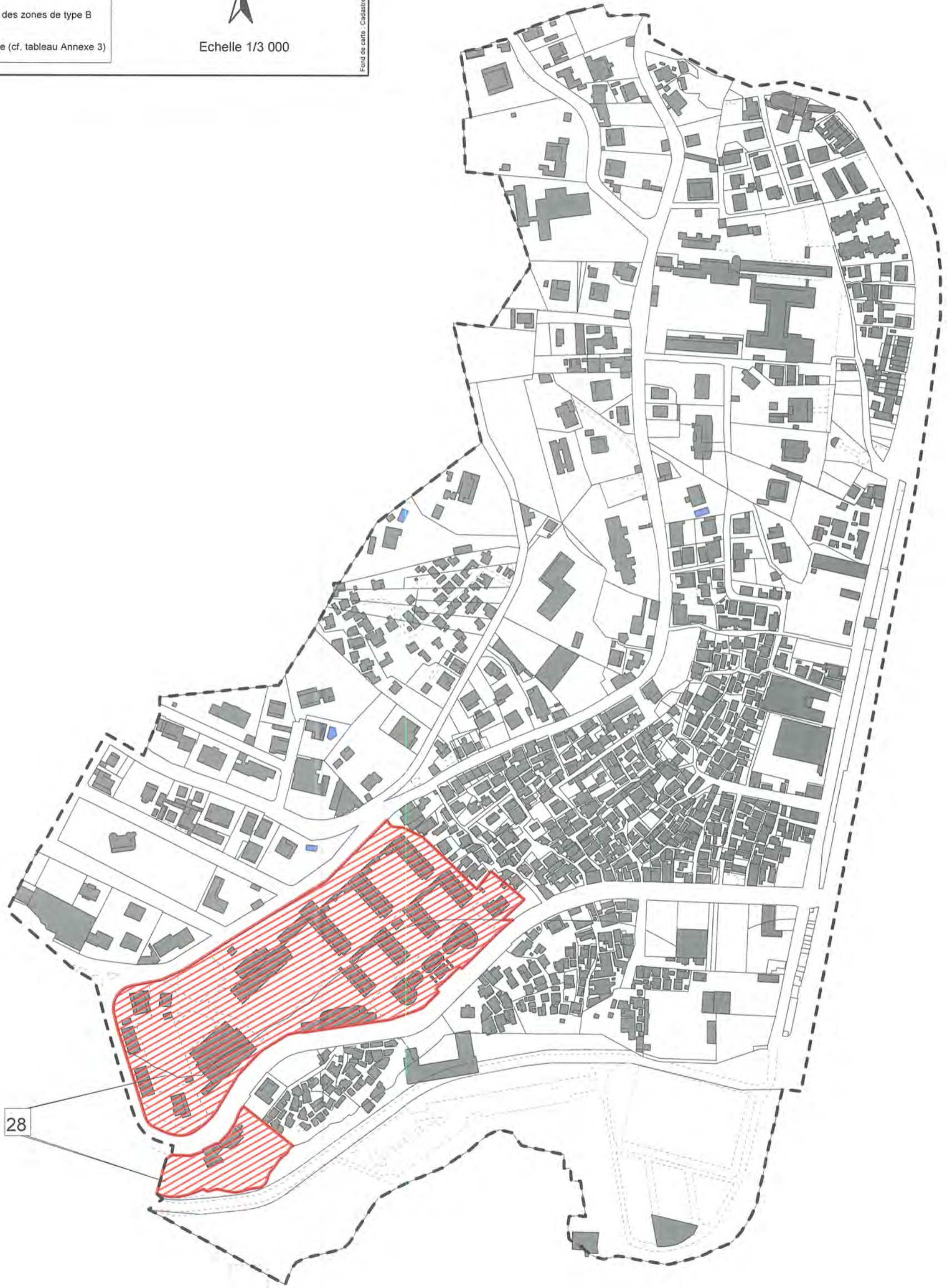
Annexe 2 - Section cadastrale BD

-  Limites de sections cadastrales
-  Emprises des zones de type B
- 01 N° de zone (cf. tableau Annexe 3)



Echelle 1/3 000

Fond de carte : Cadastre 2009





Liberté • Égalité • Fraternité

RÉPUBLIQUE FRANÇAISE



Direction des Affaires
Culturelles de Martinique
Service Régional de
l'Archéologie
G. R. - 01/12/2015

Commune de FORT-DE-FRANCE (97209)

Zones de présomption de prescription archéologique

Arrêté n° 2015-97209-ZPPA du 16/12/2015

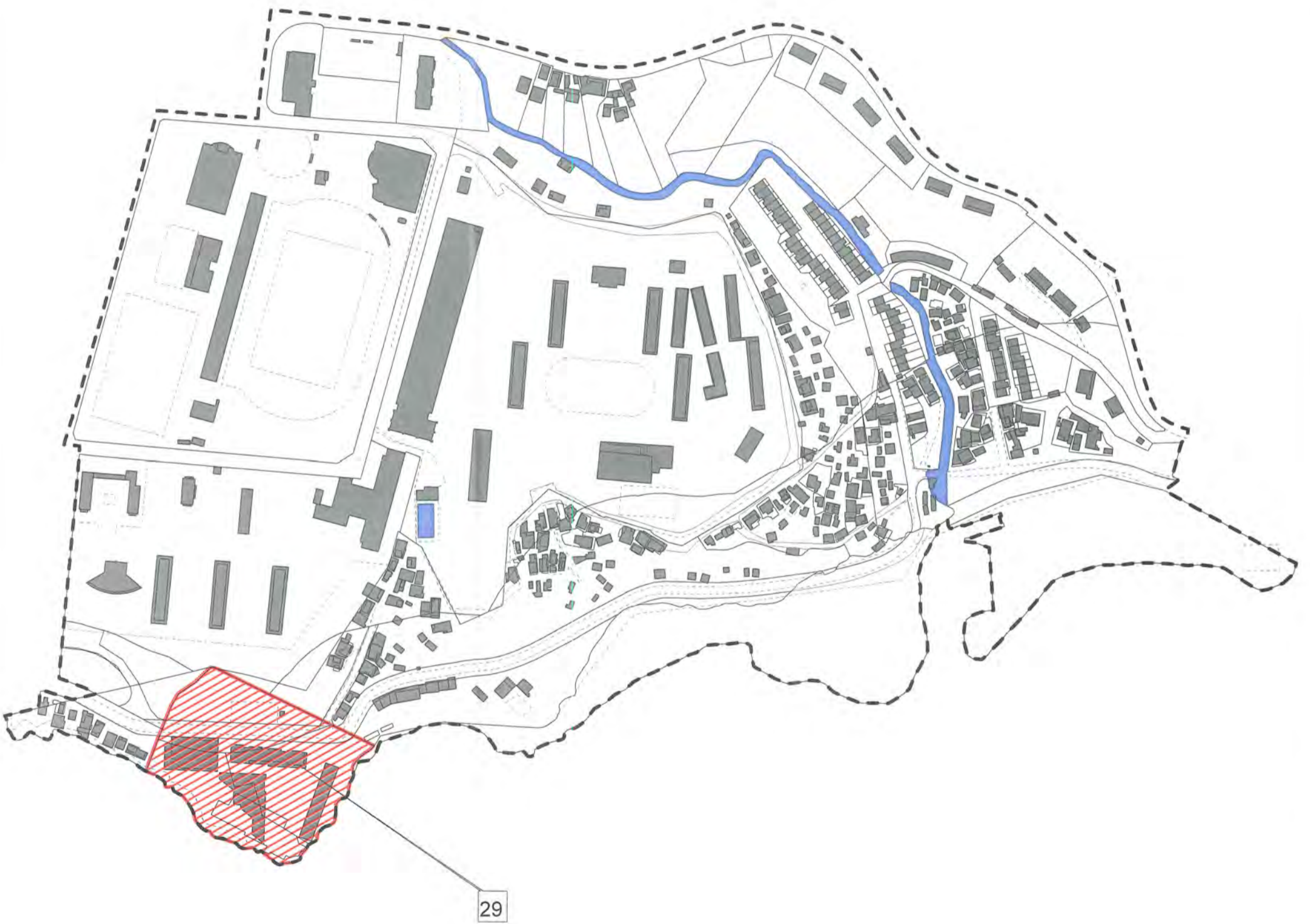
Annexe 2 - Section cadastrale BE

-  Limites de sections cadastrales
-  Emprises des zones de type B
- 01 N° de zone (cf. tableau Annexe 3)



Echelle 1/3 500

Fond de carte - Cassini 2009





Liberté • Égalité • Fraternité
RÉPUBLIQUE FRANÇAISE




Direction des Affaires
Culturelles de Martinique
Service Régional de
l'Archéologie
G. R. - 01/12/2015

Commune de FORT-DE-FRANCE (97209)

Zones de présomption de prescription archéologique

Arrêté n° 2015-97209-ZPPA du 16/12/2015

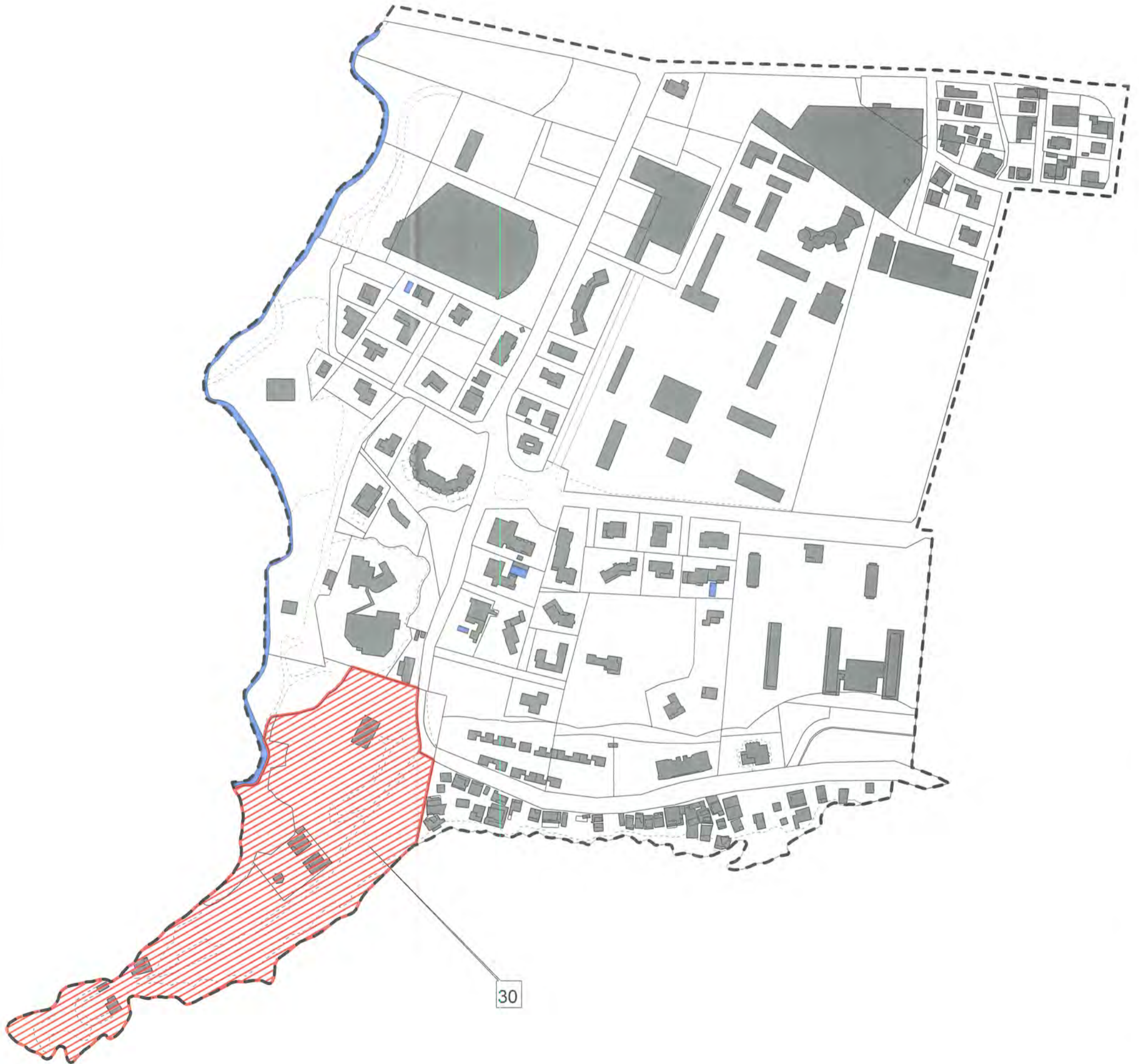
Annexe 2 - Section cadastrale BH

-  Limites de sections cadastrales
-  Emprises des zones de type B
-  N° de zone (cf. tableau Annexe 3)



Echelle 1/3 000

Fond de carte - Cadastre 2009



0 250 500 Mètres



Liberté • Égalité • Fraternité

RÉPUBLIQUE FRANÇAISE


Direction des Affaires
Culturelles de Martinique
Service Régional de
l'Archéologie
G. R. - 01/12/2015


Commune de FORT-DE-FRANCE (97209)


Zones de présomption de prescription archéologique

Arrêté n° 2015-97209-ZPPA du 16/12/2015

Annexe 2 - Section cadastrale BK

 Limites de sections cadastrales

 Emprises des zones de type B

 N° de zone (cf. tableau Annexe 3)



Echelle 1/3 000

Fond de carte - Cadastre 2009







Liberté • Egalité • Fraternité
 RÉPUBLIQUE FRANÇAISE
 Direction des Affaires
 Culturelles de Martinique
 Service Régional de
 l'Archéologie
 G. R. - 01/12/2015

Commune de FORT-DE-FRANCE (97209)

Zones de présomption de prescription archéologique

Arrêté n° 2015-97209-ZPPA du 16/12/2015

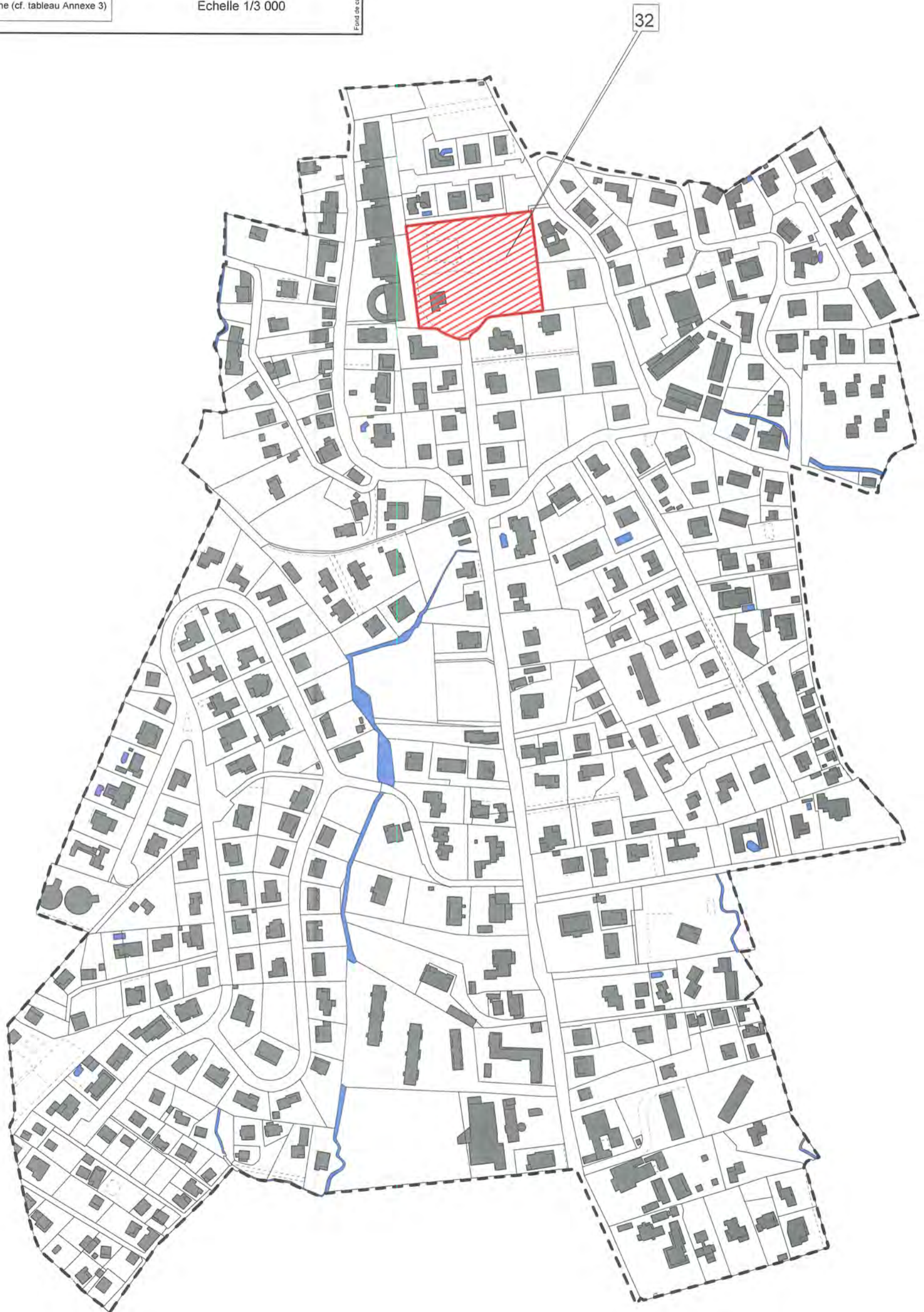
Annexe 2 - Section cadastrale BT

-  Limites de sections cadastrales
-  Emprises des zones de type B
- 01 N° de zone (cf. tableau Annexe 3)



Echelle 1/3 000

Fond de carte - Cadastre 2009





Liberté • Égalité • Fraternité
RÉPUBLIQUE FRANÇAISE




Direction des Affaires
Culturelles de Martinique
Service Régional de
l'Archéologie
G. R. - 01/12/2015

Commune de FORT-DE-FRANCE (97209)

Zones de présomption de prescription archéologique

Arrêté n° 2015-97209-ZPPA du 16/12/2015

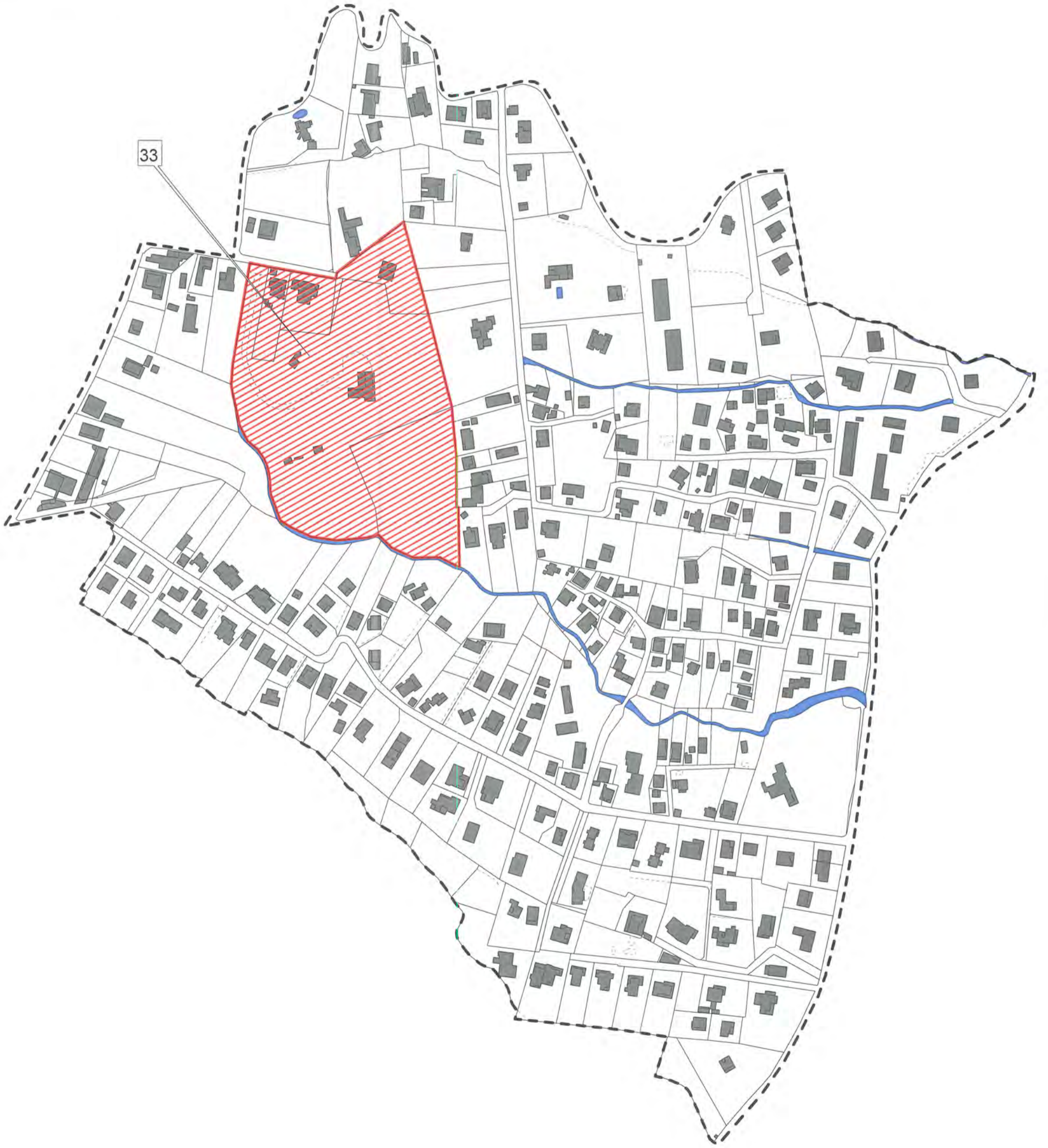
Annexe 2 - Section cadastrale BW

-  Limites de sections cadastrales
-  Emprises des zones de type B
-  N° de zone (cf. tableau Annexe 3)



Echelle 1/3 000

Fond de carte - Cadastre 2009



Sections cadastrales	Zone - Lieu-dit IGN - Identification	Sites ou configurations favorables		Seuil
		Précolombien	Colonial	
A	01. Colson		X	1000 m ²
	- Ancienne Habitation Gouraud		X	
	- Ancien camp militaire		X	
C	02. Balata (Zone ouverte à l'urbanisation : Zone AU)		X	1000 m ²
	- Ancien camp militaire de Balata-Tourtet		X	
H	03. Poste Colon		X	0 m ²
	- Ancienne Habitation Colon		X	
	04. Poste Colon / Habitation Fond Doré Nord		X	0 m ²
	- Ancienne Habitation Ganteloup		X	
	05. La Caféière (Zone ouverte à l'urbanisation : Zone AU)		X	0 m ²
	- Ancienne Habitation Hubert		X	
I	06. Fond Doré (Zone ouverte à l'urbanisation : Zone AU)		X	0 m ²
	- Ancienne Habitation sucrerie Thiberge		X	
	07. Plateau Thiberge		X	0 m ²
	- Ancienne Habitation Suriray		X	
K	08. Tivoli	X	X	0 m ²
	- Ancienne Habitation sucrerie Savary	X	X	
	- Ancienne Habitation sucrerie Garnier		X	
	09. Fond Doré / Desbrosses		X	0 m ²
	- Ancienne Habitation sucrerie Thiberge		X	
N	10. Godissard / Desbrosses		X	0 m ²
	- Ancienne Habitation sucrerie Debeuze		X	
	- Ancienne Batterie du contrefort Desbrosses		X	
O	11. Godissard		X	0 m ²
	- Ancienne Habitation sucrerie Debeuze		X	
	12. Redoute – Quartier Moulin à vent		X	0 m ²
	- Ancienne Habitation sucrerie Chatenay		X	
P	13. Beauséjour / Morne Surey (Zone ouverte à l'urbanisation : Zone AU)		X	0 m ²
	- Ancienne Habitation Bagon		X	
	- Ancienne Habitation Northumb Percin		X	
	- Ancienne Habitation sucrerie Dorauge (Beauséjour)		X	
	- Ancienne Habitation Distillerie Mouche		X	
R	14. Beauséjour / La Meynard (Zone ouverte à l'urbanisation : Zone AU)		X	0 m ²
	- Ancienne Habitation sucrerie Dorauge (Beauséjour)		X	
	- Maçon (cases)		X	
	- Ancienne Habitation sucrerie Boisson		X	
T	15. La Meynard		X	0 m ²
	- Ancienne Habitation sucrerie Boisson		X	

Sections cadastrales	Zone - Lieu-dit IGN - Identification	Sites ou configurations favorables		Seuil
		Précolombien	Colonial	
W	16. Dillon		X	0 m ²
	- Ancienne Habitation sucrerie Valminière		X	
	17. Pointe des sables / Pointe des Grives	X	X	0 m ²
	- Fours à chaux		X	
	- Occupation amérindienne	X		
	18. La Dillon		X	0 m ²
- Corbier : Anciennes cases	X	X		
Y	19. Dillon		X	0 m ²
	- Ancienne Habitation sucrerie Valminière		X	
AD	20. Redoute		X	0 m ²
	- Habitation Grandaire		X	
AL	21. Morne Vannier		X	0 m ²
	- Habitation Vanier Fils			
AR	22. La savane / Baie du Carénage		X	0 m ²
	- Fort Saint-Louis		X	
	- Centre Historique / La savane		X	
	- Bassin du radoub		X	
AS	23. Centre / La Folie		X	0 m ²
	- Extension de la ville		X	
AV	24. Morne Desaix		X	0 m ²
	- Fort Desaix		X	
	25. Morne Desaix		X	0 m ²
	- Lunette Bouillé		X	
AZ	26. Terres Sainville		X	0 m ²
	- Extension de la ville		X	
	- Ancien Hôpital militaire		X	
BC	27. Centre Historique		X	0 m ²
BD	28. Bellevue		X	0 m ²
	- Batterie		X	
BE	29. Pointe de la Vierge		X	0 m ²
	- Batterie de la Vierge		X	

Sections cadastrales	Zone - Lieu-dit IGN - Identification	Sites ou configurations favorables		Seuil
		Précolombien	Colonial	
BH	30. Pointe des Nègres		X	0 m ²
	- Batteries de la Pointe des Nègres		X	
BK	31. Morne Tartenson		X	0 m ²
	- Fort Tartenson		X	
BT	32. Didier / Le Vieux Moulin		X	0 m ²
	- Habitation sucrerie Henry Larcher		X	
BW	33. Redoute		X	0 m ²
	- Habitation Collard		X	