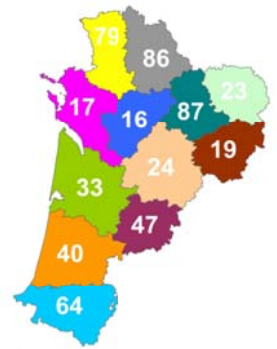




Direction régionale des affaires culturelles
Aquitaine – Limousin – Poitou–Charentes

Le service territorial de l'architecture et du patrimoine de la Dordogne – STAP 24



Le territoire



Rares sont les départements au sein desquels la relation entre patrimoine (monumental et vernaculaire) et paysage est aussi préservée. Cette harmonie qui s'impose en Dordogne comme une évidence, a justifié les multiples mesures de protection dont le territoire fait l'objet.

Le département affiche sur près de 400.000 ans un continuum exceptionnel de sites patrimoniaux, avec une densité toute particulière en Périgord Noir.

Le territoire s'affirme en premier lieu comme le berceau incontesté de la préhistoire, érigée en discipline scientifique depuis le milieu du XIXème. Sites éponymes, (La Micoque, la Madeleine, Le Moustier), grottes à peintures (Lascaux, Font de Gaume), parois gravées (Combarelles, Cussac) ou sculptées (Cap Blanc), etc..., toutes les premières manifestations artistiques du génie humain se retrouvent sur ce territoire exceptionnellement préservé, tout particulièrement entre Vézère et Dordogne.

La richesse de l'occupation antique en Dordogne est également progressivement révélée grâce aux recherches archéologiques qui se multiplient. Périgueux, en devenant au Ier siècle avant JC l'une des cités de la province Aquitaine, va rayonner et structurer un territoire correspondant sensiblement aux limites actuelles du département.

Le monde médiéval a par la suite inscrit précocement au travers de son réseau de paroisses, nombre d'églises, de chapelles et d'abbayes (St Avit Sénieur, Cadouin, St Amand, St Sour de Terrasson), de même qu'un patrimoine exceptionnel de grands châteaux (Beynac, Castelnaud, Biron, Bourdeilles Mareuil, Commarque...) et de bastides (Beaumont, Monpazier, Molières, Villefranche...), tous ces éléments témoignant du foisonnement des implantations seigneuriales et de la mise en défense du territoire lors des conflits franco-anglais.

Cette fièvre constructrice s'est poursuivie à la renaissance comme à la période classique, comme en témoignent les demeures des secteurs sauvegardés de Sarlat et de Périgueux ainsi que les châteaux des grandes familles proches du pouvoir (Puyguilhem, Lherm, La Force, Losse, Lanquais, Sauveboeuf, Hautefort ...).

Peu marqué par l'industrialisation du XIXème et globalement épargné par les conflits du XXème, le département a su faire de ce patrimoine diversifié un atout économique majeur de développement du territoire.

En bref

- 416 384 habitants, 9 060 km², soit 46 hab./ km²
- 557 communes, 26 communautés de communes, 2 communautés d'agglomération
- 944 édifices protégés au titre des monuments historiques
- 40 sites classés, 143 sites inscrits
- 35 ZPPAUP / AVAP, 3 secteurs sauvegardés
- 2 ensembles de biens culturels inscrit sur la liste du patrimoine mondial de l'UNESCO
- 5 édifices et ensembles urbains labellisés Patrimoine du XXe siècle
- 3 Villes et Pays d'art et d'histoire (Périgueux, Sarlat et Bergerac)
- 16 jardins remarquables
- 2822 objets mobiliers protégés
- 3 Maisons des illustres



STAP de Dordogne – STAP 24

Laurent DELFOUR
Chef du service
Architecte et Urbaniste en chef de l'État
Architecte des Bâtiments de France
 Conservateur de la Cathédrale Saint-Front
 Secteur Périgord noir étendu
 Patrimoine monumental protégé
 ZPPAUP / AVAP

Pia HÄNNINEN
Architecte et Urbaniste de l'État
Architecte des Bâtiments de France
 Adjointe au chef de service
 Secteur Périgord pourpre, blanc et vert
 Documents d'urbanisme - ZPPAUP / AVAP
 Patrimoine monumental protégé

Cellule Administrative

Sophie ALALINARDE
Secrétaire Administrative
 Secrétariat Général du service
 Secrétariat du Chef de service
 Documentation - Organisation CDNPS

Anne-Marie FALCOU
Adjoint Administratif Principal
 Secrétariat droit des sols et patrimoine
 Secrétariat secteur Périgord pourpre, blanc, vert et Grand Périgueux

Isabelle PAGNIN
Adjoint Administratif
 Secrétariat droit des sols et patrimoine
 Secrétariat secteur Périgord noir étendu

Cellule Technique
Contrôle Scientifique et Technique

Thierry BARITAUD
Ingénieur des Services Culturels et du Patrimoine
 Patrimoine monumental protégé
 Documents d'urbanisme
 Patrimoine souterrain

Gilles FONTAINE
Technicien des Services Culturels et des Bâtiments de France
 Cartographie - Patrimoine monumental protégé
 Travaux sur le patrimoine bâti

Fabrice GOULM
Technicien des Services Culturels et des Bâtiments de France
 Pré-instruction des dossiers ADS secteur Périgord vert
 Documents d'urbanisme
 Patrimoine monumental protégé - Photovoltaïques

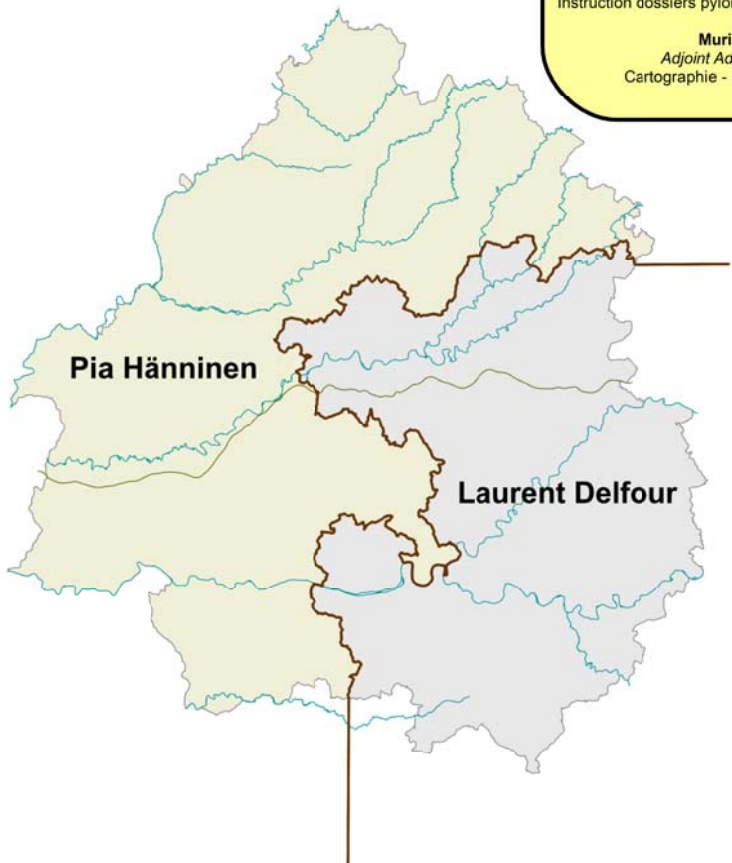
Fabrice TURPIN
Technicien des Services Culturels et des Bâtiments de France
 Pré-instruction dossiers ADS secteur Périgord noir étendu
 Documents d'urbanisme
 Instruction dossiers pylônes - Correspondant informatique

Muriel BARBERA
Adjoint Administratif Principal
 Cartographie - Documents d'urbanisme

Barbara SIBILLE
Attachée de conservation du patrimoine
 C.A.O.A.

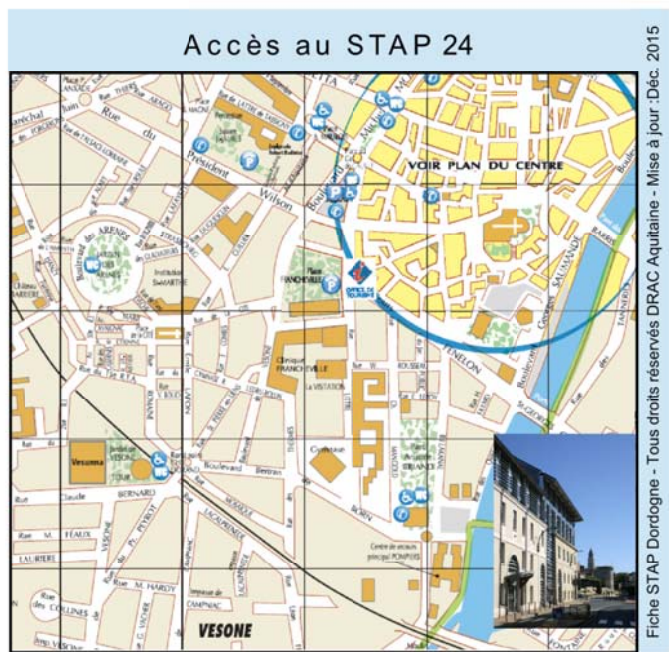
Lucas BRIAUDEAU
Chargé de mission
 Fondation du patrimoine

Secteurs géographiques



GLOSSAIRE

- CAOA : Conservatrice des antiquités et objets d'art
- ZPPAUP : Zone de protection du patrimoine architectural, urbain et paysager
- AVAP : Aire de valorisation de l'architecture et du patrimoine



Le service est installé près de la place Francheville entre la cité antique et le secteur sauvegardé médiéval

STAP de Dordogne
 2, rue de la Cité CS 31202
 24019 Périgueux Cedex

téléphone : 05 53 06 20 60
 télécopie : 05 53 09 47 24
 courriel : sdap24@culture.gouv.fr

accueil tél. : lundi : 13h30 à 17h
 mardi / jeudi : 9h / 12h et 14h / 17h
 mercredi / vendredi : 9h / 12h

Le STAP 24 sur le site internet de la nouvelle DRAC : <http://www.http://www.culturecommunication.gouv.fr/Drac-Aquitaine-Limousin-Poitou-Charentes>