

"L'Homme au cœur des patrimoines, hier, aujourd'hui, demain"



UNE AUTRE VIE S'INVENTE ICI

■ Chronologie de la candidature

- 2009 : officialisation de la candidature auprès du ministère de la Culture et du Comité syndical du Syndicat Mixte d'Aménagement et de Gestion du Parc
- 2011 : lancement du diagnostic de territoire par le Comité de pilotage
- 2012 : délibération du Comité syndical
- 2014 : présentation devant le Conseil national des Villes et Pays d'art et d'histoire

6 juin 2014 : Parc du Vexin français, premier Parc naturel régional à être labellisé Pays d'art et d'histoire



Croix pattée



Chaussée
Jules César



La Roche-Guyon



Vallée de l'Epte



- **Le label Pays d'art et d'histoire : un atout pour le Parc**
 - **Acquérir une plus forte lisibilité du territoire et de son identité**
 - **Susciter de nouvelles initiatives**
 - **Renforcer sa mission d'expertise et de conseil**
 - **Valoriser les actions de préservation du patrimoine**
 - **Mettre en œuvre un projet culturel de territoire**



Croix pattée



Chaussée
Jules César



La Roche-Guyon



Vallée de l'Epte




Observer, connaître, habiter

- **3 axes thématiques et 2 axes transversaux**

- **Axe 1 – L'observatoire des paysages**
- **Axe 2 – Le patrimoine bâti et le tissu urbain**
- **Axe 3 – Le patrimoine immatériel**

- **Axe 4 – La politique des publics et les outils de transmission**
- **Axe 5 – Le réseau et le maillage sur le territoire**



▪ **Axe 1 – L'observatoire des paysages**

- **Projet 1 : Archéologie des paysages**
- **Projet 2 : Faire vivre un paysage protégé**
- **Projet 3 : Prospective – le paysage de demain**



- **Accompagnement des communes dans les projets d'aménagements paysagers**
- **Réalisation de chartes paysagères**
- **Prise en compte des paysages dans les PLU**
- **Observatoire des paysages :**
 - Démarche locale inscrite dans la Charte du Parc
 - Outil d'analyse des transformations du paysage
 - Avec le label : mise en place d'actions scientifiques et participatives

▪ **Axe 2 – Le patrimoine bâti et le tissu urbain**

- **Projet 1 : Accompagner le renouvellement rural**
- **Projet 2 : Histoire de villages**



- **Conseil en restauration du patrimoine bâti**
- **Programmes pluriannuels de restauration et de valorisation du patrimoine**
- **Accompagnement des porteurs de projets dans le cadre de constructions nouvelles**
- **Aide à l'élaboration des documents d'urbanisme**
- **Réalisation des atlas du patrimoine :**
 - **Outil de connaissance du patrimoine bâti et de son évolution**
 - **Outil de recommandation et de prescription**
 - **Démarche participative**



▪ **Axe 3 – Le patrimoine immatériel**

- **Projet 1: Constitution d'un fonds d'archives audiovisuelles et iconographiques**
- **Projet 2 : Valorisation du patrimoine immatériel par le biais d'actions culturelles**
- **Projet 3 : valoriser les archives audiovisuelles et les documents iconographiques dans les lieux d'interprétation du territoire**



Exposition "Villages"



Savoir-faire



- **Axe 4 – Politique des publics et outils de transmission**
 - **Sensibiliser les habitants à leur environnement architectural et paysager**
 - **Initier le public jeune à l'architecture et au patrimoine**
 - **Accueillir les visiteurs**



▪ **Axe 5 – Le réseau et le maillage sur le territoire du Parc**

- **Partenaires institutionnels : Ministère de la Culture et services déconcentrés...**
- **Acteurs associatifs du patrimoine : CAUE, Fondation du Patrimoine...**
- **Acteurs touristiques : OTSI, prestataires, sites touristiques...**
- **Associations culturelles et patrimoniales : Associations des Amis du Vexin français...**
- **Partenaires scientifiques : universités, archives départementales...**



▪ **Axe 5 – Le réseau et le maillage sur le territoire du Parc**

▪ **Sanctuaire gallo-romain de Genainville**



- **Création d'une structure d'accueil et de recherche**
- **Partenariat avec les universités et laboratoires de recherche**
- **Lien avec le Musée archéologique départemental de Guiry-en-vexin**
- **Valorisation des travaux de recherche**




▪ **Axe 5 – Le réseau et le maillage sur le territoire du Parc**

▪ **Mise en place d'un partenariat avec la ville de Pontoise**

- **Capitale historique du Vexin français**
- **Ville d'art et d'histoire depuis 2006**
- **Mutualisation de certaines actions et collaboration des deux services**



Convention-cadre de partenariat avec la Ville d'art et d'histoire de Pontoise



UNE AUTRE VIE S'INVENTE ICI

Convention Pays d'art et d'histoire



UNE AUTRE VIE S'INVENTE ICI



laissez-vous **conter**



le pays du
Vexin
français

Exposition "La chaussée Jules César, une route vers l'océan"

Service départemental d'archéologie du Val-d'Oise

