



# Cahier

# Jeux

le patrimoine  
de l'agglomération  
de Tours



# Sommaire

## le patrimoine de l'agglomération de Tours



Ballan-Miré	p.3
Berthenay	p.4
Chambray-lès-Tours	p.5
Chanceaux-sur-Choisille	p.6
Druye	p.7
Fondettes	p.8
Joué-lès-Tours	p.9
La Membrolle-sur-Choisille	p.10
La Riche	p.11
Luynes	p.12
Mettray	p.13
Notre-Dame-d'Oé	p.14
Parcay-Meslay	p.15
Rochecorbon	p.16
Savonnières	p.17
Saint-Avertin	p.18
Saint-Cyr-sur-Loire	p.19
Saint-Étienne-de-Chigny	p.20
Saint-Genouph	p.21
Saint-Pierre-des-Corps	p.22
Tours	p.23
Villandry	p.24
Solutions	p.25

# Ballan-Miré

## le château de la Carte

Construit en 1518 par Jacques de Beaune-Semblançay, le château est protégé par des douves et des portes fortifiées.



illustration : Thomas Priou

Relie les points de 1 à 12 et restitue  
le châtelet d'entrée.



## Berthenay

### le manoir de la Baillardière

Fondé au XV<sup>e</sup> siècle et reconstruit au XVII<sup>e</sup> siècle, le manoir était autrefois entouré de mûriers pour nourrir et élever des vers à soie.




illustration : Amélie Clément - solution : page 25



Quelle forme ne correspond pas aux trous faits par les vers dans les feuilles ?

## Chambray-lès-Tours

### le manoir de la Thibaudière

Construit au XVI<sup>e</sup> siècle, le domaine se composait d'un logis pour le seigneur et de bâtiments pour l'exploitation agricole.




illustration : Dawid - solution : page 25

Aide le seigneur de la Thibaudière à retrouver les 5 objets qu'il a perdus.



# Chanceaux-sur-Choisille

## l'ancien prieuré bénédictin

Avant d'être transformé en grange, ce bâtiment appartenait à un prieuré construit au XI<sup>e</sup> siècle. Des moines y habitaient au Moyen Âge.



Retrouve le frère Benoît.



# Druye

## l'église Saint-Pierre et ses fresques

Construite au XI<sup>e</sup> siècle, l'église conserve une charpente pour partie de la fin du Moyen Âge. Un dragon est sculpté avalant une poutre : c'est un engoulant.



illustration : Thomas Priou - solution : page 25

illustration : Titwane


Coloriage



# Fondettes

## le château de Châtigny

Édifié au XV<sup>e</sup> siècle pour défendre Luynes, le château de Châtigny possède des tours, un chemin de ronde crénelé et des archères. Il est décoré de brique.



Trace des lignes droites pour retrouver les flèches qui atteindront la cible.

illustration : Philippe de la Fuente - solution : page 25

illustration : Dawid - solution : page 25

# Joué-lès-Tours

## la Petite Rabière dite la Frazelière

Bâti au XVII<sup>e</sup> siècle, le manoir de la Frazelière était appelé jusqu'en 1903 la Petite Rabière.



Dans quelle valise se trouve l'ombrelle de la comtesse ? Elle a une poignée, elle est marron et elle a une serrure.



# La Membrolle-sur-Choisille

## la Choisille et ses moulins

Parcourant 32 kilomètres avant de se jeter dans la Loire, la rivière la Choisille a permis l'installation de plusieurs moulins à eau.



Si le premier engrenage tourne dans le sens indiqué, le sac va-t-il monter ou descendre ?



illustration : Philippe de la Fuente - solution : page 26

# La Riche

## le prieuré de Saint-Cosme

Construit au XI<sup>e</sup> siècle sur une île de la Loire, le prieuré hébergeait une communauté de chanoines qui accueillait les pèlerins de Saint-Jacques-de-Compostelle.



illustration : Titwane - solution : page 26



Aide Ronsard à déchiffrer cette phrase qu'il veut ajouter à son poème « Réponses aux injures ».



# Luynes

## l'aqueduc

Édifié à l'époque gallo-romaine, ce pont-aqueduc alimentait en eau une demeure agricole : une villa. L'aqueduc parcourait ..... mètres en grande partie sous terre.



Sachant qu'une pierre est la somme des deux pierres qui la soutiennent, complète cette pyramide pour trouver la distance que parcourait l'aqueduc.

illustration : Thomas Priou - solution : page 26

# Mettray

## la colonie pénitentiaire

Ouverte en 1839, la colonie agricole et pénitentiaire accueillait des enfants pour leur donner une éducation.



illustration : Thomas Priou


Relie les points et fais apparaître un bâtiment de l'ancienne colonie.



# Notre-Dame-d'Oé

## le château de Mazières

Construit au XVIII<sup>e</sup> siècle puis agrandi au XIX<sup>e</sup> siècle, le château de Mazières conserve sur son fronton les armoiries des propriétaires : Charles de Beaumont et son épouse Adèle-Joséphine d'Estiennot de Vassy.



Trouve les 7 différences entre l'image et son reflet.

illustration : Dawid - solution : page 26

# Parcay-Meslay

## la grange de Meslay

Établi au XIII<sup>e</sup> siècle par Étienne de Mortagne, la grange de Meslay est une ancienne ferme fortifiée. Elle dépendait de l'abbaye de Marmoutier.



illustration : Thomas Priou - solution : page 26




Trace deux lignes droites pour diviser les sacs de blé en parts égales.



# Rochecorbon

## les vignes et l'appellation Vouvray

À flanc de coteau, Rochecorbon se caractérise par son plateau recouvert de 300 ha de vignes et ses caves de tuffeau qui conservent le vin AOC-Vouvray.



Trouve les mots relatifs à la vigne pour découvrir le nom de la tour que l'on voit au loin.

illustration : Titwane - solution : page 26

# Savonnières

## le port et la batellerie

De l'époque gallo-romaine au XIX<sup>e</sup> siècle, le commerce fluvial était important à Savonnières. Aujourd'hui des bateliers construisent, pour le loisir et la mémoire, des bateaux traditionnels.




illustration : Amélie Clément - solution : page 26

Trouve la seule amarre qui contient de vrais nœuds ?



# Saint-Avertin

## les sources du Limançon

Au XVI<sup>e</sup> siècle, un aqueduc acheminait l'eau des sources du Limançon vers les différentes fontaines de Tours.



Quel robinet faut-il ouvrir pour alimenter la fontaine de Beaune-Semblançay ?

illustration : Amélie Clément - solution : page 27

illustration : Dawid - solution : page 27

# Saint-Cyr-sur-Loire

## le manoir de la Tour et son parc

Construit au XV<sup>e</sup> siècle et très remanié au XIX<sup>e</sup> siècle, le manoir de la Tour possède un agréable parc dédié à la littérature.



Un seul de ces morceaux appartient à l'image, mais lequel ?



# Saint-Étienne-de-Chigny

## les troglodytes

Le long du coteau, de nombreuses carrières ont été creusées, pour récupérer la pierre et parfois y installer des pressoirs. D'autres caves ont été transformées en habitations : ce sont des maisons troglodytiques.



Une seule de ces pierres n'a pas sa jumelle. Laquelle ?

illustration : Amélie Clément - solution : page 27

# Saint-Genouph

## la Loire

Dès le Moyen Âge, les habitants de Saint-Genouph ont construit des digues pour se protéger des crues du fleuve : ce sont les levées de la Loire.




illustration : Philippe de la Fuente - solution : page 27

Associe les syllabes pour écrire le nom des poissons de Loire. N'y a-t-il pas un intrus ?



# Saint-Pierre-des-Corps

## la locomotive et les magasins généraux

Reconstruit en 1948, le magasin général des matières de la SNCF servait à entreposer toutes les pièces et matériaux pour entretenir et réparer les voies et les trains.




illustration : Amélie Clément

Coloriage.

# Tours

## l'Hôtel de Ville

Construit à la fin du XIX<sup>e</sup> siècle, l'hôtel de ville est orné de nombreuses sculptures et d'un campanile, symboles du pouvoir municipal.




illustration : Titwane - solution : page 27

10 5 14 5 14 16 5 21 24  
 16 12 21 19 3 5 2 1 12 3 15 14  
 5 19 20 20 18 15 16 12 15 21 18 4

3 5 19 20 12 1 4 5 18 14 9 5 18 5  
 6 15 9 19 17 21 5 10 5  
 20 18 1 22 1 9 12 12 5 16 15 21 18  
 22 9 3 20 15 18 12 1 12 15 21 24 !

A = 1  
 B = 2  
 C = 3  
 ...

Que racontent ces deux atlantes ?



# Villandry

## le château et ses jardins

Reconstruit au XVI<sup>e</sup> siècle, le château de Villandry est un château de la Renaissance. Il intègre une construction plus ancienne : le donjon médiéval qui surplombe le jardin potager.




illustration : Philippe de la Fuente - solution : page 27

Retrouve ton chemin.



# Solutions des jeux

page 4 :



page 5 :



page 6 :

Le frère Benoît est le moine D.

page 8 :



page 9 :





# Solutions


## des jeux (suite)

page 10 :  
Le sac descend.

page 11 :  
Le vers est : « J'aime fort les jardins  
qui sentent le sauvage / J'aime le flot  
de l'eau qui gazouille au rivage. »



page 16 :  
les mots à trouver sont : feuille -  
grappe - vigneron - hotte - cep  
- sécateur - tonneau - bouteille.  
C'est la Tour de la Lanterne.




# Solutions

## des jeux (suite)

page 21 :  
les poissons : perche - sandre -  
brochet - silure - saumon - anguille  
- gardon - sardine. L'intrus est la  
sardine car c'est un poisson de mer.

page 23 :  
Atlante de gauche : « Je n'en peux  
plus ce balcon est trop lourd. »  
Atlante de droite : « C'est la dernière  
fois que je travaille pour Victor  
Laloux\* »  
\* architecte de l'hôtel de ville.







## Le service patrimoine

Ce livret-découverte a été conçu par le service patrimoine de la Ville de Tours afin d'offrir aux enfants tourangeaux et aux visiteurs une approche différente de leur patrimoine. Le service, en liaison avec l'Office de Tourisme de Tours, conçoit toute l'année un programme de médiation du patrimoine et de l'architecture.

## Ville d'art et d'histoire : un label, un réseau

Tours appartient au réseau national des Villes et Pays d'art et d'histoire qui se compose aujourd'hui de 181 collectivités. Le Ministère de la Culture et de la Communication, Direction générale des patrimoines, attribue le label Villes et Pays d'art et d'histoire aux collectivités locales qui souhaitent s'engager dans la valorisation de leur patrimoine. Il garantit la compétence des guides-conférenciers et la qualité des actions menées. Des vestiges archéologiques à l'architecture contemporaine, les villes et pays mettent en scène le patrimoine dans toute sa diversité.

## À proximité :

Chinon, Loches, Vendôme, Blois, Orléans, Bourges, les Pays Loire Touraine et Val d'Aubois bénéficient du label Villes et Pays d'art et d'histoire.

## Renseignements :

Service patrimoine  
Hôtel de Ville  
1 à 3, rue des Minimes  
37926 TOURS cedex 9  
Tél. 02 47 21 61 88  
[animation-patrimoine@ville-tours.fr](mailto:animation-patrimoine@ville-tours.fr)  
[www.tours.fr](http://www.tours.fr)

Conception :  
Service Patrimoine, Ville de Tours  
Illustrations et graphisme :  
Atelier Cachalot - [www.ateliercachalot.fr](http://www.ateliercachalot.fr)

Septembre 2014

