UDAP 34 - FICHE CONSEIL

ATLAS DES PATRIMOINES GUIDE D'UTILISATION

PRÉFET
DE LA RÉGION
OCCITANIE
Liberté
Égalité
Fraternité

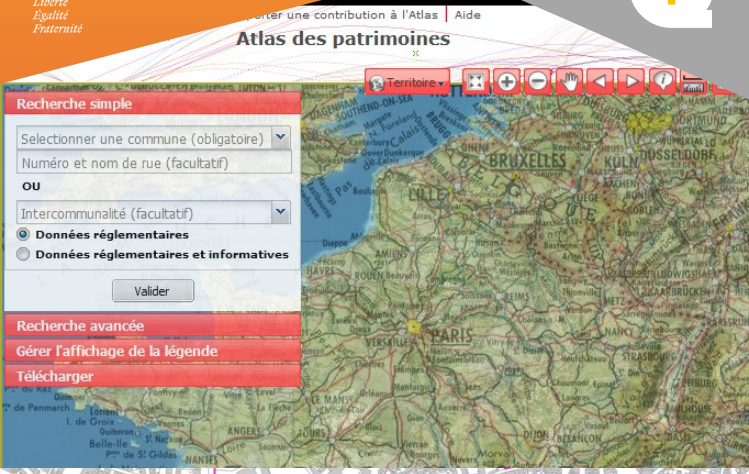

Depuis 2011, le ministère de la culture offre aux internautes une plateforme cartographique, l'atlas des patrimoines, qui permet de localiser et d'accéder gratuitement aux informations géographiques patrimoniales. Cet atlas rend ainsi accessibles et visibles les espaces protégés.

L'atlas a pour vocation de faire découvrir le patrimoine par l'approche géographique et de faciliter le partage des données réglementaires et documentaires.

UTILISATION PAS A PAS

L'atlas des patrimoines est un outil pratique pour savoir si votre projet se situe ou non en espaces protégés et s'il nécessite un avis de l'Architecte des Bâtiments de France (ABF).

atlas.patrimoines.culture.fr

Page d'accueil

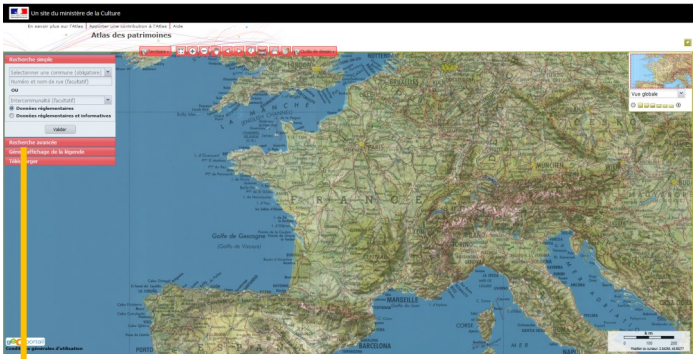

Dans le menu

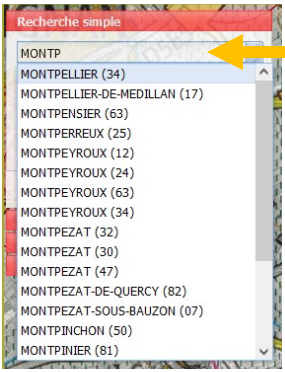

Dans la rubrique « recherche simple », tapez puis sélectionnez la commune qui s'affiche dans le menu déroulant (si la carte n'apparait pas, c'est que vous n'avez pas sélectionné la commune dans le menu déroulant).

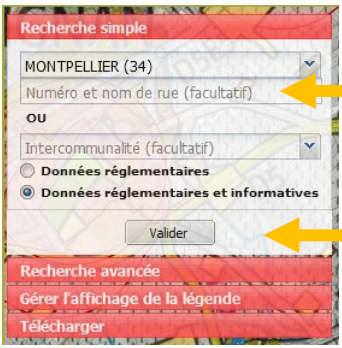

Vous pouvez écrire l'adresse souhaitée.

Cliquez sur « valider »

Les couches

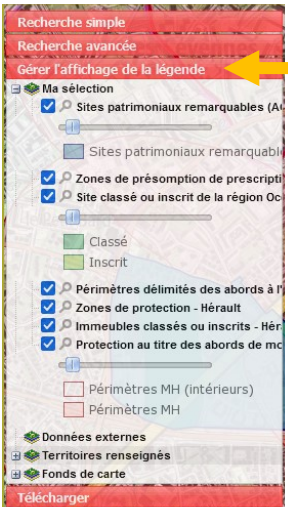

Dans la rubrique « Gérer l'affichage de la légende » puis dans l'onglet « ma sélection » il est possible de consulter les différentes couches superposables relatives aux **espaces protégés** (cocher ou décocher les cases).

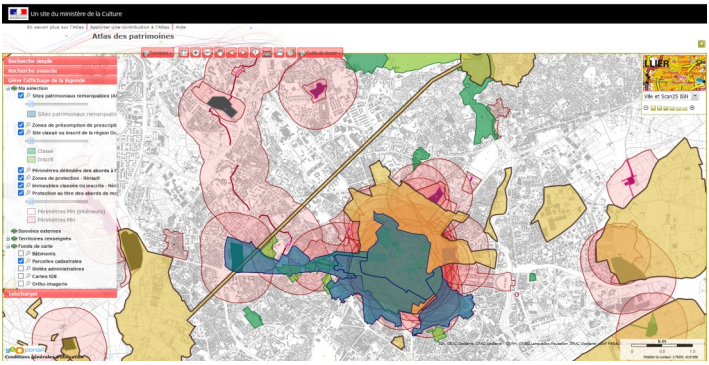

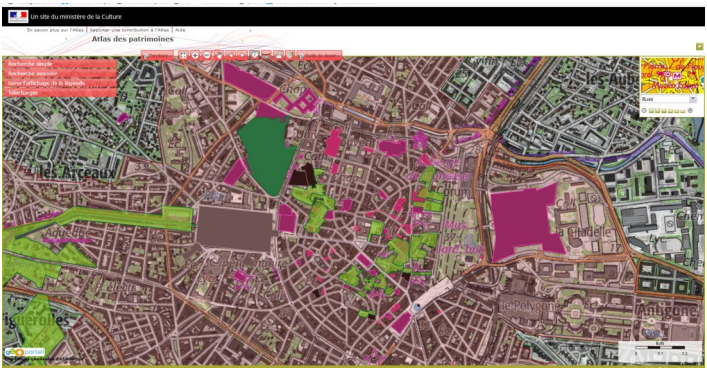

Ces couches sont représentées par des formes de couleurs correspondant aux bâtiments et espaces protégés.

Voici les différentes couches :

- Les **Monuments Historiques** (MH)

Classés

Partiellement classés

Inscrits

Partiellement inscrits

- Les **protections au titre des abords de MH**

Rayon de 500 m

Périmètre délimité des abords (PDA)

- Les **Sites Patrimoniaux Remarquables** (SPR)

- Les **sites classés** et les **sites inscrits**

Sites classés

Sites inscrits

Les outils

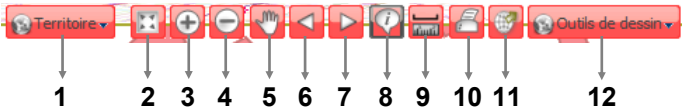

1 Choix du territoire français (métropole ou outre mer)

2 Zoom global

3 Zoom avant

4 Zoom arrière

5 Se déplacer sur l'atlas

6 Vue précédente

7 Vue suivante

8 Obtenir des informations sur l'espace protégé sélectionné

9 Mesurer une distance

10 Imprimer

11 Lien carte WSM externe.

12 Possibilité de dessiner sur la carte avec l'outil dessin.

EXEMPLES

Villeneuve-lès-Maguelone

Les couches « immeubles classés ou inscrits » et « protection au titre des abords de Monuments Historiques » sont cochées sur un fond de carte en « ortho-imagerie »

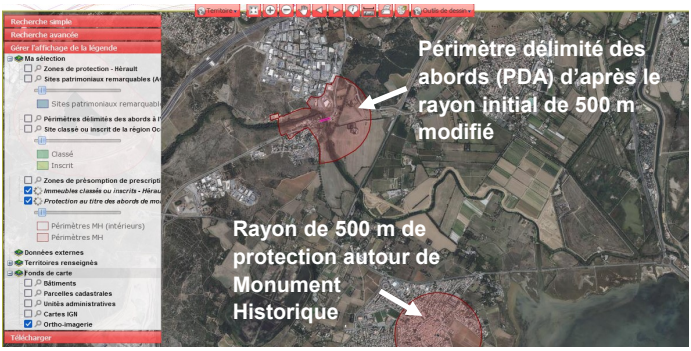

Béziers
Localisation d'une adresse

Lorsque vous entrez une adresse dans la rubrique « recherche simple », une bulle apparait, cliquez dessus avec le bouton « i » pour connaitre les informations relatives aux espaces protégés où elle est située.

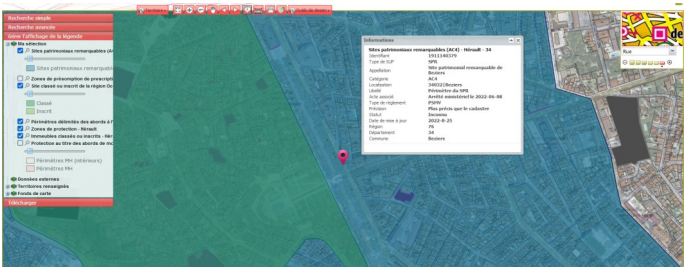

Montpellier
Informations sur le couvent des Ursulines.

Les informations portent notamment sur la nature de l'immeuble ou son degré de protection. Une fiche documentaire est téléchargeable via un lien.

POUR ALLER PLUS LOIN

Les autres couches

D’autres données sont consultables sur l’Atlas :

- Les **zones de présomption de prescription archéologique (ZPPA)**

- **Les données documentaires :** information sur du patrimoine bâti (notamment pour les communes de Béziers, Montpellier et Montagnac)

Les fonds de carte

Dans l’onglet « fonds de carte » de la rubrique vous pouvez sélectionner le fond de carte de votre choix.

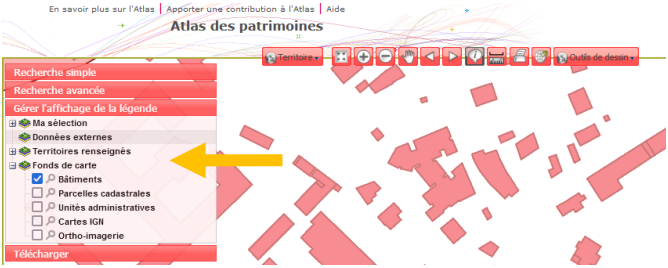

Une aide complète est disponible dans le menu en haut de l’écran.

Retrouvez toutes nos fiches conseil sur le site de la DRAC Occitanie : http:/www.culture.gouv.fr/Regions/Drac-Occitanie

UDAP 34

Unité Départementale
de l’Architecture et du Patrimoine de l’Hérault
DRAC OCCITANIE - SITE DE MONTPELLIER
5 rue de la Salle l’Évêque, 34967 Montpellier - Cedex 2

L’UDAP 34 vous accueille par téléphone
du mardi au vendredi de 13h30 à 16h
04 67 02 32 36 - 04 67 02 35 14