

UDAP 69

Unités
Départementales
de l'Architecture
et du Patrimoine

A Ain
P Allier
Ardèche
Cantal
Drôme
Isère
Loire
Haute-Loire
Puy-de-Dôme
D Rhône et
métropole de
Lyon
U Savoie et
Haute-Savoie



en bref

1 843 319 habitants (2017)
276 communes
13 cantons
1 métropole, 11 EPCI :
- 2 communautés d'agglomération
- 9 communautés de communes
567,3 hab / km² (2017)
3 249,1 km²
6 % d'habitants dans le rural

538 MH, monuments historiques

- 128 immeubles classés
- 444 immeubles inscrits

1 MH État, ABF conservateur

Primatiale Saint-Jean Baptiste

43 sites protégés, 1461 ha

- 12 sites classés
- 31 sites inscrits

12 SPR,

Sites patrimoniaux remarquables

AVAP ou ZPPAUP

Anse
Lyon Croix-Rousse
Neuville/Albigny
Pommiers
Rivière
Salles-Arbussonnas
Savigny
Saint-Symphorien d'Ozon
Thizy-les-Bourgs
Villefranche sur Saône
Villeurbanne

PSMV

Plan de sauvegarde et de mise en valeur
Vieux Lyon, 31ha

70 édifices ACR, Architecture contemporaine remarquable

Patrimoine mondial UNESCO


Site historique de Lyon
Site du Couvent de la Tourette, Eveux

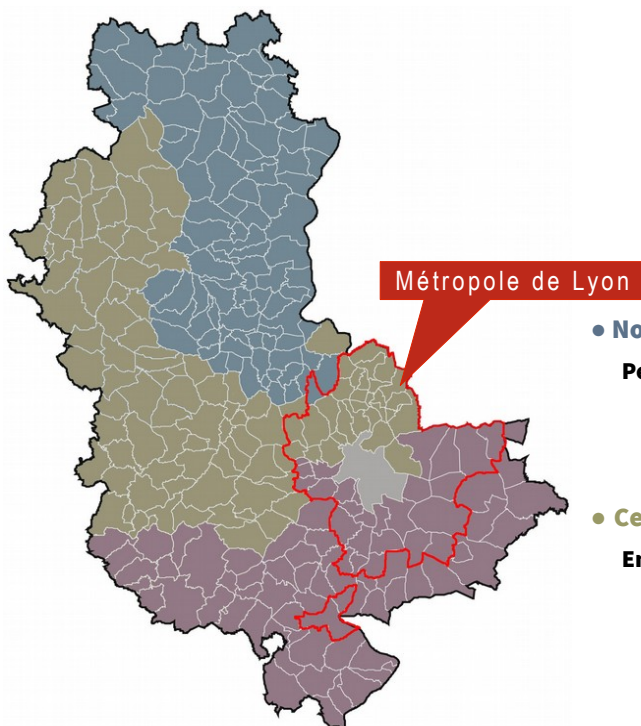
LE TERRITOIRE

Le département est traversé par deux cours d'eau, Rhône et Saône, présentant des **paysages d'une grande variété** qui en font sa richesse et qui déterminent l'organisation du territoire rhodanien : au nord du département, des moyennes montagnes, puis le pays du Beaujolais, enfin au sud les monts du Lyonnais, et le Pilat Rhodanien... En contraste à l'Est des monts, s'étendent les plaines et bas plateaux du sillon de la Saône et du Rhône.

Cette géographie particulière lui confère un **rôle déterminant et stratégique** dans les échanges commerciaux. Des industries très présentes s'y sont développées parmi lesquelles la soierie et les textiles, la raffinerie, la métallurgie, la chimie et la pharmacie, ou encore la construction automobile. Les **vignobles** réputés (côtes-du-Rhône, côte-rôtie, beaujolais), les cultures maraîchères de qualité, la sylviculture et l'élevage se pratiquent notamment sur les monts du Beaujolais. Quatrième département français en terme de population, le poids de la conurbation lyonnaise est aussi le reflet de la vitalité économique du département, drainé par d'**importants réseaux de transport** : aéroports Saint-Exupéry et Bron, autoroutes et réseaux ferrés, en opposition aux territoires ruraux. L'engouement pour l'habitat en zone périurbaine a conduit le Rhône vers une organisation polycentrique à Lyon et dans les communes limitrophes, formant le territoire de la Métropole. Aujourd'hui, la région urbaine de Lyon déborde jusque dans la Loire, dans l'Ain, le Nord-Isère et la Drôme.

Plus de 150 communes sont concernées par une protection.





L'ÉQUIPE

Le service a adopté une organisation lisible et efficace : trois secteurs géographiques associés à des cellules thématiques.

La communication est l'une des missions de notre service. Elle est au cœur de l'organisation interne dans un souci d'accompagnement de l'utilisateur, pour un traitement des dossiers le plus en amont possible. Afin d'apporter les réponses les plus adaptées au contexte, les agents développent leurs compétences sur le terrain et par les formations.

Secteurs géographiques

• Nord du département / Lyon 3ème, 6ème, 8ème

Perrine LAON

secrétariat
techniciens
ingénierie

AUCE ABF Adjointe

Léopold DUBARRY DE LASSALE

Guillaume PERRINET, Faustine BACHELET, Victor PARISOT
Ophélie PERRET-COUTAGNE

• Centre du département / Lyon 5ème, 9ème

Emmanuelle DIDIER

secrétariat
techniciens

ingénierie

AUCE ABF Cheffe de service

Didier COVIAUX

Lamiaé CHAHDI, Guillaume PERRINET

Victor PARISOT, Faustine BACHELET

Constance DE SAINTE MARIE

• Sud du département / Lyon 1^{er}, 2ème, 4ème et 7ème

Christophe MARGUERON

secrétariat
techniciens

ingénierie

AUE ABF Adjoint

Léopold DUBARRY DE LASSALE

Faustine BACHELET, Lamiaé CHAHDI

Guillaume PERRINET, Victor PARISOT

Ophélie PERRET-COUTAGNE

Cellules thématiques

Patrimoine

Christophe MARGUERON

Architecte Urbaniste de l'État
Adjoint à la cheffe de service
Conservateur de la Cathédrale Saint-Jean

Urbanisme

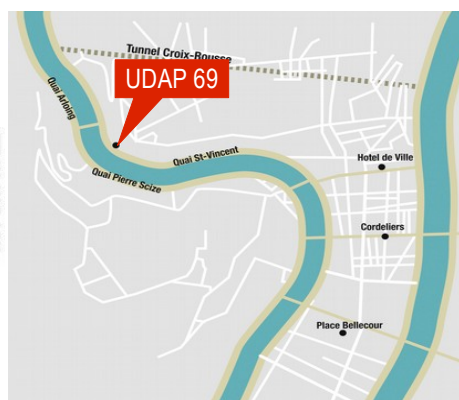
Perrine LAON

Architecte Urbaniste de l'État en chef
Adjointe à la cheffe de service

Communication

Emmanuelle DIDIER

Architecte Urbaniste de l'État en chef
cheffe de service



Contact, RV consultations préalables

udap69@culture.gouv.fr

Fiches conseil

www.culture.gouv.fr/Regions/Drac-Auvergne-Rhone-Alpes/Demarches-aides/Demarches-et-conseils-patrimoine-urbanisme-qualite-architecturale/Fiches-conseil-architecture-urbanisme-Rhone-et-Lyon

Mes travaux en site protégé

www.culture.gouv.fr/Demarches-en-ligne/Parthematique/Monuments-Sites/Mes-travaux-en-site-protège

Foire aux questions

www.culture.gouv.fr/Regions/Drac-Auvergne-Rhone-Alpes/Demarches-aides/Les-Foires-Aux-Questions-de-la-DRAC-Auvergne-Rhone-Alpes/FAQ-des-unites-departementales-de-l-architecture-et-du-patrimoine-UDAP




**PRÉFÈTE
DE LA RÉGION
AUVERGNE-
RHÔNE-ALPES**

*Liberté
Égalité
Fraternité*

**Direction régionale des affaires culturelles
Auvergne Rhône-Alpes**

**UDAP - Unité départementale de l'architecture et du patrimoine
du Rhône et de la Métropole de Lyon**

Grenier d'Abondance - 6, quai Saint-Vincent - 69283 LYON cedex 01