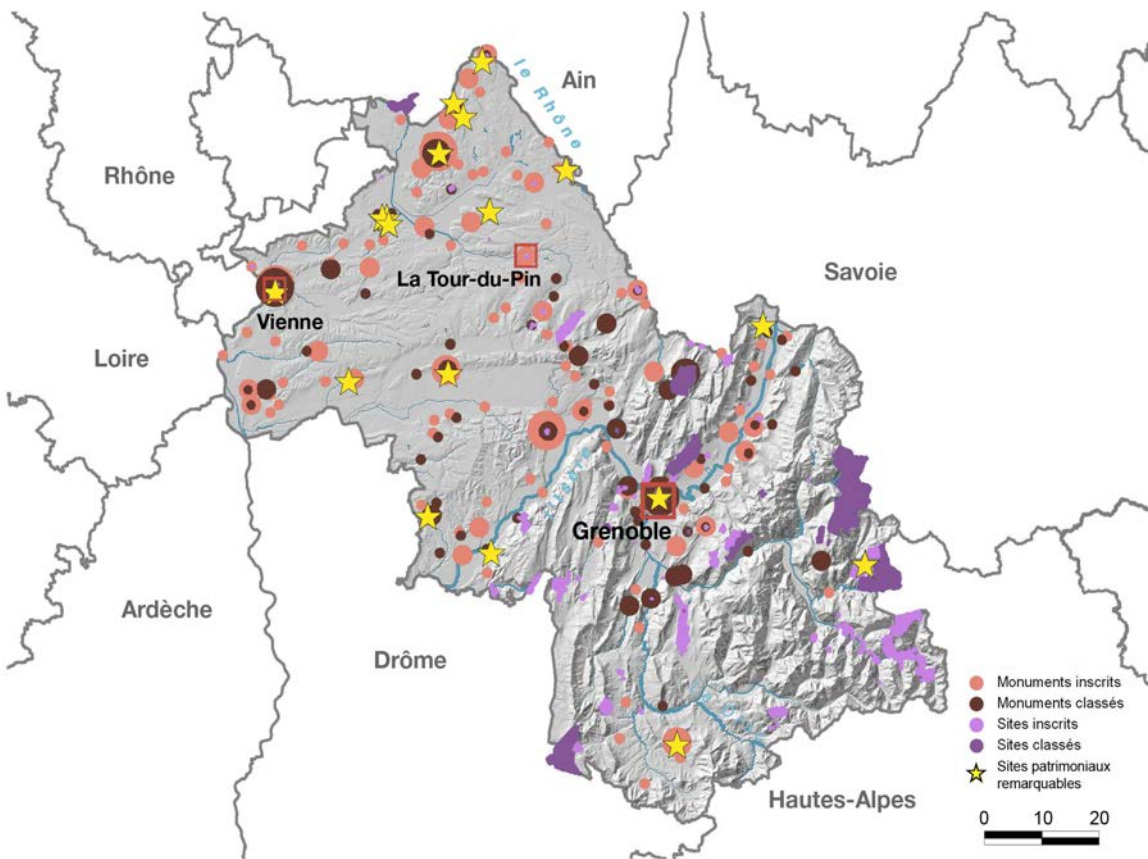


- A** Ain
P Allier
Ardèche
Cantal
Drôme
A Isère
Loire
Haute-Loire
D Puy-de-Dôme
Rhône et
métropole de
Lyon
U Savoie et
Haute-Savoie



en bref

1 283 384 habitants *INSEE 2017*
512 communes *1^{er} janvier 2019*
18 intercommunalités
74 % de communes rurales
173 hab/km²
7 431 km²

315 monuments historiques

Patrimoine religieux : 79
Patrimoine civil : 161
Patrimoine rural : 11
Patrimoine militaire : 20
Patrimoine hospitalier : 10
Patrimoine industriel : 09
Patrimoine archéologique : 25

2 monuments historiques d'État

dont l'ABF est conservatrice
Cathédrale Notre Dame, Grenoble.
Monastère de la Grande Chartreuse,
Saint-Pierre de Chartreuse.

128 sites, 25 580 ha

Sites classés : 26
Sites inscrits : 102

18 Sites Patrimoniaux Remarquables SPR dont 10 ex ZPPAUP arrêtées

Crémieu, Saint-Quentin Fallavier, Hières-sur-Ambry, La Verpillère, Revel-Tourdan, Saint-Antoine l'Abbaye, Saint-Baudille de la Tour, Saint-Chef, Villefontaine, Vienne.

Et

8 ex AVAP arrêtées

Barraux, Beauvoir-en-Royans, Besse-en-Oisans, Brangues, La Côte-Saint-André, Grenoble, Vertrieu, Mens.

80 Périmètres délimités des abords (ex PPM) approuvés

37 édifices Label "Architecture contemporaine remarquable"

LE TERRITOIRE


Le territoire isérois présente une géographie contrastée entre plaines et montagnes (Alpes et pré-Alpes).

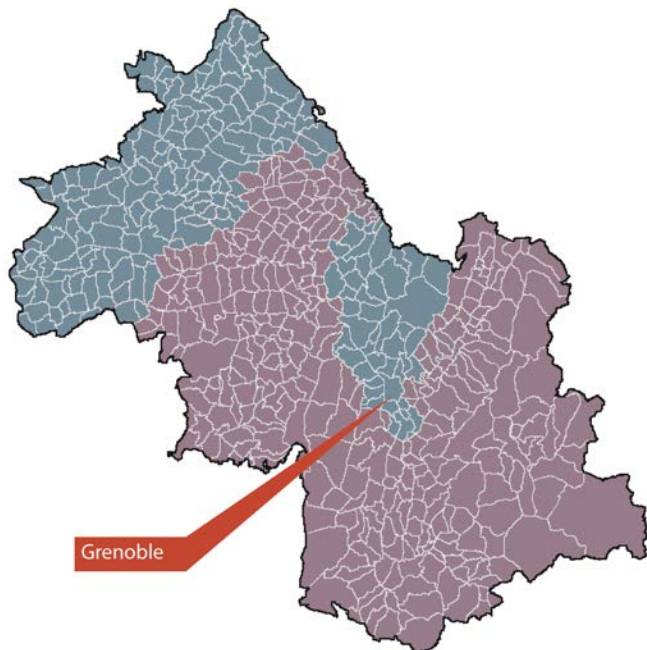
Malgré un développement précoce autour de Grenoble et une forte activité dans le domaine de la recherche, l'agriculture reste bien présente (élevage, culture de la noix).

La forte pression foncière s'accompagne d'un accroissement rapide de la population (+ 7,8% entre 1990 et 1999 et + 8,6% entre 1999 et 2008).

219 communes sont concernées par au moins une protection. Le patrimoine XX^{ème} est remarquable, notamment du fait de la naissance du ciment en Isère.

De nombreux sites naturels protégés viennent témoigner de la richesse des paysages de montagne sur le territoire.





L'ÉQUIPE

Le service est organisé simplement, en deux secteurs géographiques et deux pôles thématiques pour le patrimoine et l'urbanisme. Il travaille en collaboration étroite avec :

- Le conseil départemental doté d'un service patrimoine culturel.
- Le conseil en Architecture, Urbanisme et Environnement (CAUE) comptant des architectes conseillers ou paysagistes.
- La direction Départementale des Territoires (DDT) et les services de l'État dans un souci de coordination de l'action.
- La DREAL qui se situe en amont des projets impactant les sites classés.

Le service développe la concertation en amont pour accompagner les demandeurs et conseiller les collectivités.

Secteurs géographiques

Nord du département

Louise BARTHÉLEMY CONTY, Adjointe à la Cheffe de Service.
Architecte des Bâtiments de France - Architecte Urbaniste en Chef de l'État

Sud du département

Hélène SCHMIDGEN-BENAUT, Cheffe de Service.
Architecte des bâtiments de France - Architecte Urbaniste en Chef de l'État
Conservatrice de la cathédrale Notre-Dame et du Monastère de la Grande Chartreuse.

Infos Pratiques

Réception du public

Accueil téléphonique tous les jours de 9h à 12h (le lundi de 11h à 12h).

Accueil physique tous les jours de 9h à 12h et de 14h à 16h sauf le lundi matin.

Nota

Les architectes, l'ingénieure et les techniciennes reçoivent sur RDV uniquement

Accès

Tramway :

Ligne C (arrêts Vallier-Libération ou Docteur Calmette)
Ligne E (arrêt Vallier-Libération)

Accès piéton par le 17 Bd Joseph Vallier côté parking

Nous sommes à votre écoute pour améliorer la qualité de notre accueil.

Patrimoine

Christine THOLLON-POMMEROL
ingénieure des services culturels et du patrimoine
gestionnaire des Monuments Historiques, référent SIG/PLU

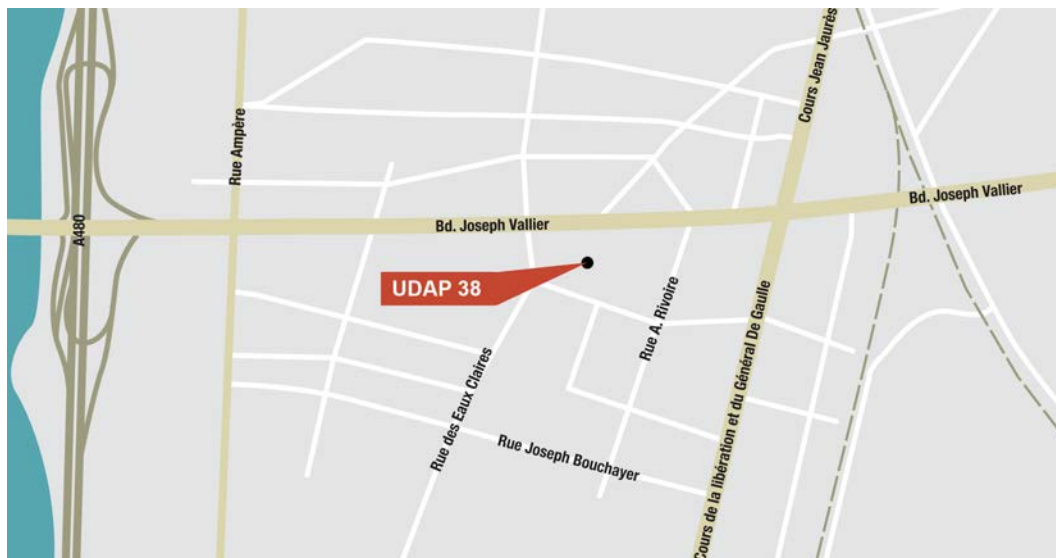
Urbanisme

Bertille RAMBAUD
technicienne des bâtiments de France
Lucile AURAT
technicienne des bâtiments de France
Lydia CHABANE
Apprentie urbaniste

Secrétariat / Fonctionnement

Brigitte PRALLET
secrétaire, agent de prévention hygiène et sécurité au travail, référente ressources humaines, assistante pour les affaires générales

Céline CHARBONNIER
assistante gestion des monuments historiques, secrétaire, référente pour les ressources financières, le SIG



Coordonnées téléphoniques :

brigitte.prallet@culture.gouv.fr.....	04 56 59 46 13	celine.charbonnier@culture.gouv.fr.....	04 56 59 46 17
helene.schmidgen-benaut@culture.gouv.fr.....	04 56 59 46 14	lucile.aurat@culture.gouv.fr	04 56 59 46 18
louise.barthelemy-conty@culture.gouv.fr.....	04 56 59 46 15	bertille.rambaud@culture.gouv.fr	04 56 59 46 19
christine.thollon-pommerol@culture.gouv.fr.....	04 56 59 46 16	lydia.chabane@culture.gouv.fr	04 56 59 45 50

Unité Départementale de l'Architecture et du Patrimoine

17 boulevard Joseph Vallier - BP 45 - 38 040 GRENOBLE cedex 9

Tél.: 04 56 59 46 13

udap.isere@culture.gouv.fr

<https://www.culture.gouv.fr/Regions/Drac-Auvergne-Rhone-Alpes>