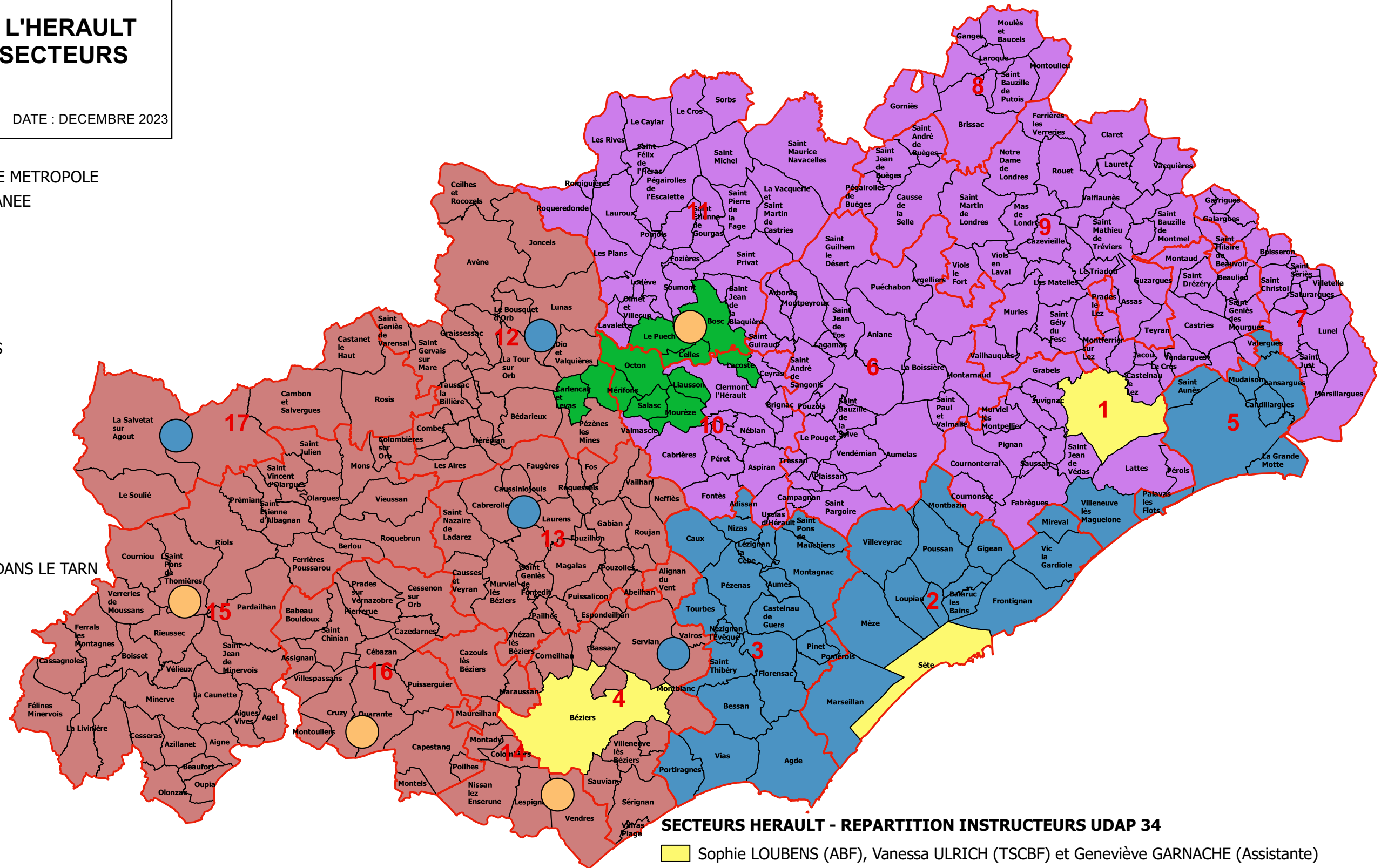


# CARTOGRAPHIE DE L'HERAULT REPARTITION DES SECTEURS

DATE : DECEMBRE 2023

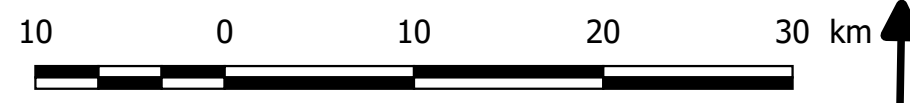
## COMMUNAUTES DE COMMUNES


- 1 MONTPELLIER MEDITERRANEE METROPOLE
- 2 SETE AGGLOPOLE MEDITERRANEE
- 3 HERAULT MEDITERRANEE
- 4 BEZIERS MEDITERRANEE
- 5 PAYS DE L'OR
- 6 VALLEE DE L'HERAULT
- 7 PAYS DE LUNEL
- 8 GANGEOISES ET SUMENOISES
- 9 GRAND PIC SAINT LOUP
- 10 CLERMONTAIS
- 11 LODEVOIS ET LARZAC
- 12 GRAND ORB
- 13 AVANTS MONTS
- 15 MINERVOIS AU CAROUX
- 14 LA DOMITIENNE
- 16 SUD HERAULT
- 17 MONTS DE LACAUNE SIEGE DANS LE TARN



## SECTEURS HERAULT - REPARTITION INSTRUCTEURS UDAP 34

- Sophie LOUBENS (ABF), Vanessa ULRICH (TSCBF) et Geneviève GARNACHE (Assistante)
- Cathy EMMA (ABF) et Aurore PIGEON (Assistante)
- Faten CHOUIKHA (ABF) et Geneviève GARNACHE (Assistante)
- Isabelle HIRSCHY (Mission paysage - sites classés) et Geneviève GARNACHE (Assistante)
- Philippe BERTEA (Ingénieur) et Aurore PIGEON (Assistante)  
Sandrine BERTIN (Ingénieur en charge des monuments historiques sur tout le département)





**PREFET  
DE LA REGION  
OCCITANIE**  
*Liberté  
Égalité  
Fraternité*

**DRAC OCCITANIE**  
**UNITE DEPARTEMENTALE DE L'ARCHITECTURE  
ET DU PATRIMOINE DE L'HERAULT**  
5 rue de la Salle l'Evêque cs 49020  
34967 MONTPELLIER CEDEX 2