

1

Localisation : 48
Aire d'étude : MENDE NORD
Titre courant : **GENERALITES.**
Dénomination : GENERALITES

Référence : IA48000708

Cartographie : LAMBERT3

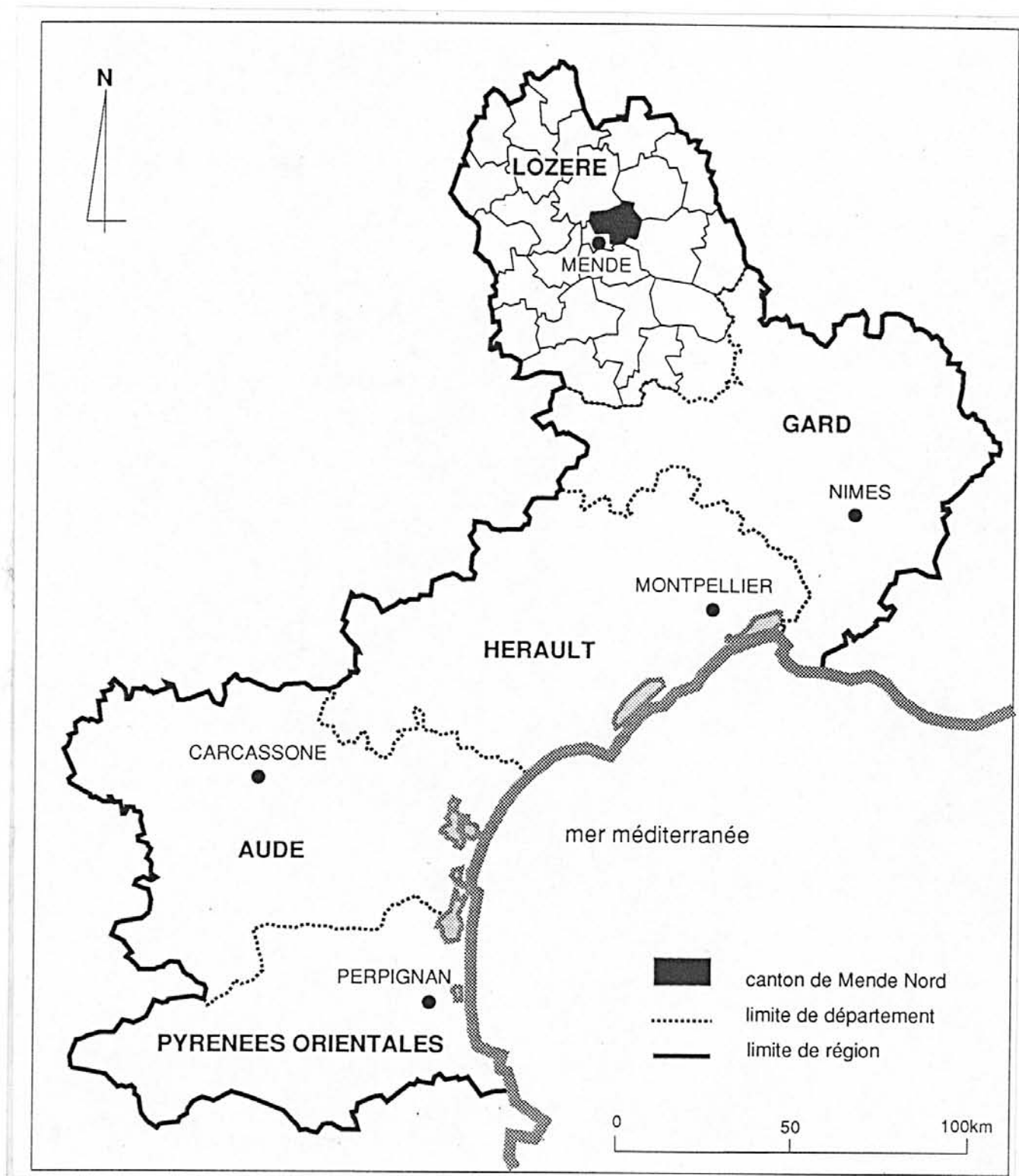
Cadastre : 1983 AW, AP, AL, AH

Dossier de INVENTAIRE TOPOGRAPHIQUE établi en 1996 par PALOUZIE HELENE

(C) INVENTAIRE GENERAL, 1996

CARTE DE SITUATION

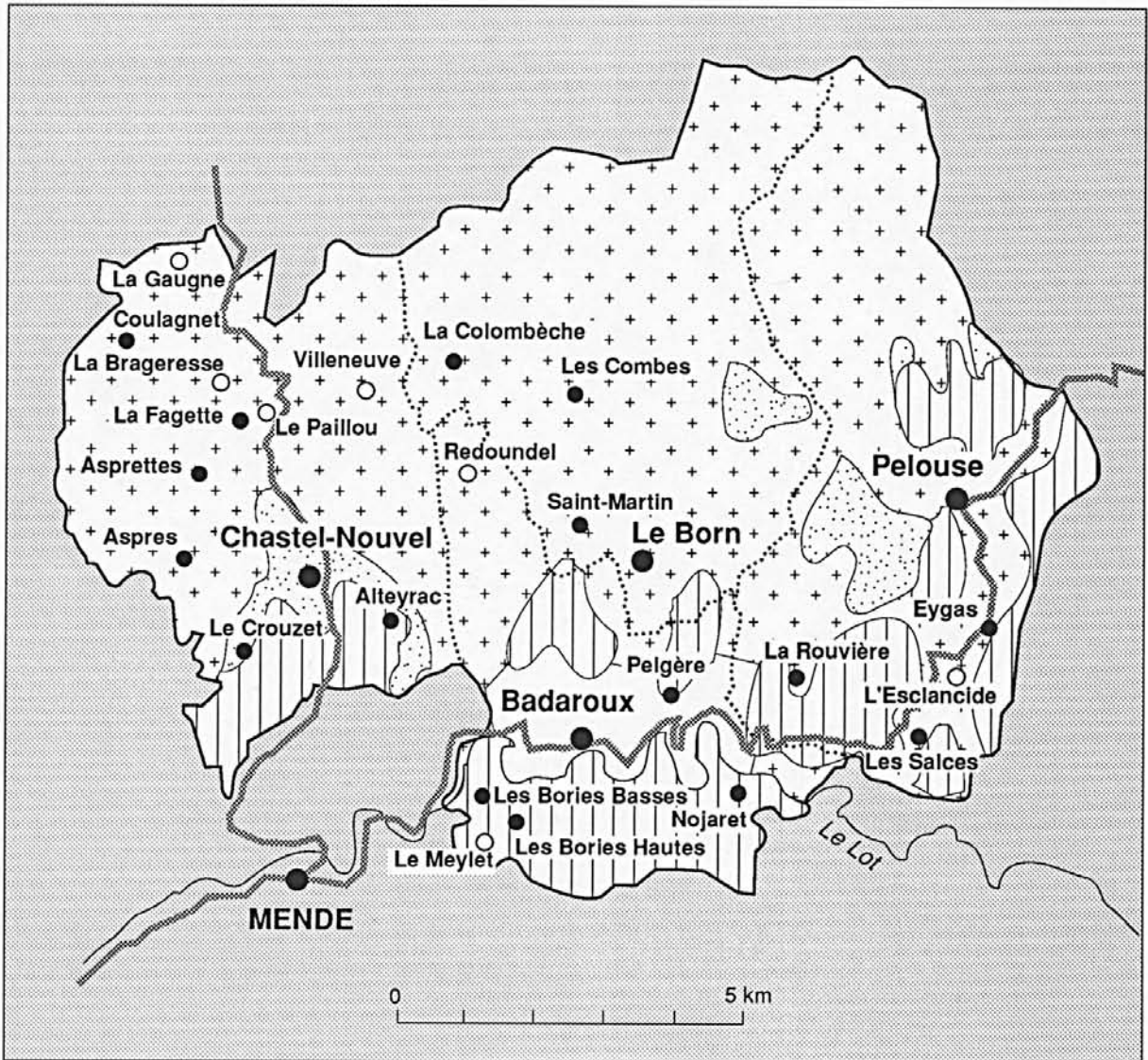
Véronique Marzo-Marill



GENERALITES

Carte administrative de l'aire d'étude

D'après la carte IGN au 1 / 100000 e



●	communes		roches (Jurassique) marines calcaires, dolomies
●	hameaux		roches continentales (Trias) grès, argiles
○	fermes		roches cristallines granite
.....	limite communale		roches métamorphiques, schistes, micaschistes, gneiss

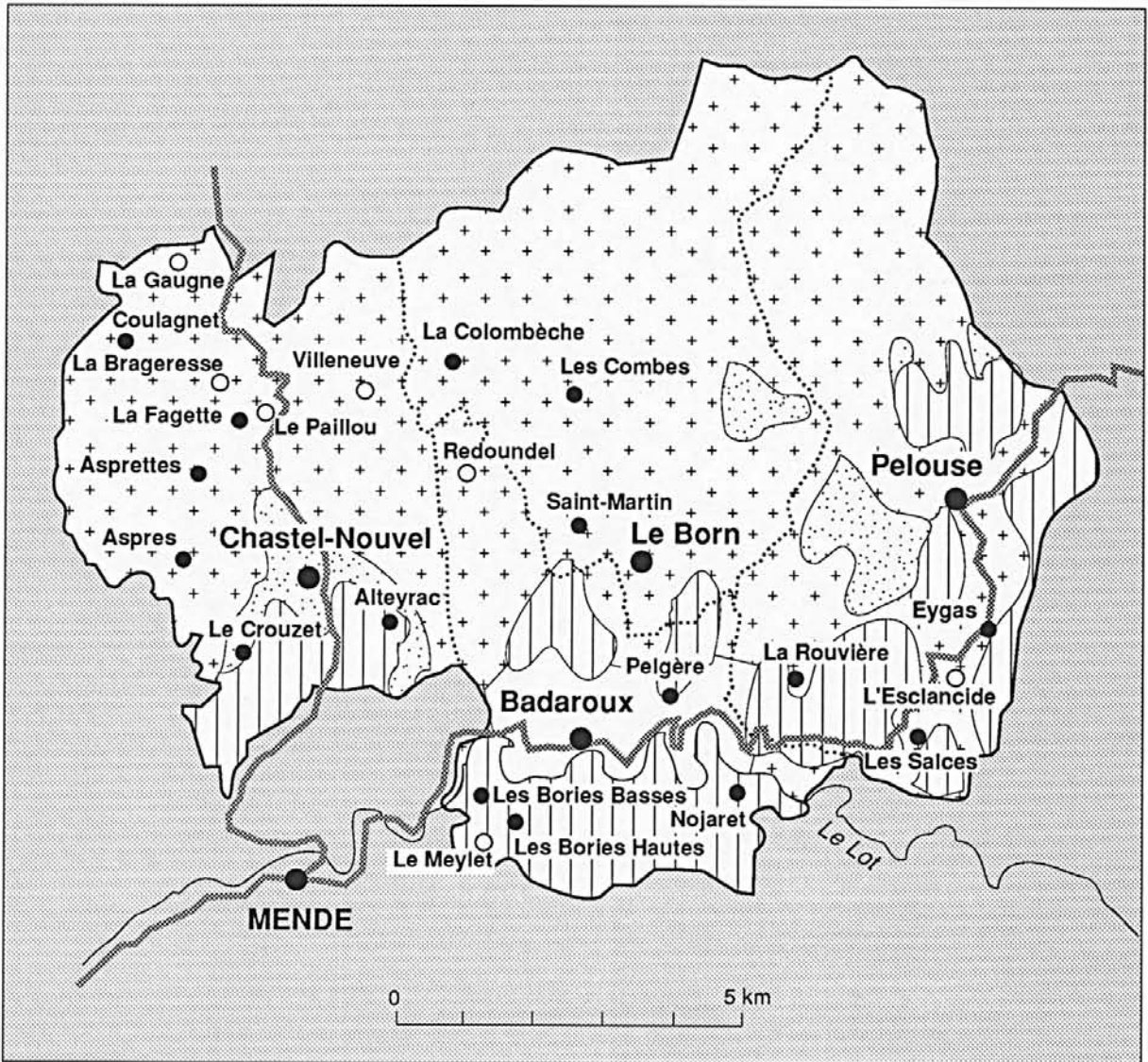
48. MENDE NORD

GENERALITES

Carte géologique de l'aire d'étude

D'après la carte IGN au 1 / 100000 e

cartographie Véronique Marzo



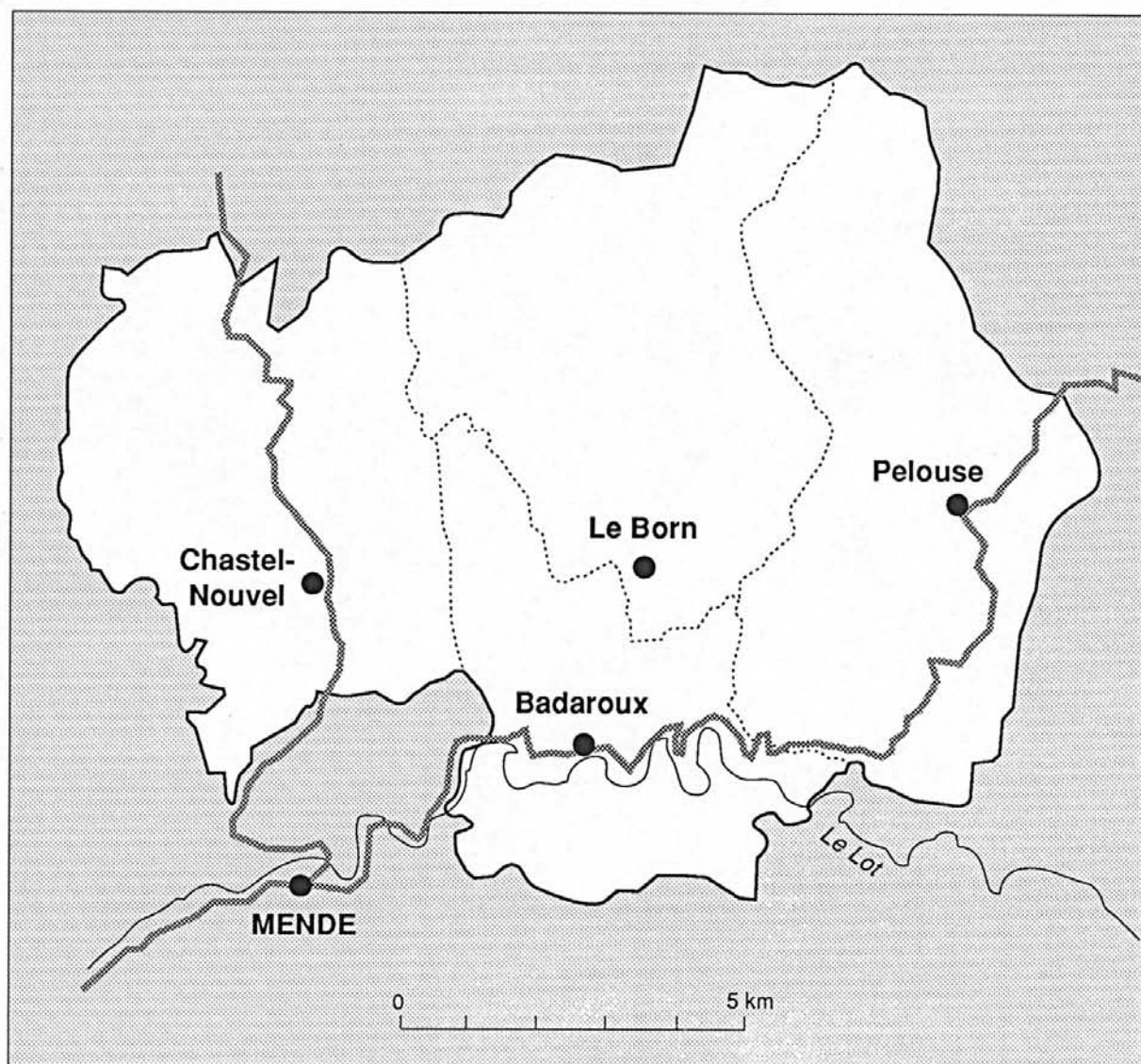
●	communes		roches (Jurassique) marines calcaires, dolomies
●	hameaux		roches continentales (Trias) grès, argiles
○	fermes		roches cristallines granite
.....	limite communale		roches métamorphiques, schistes, micaschistes, gneiss

48. MENDE NORD

GENERALITES

Carte administrative de l'aire d'étude

D'après la carte IGN au 1 / 100000 e



48. MENDE (Canton)

GENERALITESArchitecture : Agglomérations et écarts. Canton de Mende Nord

COMMUNES (4)	<u>BADAROUX</u>	LE BORN	<u>CHASTEL</u>	<u>PELOUSE</u>
HAMEAUX (16)	<u>Nojaret</u> Pelgère Bories Hautes Bories Basses	<u>Saint-Martin</u> <u>La Colombèche</u> <u>Les Combes</u>	<u>Alteyrac</u> <u>Aspres</u> <u>Asprettes</u> Le Crouzet Coulagnet <u>La Fagette</u>	<u>La Rouvière</u> Les Salces Eygas
FERMES (6)	Le Meylet Redoundel		Le Paillou Villeneuve Brageresse La Gagne	
CHAPELLE				
TRAVAIL A FERRER				
FOUR A PAIN			Chastel Alteyrac La Fagette	
ABREUVOIR				
CROIX	Badaroux 4 Bories Hautes	Born 3		

Propriété de l'évêque

Agglomérations et écarts. Canton de Mende Nord

COMMUNES (4)	BADAROUX	LE BORN	CHASTEL	PELOUSE
HAMEAUX (16)	Nojaret Pelgère Les Bories Hautes Les Bories Basses	Saint-Martin La Colombèche Les Combes	Alteyrac Aspres Asprettes Le Crouzet Coulagnet La Fagette	La Rouvière Les Salces Eygas
FERMES (6)	Le Meylet Redoundel		Le Paillou Villeneuve La Brageresse La Gagne	

GENERALITES

DOCUMENTATION

SOURCES

A.D. 48. Monographies communales :

- 1T681-13 BADAROUX 1862
- 1T681-13 BADAROUX 1874
- 1T681-29 LE BORN 1862
- 1T681-29 LE BORN 1874
- 1T681-42 CHASTEL-NOUVEL 1862
- 1T682-1 LA ROUVIERE 1874

Dossier Hyvert, SRI Languedoc Roussillon.

BIBLIOGRAPHIE

André, Ferdinand. *Documentation historique sur les guerres de religion en Gévaudan*. In : *Bulletin de la Société des Lettres de la Lozère*, In : *Bull. Soc. Loz. t. II* , 1886-1887.

Balmelle, Marius. *Répertoire archéologique du département de la Lozère : périodes wisigothiques, carolingienne et romane*. Mende : G. Pauc, Fédération Historique du Languedoc méditerranéen et du Roussillon. 1945.

Barbot, Jules. *Nos églises lozériennes*. Mende, 1913.

Bernard, René-Jean. *Paroisses et communes de France : dictionnaire d'histoire administrative*. Paris : CNRS, 1982.

Bousquet, Jean-Claude , Sabatier, Michelle. *Roches, géologie et paysages du parc national des Cévennes*. Cévennes. In : *Revue du Parc National des Cévennes*, n° 23-24. Florac, 1985.

Brouillet, Pierre. *L'église romane de la Rouvière*. dactylographié, 1982.

Buffière, Félix. *Ce tant rude Gévaudan*. Mende : Société des Lettres, 1985.

Buffière, Félix. *Le guide de la Lozère*. Paris : La Manufacture, 1990.

Burdin (De), Gustave. *Documentations historiques sur le Gévaudan*. Toulouse, 1847.

157
Cassagnes-Brouquet, Sophie. *Vierges Noires : regard et fascination*. Rodez : éd. du Rouergue, 1990.

Cord , Vire. *La Lozère : monographie et itinéraires*. Corbeil: éd. Crété, 1900.

Costecalde, Léon(abbé). *Anciennes églises du département de la Lozère antérieures au XV^e siècle*. In : *B.S.L. Chroniques et mélanges, Société Agriculture Sciences et Arts de la Lozère*, 1912

Daucet, Raymond. *Les églises de la Lozère*. Mende : Le Chêne, 1934.

Duthu-Latour, H. *Inventaire des publications concernant la Lozère de 1978 à 1983*. Mende, 1983.

Grimaud, Albert , Balmelle, Marius. *Précis d'Histoire du Gévaudan rattachée à l'Histoire de France*. Paris : Champion-Mende : Bonnefoy, 1925.

I.N.S.E.E.. *Nomenclature des communes et des lieux dits du département de la Lozère*. Direction Régionale de Montpellier. Montpellier, 1946.

Ignon, Joseph. *Notice sur les croix monumentales du département de la Lozère*. Mende, 1925.

Ignon, Joseph. *Notice historique sur quelques édifices religieux du département de la Lozère*. Mende, 1937.

Joulia, J. Cl. *Architecture montagnarde en Gévaudan*. In : *Monuments Historiques*, 1983, n° 127.

Lagrave. *Pays de Mende*. Lachamp. Coll. Vivre en Lozère, "Pays de Lozère", Marvejols, 1973..

Lagrave, R. *Géologie Lozère*. Florac : Gévaudan-Cévennes, 1990.

Malte-Brun, V.A.. *La Lozère*. Ed. du Bastion, 1882 (réed. 1986).

Marres, Paul. *Les Grands Causses : étude de géographie physique et humaine*. Tours, 1936.

Marres, Paul. *Les Grands Causses*. In : *Bulletin de la Société Lang. de Géographie*, Marvejols, 1975

Nougaret, Jean. *Pelouse, le petit sanctuaire rural de la Rouvière*. In : *Vivarais-Gévaudan roman*. Mende, Zodiaque, La Nuit des Temps, 1991

Office municipal de la culture de Mende. *Promenade au fil du temps sur les pas de Jean du Born*. Mende, sd.

Philippe, André. *Les églises romanes de la haute vallée du Lot*. Caen : Henri Delesques, 1905. In : *CR du LXXI Cong. Archéo. de Fr.* 1904.

Porée, Charles. *Etudes d'Histoire et d'Archéologie sur le Gévaudan : Archives gévaudanaïses*. Mende : 1908-1919. In : *Bulletin de la Société d'Agriculture, Industrie, Sciences et Arts du département de la Lozère*. (reprint sd)

Rouïre, J , Rousset, C. *Causses, Cévennes, Aubrac : guides géologiques régionaux*. 1973.

10
Syndicat d'initiative de Mende. *Tour de Mende en Gévaudan : les sentiers Pierre Dufort*. Mende : impr. Chaptal, sd.

Trémollet de Villers, Anne. *Saint-Pierre de la Rouvière, église romane du Gévaudan*. Marvejols, 1993.

Verrot, Michel. *Eglise rurales et décors peints en Lozère*. Chanac : éd. La Régordane, 1994.

Vincent, P. P. *Dictionnaire des lieux habités de la Lozère*. Mende, 1879.

48. Mende-Nord (canton de)

Généralités

Protections Monuments Historiques

N°	Adresse ou lieu-dit	Cadastre	Dénomination	I	C	Observations
----	---------------------	----------	--------------	---	---	--------------

Commune de Pelouse, Hameau de La Rouvière

		345	Eglise		x	19/12/1973
			Dolmen		x	liste 1887
			croix (au sud du village)	x		13/07/1926

Commune de Le Born

			Croix 1732	x		13/07/1926
			Croix 1773	x		13/07/1926
			Cloche 1736		x	27/08/1943 OM
			Croix 1730 (ch. de St-Martin)	x		27/08/1943 OM

Commune de Badaroux

			Statue Vierge, bois	x		OM
			2 Croix Jean du Born	x		OM

GEVAUDAN OU DIOCESE DE MENDE



Dressé par l'auteur d'après la carte de Cassini et la carte d'Etat-Major.

(Histoire de la Marchaussée du Gévaudan)

Carte de Cassini, f. 55, n°17 J,
1773-1779
AD 48

Ph. Inv. Périn

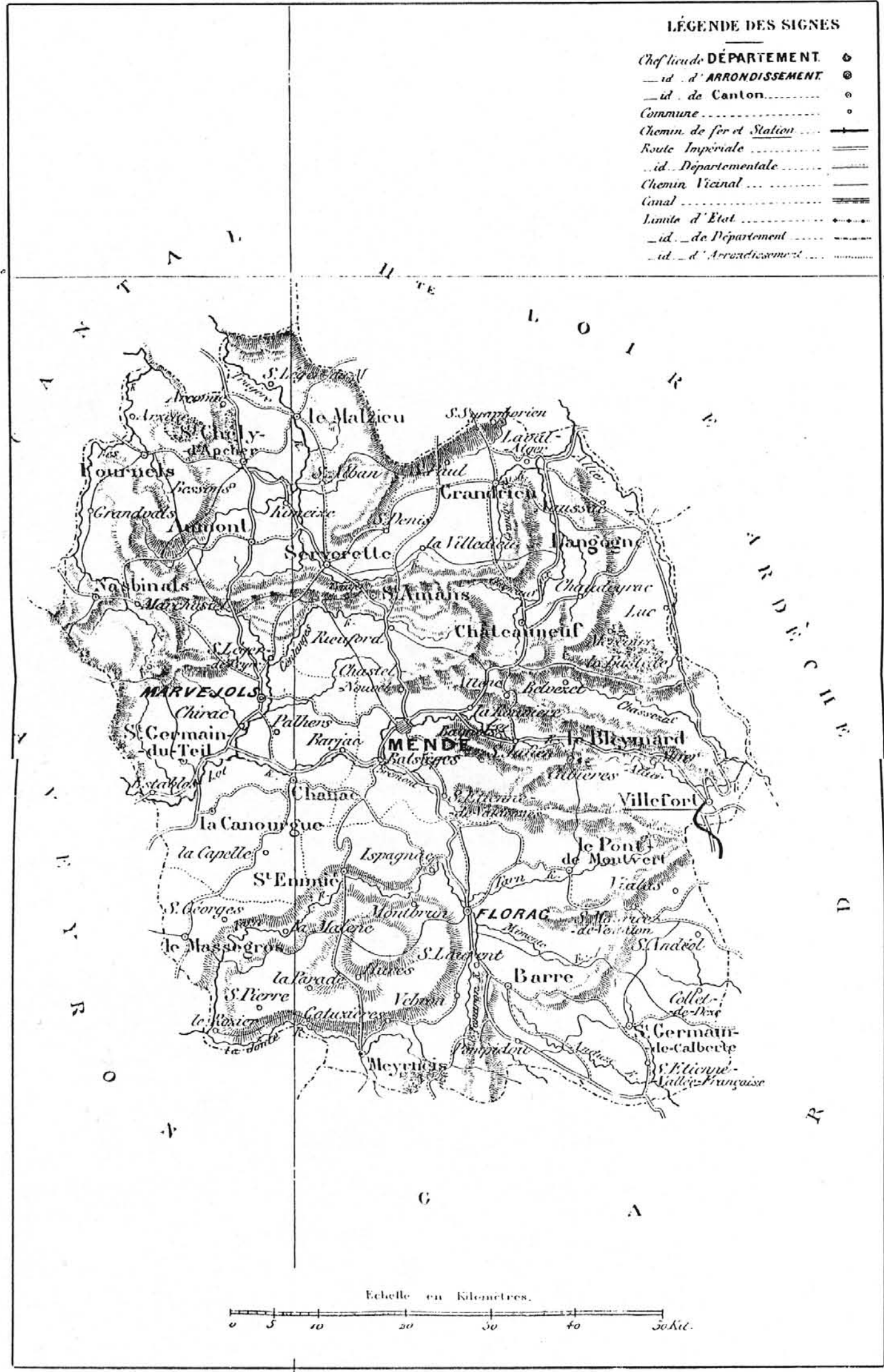
95 48 00065X



LOZÈRE

LÉGENDE DES SIGNES

- Chef-lieu de DÉPARTEMENT
- ⊙ — id. d'ARRONDISSEMENT
- — id. de Canton
- Commune
- Chemin de fer et Station
- Route Impériale
- id. Départementale
- Chemin Vicinal
- Canal
- Limite d'Etat
- id. de Département
- id. d'Arrondissement



Echelle en Kilomètres.

