V 34

Localisation	: 48	Référence : IA48000331
Aire d´étude	: Le Massegros	
Commune	: Saint-Rome-de-Dolan	
Titre courant	: **maison Monestier**	
Dénomination	: maison	
Appellation et titre	: Monestier	

Cartographie : Lambert3 0673220 3219620

Cadastre : 1938 B1 37

Statut juridique : propriété d'une association

Protection :

à signaler

Dossier d'inventaire topographique établi en 1968, 1995 par Grandjouan Marie-Sylvie

(c) Inventaire général, 1968

HISTORIQUE

Datation : 2e quart 17e siècle, 18e siècle. 4e quart 16e siècle, . 1594, 1687 (porte la date) .

Auteur(s) :
maître d'oeuvre inconnu.

Commentaire : La date de 1637 est gravée dans un coeur qui orne la clef de l'arc de la porte charretière de l'élévation sud sur rue. Le corps de bâtiment sud pourrait dater du 17e siècle pour le gros-oeuvre; les baies donnant sur la rue et la galerie sur cour, datent sans doute de la fin du 18e siècle ou du début du 19e siècle. La belle cheminée datée 1594 par une inscription, proviendrait de Florac.

DESCRIPTION

SITUATION : en village

PARTIES CONSTITUANTES : cour

MATERIAUX
Gros oeuvre : calcaire; moellon; enduit
Couverture : ardoise

STRUCTURE
Vaisseaux et étages : 1 étage carré; étage en surcroît
Couvrement : voûte en berceau

ELEVATIONS : élévation à travées

COUVERTURE : toit à longs pans

V 35

Localisation : 48 - Saint-Rome-de-Dolan Réf. : IA48000331

Titre courant : maison Monestier

Dénomination : maison

DISTRIBUTION : escalier de distribution extérieur; escalier droit

COMMENTAIRE DESCRIPTIF
Cette belle maison à cour fermée s'apparente à la ferme 1 du Massegros par la résence d'une galerie haute et de passages couverts. Elle comporte quatre corps de bâtiments jointifs entourant une cour rectangulaire dans laquelle on pénètre par un passage couvert voûté en berceau. Des corps de passages construits sur la rue relient la maison aux maisons voisines. Dans la cour une galerie haute voûtée en berceau, construite sur deux voûtes en berceau relie deux corps de bâtiment. La réfection des toits avant 1958 a sans doute entraîné le remplacement des lauzes de calcaire par des ardoises

TYPOLOGIE : passage couvert; galerie haute

I 36

48- SAINT-ROME-DE-DOLAN

MAISON dite Maison Monestier

Localisation de la maison. Extrait du plan cadastral, 1938 mis à jour en 1974 ; section B1 ; échelle 1/1000

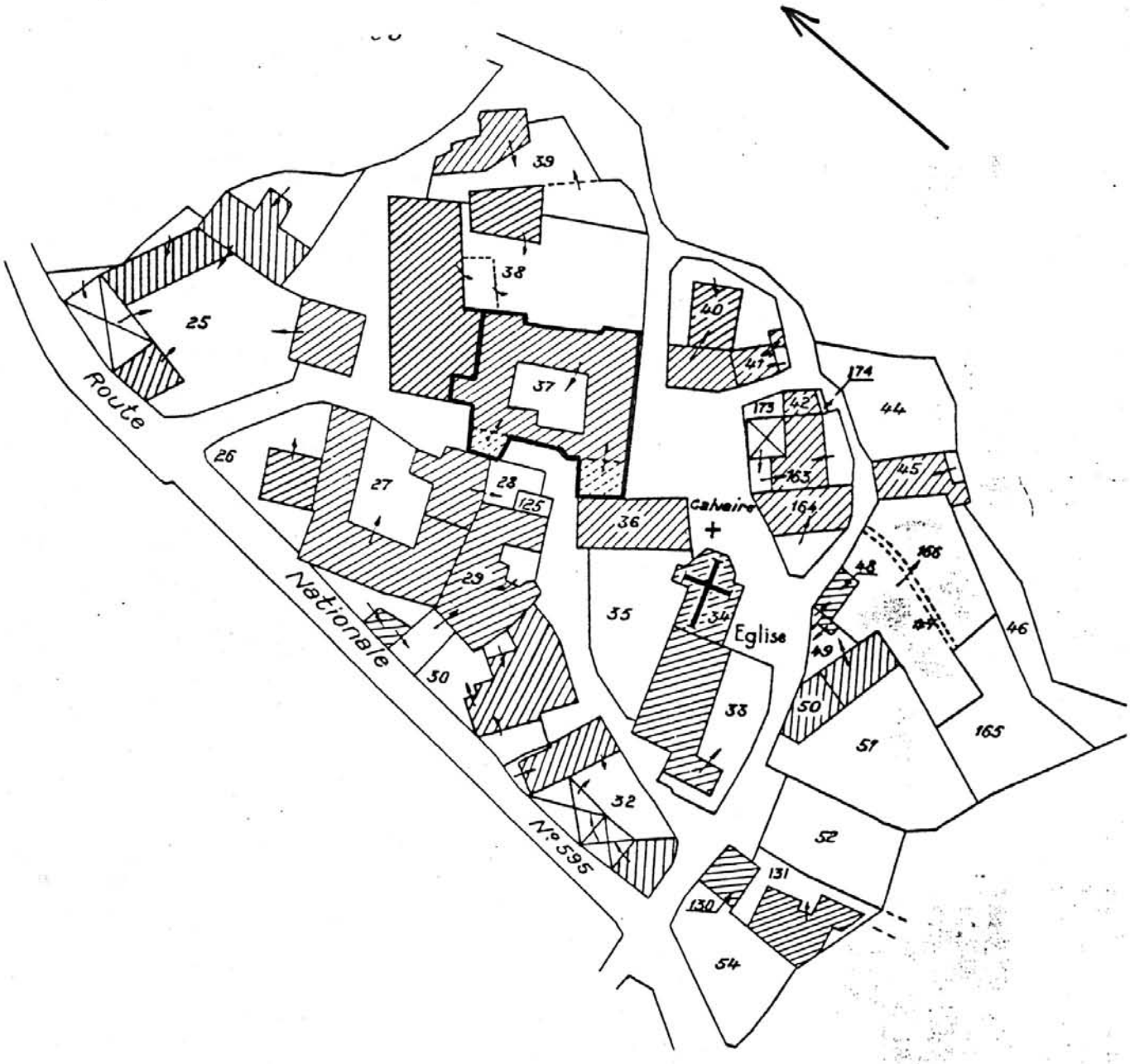

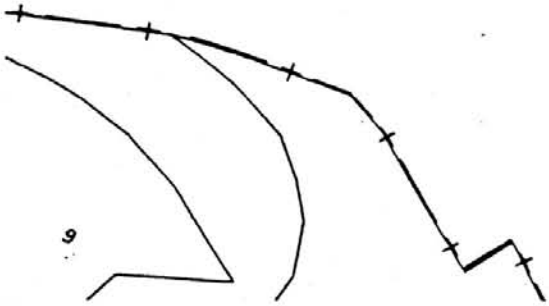

48. SAINT ROME DE DOLAN. Au village

D.C. HABITAT 35.02

FERME 35.01

Elévation sur rue.

Photo J. VALLON
n° 68.48.1517 X

48. SAINT ROME DE DOLAN — Au village

D.C. HABITAT — 35.02

FERME — 35.01

Porte charretière, sur rue.

Photo J. VALLON
n° 68.48.1512 X

48. SAINT ROME DE DOLAN. Au village

D.C. HABITAT 35.02

FERME 35.01

La galerie.

Photo J. VALLON
n° 68.48.1514 X

48. SAINT ROME DE DOLAN — Au village

D.C. HABITAT — 35.02

FERME — 35.01

La galerie.

Photo J. VALLON
n° 68.48.1516 X



48. SAINT ROME DE DOLAN — Au village

D.C. HABITAT — 35.02

FERME — 35.01

Le corps de passage, vu de la cour.

Photo J. VALLON
n° 68.48.1513 X



48. SAINT ROME DE DOLAN. Au village

D.C. HABITAT 35.02

FERME 35.01

La cheminée, vue d'ensemble.

Photo J. VALLON
n° 68.48.1508 X



48. SAINT ROME DE DOLAN. Au village

D.C. HABITAT 35.02

FERME 35.01

Cheminée, détail.

Photo J. VALLON
n° 68.48.1505 X

48. SAINT ROME DE DOLAN — Au village

D.C. HABITAT — 35.02

FERME — 35.01

Cheminée, détail.

Photo J. VALLON
n° 68.48.1504 X

48. SAINT ROME DE DOLAN — Au village

D.C. HABITAT — 35.02

FERME — 35.01

Cheminée, détail de l'inscription.

Photo J. VALLON
n° 68.48.1503 X