

Département : 48
Aire d'étude : LOZERE
Commune : VILLEFORT
Lieu-dit : LA FONDERIE
Adresse : ROUTE DE PALHERES

Dénomination : MINE
Précision : MINE DE PLOMB ARGENTIFERE
Destinations successives et actuelles : ECURIE, BUREAU, LOGEMENT
Appellation et titre : MINE DE LA MOKTA EL HADID

Canton : VILLEFORT

Coordonnées : LAMBERT3 X = 0726680 Y = 0238680

Cadastre : 1813 B 628P, 1983 B 167

PROPRIETE PRIVEE

Etat de conservation : ETABLISSEMENT INDUSTRIEL DESAFFECTE, RESTAURE

Dossier de REPERAGE DU PATRIMOINE INDUSTRIEL établi en 1993, 1995 par WIENIN M.

(C) INVENTAIRE GENERAL, 1993

HISTORIQUE

BATIMENT A USAGE DE MAGASIN DE MATERIEL ET ATELIER DE REPARATIONS CONSTRUIT EN 1898 PAR LA CIE MOKTA EL HADID LORS D'UNE CAMPAGNE DE PROSPECTION POUR LA REPRISE DE LA CONCESSION DE VILLEFORT ET VIALAS ; GALERIES PRES DE PALHERES ET DE BAYARD AINSI QU'AUX BALMELLES, A PIED DE BONNE ; 1901 TRANSFORMATION EN ECURIE COMMERCIALE PAR ROBERT LOUIS BOUCHER A VILLEFORT ; 1917 UTILISATION DU BATIMENT PAR E. THIEUX ET LA SOCIETE DES MINES DE CUIVRE DE VILLEFORT QUI EXPLOITE AVEC UN PERMIS DE GUERRE LE FILON DU FRAISSINET SITUÉ UN PEU EN AMONT, GALERIES CONSERVEES ; ABANDON A LA FIN DE LA 1ERE GUERRE MONDIALE ; REPRISE VERS 1985 PAR LE SYNDICAT INTERCOMMUNAL DE VILLEFORT ET POURCHARESSE QUI LE TRANSFORME EN BATIMENT D'ACCUEIL DE VILLAGE DE VACANCES, RESTAURATION AVEC REDUCTION DES BAIES EN ARC SEGMENTAIRE PAR DES FENETRES RECTANGULAIRES

DESCRIPTION

SITUATION : ISOLE

COMPOSITION D'ENSEMBLE

Parties constituantes : ATELIER DE REPARATION, TUNNEL, REMISE

MATERIAUX

Gros oeuvre : PIERRE, MOELLON

Couverture : TUILE MECANIQUE

STRUCTURE

Dimensions : SURFACE BATIE EN M2 = 610

Vaisseaux et étages : 1 ETAGE CARRE

Couvrement : CHARPENTE EN BOIS APPARENTE

Département : 48 VILLEFORT
Lieu-dit : LA FONDERIE
Adresse : ROUTE DE PALHERES
Dénomination : MINE

ELEVATIONS : ELEVATION A TRAVEES

COUVERTURE : TOIT A LONGS PANS, APPENTIS

DISTRIBUTION : ESCALIER INTERIEUR

COMMENTAIRE DESCRIPTIF : REMISE COTE OUEST EN REZ DE CHAUSSEE AVEC TOIT EN APPENTIS

TYPOLOGIE : ARC SEGMENTAIRE, RECTANGULAIRE

502
48. VILLEFORT, La Fonderie, Route de Palhères,
Mine de la MOKTA EL HADID.

DOCUMENTATION

Archives

A.D. 48 :

34 S 20 Mines

Plans et matrices cadastraux de la commune de
VILLEFORT, 1813-1983.

Archives D.R.I.R.E - Service des Mines :

Permis d'exploitation du Frayssinet

Bibliographie

BALMELLE M. (1918).- *Les Richesses du sous-sol et les Richesses hydrauliques du département de la Lozère*, Libr. A. Planchon, Mende, p. 22-25 et 73-76.

LAFORET C., PULOU R. et G. (1989).- *Inventaire minéralogique de la France, num. 14, Lozère*, B.R.G.M., Orléans, p. 163-164.

48. VILLEFORT, La Fonderie, Route de Palhères,
Mine de la MOKTA EL HADID.
-

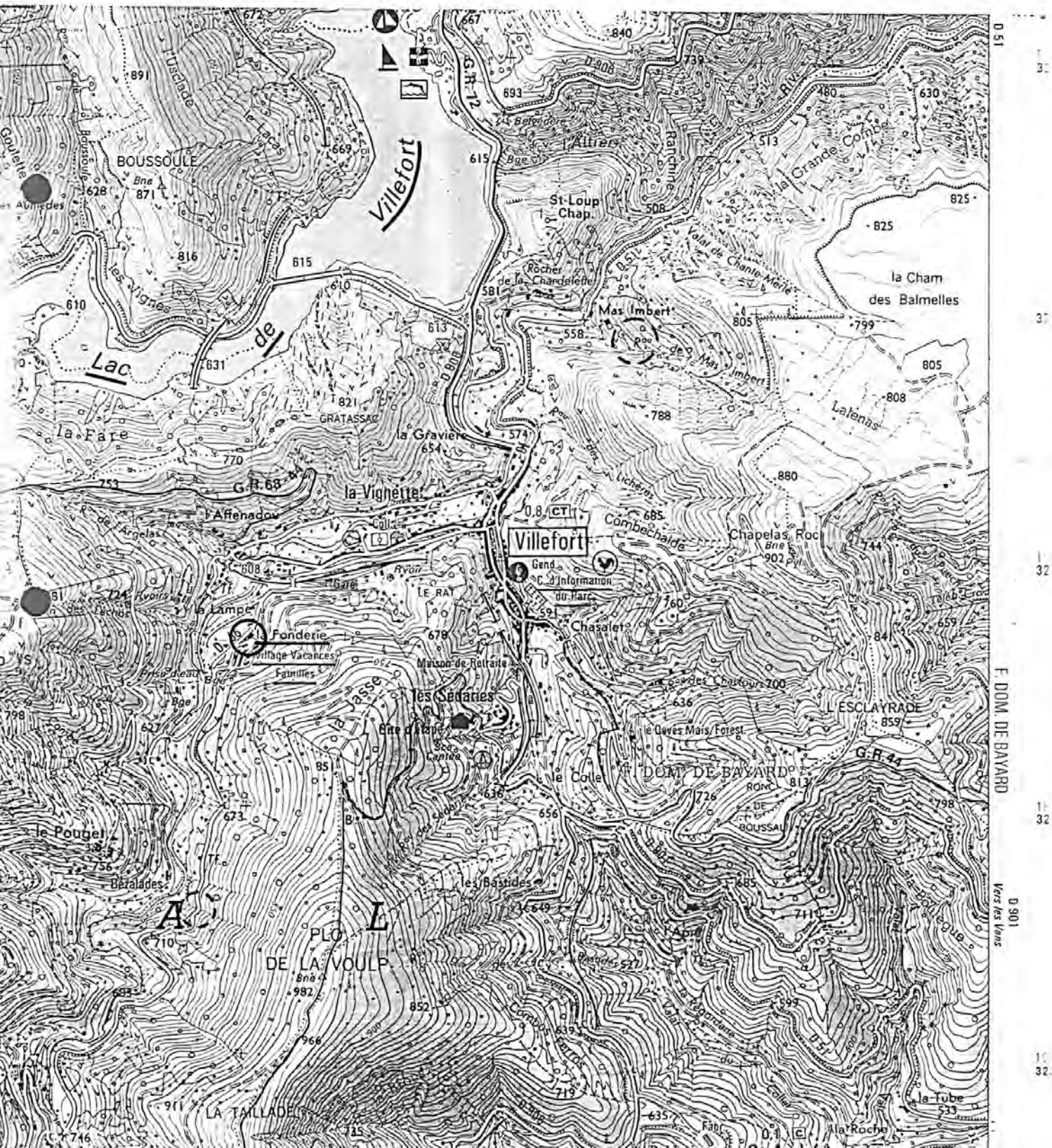
ILLUSTRATION

- Pl.1 : Carte de localisation de l'oeuvre.
Carte topographique à 1/25 000, I.G.N.,
1989, Génolhac-Mont Lozère 2739 est.
- Pl. 2 : Plan masse et de situation.
Extrait du plan cadastral, 1983,
Section B, 3ème feuille, 1 / 2 000.
- Pl. 3 : Carte de bornage de concession de Villefort et Vialas et de son extension de Génolhac.
A.D. 48, 34 S 20, 1 / 80 000 x 0,82 = 1 / 97 560.

48. VILLEFORT, La Fonderie, Route de Palhères,
Mine de la MOKTA EL HADID.

Pl.1 : Carte de localisation de l'oeuvre.

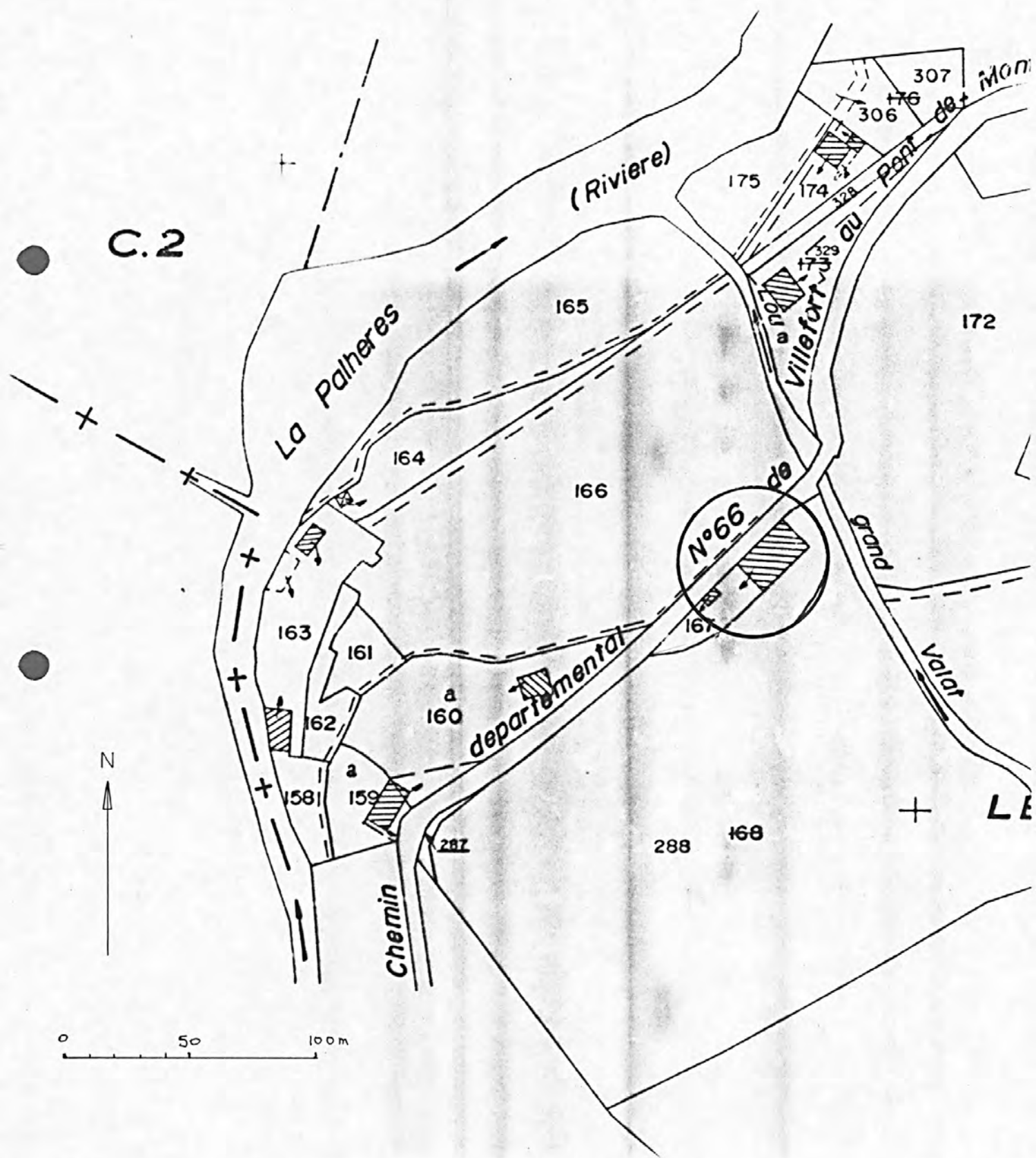
Carte topographique à 1/25 000, I.G.N.,
1989, Génolhac-Mont Lozère 2739 est.



48. VILLEFORT, La Fonderie, Route de Palhères,
Mine de la MOKTA EL HADID.

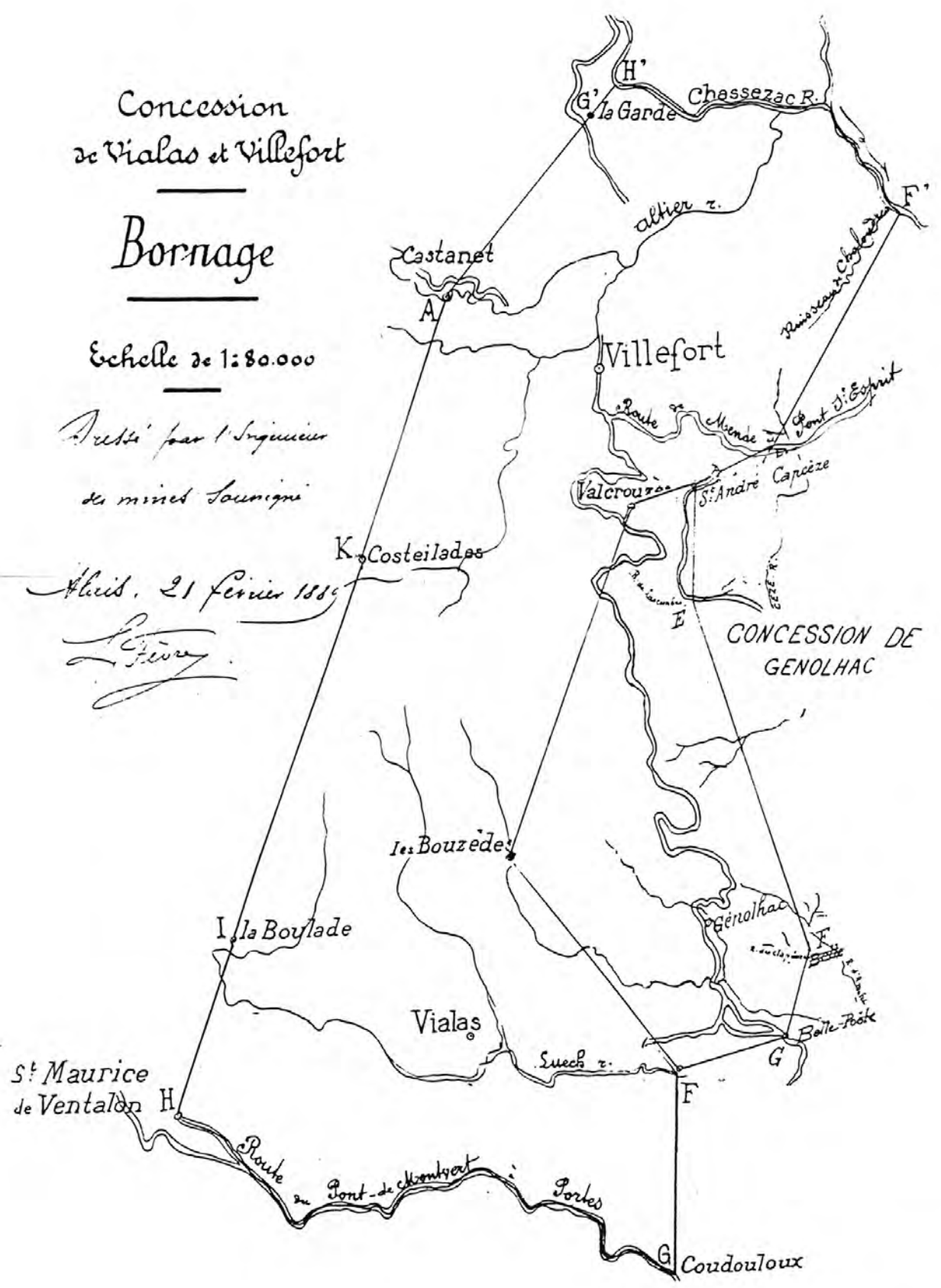
Pl. 2 : Plan masse et de situation.

Extrait du plan cadastral, 1983,
Section B, 3ème feuille, 1 / 2 000.



48. VILLEFORT, La Fonderie, Route de Palhères,
Mine de la MOKTA EL HADID.

Pl. 3 : Carte de bornage de concession de Villefort et Vialas et de son extension de Génolhac.
A.D. 48, 34 S 20, 1 / 80 000 x 0,82 = 1 / 97 560.



Concession
de Vialas et Villefort

Bornage

Echelle de 1:80.000

*dressé par l'ingénieur
 des mines Lacombe*

*A.D. 21 février 1886
 L. Fournier*

CONCESSION DE
GENOLHAC

S^t Maurice
de Ventadon H

G Coudouloux

1507

48 Villefort, Fonderie (la), Palhères (route de)
Mine (Mine de plomb argentifère) dite Mine de la Mokta-el-Hadid

Magasin industriel des mines de la MOKTA, angle nord

J.-M. Perrin
98 48 1030 X



48 Villefort, Fonderie (la), Palhères (route de)
Mine (Mine de plomb argentifère) dite Mine de la Mokta-el-Hadid

Magasin industriel des mines de la MOKTA, angle est

J.-M. Perrin
98 48 1029 X



509
48 Villefort, Fonderie (la), Palhères (route de)
Mine (Mine de plomb argentifère) dite Mine de la Mokta-el-Hadid

Magasin industriel des mines de la MOKTA, élévation nord-ouest

J.-M. Périn
98 48 1028 X



48 Villefort, Fonderie (la), Palhères (route de)
Mine (Mine de plomb argentifère) dite Mine de la Mokta-el-Hadid


Magasin industriel des mines de la MOKTA, mur pignon sud-ouest
et écurie

J.-M. Perrin
98 48 1031 X



angle ouest

Ph. Inv. M. Wienin
93 48 0968 Z



mur pignon aval (est)

Ph. Inv. M. Wienin
93 48 0966 Z



mur pignon amont (nord-ouest)

93 48 0967 Z



48 Villefort, Fonde (la), Palhères (route de)
mine de plomb argentifère de la Mokta-el-Hadid

angle nord-ouest

Ph. Inv. M. Wienin
93 48 0964 Z



93 48 0965 Z

