

1541

Département	: 48	0108
Aire d'étude	: LOZERE	
Commune	: VILLEFORT	
Adresse	: CHEMIN DU MARTINET	
Dénomination	: MARTINET	
Source d'énergie	: ENERGIE HYDRAULIQUE, PRODUITE SUR PLACE	
Destinations successives et actuelles	: BUREAU, LOGEMENT	
Appellation et titre	: DIT MARTINET DE VILLEFORT	

Canton : VILLEFORT

Coordonnées : LAMBERT3 X = 0726080 Y = 0238940

Cadastre : 1813 B 630, 632, 633, 1983 AB 164, 175, 176

PROPRIETE PRIVEE

Etat de conservation : ETABLISSEMENT INDUSTRIEL DESAFFECTE, RESTAURE

Dossier de REPERAGE DU PATRIMOINE INDUSTRIEL établi en 1993, 1994 par WIENIN M.

(C) INVENTAIRE GENERAL, 1993

HISTORIQUE

PRISE D'EAU AUTORISEE EN 1431 PAR NOBLE GUERIN DU TOURNEL A CAISSOL JEAN POUR UN MOULIN A FOULON ET UN A BLE ; REMPLACEMENT DU PREMIER DANS LA 1ERE MOITIE DU 16E SIECLE PAR UN MARTINET ; VERS 1778 LE BATIMENT EST TRANSFORME POUR SERVIR D'HABITATION A MR DE LUCHET, COMMANDITE DE LA CIE ROYALE DES MINES DE VILLEFORT ; AGRANDISSEMENT EN 1845 ; VENTE EN 1879 A LA CIE DES CHEMINS DE FER P.L.M. QUI Y LOGE DU PERSONNEL ; ACTUELLEMENT DEUX MAISONS DONT UNE APPARTENANT A LA S.N.C.F.

DESCRIPTION

SITUATION : ISOLE , SUR LA PAILLERE

COMPOSITION D'ENSEMBLE

Parties constituantes : ATELIER DE FABRICATION, LOGEMENT, ECURIE, REMISE, CANAL, BASSIN DE RETENUE

MATERIAUX

Gros oeuvre : GRANITE, MOELLON, ENDUIT

Couverture : TUILE CREUSE, TUILE MECANIQUE, MATERIAU SYNTHETIQUE EN COUVERTURE

STRUCTURE

Dimensions : SURFACE BATIE EN M2 = 245

Vaisseaux et étages : 2 ETAGES CARRES, ETAGE DE SOUBASSEMENT

Couvrement : CHARPENTE EN BOIS APPARENTE

ELEVATIONS : ELEVATION A TRAVEES

COUVERTURE : TOIT A LONGS PANS, PIGNON COUVERT

DISTRIBUTION : ESCALIER DE DISTRIBUTION EXTERIEUR, ESCALIER DROIT, EN MAÇONNERIE, ESCALIER INTERIEUR

1562

Département : 48 VILLEFORT
Adresse : CHEMIN DU MARTINET
Dénomination : MARTINET

COMMENTAIRE DESCRIPTIF : BATIMENT NORD AVEC DEUX ETAGES CARRES ET UN DE SOUBASSEMENT, ESCALIER EXTERIEUR, BATIMENT EST A UN ETAGE CARRE, BATIMENT OUEST EN REZ DE CHAUSSEE SUR ETAGE DE SOUBASSEMENT, BAIES EN ARC SEGMENTAIRE, PORTAIL D'ENTREE EN ARC SEGMENTAIRE, EN PIERRE DE TAILLE, AVEC PETIT TOIT EN TUILES MECANIKES, ELEVATION SUD DES BATIMENTS EST ET SUD ENDUITE

TYPOLOGIE : RECTANGULAIRE, ARC SEGMENTAIRE

48. VILLETORT, Chemin du Martinet,
Martinet de VILLETORT.

DOCUMENTATION

Archives

A.D. 48 :

22 S 6

Hydraulique

Plans et matrices cadastraux de la commune de
VILLETORT, 1813-1983.

Bibliographie

48. VILLEGORT, Chemin du Martinet,
Martinet de VILLEGORT.

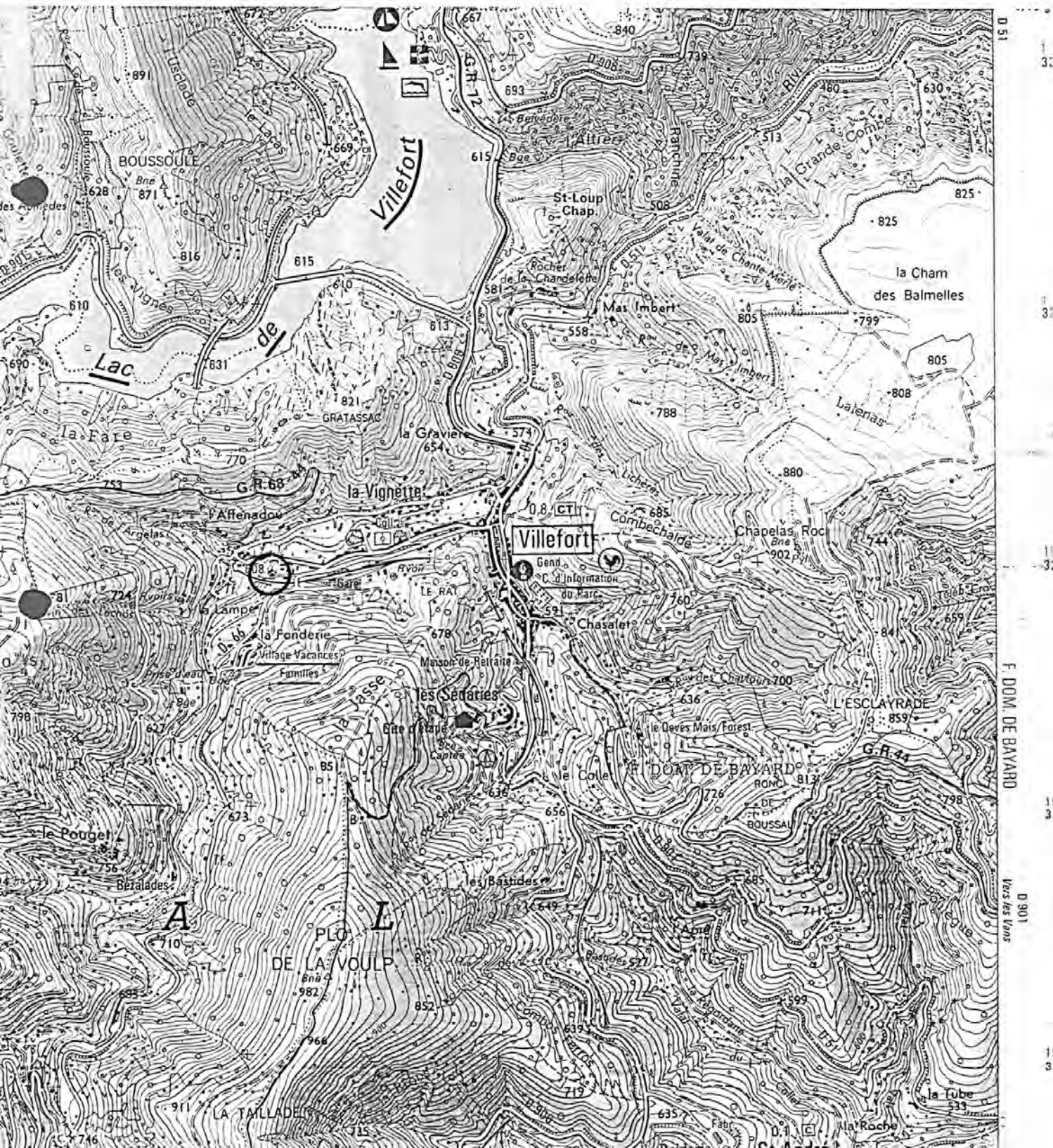
ILLUSTRATION

- Pl.1 : Carte de localisation de l'oeuvre.
Carte topographique à 1/25 000, I.G.N.,
1989, Génolhac-Mont Lozère 2739 est.
- Pl. 2 : Plan masse et de situation.
Extrait du plan cadastral, 1983,
Section AB, 1 / 655 env.
- Pl. 3 : Plan masse et de situation ancien.
Extrait du dossier de demande de prise d'eau CHAS Odilon,
1882, conforme au plan cadastral napoléonien de 1813,
1/2500. A.D. 48, 22 S 6.
- Pl. 4 : Plan ancien montrant le martinet, le canal d'alimentation et le barrage,
Plan extrait du dossier de réparation de la digue Castanier, 1881, A.D. 48, 22S 6,
Conforme au plan cadastral napoléonien, 1 / 2 500.
- Annexe 1 : Justification par la Société des Mines de Vialas et Villefort de l'origine de ses droits d'eau.
Dossier de réparation de la digue Castanier, 1881, A.D. 48, 22S 6. 2 pages

48. VILLEFORT, Chemin du Martinet,
Martinet de VILLEFORT.

Pl.1 : Carte de localisation de l'oeuvre.

Carte topographique à 1/25 000, I.G.N.,
1989, Génolhac-Mont Lozère 2739 est.



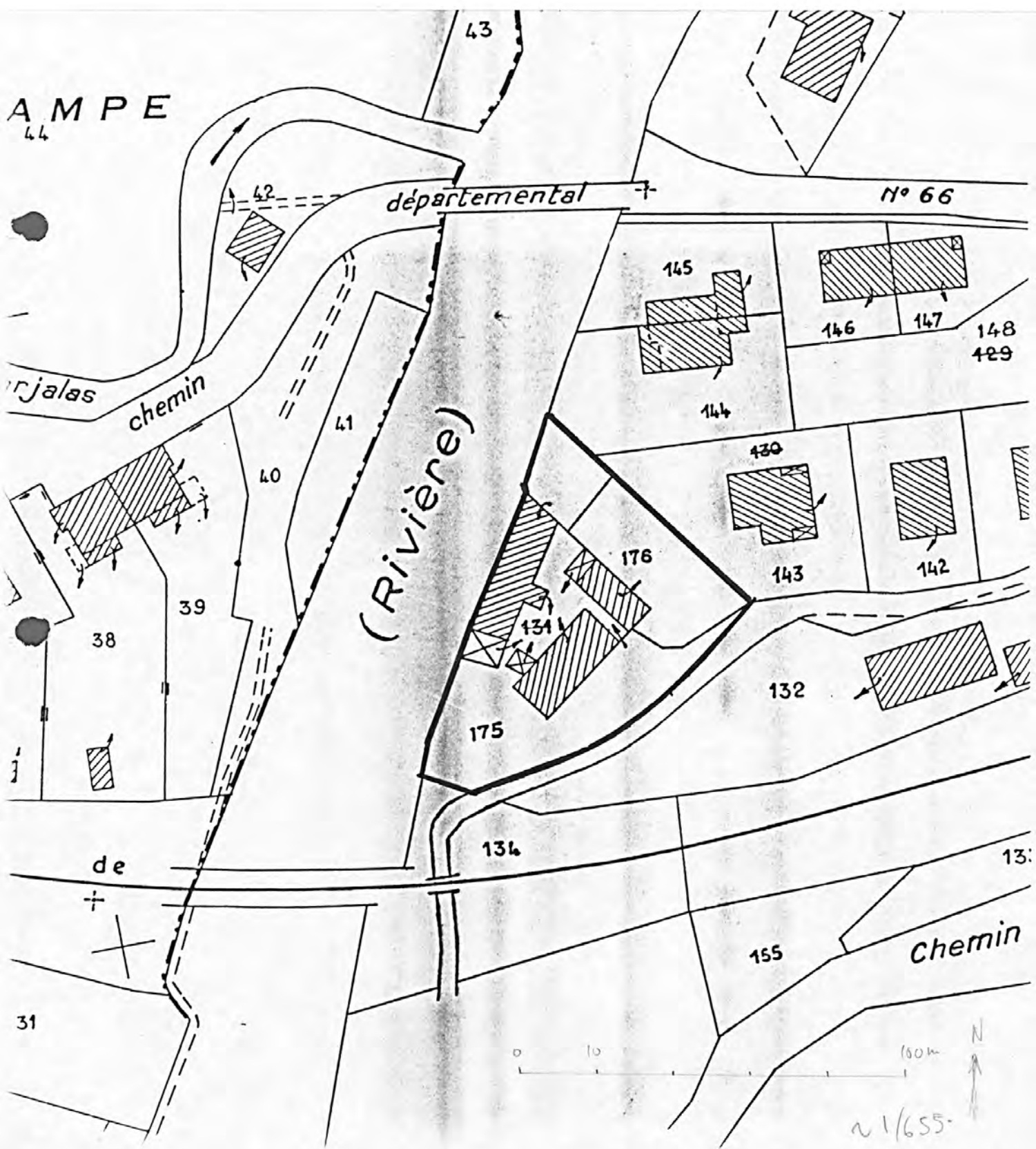
546

48. VILFERT, Chemin du Martinet, Martinet de VILFERT.



Pl. 2 : Plan masse et de situation.

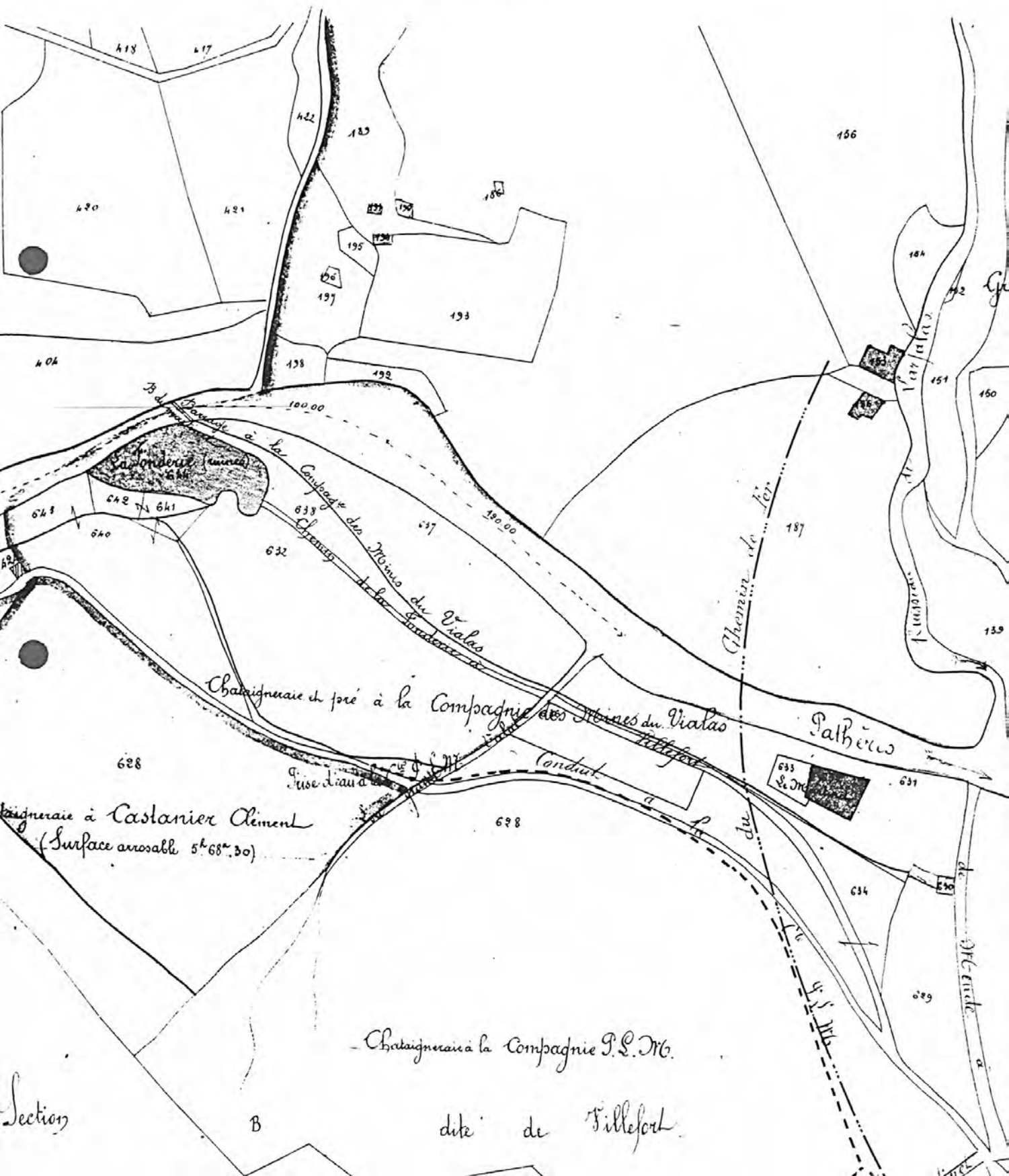
Extrait du plan cadastral, 1983, Section AB, 1 / 655 env.



48. VILLEFORT, Chemin du Martinet,
Martinet de VILLEFORT.

Pl. 4 : Plan ancien montrant le martinet, le canal d'alimentation et le barrage,

Plan extrait du dossier de réparation de la digue Castanier, 1881, A.D. 48, 22S 6,
Conforme au plan cadastral napoléonien, 1 / 2 500.



Société Anonyme

des

Mines de Villefort, et Vialas du Rouvergue, et de Comberedonde

— Capital : 3.165.000 fr. —

—

18
Projet de protestation qui n'a pas été produite dans
l'enquête Doladille et Castanier au nom de la C^{ie} de Vialas
La Société anonyme des Mines de Villefort et Vialas
du Rouvergue et de Comberedonde dont le siège est à Paris, Rue Bonaparte
proteste contre la pétition des Seurs Castanier et Doladille, au nom de
droits qu'elle possède, sur les eaux dont ceux ci demandent la dérivation
Le Domaine du Martinet et de Chermènes, dont elle est la
propriétaire, est arrosé par trois dérivation placées au dessous de celle
qui est projetée, appelées: Prise Castanier, Prise de la fonderie
Prise du Martinet. — Le projet soumis à l'enquête, aurait
résultat, de transporter les eaux de la rivière de Palthères, au de
et en aval de ces trois prises, et de les priver de l'eau qui leur appa
Car les eaux de la rivière de Palthères, ne sont plus de droit comm
En effet.

Par acte passé devant Mathieu notaire à Villefort
le 22 Novembre 1474, le Seigneur du Courcel, inféoda aux
prédécesseurs de la dite Compagnie, la faculté et permission:
prendre dans la Rivière de Palthères et à une chaussée qui
n'était autre que la prise Castanier, l'eau nécessaire
pour faire aller deux moulins. —

Dans une autre acte intervenu en 1481, entre les
prédécesseurs de la dite Compagnie et d'autres intéressés,
concernant la prise d'eau dite du Martinet; à compar
encore noble Armand Guérin du Courcel pour accorder

1 à Jean Coissol qui la Compagnie tient les droits, avec l'acte
" d'Investiture, la faculté de Construire sur la dite prise un moulin
" à foulon et un moulin à blé.

Les Seigneurs étant propriétaires des cours d'eau
" non navigables qui coulaient dans leur domaine; les Concessions
" par eux faites, ont conservé leur effet; et il existe ainsi en
" faveur de la C^{ie} de Vialas, une véritable aliénation de cours
" de la rivière de Palheur, en vertu des titres qui précèdent.

D'autre part, suivant un acte passé devant M^r
" Bras notaire à Villefort, le 23 X^{bre} 1750; les précédents
" de la C^{ie} de Vialas, acquiescent régulièrement l'entière propriété
" de la prise d'eau intermédiaire dite de la Fonderie; sur laquelle
" a été construite, qui a fonctionné jusqu'en 1828.

La Société actuelle se propose de la reprendre et de l'agrandir.
" elle possède donc de ce 3^e Chef, sur les eaux dont il s'agit,
" un droit de prescription qu'il serait injuste de méconnaître.

Etant donné le faible débit de la rivière de Palheur,
" au moment où l'irrigation doit être la plus active, et les
" droits indiscutables qui valent d'être énumérés; Par conséquent
" je pense sans doute, comme nous, que la demande
" des Sieurs Castanier et Delaville; doit être juramentée
" et simplement Déjàtée. - Sous toutes réserves de fait et
" de droit.

Pour Monsieur le Directeur

L'agent de la C^{ie}

A. Mazoyer (FD)

Bâtiment nord-est d'écuries et porche d'entrée principal vu depuis la cour intérieure

J.-M. Périn
98 48 1033 X



1552

48 Villefort, Chemin du Martinet
Martinet dit Martinet de Villefort

Bâtiment du martinet, côté cour

J.-M. Périn
98 48 1034 X



Arrière (côté cour) du bâtiment sud-est (logement)

J.-M. Périn
98 48 1035 X



Arrière (côté cour) du bâtiment sud-est (logement), partie nord

J.-M. Périn
98 48 1036 X



Bâtiment sud-est de logement du forgeron et entrée principale

J.-M. Périn
98 48 1032 X



Bâtiment ouest vu de la rive gauche de la Pailhère.

Ph. Inv. M. Wienin
99 48 0195 Z

