

40111

Département : 48 0076
Aire d'étude : LOZERE
Commune : MEYRUEIS
Adresse : , L'OUSTAL DE JUPITER RUE DU BARRY
Dénomination : MOULIN A FARINE, FILATURE, SCIERIE
Précision : FILATURE DE LAINE CARDEE
Source d'énergie : ENERGIE HYDRAULIQUE, PRODUITE SUR PLACE
Destinations successives et actuelles : MAISON
Appellation et titre : DIT MOULIN BERGER, PUIS FILATURE FULCRAND, PUIS SCIERIE MAURIN

Canton : MEYRUEIS

Coordonnées : LAMBERT3 X = 0687440 Y = 0209080

Cadastre : 1841 I4 111 A 114, 1983 I 226, 228, 229, 763, 766, 771

PROPRIETE PRIVEE

Etat de conservation : ETABLISSEMENT INDUSTRIEL DESAFFECTE, RESTAURE

Dossier de REPERAGE DU PATRIMOINE INDUSTRIEL établi en 1988, 1995 par WIENIN M.

(C) INVENTAIRE GENERAL, 1988

HISTORIQUE

MOULIN ATTESTE EN 1841 A LA REALISATION DU CADASTRE MAIS CERTAINEMENT BEAUCOUP PLUS ANCIEN, APPARTENANT A BERGER JEAN BAPTISTE ; PASSE ENSUITE A MAURIN PUIS PAR MARIAGE A SAURIN ; 1869 TRANSFORMATION EN FILATURE DE LAINE CARDEE DIRIGEE SUCCESSIVEMENT PAR FULCRAND JOSEPH, PUIS DAYLE EN 1874 ET SAUMADE DAVID A PARTIR DE 1884 ; 1902 TRANSFORMATION EN SCIERIE PAR SAURIN FILS ; FIN DE L'ACTIVITE AVANT LA SECONDE GUERRE MONDIALE ET TRANSFORMATION EN MAISON
1869 ROUE HYDRAULIQUE VERTICALE AVEC CHUTE DE 2M DETRUITE VERS 1965 ET 150 LITRES PAR SECONDE, 4 ASSORTIMENTS DE CARDES ET 144 BROCHES DE FILATURE ; 1884 UN SEUL ASSORTIMENT DE CARDES

DESCRIPTION

SITUATION : EN VILLAGE , SUR LE BETUZON

COMPOSITION D'ENSEMBLE

Parties constituantes : ATELIER DE FABRICATION, CANAL, LOGEMENT PATRONAL

MATERIAUX

Gros oeuvre : CALCAIRE, MOELLON, ENDUIT

Couverture : MICASCHISTE EN COUVERTURE, TUILE MECANIQUE

STRUCTURE

Dimensions : SURFACE BATIE EN M2 = 275

Vaisseaux et étages : 1 ETAGE CARRE, ETAGE EN SURCROIT

Couvrement : CHARPENTE EN BOIS APPARENTE

COUVERTURE : TOIT A LONGS PANS, PIGNON COUVERT, APPENTIS

1045

Département : 48 MEYRUEIS
Adresse : , L'OUSTAL DE JUPITER RUE DU BARRY
Dénomination : MOULIN A FARINE, FILATURE, SCIERIE

DISTRIBUTION : ESCALIER DE DISTRIBUTION EXTERIEUR, ESCALIER DROIT, EN MACONNERIE

COMMENTAIRE DESCRIPTIF : MELANGE DE DIFFERENTS TYPES DE BAIES, REMANIEMENTS ANCIENS SANS DOUTE NOMBREUX, COTE SUD DEUX AJOUTS EN APPENTIS DONT UN COUVERT EN TUILES MECANIQUES, LE RESTE EN LAUZES DE MICASCHISTE

TYPOLOGIE : RECTANGULAIRE, ARC SEGMENTAIRE, ARC PLEIN CINTRE

C

G

1046
48. MEYRUEIS, L'Oustal de Jupiter, Rue du Barry,
Moulin BERGER, Filature FULCRAND, Scierie MAURIN.

DOCUMENTATION

Archives

A.D. 48 :

266 P 2

Patentes

Plans et matrices cadastraux de la commune de
MEYRUEIS, 1841-1985.

Bibliographie

- 1047
48. MEYRUEIS, L'Oustal de Jupiter, Rue du Barry,
Moulin BERGER, Filature FULCRAND, Scierie MAURIN.
-

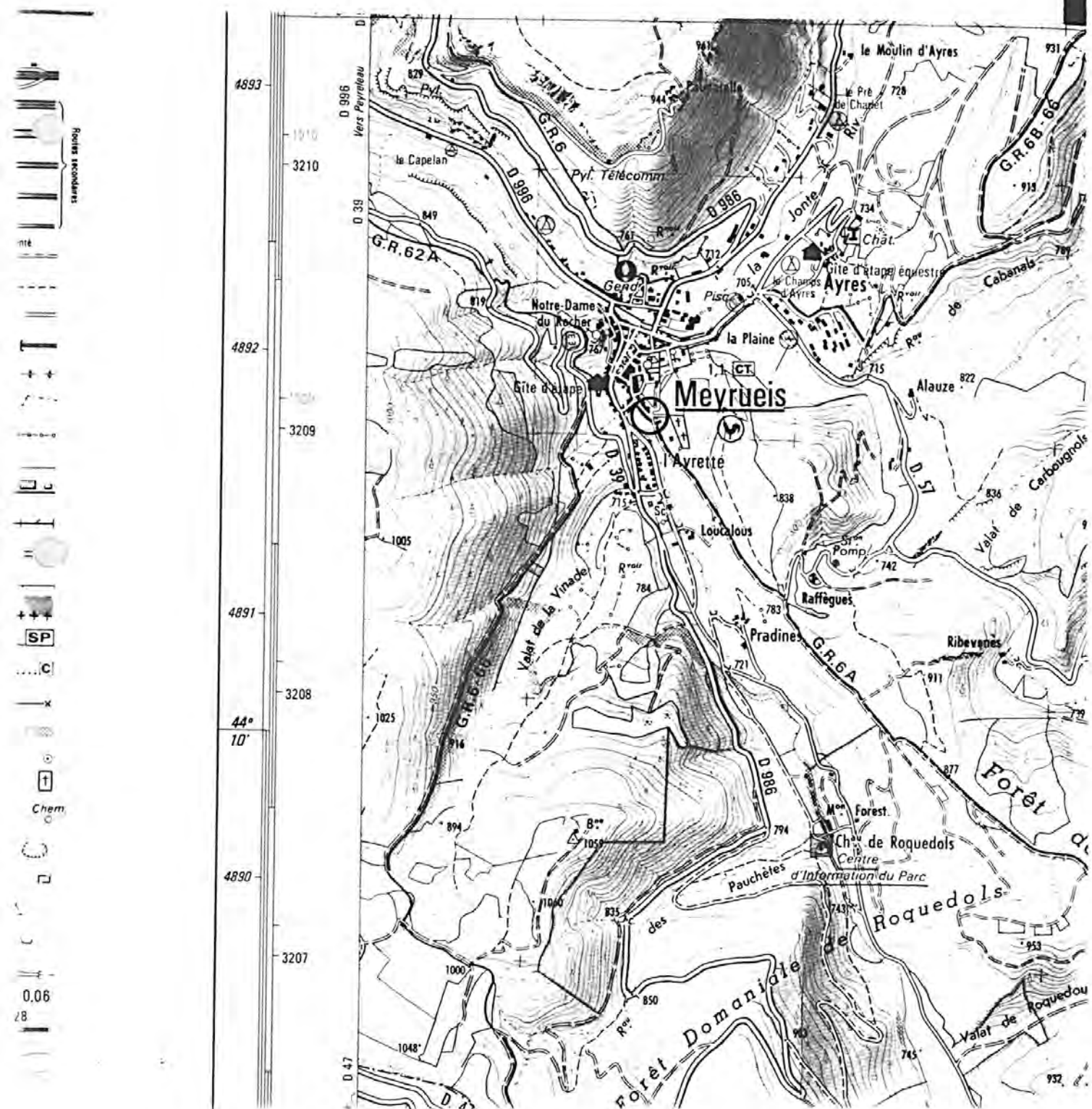
ILLUSTRATION

- Pl. 1 : Carte de localisation de l'oeuvre.
Carte topographique à 1/25 000, I.G.N.,
1985, Meyrueis-Mont Aigoual 2640 Est.
- Pl. 2 : Plan masse et de situation.
Extrait du plan cadastral, 1985,
Section I, 4ème feuille, 1/1000.
- Pl. 3 : Plan masse et de situation ancien.
Extrait du plan cadastral napoléonien, 1841,
Section I, 4ème feuille, 1/1000.
- e

48. MEYRUEIS, L'Oustal de Jupiter, Rue du Barry,
Moulin BERGER, Filature FULCRAND, Scierie MAURIN.

Pl.1 : Carte de localisation de l'oeuvre.

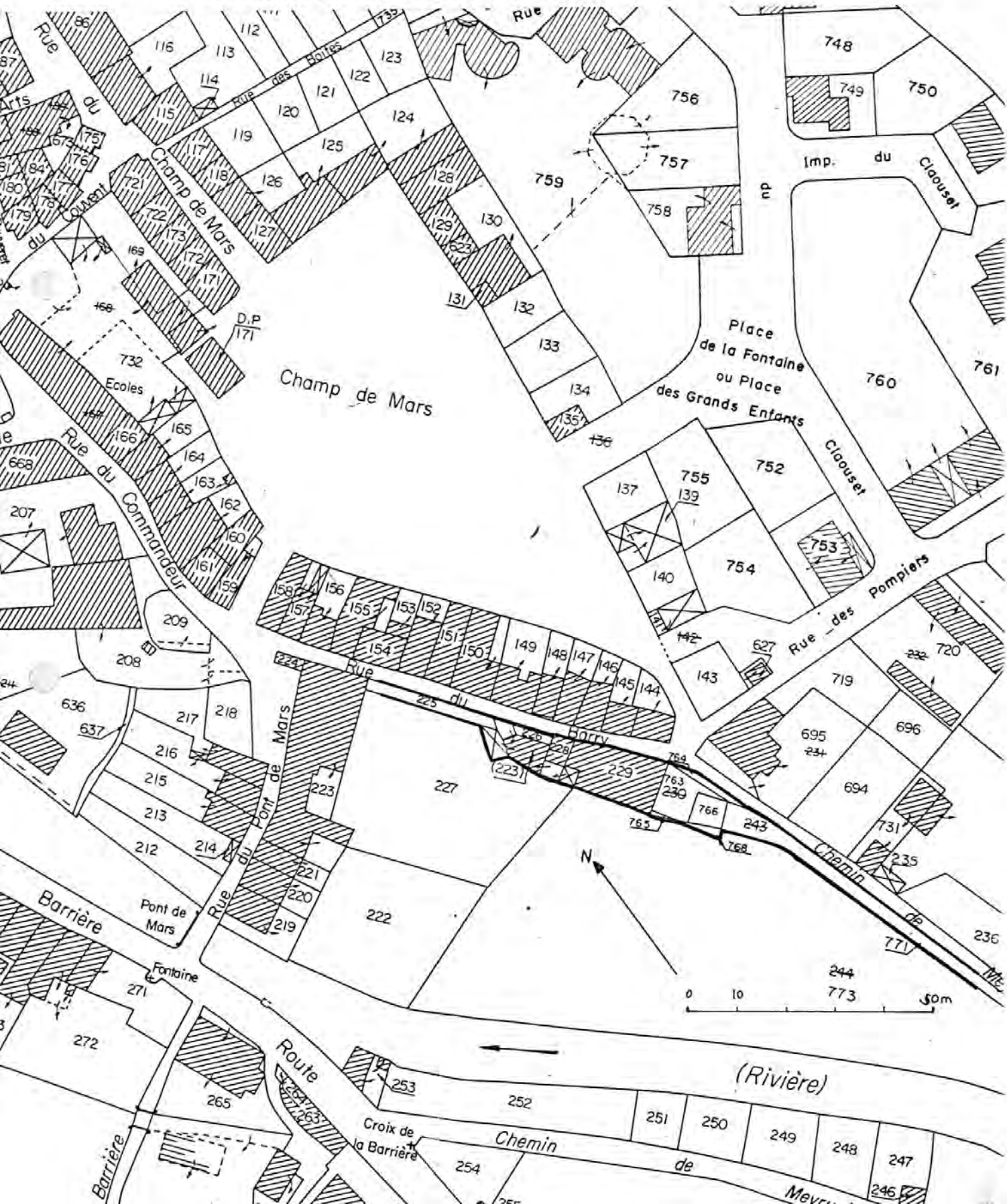
Carte topographique à 1/25 000, I.G.N.,
1985, MEYRUEIS 2640 Est, légèrement agrandie.



48. MEYRUEIS, L'Oustal de Jupiter, Rue du Barry,
Moulin BERGER, Filature FULCRAND, Scierie MAURIN.

Pl. 2 : Plan masse et de situation.

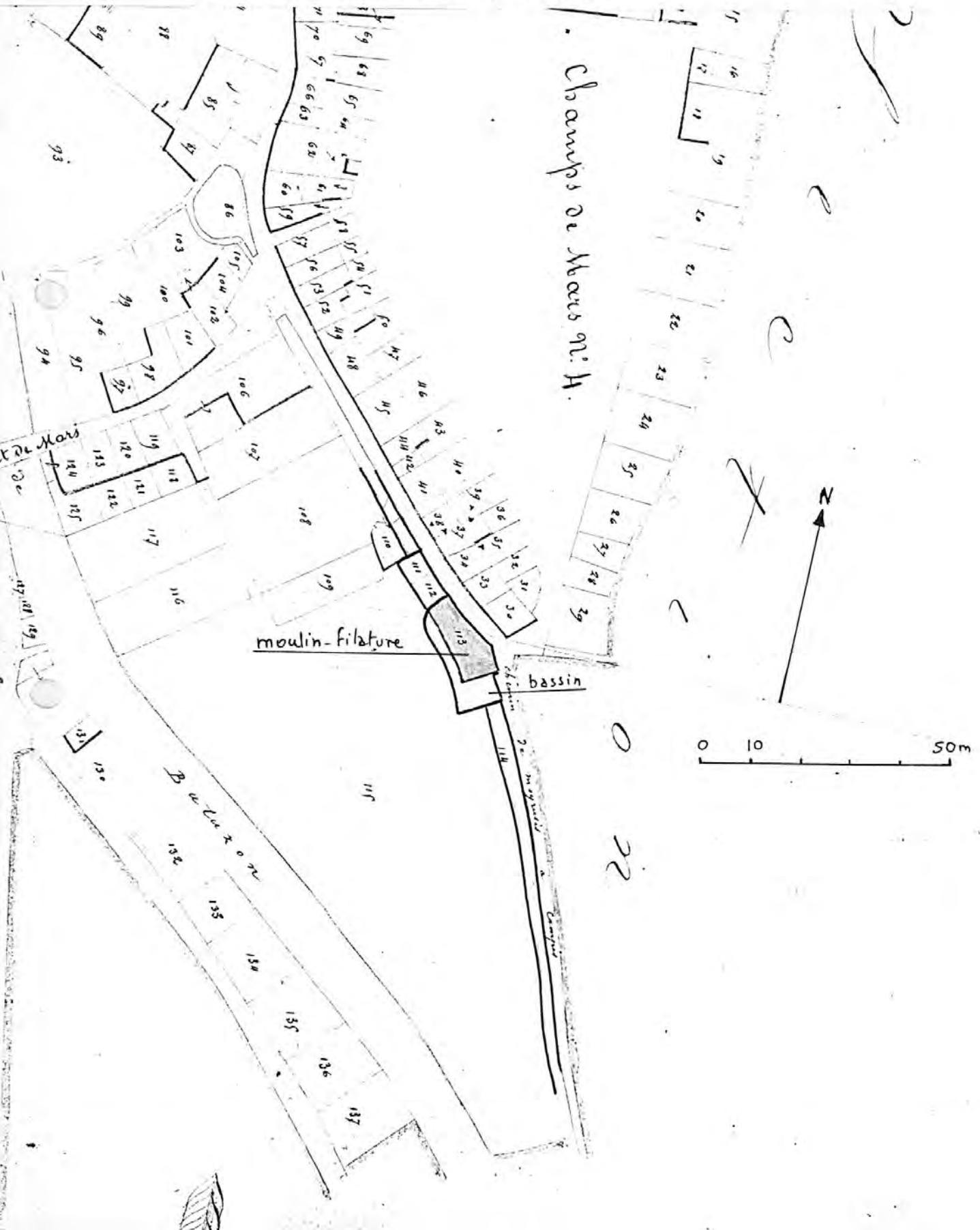
Extrait du plan cadastral, 1985,
Section I, 4ème feuille, 1/1000.



1050
48. MEYRUEIS, L'Oustal de Jupiter, Rue du Barry,
Moulin BERGER, Filature FULCRAND, Scierie MAURIN.

Pl. 3 : Plan masse et de situation ancien.

Extrait du plan cadastral napoléonien, 1841,
Section I, 4ème feuille, 1/1000.



Mur pignon sud-est et élévation latérale nord-est donnant sur la rue
du Barry.

Ph. Inv. J6MM. Périn
98 48 0684 X



Ressortie du canal dans la rue du Barry.

Ph. Inv. JM. Périn
98 48 0687 X



4053

Partie amont (sud) de l'élévation principale (sud-ouest).

Ph. Inv. J-M. Périn
98 48 0685 X



Partie aval (nord-ouest) de l'élévation principale (sud-ouest).

Ph. Inv. J-M. Périn
98 48 0686 X

