

225

Département : 48 0074
Aire d'étude : LOZERE
Commune : MENDE
Adresse : 7 RUE DU TORRENT

Dénomination : MOULIN A FARINE, MOULIN A FOULON, FILATURE
Précision : FILATURE DE LAINE
Source d'énergie : ENERGIE HYDRAULIQUE, ENERGIE THERMIQUE, PRODUITE SUR PLACE
Destinations successives et actuelles : TISSAGE, ENTREPOT COMMERCIAL
Appellation et titre : DIT MOULIN DES CLAPIERS, PUIS FILATURE LAVIGNOLE

Canton : MENDE

Coordonnées : LAMBERT3 X = 0692930 Y = 0247300

Cadastre : 1826 E 3, 5, 1983 AV 63

PROPRIETE PRIVEE

Etat de conservation : ETABLISSEMENT INDUSTRIEL DESAFFECTE

Dossier de REPERAGE DU PATRIMOINE INDUSTRIEL établi en 1993, 1994 par WIENIN M

(C) INVENTAIRE GENERAL, 1993

HISTORIQUE

MOULIN DES CLAPIERS ATTESTE DES LE 16E SIECLE, APPARTENANT AU DEBUT DU 19E A BOUDIGNON DOMINIQUE ET FONCTIONNANT COMME MOULIN A FARINE ET FOULE A CHAPEAUX ; PEIGNERIE DE LAINE AJOUTEE EN 1862 PAR LAVIGNOLE FREDERIC, ATELIER A L'ETAGE, LOGEMENT PATRONAL, BUREAU ET MAGASIN AU REZ DE CHAUSSEE, SECHOIR DANS LES COMBLES ; 1872, 4 METIERS A TISSER ET UNE MACHINE A VAPEUR, PEIGNAGE REMPLACE PAR UNE FILATURE ORDINAIRE ; AU 20E SIECLE, FONCTIONNEMENT SUR UN MODE QUASI ARTISANAL JUSQUE VERS 1958 ; ACTUELLEMENT ENTREPOT DE LA COOPERATIVE DES ARTISANS ET PAYSANS DE LOZERE
1865 CHUTE DE 2, 6 M, DOUBLE ROUE HYDRAULIQUE DE 8 CH DONT 5 HABITUELLEMENT UTILISES ; MOULIN AVEC 4 PAIRES DE MEULES
EN 1865 20 A 30 OUVRIERS

DESCRIPTION

SITUATION : EN VILLE , SUR LE LOT

COMPOSITION D'ENSEMBLE

Parties constituantes : ATELIER DE FABRICATION, SECHOIR, BUREAU, LOGEMENT PATRONAL, MAGASIN INDUSTRIEL

MATERIAUX

Gros oeuvre : CALCAIRE, MOELLON, ENDUIT
Couverture : MICASCHISTE EN COUVERTURE

STRUCTURE

Dimensions : SURFACE BATIE EN M2 = 253
Vaisseaux et étages : 1 ETAGE CARRE, ETAGE DE COMBLE
Couvrement : CHARPENTE EN BOIS APPARENTE

926

Département : 48 MENDE
Adresse : 7 RUE DU TORRENT
Dénomination : MOULIN A FARINE, MOULIN A FOULON, FILATURE

ELEVATIONS : ELEVATION A TRAVEES

COUVERTURE : TOIT A LONGS PANS, PIGNON COUVERT

DISTRIBUTION : ESCALIER INTERIEUR, ESCALIER TOURNANT, EN CHARPENTE

COMMENTAIRE DESCRIPTIF : ELEVATION SUD ENDUITE

TYPOLOGIE : RECTANGULAIRE

○

○

- 928
48. MENDE, 7 rue du Torrent,
Moulin des CLAPIERS, puis Filature LAVIGNOLE.
-

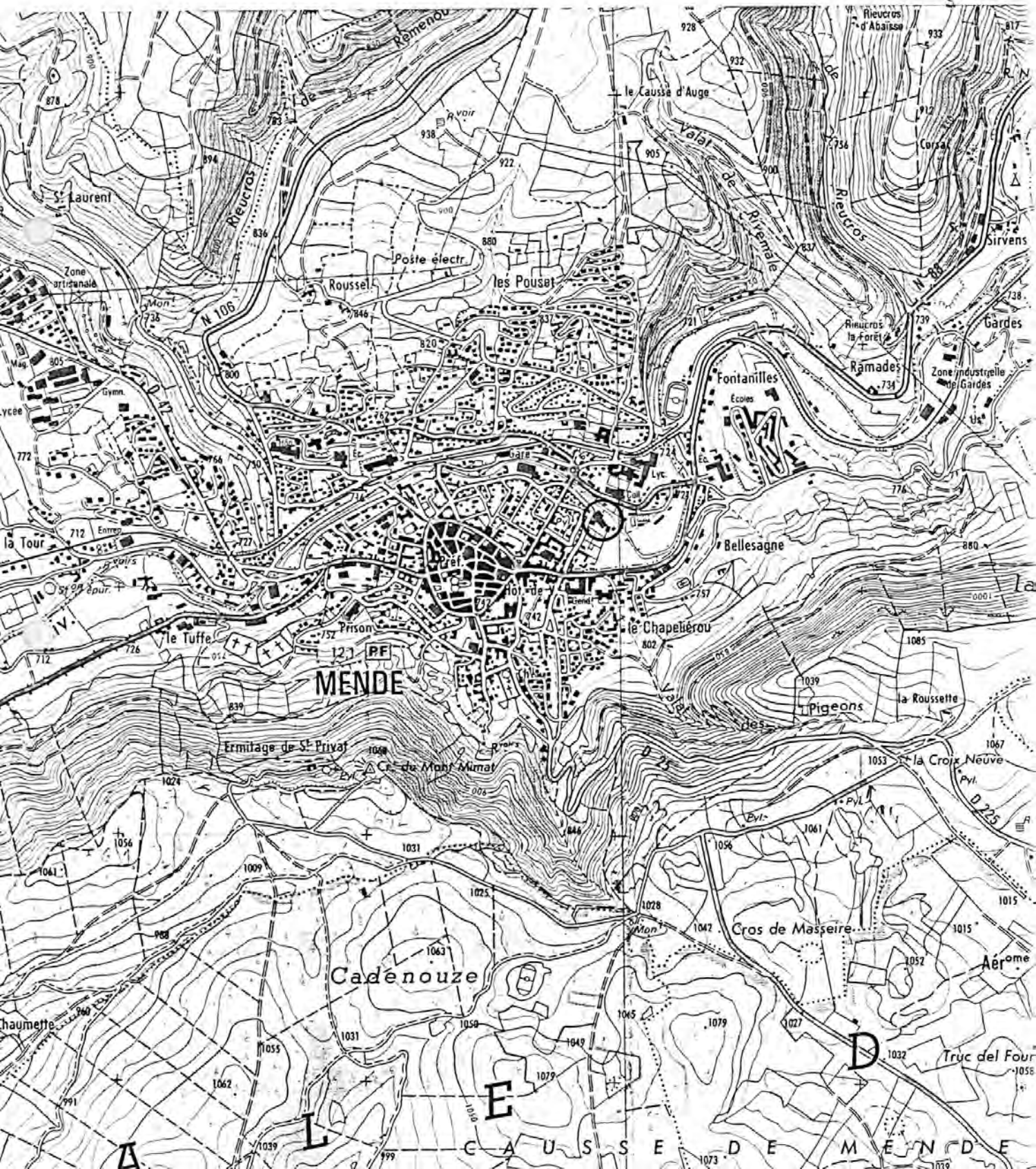
ILLUSTRATION

- Pl.1 : Carte de localisation de l'oeuvre.
Carte topographique à 1/25 000, I.G.N.,
1992, Mende 2638 Est,
- Pl. 2 : Plan masse et de situation.
Extrait du plan cadastral, 1983,
Section AV, 1/1000 x 0,7 = 1/1414.
- Pl. 3 : Plan du bâtiment de filature.
in ISSELMANE K., MONTZAMIR., PRIAM J.-M. (1993).-
Architectures industrielles en Gévaudan et Cévennes,
Mémoire de fin d'études, Ecole d'architecture de
Clermont-Ferrand, t. I : Le Gévaudan, p. 112.
- Pl. 4 : Elévation Sud du bâtiment de filature.
in ISSELMANE K., MONTZAMIR., PRIAM J.-M. (1993).-
Architectures industrielles en Gévaudan et Cévennes,
Mémoire de fin d'études, Ecole d'architecture de
Clermont-Ferrand, t. I : Le Gévaudan, p. 113.
- Pl. 5 : Plan de l'atelier de filature en 1900. Dressé à l'occasion
de l'accident survenu à l'ouvrier Cellier. A.D. 48, 1 Fi
Mende 85.

48. MENDE, 7 rue du Torrent,
Moulin des CLAPIERS, puis Filature LAVIGNOLE.

Pl.1 : Carte de localisation de l'oeuvre.

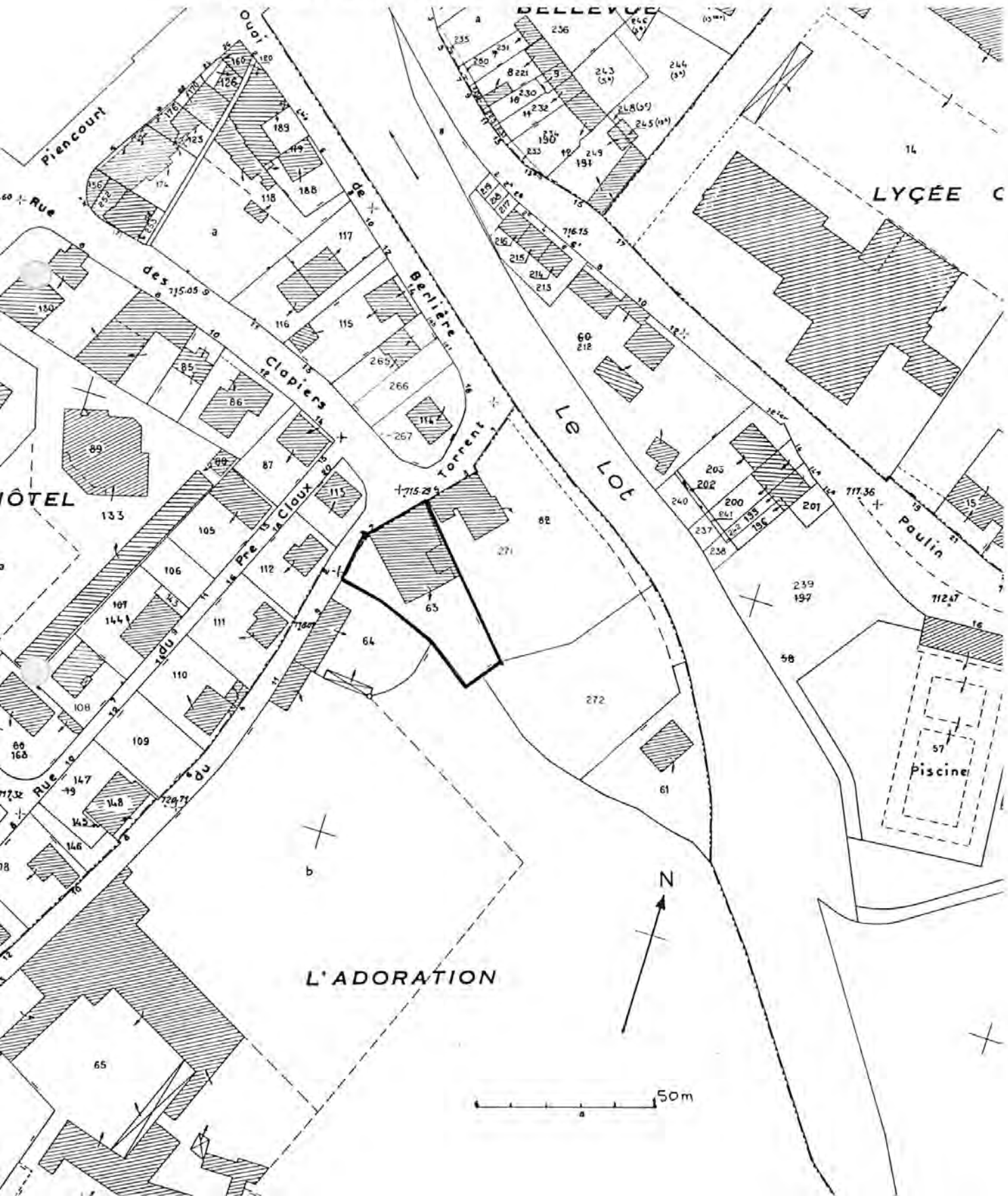
Carte topographique à 1/25 000, I.G.N.,
1991, Mende 2638 Est, légèrement agrandie.



48. MENDE, 7 rue du Torrent,
Moulin des CLAPIERS, puis Filature LAVIGNOLE.

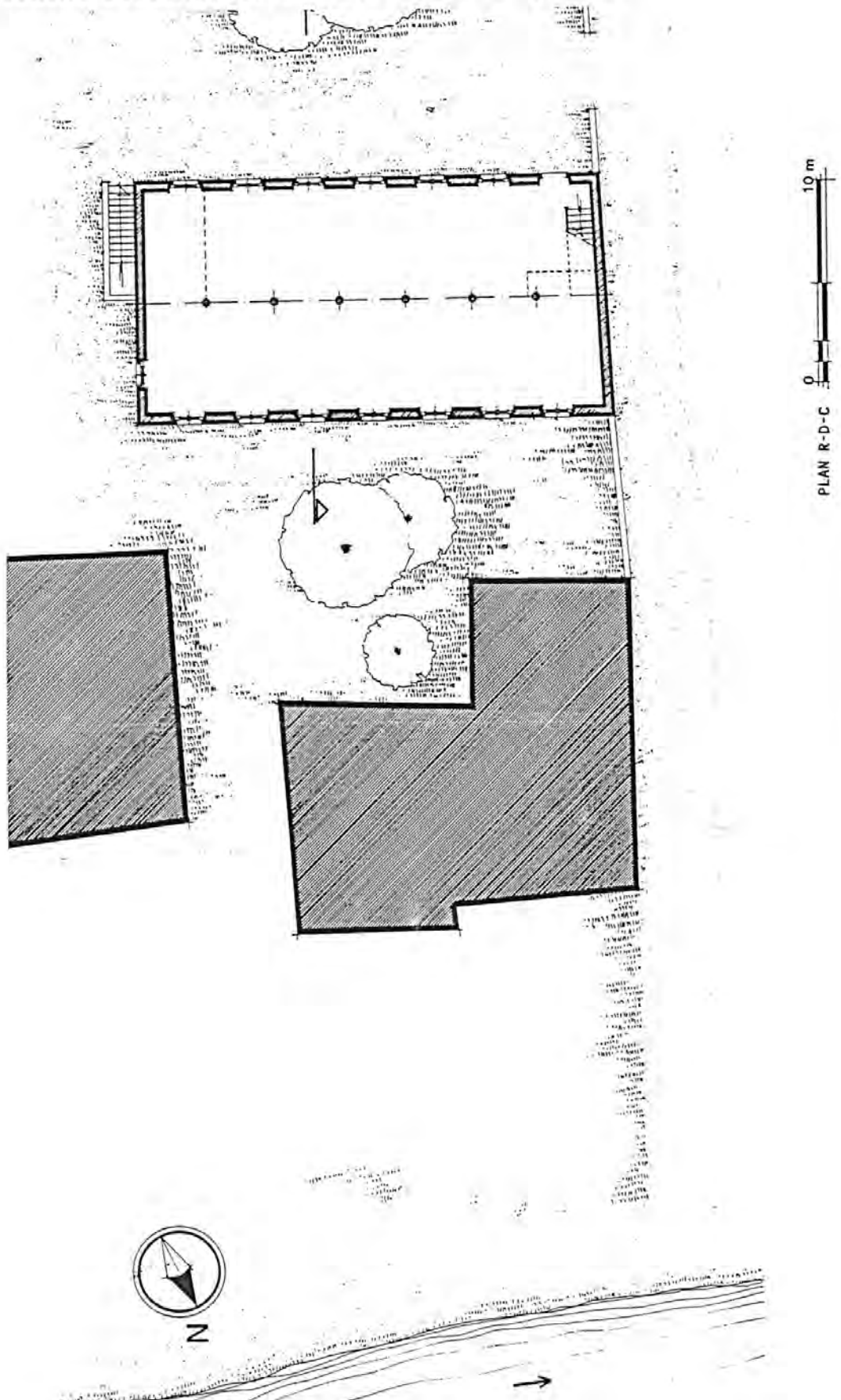
Pl. 2 : Plan masse et de situation.

Extrait du plan cadastral, 1983,
Section AV, 1/1000 x 0,7 = 1/1414.



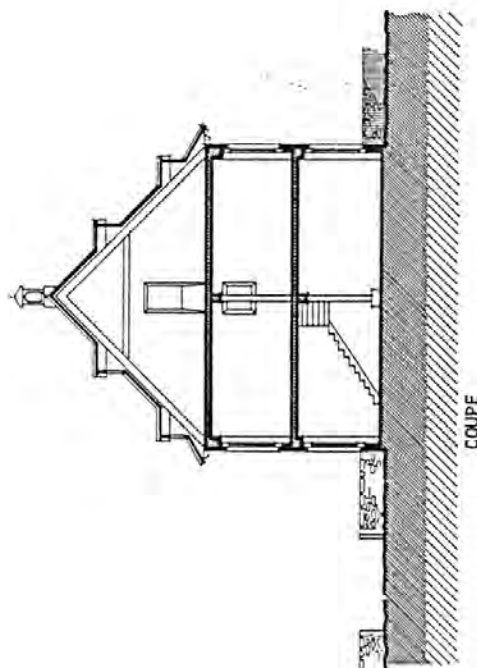
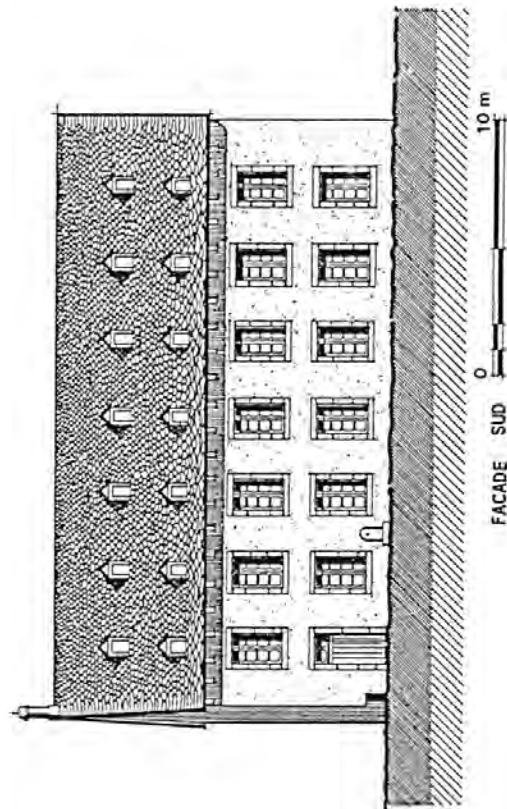
48. MENDE, 7 rue du Torrent,
Moulin des CLAPIERS, puis Filature LAVIGNOLE.

Pl. 3 : Plan du bâtiment de filature.
in ISSELMANE K., MONTZAMIR., PRIAM J.-M. (1993).-
Architectures industrielles en Gévaudan et Cévennes,
Mémoire de fin d'études, Ecole d'architecture de
Clermont-Ferrand, t. I : Le Gévaudan, p. 112.



48. MENDE, 7 rue du Torrent,
Moulin des CLAPIERS, puis Filature LAVIGNOLE.

Pl. 4 : Elévation Sud du bâtiment de filature.
in ISSELMANE K., MONTZAMIR., PRIAM J.-M. (1993).-
Architectures industrielles en Gévaudan et Cévennes,
Mémoire de fin d'études, Ecole d'architecture de
Clermont-Ferrand, t. I : Le Gévaudan, p. 113.



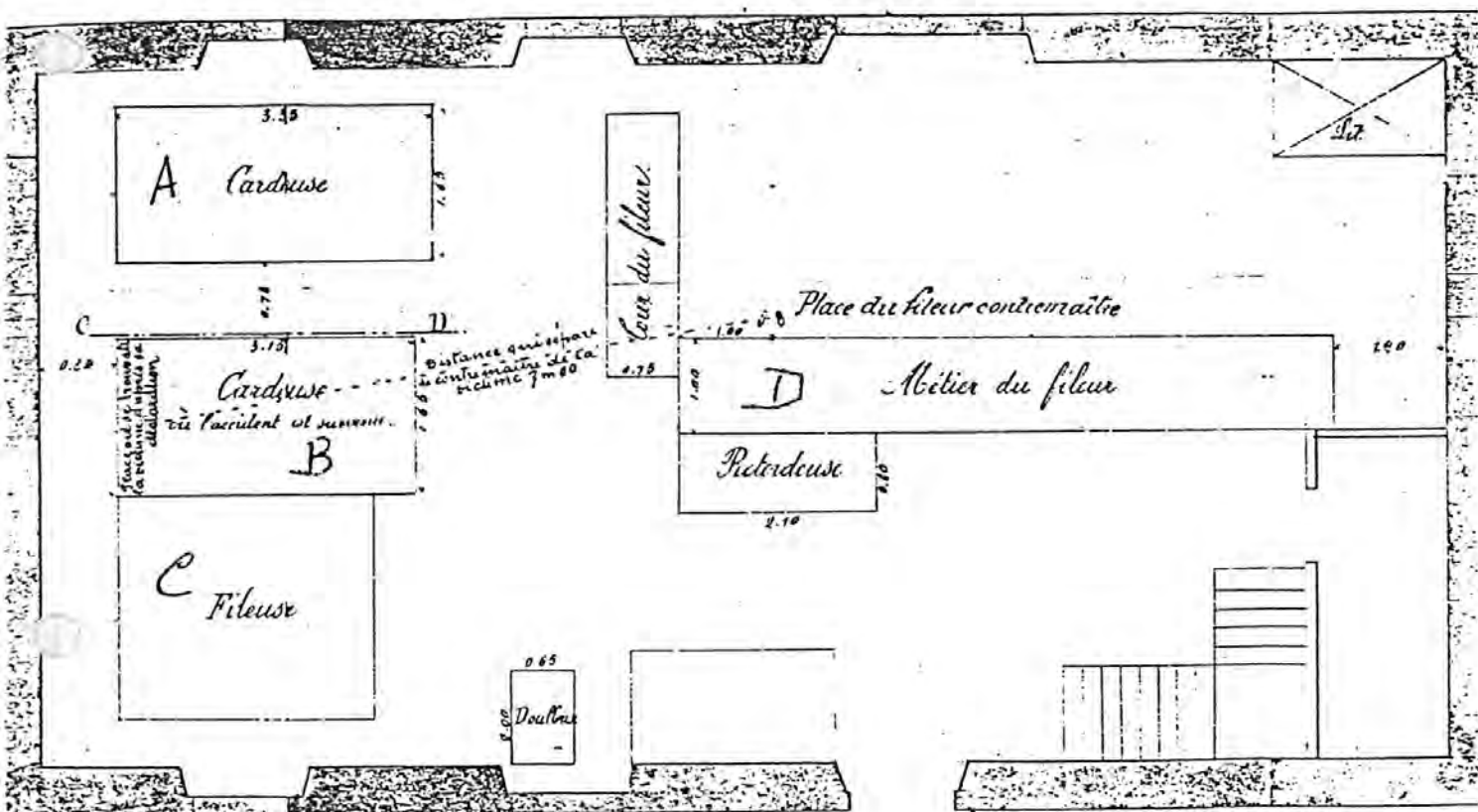
48. MENDE, 7 rue du Torrent,
Moulin des CLAPIERS, puis Filature LAVIGNOLE.

Pl. 5 : Plan de l'atelier de filature en 1900. Dressé à l'occasion
de l'accident survenu à l'ouvrier Cellier. A.D. 48, 1 Fi
Mende 85.

PLAN de l'usine au niveau du sol

Echelle $\frac{1}{50}$

Glarade n° 1



Vue de l'angle sud.

Ph. Inv. J-M. Périn
98 48 1339 X



Elévation sud-ouest.

Ph. Inv. J-M. Périn
98 48 1340 X



Mur pignon sud-est

Ph. Inv. J-M. Périn
98 48 1341 X



Détail du clocheton.

Ph. Inv. J-M. Périn
98 48 1342 X

