

387

Département : 48 0067
 Aire d'étude : LOZERE
 Commune : MENDE
 Lieu-dit : PONT SAINT LAURENT
 Adresse : 26 AVENUE DE MIRANDOL
 Dénomination : **FILATURE, SCIERIE**
 Précision : FILATURE DE LAINE
 Source d'énergie : ENERGIE HYDRAULIQUE, ENERGIE THERMIQUE, PRODUITE SUR PLACE
 Destinations successives et actuelles : TANNERIE, MENUISERIE, SERRURERIE, IMMEUBLE
 Appellation et titre : DITE FILATURE CHARPAL, PUIS BONNEFOUS, TANNERIE BRINGER, PUIS BRUNEL FRERES, SCIERIE, MENUISERIE ET SERRURERIE BRINGER, PUIS BOUSQUET

Canton : MENDE

Coordonnées : LAMBERT3 X = 0693660 Y = 0247950

Cadastre : 1826 E 108, 113, 1983 AW 11

PROPRIETE PRIVEE

Etat de conservation : ETABLISSEMENT INDUSTRIEL DESAFFECTE

Dossier de REPERAGE DU PATRIMOINE INDUSTRIEL établi en 1993, 1994 par WIENIN M.

(C) INVENTAIRE GENERAL, 1993

HISTORIQUE

FILATURE DE LAINE CONSTRUITE EN 1847 A L'EMPLACEMENT D'UNE ANCIEN MOULIN PAR CHARPAL JULES, NEGOCIANT EN SERGES QUI FAIT EGALEMENT TRAVAILLER 20 METIERS A TISSER DISPERSES DANS LA VILLE ; MAISON AJOUTEE EN 1848, NOUVEL ATELIER ET MAGASIN EN 1850 ; 1853 VENTE A BONNEFOUS HIPPOLYTE ; MATERIEL ENTIEREMENT RENOUVELE EN 1869 ; ACTIVITE TEXTILE ARRETEE EN 1881 ; 1887 TRANSFORMATION EN SCIERIE, MENUISERIE ET SERRURERIE PAR BRINGER LOUIS QUI ACHETE LES BATIMENTS EN 1900 ; DE 1901 A 1905 INSTALLATION DE LA TANNERIE BRUNEL FRERES DANS UNE PARTIE DES BATIMENTS ; 1912 BOUSQUET JULES, ENTREPRENEUR ; ATELIERS DETRUIES APRES LA MORT DE BOUSQUET JULES FILS EN 1968, MAIS NE FONCTIONNANT PLUS DEPUIS PLUSIEURS ANNEES

CHUTE D'EAU DE 1, 5 ET ROUE A AUBES PAR EN DESSOUS, PUISSANCE 5 CH DONT 2 UTILISES REGULIEREMENT ; 1847 3 MULES JENNY DE 160 BROCHES, 4 EN 150 ; 1865 1300 BROCHES, 1869 700, 1880 400

DESCRIPTION

SITUATION : ISOLE , SUR LE LOT

COMPOSITION D'ENSEMBLE

Parties constituantes : ATELIER DE FABRICATION, LOGEMENT PATRONAL

MATERIAUX

Gros oeuvre : PIERRE, MOELLON, ENDUIT

Couverture : MICASCHISTE EN COUVERTURE

388

Département : 48 MENDE
Lieu-dit : PONT SAINT LAURENT
Adresse : 26 AVENUE DE MIRANDOL
Dénomination : FILATURE, SCIERIE

STRUCTURE

Dimensions : SURFACE BATIE EN M2 = 330

Vaisseaux et étages : 1 ETAGE CARRE, ETAGE DE SOUBASSEMENT

COUVERTURE : TOIT A LONGS PANS, PIGNON COUVERT

13

1

48. MENDE, Pont Saint Laurent, 26 Av. de Mirandol,
Filature CHARPAL, Tannerie BERGER etc..

DOCUMENTATION

Archives

A.D. 48 :

M 10314	Etablissements incommodes...
266 P 5	Patentes
25 S 1	Droits d'eau
25 S 3bis	id.
32 S 2	Chaudières à vapeur

Plans et matrices cadastraux de la commune de
MENDE, 1809-1984.

Bibliographie

Annuaire de la Lozère, à partir de 1855

BOYER G. (1986). Le passé industriel lainier de la Lozère,
recueil de documents présentés par le Service éducatif des
Archives de la Lozère,
t. 2 : Le temps des fabriques.

48. MENDE, Pont Saint Laurent, 26 Av. de Mirandol,
Filature CHARPAL, Tannerie BERGER etc..

ILLUSTRATION

- Pl. 1 : Carte de localisation de l'oeuvre.
Carte topographique à 1/25 000, I.G.N.,
1992, Mende 2638 Est,
- Pl. 2 : Plan masse et de situation.
Extrait du plan cadastral, 1983,
Section AW, 1/1000 x 0,7 = 1/1440.
- Pl. 3 : Plan masse et de situation ancien (1).
Extrait du plan cadastral napoléonien, 1809, Section E,
1ère feuille, échelle 1 / 2 500.
- Pl. 4 : Plan masse et de situation ancien (2)
Extrait du dossier de reconstruction de la digue sur le Lot
de la filature des Sieurs Bonnefous et Brun, 1866, A.D. 48
25 S 1, échelle 1/1000.
- Pl. 5 : Plan masse ancien partiel (3)
Extrait du dossier de demande de barrage d'irrigation sur
le Lot par le Sieur Gély, 1888, A.D. 48 25 S 3bis, échelle
1 / 2 500.
- Pl. 6 : Plan ancien de l'usine
Extrait du dossier de demande d'autorisation de la tannerie
BRINGER-BRUNEL, 1901, 1/2500, A.D. 48 M 10314.

48. MENDE, Pont Saint Laurent, 26 Av. de Mirandol,
Filature CHARPAL, Tannerie BERGER etc..

Pl.1 : Carte de localisation de l'oeuvre.

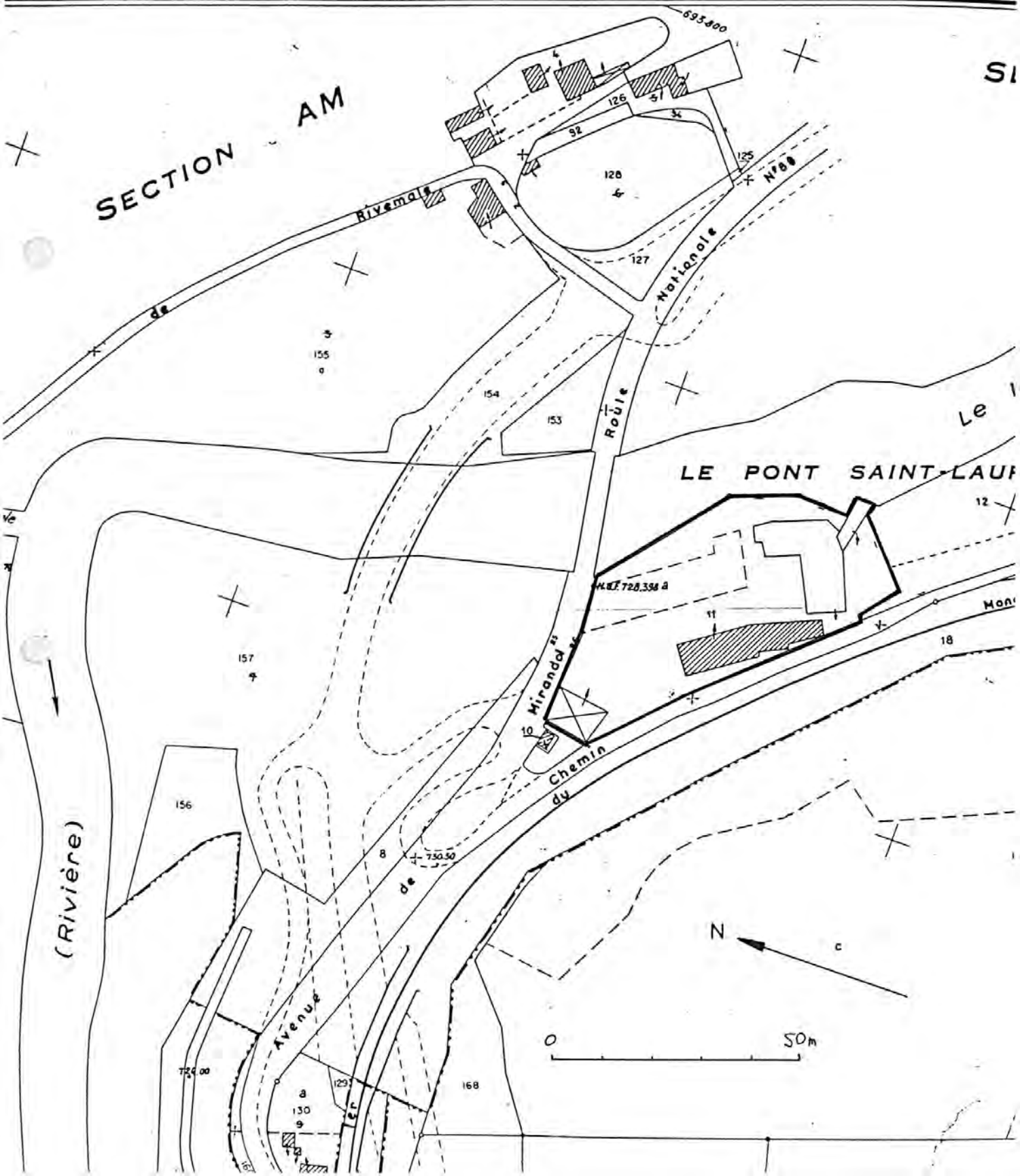
Carte topographique à 1/25 000, I.G.N.,
1991, Mende 2638 Est, légèrement agrandie.



48. MENDE, Pont Saint Laurent, 26 Av. de Mirandol,
Filature CHARPAL, Tannerie BERGER etc..

Pl. 2 : Plan masse et de situation.

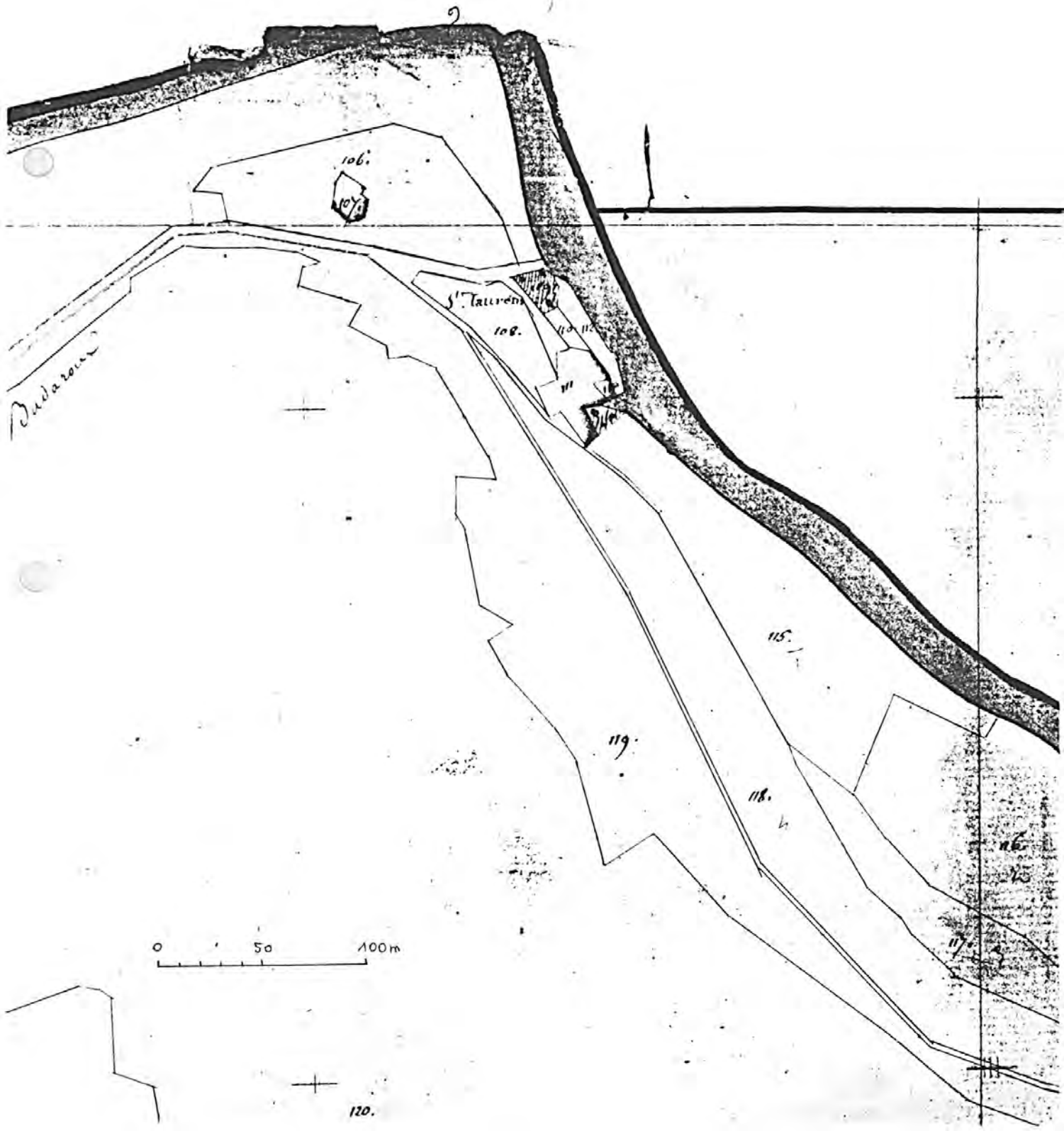
Extrait du plan cadastral, 1983,
Section AW, 1/1000 x 0,7 = 1/1440.



48. MENDE, Pont Saint Laurent, 26 Av. de Mirandol,
Filature CHARPAL, Tannerie BERGER etc..

Pl. 3 : Plan masse et de situation ancien (1).

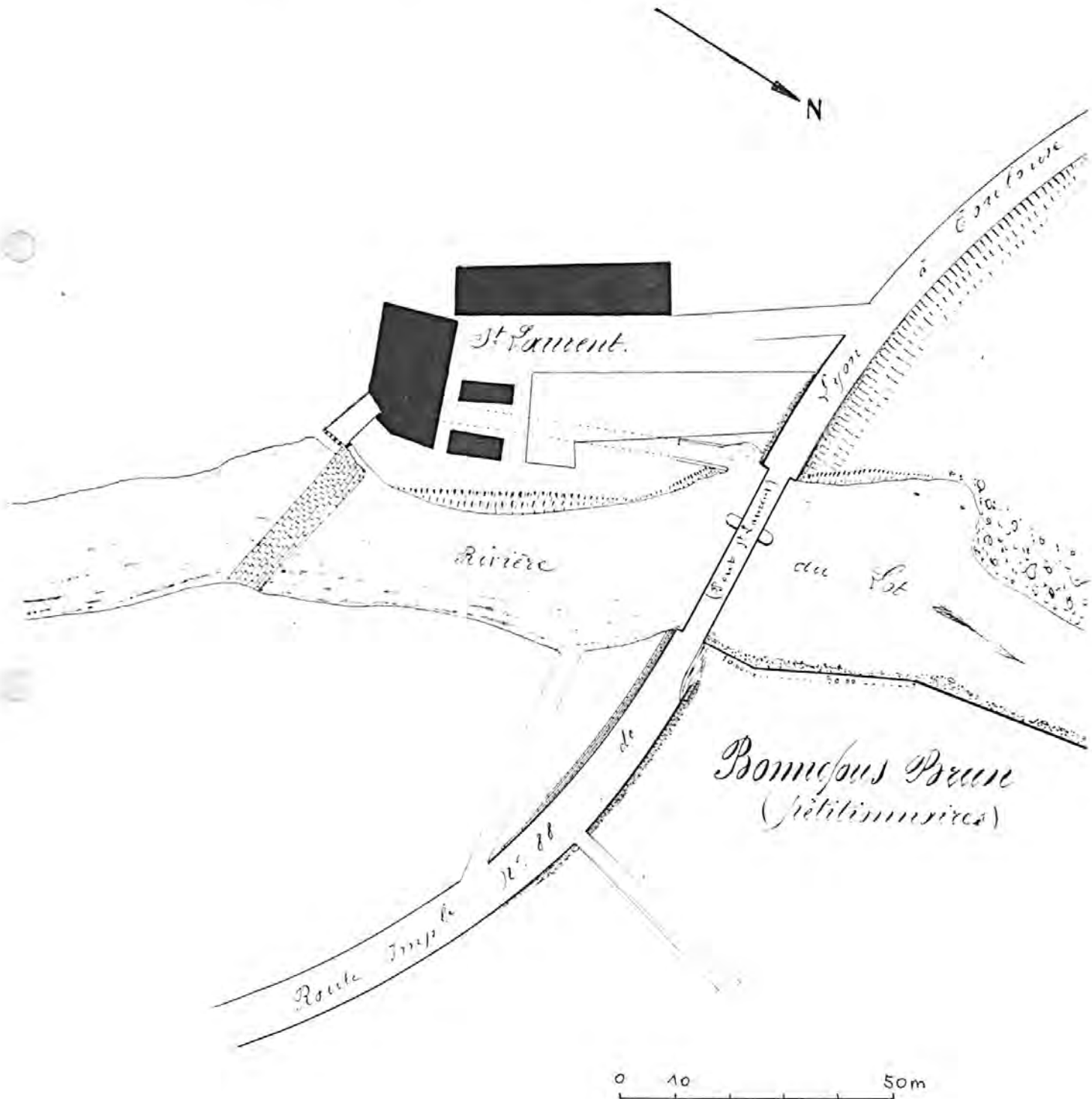
Extrait du plan cadastral napoléonien, 1809, Section E,
1ère feuille, échelle 1 / 2 500.



48. MENDE, Pont Saint Laurent, 26 Av. de Mirandol,
Filature CHARPAL, Tannerie BERGER etc..

Pl. 4 : Plan masse et de situation ancien (2)

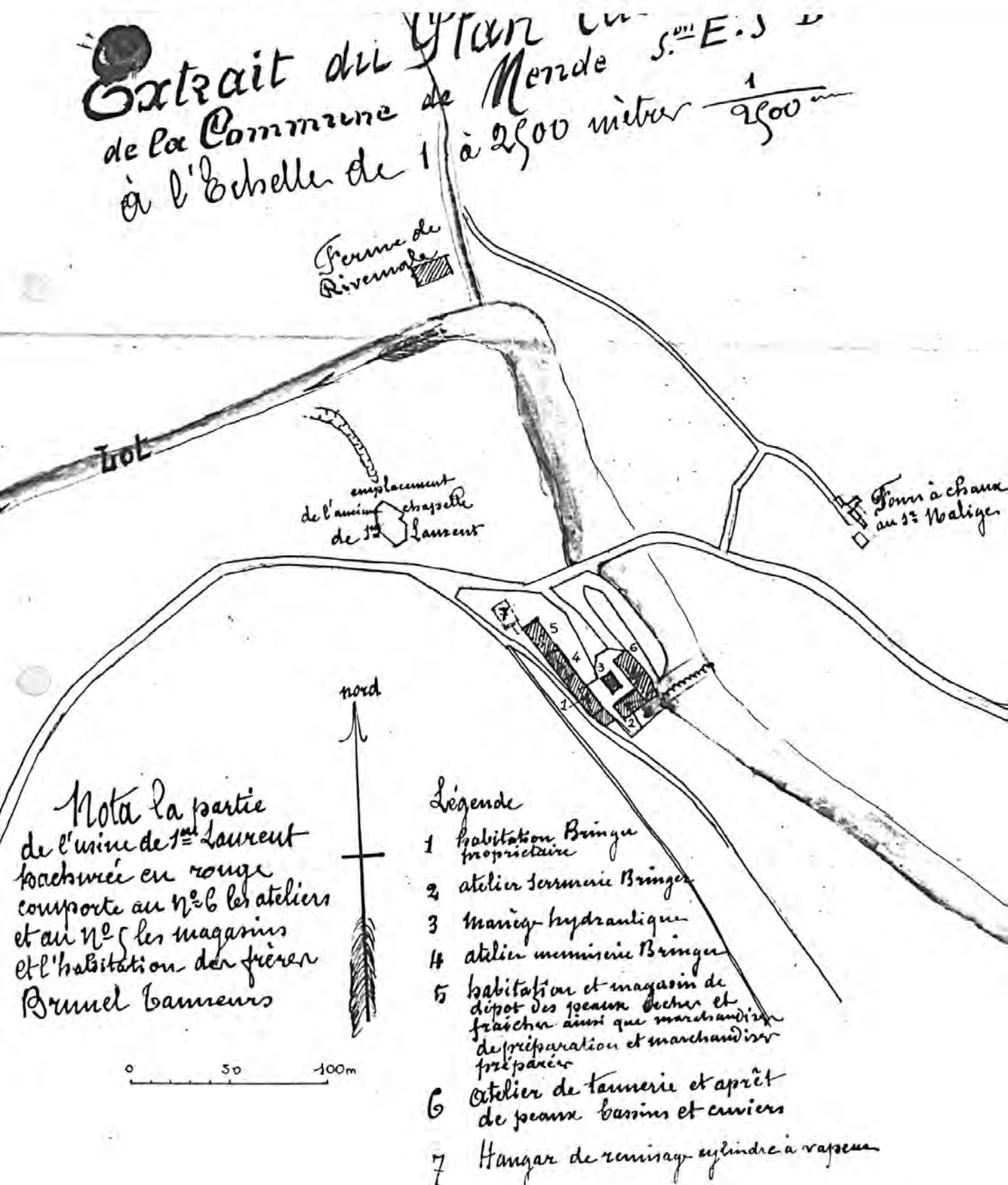
Extrait du dossier de reconstruction de la digue sur le Lot
de la filature des Sieurs Bonnefous et Brun, 1866, A.D. 48
25 S 1, échelle 1/1000.



Pl. 6 : Plan ancien de l'usine

Extrait du dossier de demande d'autorisation de la tannerie
BRINGER-BRUNEL, 1901, 1/2500, A.D. 48 M 10314.

Extrait du Plan de la Commune de Mende à l'échelle de 1 à 2500 mètres $\frac{1}{2500}$



Elévations nord-est et nord-ouest du bâtiment de l'atelier de fabrication.

Ph.Inv.J.M.Périn
98 48 1362 X



Vue générale (élévation nord-est) de l'atelier de fabrication. Au 1er plan, vestige des ateliers inférieurs détruits.

Ph.Inv.J.M.Périn
98 48 1364 X



Angle est du bâtiment de l'atelier de fabrication.

Ph.Inv.J.M.Périn
98 48 1363 X



Partie sud-est de l'atelier de fabrication.

Ph.Inv.J.M.Périn
98 48 1365 X

