

760

Département	: 48	0063
Aire d'étude	: LOZERE	
Commune	: MARVEJOLS	
Lieu-dit	: LA GOUTELLE	
Dénomination	: MOULIN A FOULON	
Source d'énergie	: ENERGIE HYDRAULIQUE, ENERGIE THERMIQUE, PRODUITE SUR PLACE	
Destinations successives et actuelles	: USINE DE BLANCHIMENT, CORDERIE, ETABLE	
Appellation et titre	: DIT MOULIN GISCARD	

Canton : MARVEJOLS

Coordonnées : LAMBERT3 X = 0676180 Y = 0250280

Cadastre : 1828 B 876, 878, 1983 B 80, 85

PROPRIETE PRIVEE

Etat de conservation : ETABLISSEMENT INDUSTRIEL DESAFFECTE

Dossier de REPERAGE DU PATRIMOINE INDUSTRIEL établi en 1993, 1994 par WIENIN M.

(C) INVENTAIRE GENERAL, 1993

HISTORIQUE

MOULIN A FOULON CONNU A LA FIN DU 18E SIECLE, APPARTENANT A LA FAMILLE GISCARD ; AU DEBUT DU 19E SIECLE, SERT EGALEMENT DE FABRIQUE DE CORDONS VESTIMENTAIRES ; 1819 FAILLITE DE GISCARD PIERRE ET VENTE A TALANSIER ANTOINE ; AJOUT D'UNE CHAUDIERE ET TRANSFORMATION EN USINE DE BLANCHIMENT POUR LES PRODUCTIONS TEXTILES DE CETTE FAMILLE, EN PARTICULIER LES USINES VOISINES DE LA GOUTELLE ET DE MONTPLAISIR ; 1930 1937 CONSTRUCTION D'UNE PARTIE LOGEMENT ET D'UNE REMISE DE STOCKAGE PAR TALANSIER CAMILLE ; USINE HORS SERVICE EN 1933 ; REZ DE CHAUSSEE DU MOULIN TRANSFORME EN ETABLE, ACTUELLEMENT HABITATION AUX ETAGES
1819 MOULIN A FOULON A DEUX ROUES POUVANT CONTENIR ENVIRON 10 M EN PLAT FOND

DESCRIPTION

SITUATION : ISOLE , SUR LE COULAGNET

COMPOSITION D'ENSEMBLE

Parties constituant : ATELIER DE FABRICATION, LOGEMENT, REMISE, CHEMINEE D'USINE, CANAL, BASSIN

MATERIAUX

Gros oeuvre : CALCAIRE, MOELLON

Couverture : MICASCHISTE EN COUVERTURE, TUILE MECANIQUE, CIMENT AMIANTE EN COUVERTURE

STRUCTURE

Dimensions : SURFACE BATIE EN M2 = 190

Vaisseaux et étages : 1 ETAGE CARRE, ETAGE DE COMBLE, SOUS SOL, ETAGE DE SOUBASSEMENT

Couvrement : CHARPENTE EN BOIS APPARENTE

ELEVATIONS : ELEVATION A TRAVEES

COUVERTURE : TOIT A LONGS PANS, APPENTIS, PIGNON COUVERT

761

Département : 48 MARVEJOLS
Lieu-dit : LA GOUTELLE
Dénomination : MOULIN A FOULON

DISTRIBUTION : ESCALIER INTERIEUR, ESCALIER TOURNANT, EN CHARPENTE

COMMENTAIRE DESCRIPTIF : PARTIE ANCIENNE DU MOULIN A UN ETAGE CARRE ET UN ETAGE DE COMBLE, TOIT EN LAUZES DE MICASCHISTE, PARTIE AJOUTEE A LA FIN DU 19E SIECLE A UN ETAGE CARRE, COUVERT EN APPENTIS ACTUELLEMENT EN CIMENT AMIANTE, BASSIN EN SOUS SOL, REMISE ANNEXE EN ETAGE DE SOUBASSEMENT, COUVERTE EN TUILES MECANIQUES

TYPOLOGIE : RECTANGULAIRE

48. MARVEJOLS, La Goutelle,
Moulin GISCARD.

DOCUMENTATION

Archives

A.D. 48 :

266 P 4	Patentes
267 P 6	"

Plans et matrices cadastraux de la commune de
MARVEJOLS, 1819 - 1983.

Bibliographie

ALLA R. - *Marvéjols*, éd. SAEP

ISSELMANE K., MONTZAMIR S., PRIAM J.-M. (1993).- *Architectures Industrielles en Gévaudan et Cévennes*, Mémoire de fin d'études, Ecole d'Architecture de Clermont-Ferrand, t. I, Le Gévaudan, p. 66-72.

POURCHER Y. (1987).- *Moulins et manufactures de Lozère, Histoire d'une industrie*, Rapport d'enquête au Ministère de la Culture, dactylographié, A.D. 48, 4° 962.

POURCHER Y. (1989).- *La trémie et le rouet*, Presses du Languedoc, Montpellier,

TINTHOUIN R. (1979-1980).- *Grandeur et décadence de l'industrie lainière en Gévaudan* - Lou País, Num. 239 Juillet-Septembre 1979, p. 67-71, Num. 240 Octobre- Novembre 1979, p. 117-120, Num. 241 Janvier-Février, p. 158- 160, Num. 242 Avril-Mai 1980, p. 54-56, Num. 244 Septembre- Octobre 1980, p. 122-123.

VILLENEUVE-BARGEMON A. de (1982).- *L'industrie de la laine à Marvéjols jadis et naguère*. Revue du Gévaudan, Num. 3, p. 23-34.

48. MARVEJOLS, La Goutelle,
Moulin GISCARD.

ILLUSTRATION

- Pl. 1 : Carte de localisation de l'oeuvre.
Carte topographique à 1/25 000, I.G.N.,
1991, Marvejols 2638 ouest.
- Pl. 2 : Plan masse et de situation.
Extrait du plan cadastral, 1987, Section B, 1ère feuille
(assemblage avec la feuille C 1), 1/1 000.
- Pl. 3 : Plan des bâtiments.
ISSELMANE K., MONTZAMIR S., PRIAM J.-M. (1993).-
Architectures Industrielles en Gévaudan et Cévennes, Ecole
d'Architecture de Clermont-Ferrand, t. I, p. 70.
- Pl. 4 : Elévation sud.
id., p. 72.

Photographies M.WIENIN

Planche référence 6 A (1993) :

- Cliché 0 : Elévation Nord.
27 : Angle Nord-Ouest.
28 : Volant de la vanne du canal.
29 : Angle sud-ouest

48. MARVEJOLS, La Goutelle,
Moulin GISCARD.

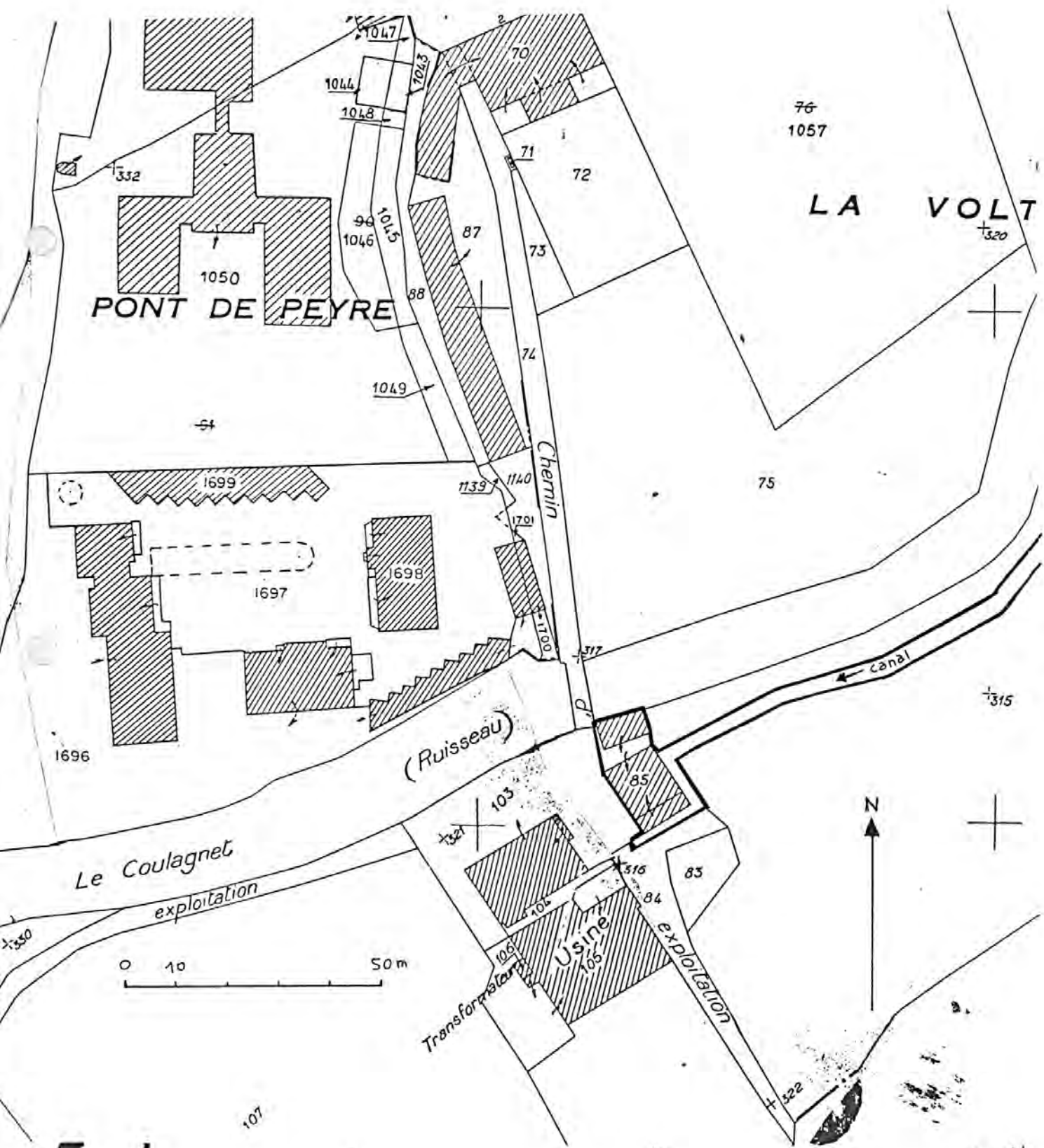
Pl.1 : Carte de localisation de l'oeuvre.

Carte topographique à 1/25 000, I.G.N.,
1991, Marvejols 2638 ouest.



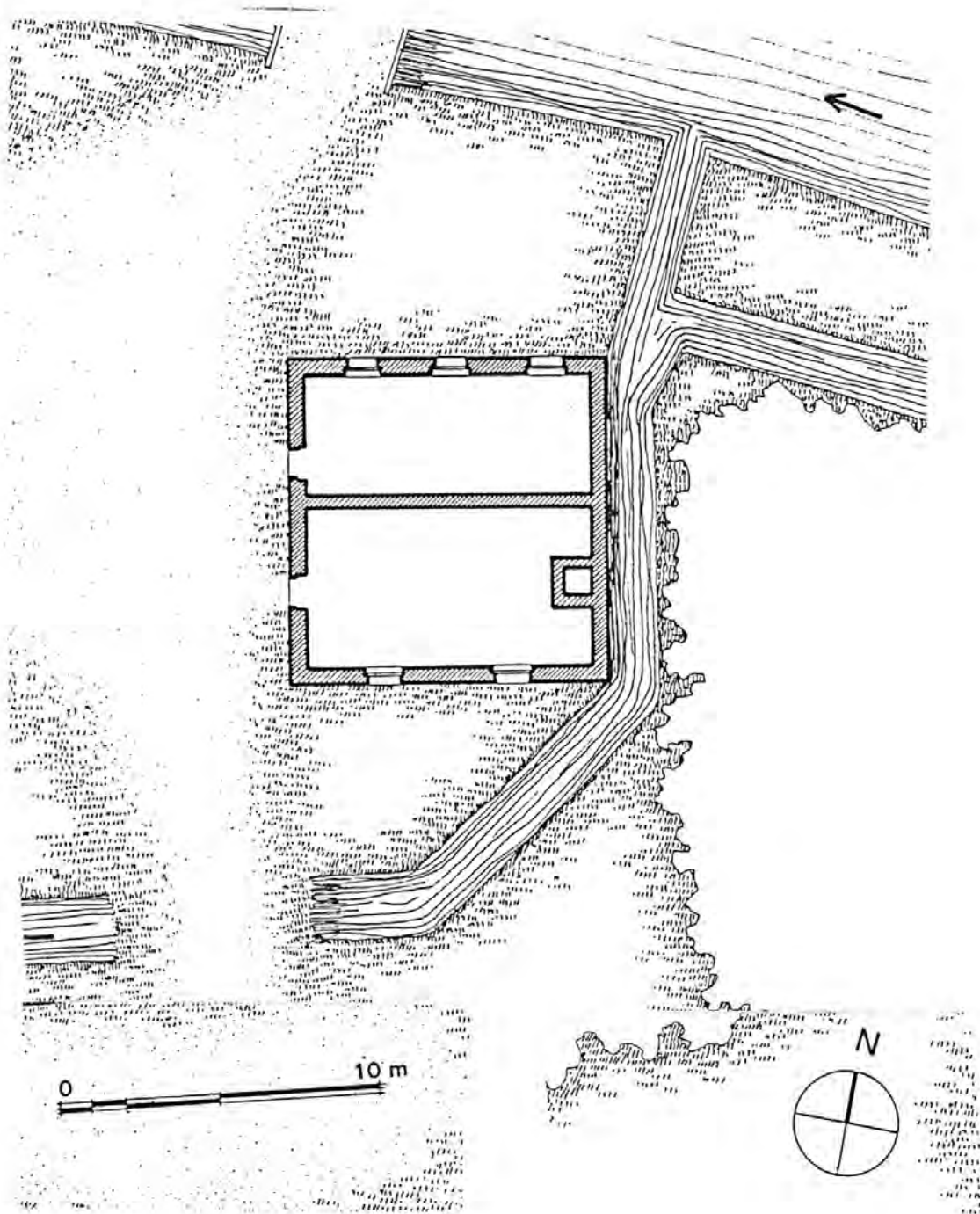
Pl. 2 : Plan masse et de situation.

Extrait du plan cadastral, 1987,
Section B, 1ère feuille (assemblage avec la feuille C 1),
1/1 000.



Pl. 3 : Plan des bâtiments.


ISSELMANE K., MONTZAMIR S., PRIAM J.-M. (1993).-
Architectures Industrielles en Gévaudan et Cévennes, Ecole
d'Architecture de Clermont-Ferrand, t. I, p. 70.



48. MARVEJOLS, La Goutelle,
Moulin GISCARD.

Pl. 4 : Elévation sud.

ISSELMANE K., MONTZAMIR S., PRIAM J.-M. (1993).-
Architectures Industrielles en Gévaudan et Cévennes, Ecole
d'Architecture de Clermont-Ferrand, t. I, p. 72.



FACADE SUD 0 10 m

Elévations nord et pont sur le Coulagnet

Ph. Inv. J.-M. Périn
98 48 1250 X



769

Vue générale du moulin depuis le nord-ouest

Ph. Inv. J.-M. Périn
98 48 1254 X

