

625

Département	: 48	0050
Aire d'étude	: LOZERE	
Commune	: MARVEJOLS	
Adresse	: 2 A 8 CHEMIN DES QUATRE ROUES	
Dénomination	: MOULIN A FARINE, MOULIN A FOULON, TISSAGE	
Précision	: TISSAGE DE LAINE	
Source d'énergie	: ENERGIE HYDRAULIQUE, ENERGIE THERMIQUE, PRODUITE SUR PLACE	
Destinations successives et actuelles	: IMMEUBLE	
Appellation et titre	: DIT MOULIN DES QUATRE RODES, DES QUATRE ROUES, TISSAGE MAILHEBIAU, PUIS ROUJON	

---

Canton : MARVEJOLS

Coordonnées : LAMBERT3 X = 0675900 Y = 0250400

Cadastre : 1813 C 18, 1833 C 795, 796, 1983 C 63, 79, 80, 1530, 1563, 1565, 1804, 1807, 1809

PROPRIETE PRIVEE

Etat de conservation : ETABLISSEMENT INDUSTRIEL DESAFFECTE

Dossier de REPERAGE DU PATRIMOINE INDUSTRIEL établi en 1993, 1994 par WIENIN M.

(C) INVENTAIRE GENERAL, 1993

---

## HISTORIQUE

MOULIN DIT DES 4 RODES, ACTUELLEMENT DES 4 ROUES, ATTESTE A LA FIN DU 16E SIECLE ; AU 18E SIECLE IL APPARTIENT A LA FAMILLE DE GUYOT DE SALLETTES, AU DEBUT DU 19E A DESFOURS ANTOINE ; VERS 1850 TRANSFORMATION EN MOULIN A FOULON ET CONSTRUCTION D'UN ATELIER DE TISSAGE EXPLOITE PAR MAILHEBIAU EMILE ; 1871 PASSAGE A DELTOUR SIDONIE, ROUJON BASILE EXPLOITANT ; INSTALLATION D'UNE MACHINE A VAPEUR ET AGRANDISSEMENT TERMINE EN 1880 ; CONCIERGERIE AJOUTEE EN 1885 PAR ROUJON JEAN BAPTISTE ; ACTIVITE INDUSTRIELLE ARRETEE EN 1914 ; ACTUELLEMENT IMMEUBLE A APPARTEMENTS  
1855 CHUTE D'EAU DE 2, 3 M, 8 A 12 CH SELON LA SAISON, 2 POTS A FOULER, 18 METIERS A TISSER ; 1871 2 POTS ET 6 METIERS

## DESCRIPTION

SITUATION : EN VILLE , SUR LA COLAGNE

### COMPOSITION D'ENSEMBLE

Parties constituantes : ATELIER DE FABRICATION, MAGASIN INDUSTRIEL, LOGEMENT PATRONAL, CONCIERGERIE, CANAL

### MATERIAUX

Gros oeuvre : CALCAIRE, MOELLON

Couverture : MICASCHISTE EN COUVERTURE, TUILE MECANIQUE

### STRUCTURE

Dimensions : SURFACE BATIE EN M2 = 690

Vaisseaux et étages : 2 ETAGES CARRES, ETAGE DE COMBLE

Couvrement : CHARPENTE EN BOIS APPARENTE

626

Département : 48 MARVEJOLS  
Adresse : 2 A 8 CHEMIN DES QUATRE ROUES  
Dénomination : MOULIN A FARINE, MOULIN A FOULON, TISSAGE

---

ELEVATIONS : ELEVATION A TRAVEES

COUVERTURE : TOIT A LONGS PANS, PIGNON COUVERT, APPENTIS, GROUPE, TOIT CONIQUE

DISTRIBUTION : ESCALIER DEMI HORS OEUVRE, ESCALIER TOURNANT, EN MACONNERIE, ESCALIER INTERIEUR, ESCALIER DROIT, EN CHARPENTE, ESCALIER DE DISTRIBUTION EXTERIEUR, ESCALIER DROIT, EN MACONNERIE

COMMENTAIRE DESCRIPTIF : MOULIN A 2 ETAGES CARRES ET ETAGE DE COMBLES, TOIT EN APPENTIS, AVEC GROUPE, COUVERT EN LAUZES DE MICASCHISTE, TOUR D'ESCALIER CIRCULAIRE DEMI HORS OEUVRE, TOIT CONIQUE, ATELIERS RELIES AU MOULIN PAR DEUX PIECES EN PORCHE AU DESSUS DU CHEMIN, UN ETAGE CARRE ET UN ETAGE DE COMBLE, TOIT A LONGS PANS, EN LAUZES SAUF PARTIE OUEST EN TUILE MECANIQUE, ESCALIER INTERIEUR EN CHARPENTE, CHEMINEE CARREE EN PIERRE, DANS OEUVRE, CONCIERGERIE EN REZ DE CHAUSSEE

TYPLOGIE : RECTANGULAIRE

- 627
48. MARVEJOLS, 2 à 8 Chemin des Quatre Roues,  
Moulin des 4 Rodes-Tissage MAILHEBIAU puis ROUJON.
- 

### DOCUMENTATION

#### Archives

A.D. 48 :

M 10313	Enquêtes industrielles
266 P 2 à 4	Patentes
P 265	Enquêtes industrielles
32 S 2	Appareils à vapeur

Plans et matrices cadastraux de la commune de  
MARVEJOLS, 1819 - 1983.

#### Bibliographie

Annuaire de Lozère 1890 à 1899

ALLA R. - *Marvéjols*, éd. SAEP

ISSELMANE K., MONTZAMIR S., PRIAM J.-M. (1993).- *Architectures industrielles en Gévaudan et Cévennes*, Mémoire de fin d'étude, Ecole d'Architecture de Clermont- Ferrand, t. 1 : Le Gévaudan, p. 73-79.

MEISSONIER B. (1943).- *Marvéjols dans le passé*, imp. Chaptal, Marvéjols,

VILLENEUVE-BARGEMON A. de (1982).- *L'industrie de la laine à Marvéjols jadis et naguère*. Revue du Gévaudan, num. 3, p. 23-34.

- 628
48. MARVEJOLS, 2 à 8 Chemin des Quatre Roues,  
Moulin des 4 Rodes-Tissage MAILHEBIAU puis ROUJON.
- 

ILLUSTRATION

- Pl.1 : Carte de localisation de l'oeuvre.  
Carte topographique à 1/25 000, I.G.N.,  
1991, Marvejols 2638 ouest.
- Pl. 2 : Plan masse et de situation.  
Extrait du plan cadastral, 1987,  
Section A, 5ème feuille, 1/2 000.
- Pl. 3 : Plan des bâtiments.  
in ISSELMANE K., MONTZAMIR S., PRIAM J.-M. (1993).-  
*Architectures Industrielles en Gévaudan et Cévennes*,  
Mémoire de fin d'études, Ecole d'Architecture de  
Clermont-Ferrand, t. I, Le Gévaudan, p. 77.
- Pl. 4 : Elévation sud, partie textile.  
id., p. 79.

Photographies M. WIENIN

Planche référence 6A (1993)

- Cliché 23 : Vue générale du sud.  
24 : Ancien moulin et passage couvert.  
25 : Atelier principal, élévation sud.  
26 : Partie est, élévation sud.  
35 : Moulin et atelier principal, vus du sud-ouest.

Planche référence 6 K (1994)

- 34 : Elévation ouest du moulin vue de la mairie, au fond  
les ateliers.  
35 : Elévation ouest du moulin.

48. MARVEJOLS, 2 à 8 Chemin des Quatre Roues,  
Moulin des 4 Rodes-Tissage MAILHEBIAU puis ROUJON.

Pl.1 : Carte de localisation de l'oeuvre.

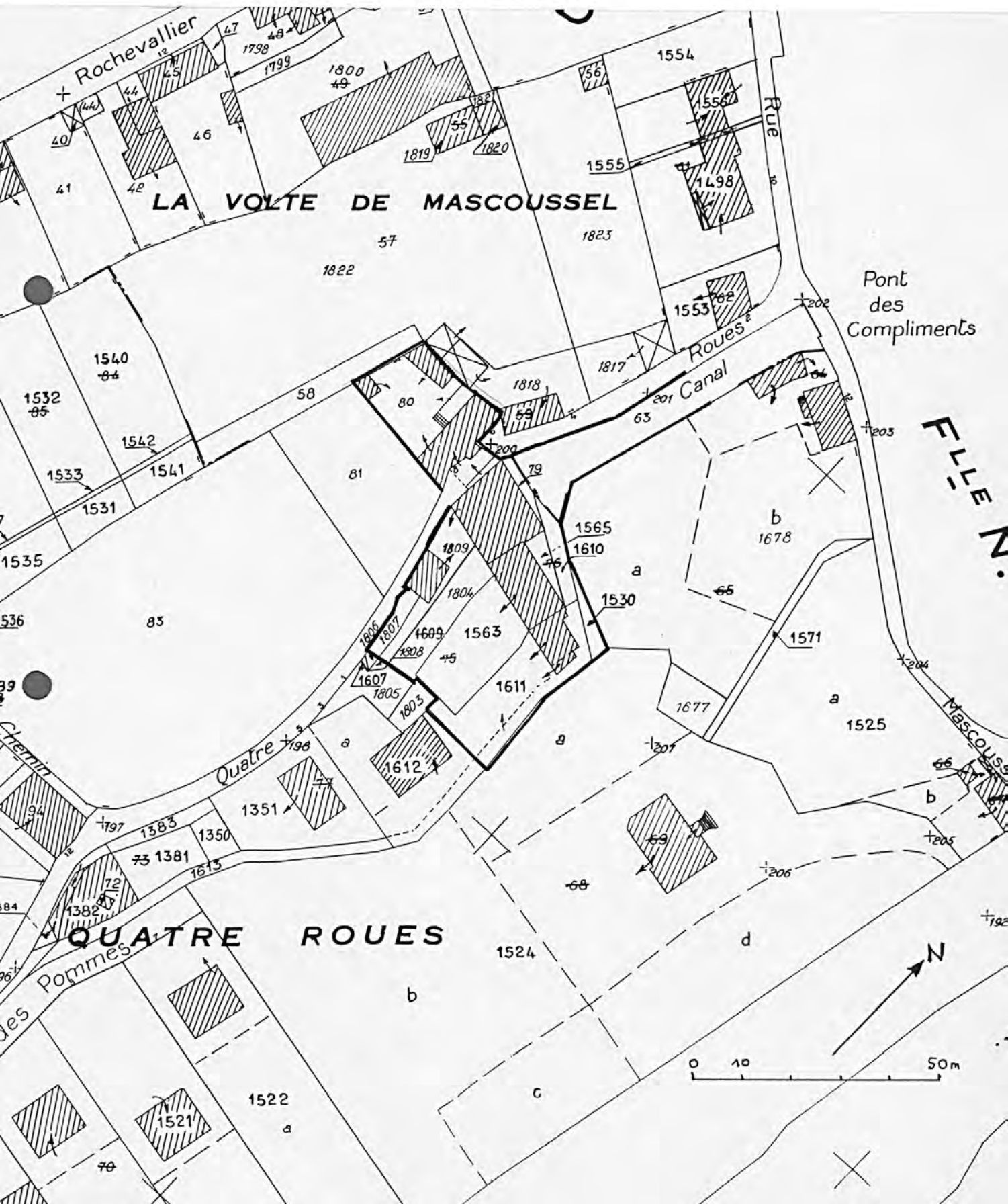
Carte topographique à 1/25 000, I.G.N.,  
1991, Marvejols 2638 ouest.



48. MARVEJOLS, 2 à 8 Chemin des Quatre Roues, Moulin des 4 Rodes-Tissage MAILHEBIAU puis ROUJON.

Pl. 2 : Plan masse et de situation.

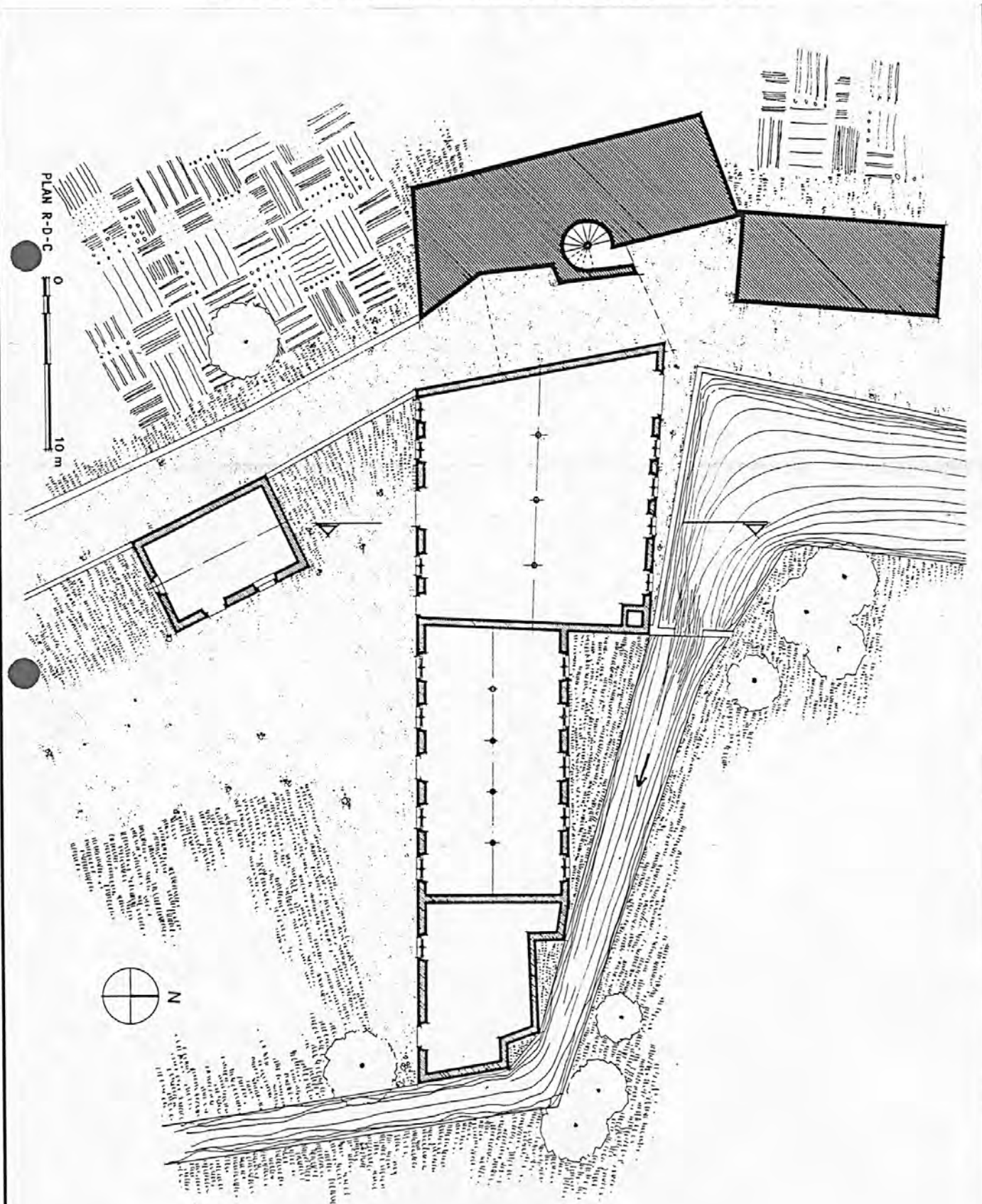
Extrait du plan cadastral, 1987, Section C, 1ère feuille, 1/1 000.



48. MARVEJOLS, 2 à 8 Chemin des Quatre Roues,  
Moulin des 4 RODES-Tissage MAILHEBIAU puis ROUJON.

Pl. 3 : Plan des bâtiments.

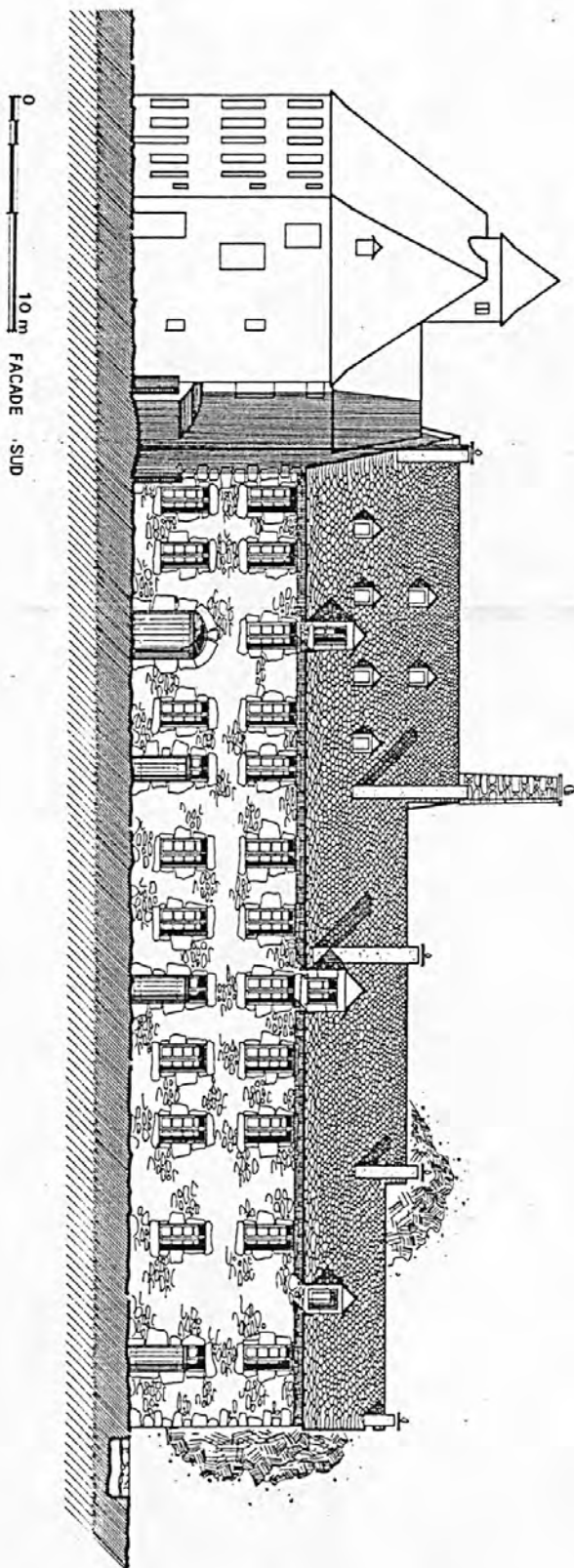
in ISSELMANE K., MONTZAMIR S., PRIAM J.-M. (1993).-  
*Architectures Industrielles en Gévaudan et Cévennes*,  
Mémoire de fin d'études, Ecole d'Architecture de  
Clermont-Ferrand, t. I, Le Gévaudan, p. 77.



632  
48. MARVEJOLS, 2 à 8 Chemin des Quatre Roues,  
Moulin des 4 RODES-Tissage MAILHEBIAU puis ROUJON.

Pl. 4 : Elévation sud, partie textile.

in ISSELMANE K., MONTZAMIR S., PRIAM J.-M. (1993).-  
*Architectures Industrielles en Gévaudan et Cévennes*,  
Mémoire de fin d'études, Ecole d'Architecture de  
Clermont-Ferrand, t. I, Le Gévaudan, p. 79.





- 48 Marvejols, Quatre roues(Chemin des)2 à 8  
Moulin, tissage Moulin à Farine, Moulin à Foulon, Tissage (Tissage de laine) dit Moulin des Quatre  
Rodes, des Quatre Roues, Tissage Mailhebiau, puis Roujon

Élévation nord de la partie la plus ancienne du moulin

Ph. Inv. J.-M. Périn  
98 48 1133 X



48 Marvejols, Quatre roues(Chemin des)2 à 8  
Moulin, tissage Moulin à Farine, Moulin à Foulon, Tissage (Tissage de laine) dit Moulin des Quatre  
Rodes, des Quatre Roues, Tissage Mailhebiau, puis Roujon

Elévation sud de la partie la plus ancienne du moulin

Ph. Inv. J.-M. Périn  
98 48 1134 X  
98 48 1135 XA



- 48 Marvejols, Quatre roues(Chemin des)2 à 8  
Moulin, tissage Moulin à Farine, Moulin à Foulon, Tissage (Tissage de laine) dit Moulin des Quatre  
Rodes, des Quatre Roues, Tissage Mailhebiau, puis Roujon

Vue générale sud


Ph. Inv. J.-M. Périn  
98 48 1138 X



- 48 Marvejols, Quatre roues (Chemin des) 2 à 8  
Moulin, tissage Moulin à Farine, Moulin à Foulon, Tissage (Tissage de laine) dit Moulin des Quatre  
Rodes, des Quatre Roues, Tissage Mailhebiau, puis Roujon

Passage couvert sur le chemin des quatre roues et porte de  
l'escalier ancien, côté nord

Ph. Inv. J.-M. Périn  
98 48 1136 X  
98 48 1137 XA



- 48 Marvejols, Quatre roues (Chemin des) 2 à 8  
Moulin, tissage Moulin à Farine, Moulin à Foulon, Tissage (Tissage de laine) dit Moulin des Quatre Rodes, des Quatre Roues, Tissage Mailhebiau, puis Roujon

Elévation nord des ateliers de tissage. Canal et cheminée

Ph. Inv. J.-M. Périn  
98 48 1139 X



- 48 Marvejols, Quatre roues (Chemin des) 2 à 8  
Moulin, tissage Moulin à Farine, Moulin à Foulon, Tissage (Tissage de laine) dit Moulin des Quatre  
Rodes, des Quatre Roues, Tissage Mailhebiau, puis Roujon

Elévation nord du premier atelier de tissage. Canal et cheminée.

Ph. Inv. J.-M. Périn  
98 48 1140 X

