

333

Département	: 48	0035
Aire d'étude	: LOZERE	
Commune	: LANGOGNE	
Adresse	: 8 A 12 RUE DES CALQUIERES ET 4, 6 AVENUE JOFFRE	
Dénomination	: MOULIN, MOULIN A FARINE, MOULIN A FOULON, SCIERIE	
Source d'énergie	: ENERGIE HYDRAULIQUE, PRODUITE SUR PLACE, TURBINE HYDRAULIQUE	
Destinations successives et actuelles	: CENTRALE HYDROELECTRIQUE, MAISON	
Appellation et titre	: DIT MOULIN DEABRIGES, PUIS MIALHES, PUIS ASTIER, SCIERIE ASTIER	

---

Canton : LANGOGNE

Coordonnées : LAMBERT3 X = 0720290 Y = 0279630

Cadastré : 1836 F 310, 1983 AI 16, 17, 26, 27

PROPRIETE PRIVEE

Dossier de REPERAGE DU PATRIMOINE INDUSTRIEL établi en 1993, 1994 par WIENIN M.

(C) INVENTAIRE GENERAL, 1993

---

## HISTORIQUE

DEUX MOULINS CONTIGUS DONT L'UN A ENTRE AUTRES SERVI A MONDER L'ORGE ATTESTES DES L'ORIGINE DU CADASTRE MAIS BEAUCOUP PLUS ANCIENS : UN MOULIN EST ATTESTE SUR LE SITE EN 1442 ; LE PREMIER APPARTIENT A DEABRIGES ERNEST ET PASSE EN 1856 A MIALHE VINCENT PUIS A BENOIT ANTOINE ; LE SECOND A LOUBIER JOSEPH QUI AJOUTE UN FOULON EN 1853 PASSE EN 1883 A CHANIAL JOSEPH GENDRE LOUBIER ; REUNION DES DEUX CHUTES D'EAU ET PASSAGE A ASTIER PIERRE QUI SUPPRIME LE FOULON ET INSTALLE UNE SCIERIE A COTE ; TURBINE HYDROELECTRIQUE INSTALLEE VERS 1925 ; PRODUCTION ARRETEE AVANT 1960 MAIS TURBINE CONSERVEE EN ACTIVITE

CHUTES DE 1, 4 ET 3 M REUNIES SUR 4 M ; 1853 DEABRIGES 3 MEULES DONT UNE CHOMANT, LOUBIER 2 MEULES ; 1890 ASTIER 4 MEULES A FARINE, UN CYLINDRE A ORGE ET DEUX SCIES

## DESCRIPTION

SITUATION : EN VILLE , SUR LE LANGOUYROU

### COMPOSITION D'ENSEMBLE

Parties constituantes : ATELIER DE FABRICATION, LOGEMENT PATRONAL, CANAL

### MATERIAUX

Gros oeuvre : PIERRE, ENDUIT

Couverture : TUILE CREUSE

### STRUCTURE

Dimensions : SURFACE BATIE EN M2 = 190

Vaisseaux et étages : 1 ETAGE CARRE, ETAGE DE SOUBASSEMENT

Couvrement : CHARPENTE EN BOIS APPARENTE

COUVERTURE : TOIT A LONGS PANS, PIGNON COUVERT

DISTRIBUTION : ESCALIER DE DISTRIBUTION EXTERIEUR, ESCALIER DROIT, EN MACONNERIE, ESCALIER INTERIEUR, ESCALIER TOURNANT, EN CHARPENTE

334

Département : 48 LANGOGNE  
Adresse : 8 A 12 RUE DES CALQUIERES ET 4, 6 AVENUE JOFFRE  
Dénomination : MOULIN, MOULIN A FARINE, MOULIN A FOULON, SCIERIE

---

TPOLOGIE : RECTANGULAIRE

48. LANGOGNE, 8 à 12 Rue des Calquières, 4 et 6 Avenue JOFFRE,  
Moulin et scierie DEABRIGES puis MIALHES puis ASTIER.
- 

DOCUMENTATION

Archives

A.D. 48 :

M 4226, 10431

223 P 1

266 P 2 à 5

19 S 7

Plans et matrices cadastraux de la commune de  
LANGOGNE, 1836 -1987.

Bibliographie

Annuaire de la Lozère, 1920.

- 336
48. LANGOGNE, 8 à 12 Rue des Calquières, 4 et 6 Avenue JOFFRE,  
Moulin et scierie DEABRIGES puis MIALHES puis ASTIER.
- 

#### ILLUSTRATION

- Pl. 1 : Carte de localisation de l'oeuvre.  
Carte topographique à 1/25 000, I.G.N.,  
1992, Langogne 2737 Est,
- Pl. 2 : Plan masse et de situation.  
Extrait du plan cadastral, 1987,  
Section AI, 1/1 000.
- Pl. 3 : Plan masse et de situation ancien.  
Demande de réparation du barrage après l'inondation du  
31.12.1888, conforme au plan cadastral napoléonien, 1836,  
Section F, feuille unique, 1/1 250, A.D. 48, 19 S 7.
- Pl. 4 : Plan masse ancien.  
Demande de réparation du barrage après l'inondation du  
31.12.1888, A.D. 48, 19 S 7, échelle : 1/200.

#### Photographies (M.WIENIN)

Planche référence 6 L (1994)

- cliché 24 : élévations sur avenue Joffre, passage du canal.  
25 : entrée du canal dans l'usine, sous le pont de  
l'avenue Joffre.  
26 : Jonction des deux canaux de décharge (R. Calquières).  
27 : élévations sur rue des Calquières vues vers le nord.  
28 : id. vers le sud.

48. LANGOGNE, 8 à 12 Rue des Calquières, 4 et 6 Avenue JOFFRE,  
Moulin et scierie DEABRIGES puis MIALHES puis ASTIER.

Pl.1 : Carte de localisation de l'oeuvre.

Carte topographique à 1/25 000, I.G.N.,  
1992, Langogne 2737 Est,



48. LANGOGNE, 8 à 12 Rue des Calquières, 4 et 6 Avenue JOFFRE, Moulin et scierie DEABRIGES puis MIALHES puis ASTIER.

Pl. 2 : Plan masse et de situation.

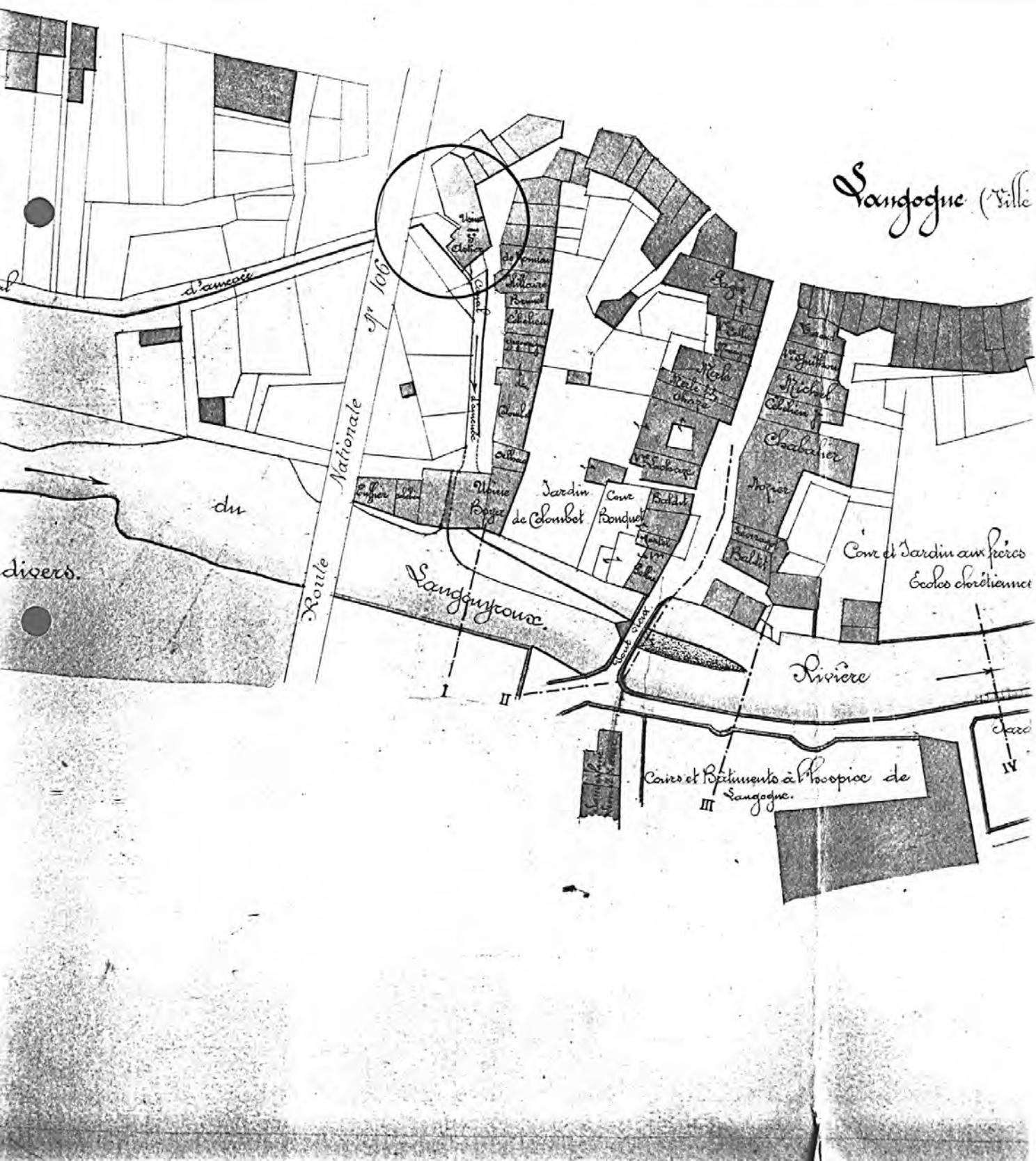
Extrait du plan cadastral, 1987, Section AI, 1/1 000.



48. LANGOGNE, 8 à 12 Rue des Calquières, 4 et 6 Avenue JOFFRE,  
Moulin et scierie DEABRIGES puis MIALHES puis ASTIER.

Pl. 3 : Plan masse et de situation ancien.

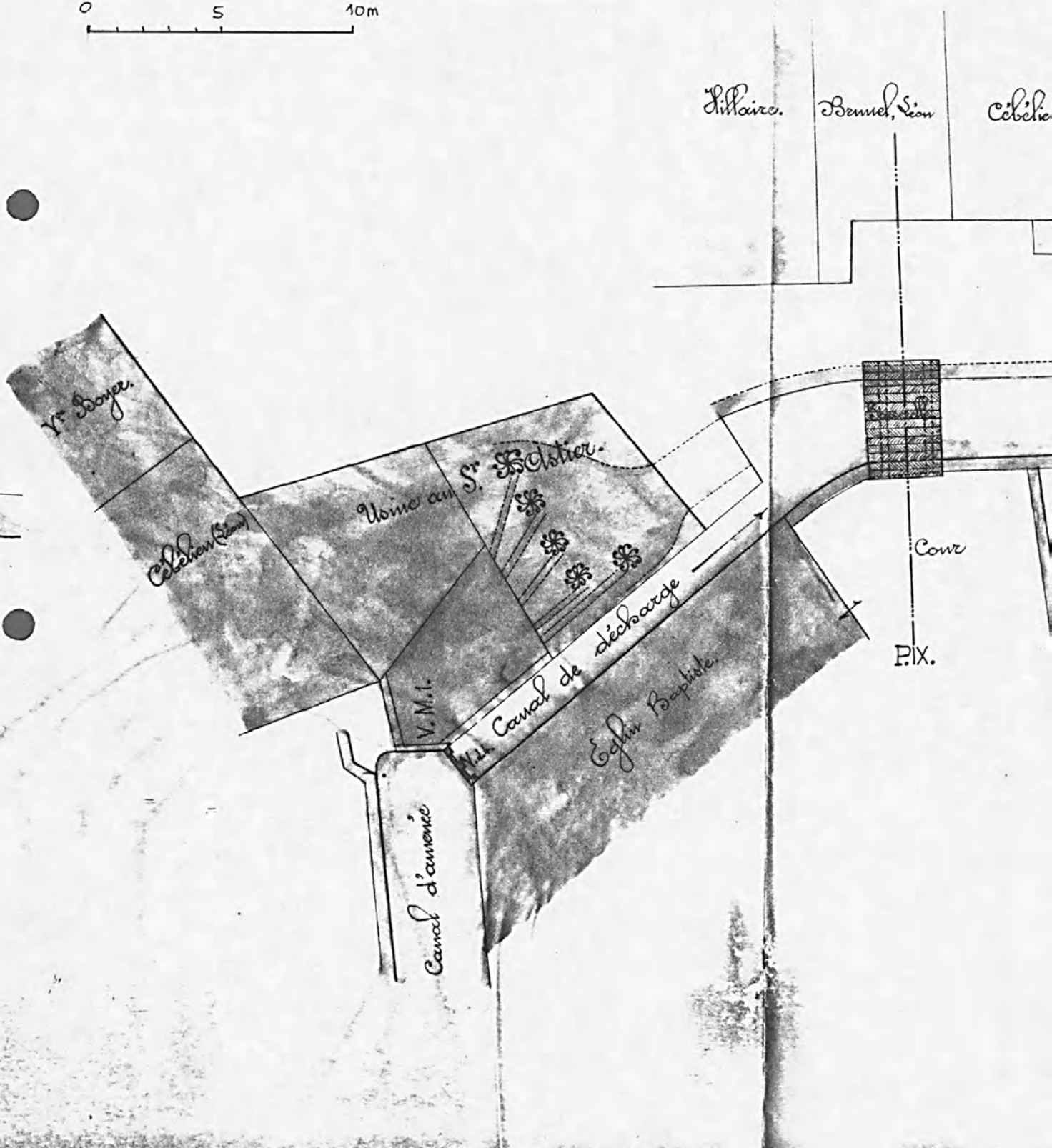
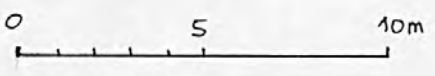
Demande de réparation du barrage après l'inondation du  
31.12.1888, conforme au plan cadastral napoléonien, 1836,  
Section F, feuille unique, 1/1 250, A.D. 48, 19 S 7.



48. LANGOGNE, 8 à 12 Rue des Calquières, 4 et 6 Avenue JOFFRE, Moulin et scierie DEABRIGES puis MIALHES puis ASTIER.

Pl. 4 : Plan masse ancien.

Demande de réparation du barrage après l'inondation du 31.12.1888, A.D. 48, 19 S 7, échelle : 1/200.





Elévations sur la rue des Calquières, vue du sud.

Ph. Inv. M. Wienin  
99 48 0192 Z



Élévation sur la rue des Calquières, vue du nord.

Ph. Inv. M. Wienin  
99 48 0193 Z



343  
48 LANGOGNE, Calquières(rue des)8 à 12  
MOULIN;SCIERIE Moulin Déabriges;puis Scierie Astier

Élévation sur l'avenue Maréchal-Joffre.

Ph. Inv. M. Wienin  
99 48 0198 Z



344  
48 LANGOGNE, Calquières(rue des)8 à 12  
MOULIN;SCIERIE Moulin Déabriges;puis Scierie Astier

Entrée du canal dans l'usine, sous le pont de l'avenue Maréchal  
Joffre.

Ph. Inv. M. Wienin  
99 48 0199 Z

