

959  
212

Département : 48 0022  
Aire d'étude : LOZERE  
Commune : CHIRAC  
Lieu-dit : COLAGNE  
Adresse : ROUTE DES BORIES  
Dénomination : MOULIN, MINOTERIE  
Source d'énergie : ENERGIE HYDRAULIQUE, ENERGIE ELECTRIQUE, PRODUITE SUR PLACE, ACHETEE,  
TURBINE HYDRAULIQUE  
Appellation et titre : DIT MOULIN DE LA COLAGNE, PUIS MINOTERIE DE LA COLAGNE

---

Canton : MARVEJOLS

Coordonnées : LAMBERT3 X = 0674280 Y = 0247100

Cadastre : 1830 H 411, 1975 H 314 A 316, 319, 327, 400

PROPRIETE PRIVEE

Dossier de REPERAGE DU PATRIMOINE INDUSTRIEL établi en 1993, 1994 par WIENIN M.

(C) INVENTAIRE GENERAL, 1993

---

## HISTORIQUE

MOULIN ROYAL CONNU AU 13E SIECLE ET DETRUIT PENDANT LES GUERRES DE RELIGION ; RECONSTRUCTION AU 17E OU AU 18E SIECLE D'UN MOULIN A FARINE ET A MONDER L'ORGE ; AU 19E SIECLE APPARTIENT A CHARRIER GUILLAUME, DECLARE AGRANDI ET TRANSFORME EN MINOTERIE EN 1855 ; EXPLOITE PAR MATHIEU EDOUARD ; NOUVEL AGRANDISSEMENT EN 1877 ET TRANSFORMATION DE LA PARTIE LA PLUS ANCIENNE EN LOGEMENT DE CONTREMAITRE EN 1879 ; VENTE VERS 1908 A MONNIER JOSEPH QUI S'INSTALLE EN 1915 ; 1930 DEGATS IMPORTANTS PAR SUITE DE CRUC ; 1931 REPRIS PAR CONSTANT GENDRE MONNIER, NOUVELLE EXTENSION, REMPLACEMENT DE LA ROUE A AUBES PAR UNE TURBINE ET INSTALLATION D'UN MATERIEL DE MINOTERIE MODERNE A REPRIS ; 1957 INSTALLATION D'UNE COLONNE PNEUMATIQUE ; CAPACITE DE PRODUCTION ACTUELLE 1800 A 2000 KG PAR HEURE PLUS UNE PETITE MEULE A L'ANCIENNE  
1 CYLINDRE TEISSET, ROSE ET BRAULTRAUT DE 600 MM, 1 CYLINDRE CESBRON DE 800 ET 3 CYLINDRES SOCAM DE 500 ; 2 PLANCHISTERS SOCAM ET CESBRON ; COLONNE PNEUMATIQUE SOCAM

## DESCRIPTION

SITUATION : ISOLE , SUR LA COLAGNE

### COMPOSITION D'ENSEMBLE

Parties constituantes : ATELIER DE FABRICATION, SALLE DES MACHINES, LOGEMENT DE CONTREMAITRE, CANAL, BASSIN DE RETENUE

### MATERIAUX

Gros oeuvre : CALCAIRE, MOELLON  
Couverture : SCHISTE EN COUVERTURE

### STRUCTURE

Dimensions : SURFACE BATIE EN M2 = 600  
Vaisseaux et étages : 2 ETAGES CARRES, ETAGE DE COMBLE  
Couvrement : CHARPENTE EN BOIS APPARENTE

23

Département : 48 CHIRAC  
Lieu-dit : COLAGNE  
Adresse : ROUTE DES BORIES  
Dénomination : MOULIN, MINOTERIE

---

COUVERTURE : TOIT A LONGS PANS, PIGNON COUVERT, DEMI CROUPE

DISTRIBUTION : ESCALIER DE DISTRIBUTION EXTERIEUR, ESCALIER DROIT, EN MACONNERIE, ESCALIER INTERIEUR, ESCALIER TOURNANT, EN CHARPENTE

COMMENTAIRE DESCRIPTIF : COTE SUD TRANSFORME EN MAISON, 2 ETAGES CARRES ET ETAGE DE COMBLE, ESCALIER EXTERIEUR, PARTIE INFERIEURE EN MOELLONS EQUARRIS, PARTIE SUPERIEURE APPAREIL MIXTE AVEC MOELLONS EQUARRIS EN REEMPLOI ET MOELLONS ORDINAIRES, TOIT AVEC UNE DEMI CROUPE, BATIMENT PRINCIPAL DE MINOTERIE A 2 ETAGES CARRES, MURS EN MOELLONS CALCAIRES, ENTREPOT ET MAGASIN NORD A 1 ETAGE CARRE, ENTREPOT EST RECENT EN PANS DE FER

TPOLOGIE : RECTANGULAIRE

25/1  
48. CHIRAC, Colagne, Route des Bories,  
Moulin puis minoterie de la COLAGNE.

---

DOCUMENTATION

Archives

A.D. 48 :

M 10431

Droits d'eau

266 P 3,4

Patentes

26 S 1

Enquête après crue

Plans et matrices cadastraux de la commune de  
CHIRAC, 1830 - 1983.

Bibliographie

Annuaire de la Lozère, 1908, 1920.

- 255
48. CHIRAC, Colagne, Route des Bories,  
Moulin puis minoterie de la COLAGNE.
- 

ILLUSTRATION

- Pl. 1 : Carte de localisation de l'oeuvre.  
Carte topographique à 1/25 000, I.G.N., 1991,  
Marvejols 2638 ouest.
- Pl. 2 : Plan masse et de situation.  
Extrait du plan cadastral, 1983,  
Section H, 2ème feuille, 1/2 500.
- Pl. 3 : Plan masse et de situation ancien (moulin).  
Extrait du plan cadastral napoléonien, 1830,  
Section H, 4ème feuille, 1/2 500 x 1,21 = 1/2 067.
- Pl. 4 : Plan masse ancien.  
Enquête sur déplacement du lit de la Colagne après crue du  
22 octobre 1933, A.D. 48, 26 S 1, 1/2 500.

Photographies (M. WIENIN)

Planche négatifs référence 6 I (1994)

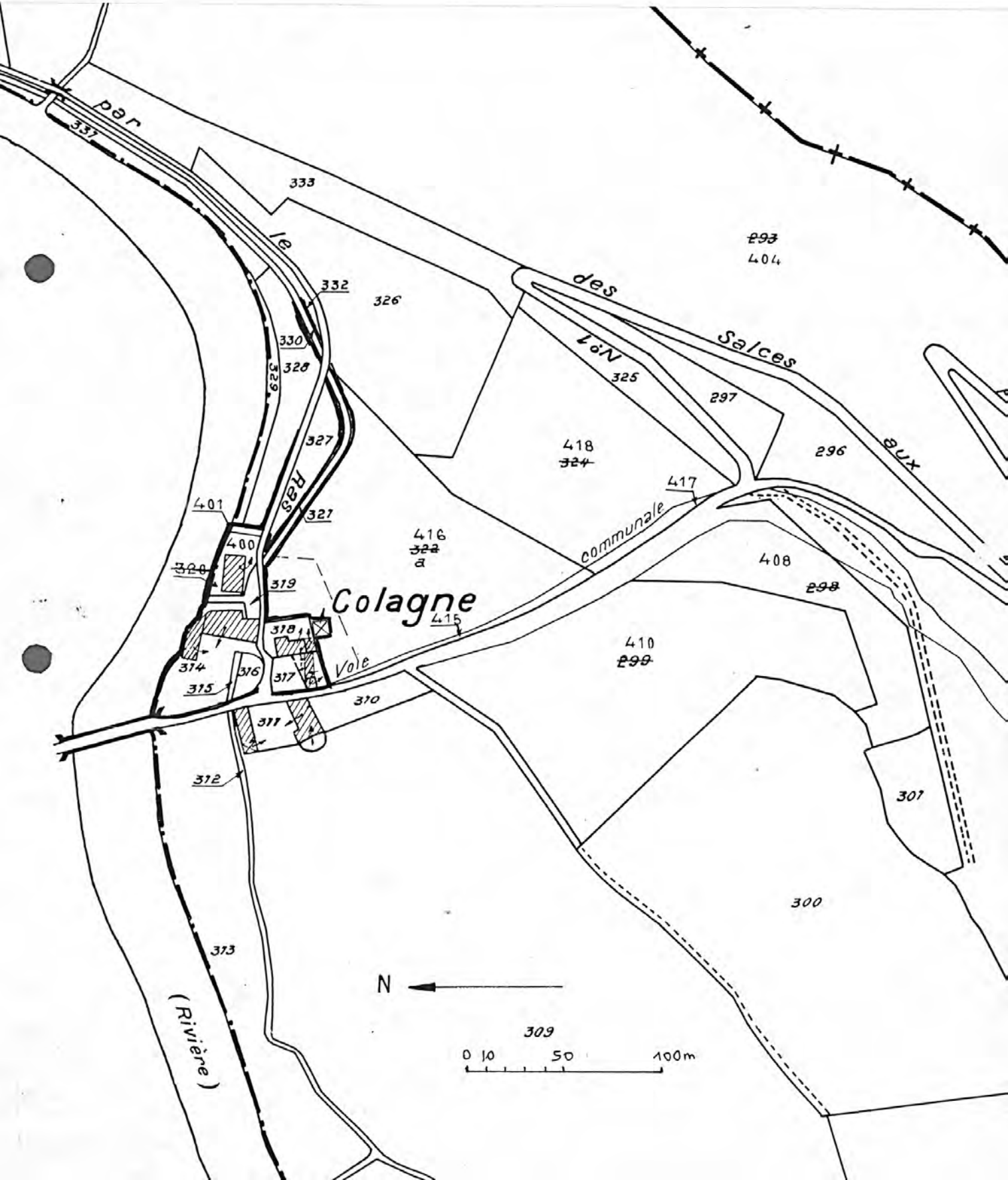
- cliché 13 : Meule en activité.  
14 : id.  
15 : Bâtiment du moulin : angle sud-est.  
16 : id. : élévation est et bassin.  
17 : id. angle sud-ouest.  
18 : id. élévation ouest et croix du carrefour.



48. CHIRAC, Colagne, Route des Bories,  
Moulin puis minoterie de la COLAGNE.

Pl. 2 : Plan masse et de situation.

Extrait du plan cadastral, 1975,  
Section H, 2ème feuille, 1/2 500.

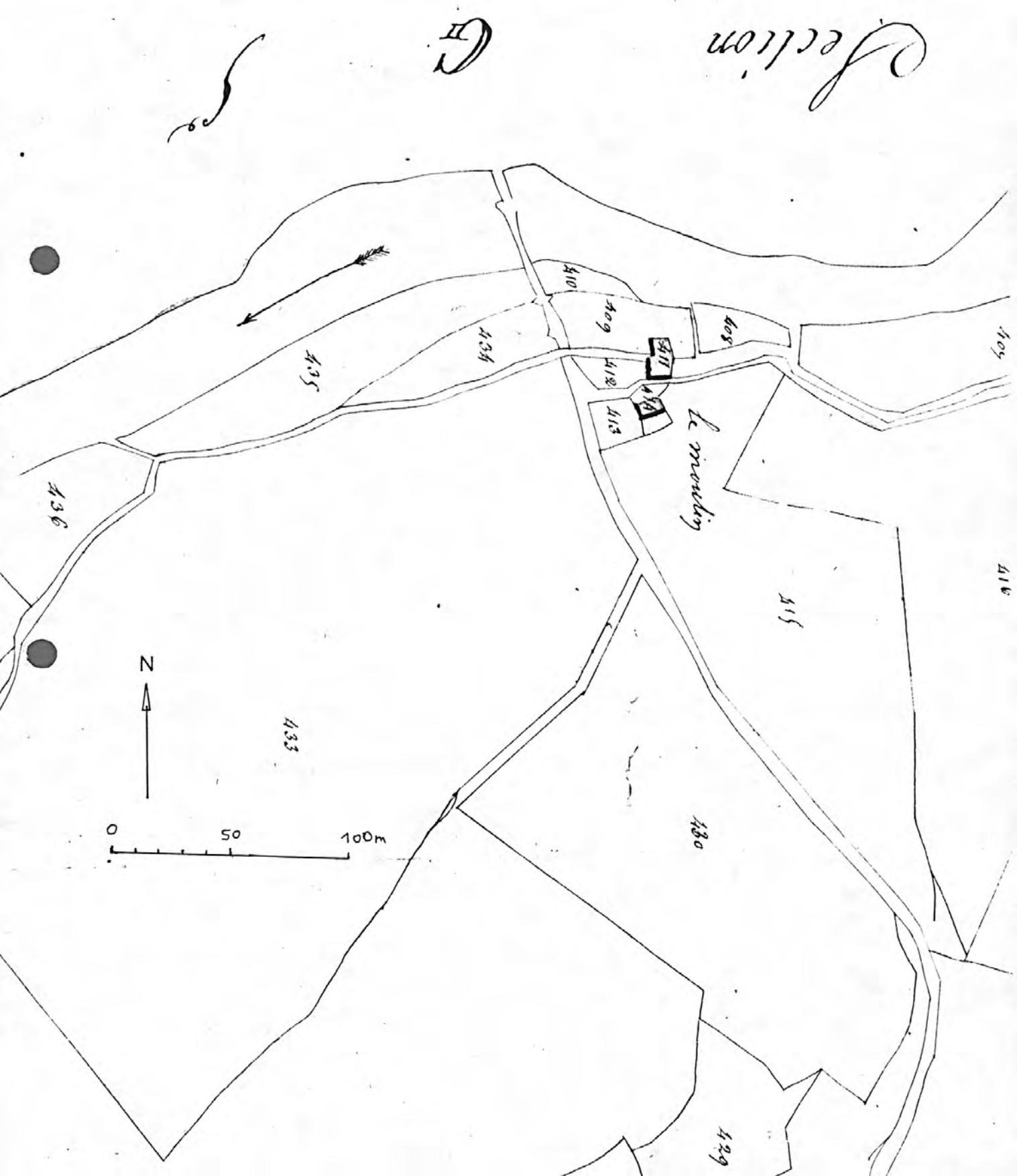




48. CHIRAC, Colagne, Route des Bories,  
Moulin puis minoterie de la COLAGNE.

Pl. 3 : Plan masse et de situation ancien (moulin).

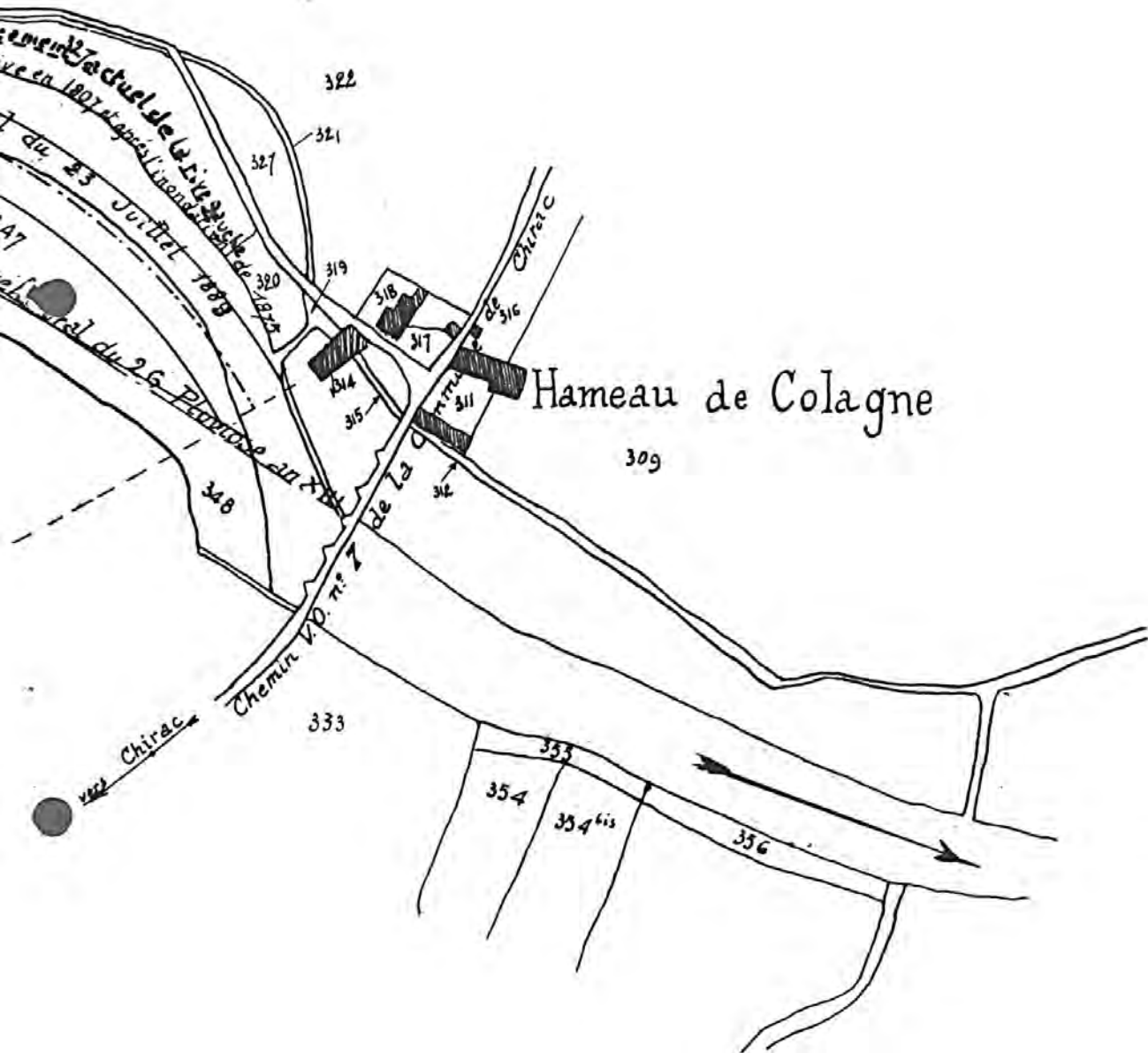
Extrait du plan cadastral napoléonien, 1830,  
Section H, 4ème feuille, 1/2 500 x 1,21 = 1/2 067.



48. CHIRAC, Colagne, Route des Bories,  
Moulin puis minoterie de la COLAGNE.

Pl. 4 : Plan masse ancien.

Enquête sur déplacement du lit de la Colagne après crue du  
22 octobre 1933, A.D. 48, 26 S 1, 1/2 500.



Propriétaires	
Constans Émilien à Colagne - -	{ n° 312-314-315-316-317-318-319-320-321-322 327 et 333
Couderc Antonin - -	{ n° 309-311
Saltel Genest. - -	{ n° 348
Jory - - - - -	{ n° 346
Lavigne Augustin	{ n° 323
Bouquet - - - -	{ n° 355
Yalette Pierre - - -	{ n° 356



48 Chirac, Colagne  
**MOULIN; MINOTERIE dit Moulin, puis minoterie de la Colagne**

---

Elévation sud du bâtiment principal

Ph.Inv.J.M.Périn  
98 48 1089 X  
98 48 1090 XA



48 Chirac, Colagne  
**MOULIN; MINOTERIE dit Moulin, puis minoterie de la Colagne**

---

Elévation nord du bâtiment principal, bassin du canal  
d'amenée et grille

Ph. Inv. J.M. Périn  
98 48 1091 X  
98 48 1092 XA  
98 48 1093 XA



262  
48 Chirac, Colagne  
**MOULIN; MINOTERIE dit Moulin, puis minoterie de la Colagne**

---

Elévation est du bâtiment principal

Ph. Inv. J.M. Périn  
98 48 1095 X



Vue générale

Ph. Inv. M. Wienin  
99 48 0073 Z




Élévation ouest et croix de pierre

Ph. Inv. M. Wienin  
99 48 0074 Z



Roues d'entrainement

Ph. Inv. M. Wienin  
99 48 0075 Z





Bâtiment de la minoterie moderne

Ph.Inv.J.M.Périn  
98 48 1094 X



267

48 CHIRAC, Colagne, Bories (route des)  
MOULIN, MINOTERIE dit Moulin de la Colagne, puis Minoterie de la Colagne

---

Les meules anciennes conservées en fonctionnement.

Ph. Inv. M. Wienin  
99 48 0087 Z

