

Département : 48 0018  
Aire d'étude : LOZERE  
Commune : LA CANOURGUE  
Lieu-dit : LES CLAUZES  
Adresse : ROUTE DE BANASSAC  
  
Dénomination : MEGISSERIE, TANNERIE  
Destinations successives et actuelles : MAISON  
Appellation et titre : DITE MEGISSERIE PORTALIER

---

Canton : LA CANOURGUE

Coordonnées : LAMBERT3 X = 0669590 Y = 0237320

Cadastre : 1833 B 1426, 1428, 1974 B 1012, 1879 A 1882

PROPRIETE PRIVEE

Etat de conservation : ETABLISSEMENT INDUSTRIEL DESAFFECTE, RESTAURE

Dossier de REPERAGE DU PATRIMOINE INDUSTRIEL établi en 1993, 1994 par WIENIN M.

(C) INVENTAIRE GENERAL, 1993

---

## HISTORIQUE

USINE DE MEGISSERIE DE PORTALIER AMEDEE MENTIONNEE COMME DE CONSTRUCTION RECENTE EN 1889 ; AGRANDIE EN 1927 D'UN SECOND ATELIER COTE OUEST ; ARRET DE LA PRODUCTION VERS 1970 ; ACTUELLEMENT HABITATION, TOIT REFAIT EN PLAQUES DE BITUME IMITANT L'ARDOISE  
EN 1889 6 BASSINS DE TANNAGE ET 6 BACS A PELANS AU REZ DE CHAUSSEE, ATELIER D'APPRET DES PEAUX A L'ETAGE, MAGASIN DE DEPOT DANS LE COMBLE ; 1927 4 BASSINS SUPPLEMENTAIRES POUR LE LAVAGE DES LAINES DANS LE NOUVEAU BATIMENT OUEST, SECHOIR A L'ETAGE EN SURCROIT

## DESCRIPTION

SITUATION : ISOLE , SUR L'URUGNE

### COMPOSITION D'ENSEMBLE

Parties constituantes : ATELIER DE FABRICATION, MAGASIN INDUSTRIEL, CANAL

### MATERIAUX

Gros oeuvre : CALCAIRE, MOELLON

Couverture : MATERIAU SYNTHETIQUE EN COUVERTURE

### STRUCTURE

Dimensions : SURFACE BATIE EN M2 = 235

Vaisseaux et étages : 1 ETAGE CARRE, ETAGE DE COMBLE, ETAGE EN SURCROIT

Couvrement : CHARPENTE EN BOIS APPARENTE

ELEVATIONS : ELEVATION A TRAVEES

COUVERTURE : TOIT A LONGS PANS, PIGNON COUVERT

DISTRIBUTION : ESCALIER DE DISTRIBUTION EXTERIEUR, ESCALIER DROIT, EN MACONNERIE, ESCALIER INTERIEUR, ESCALIER

- 157
48. LA CANOURGUE, Les Clauzes, Route de Banassac,  
Mégisserie PORTALIER.
- 

DOCUMENTATION

Archives

A.D. 48 :

M 10314, 10 431  
25 S 31

Etablissements insalubres...  
Droits d'eau

Plans et matrices cadastraux de la commune de  
LA CANOURGUE, 1833 - 1974.

Bibliographie

Annuaire de la Lozère, 1942.

- 158
48. LA CANOURGUE, Les Clauzes, Route de Banassac,  
Mégisserie PORTALIER.
- 

### ILLUSTRATION

- Pl. 1 : Carte de localisation de l'oeuvre.  
Carte topographique à 1/25 000, I.G.N., 1984,  
Séverac le Château 2539 est.
- Pl. 2 : Plan masse et de situation.  
Extrait du plan cadastral, 1974,  
Section B, 2ème feuille, 1/2 500 x 1,41 = 1/1 775.
- Pl. 3 : Plan masse et de situation ancien.  
Extrait du dossier d'agrandissement de 1927,  
A.D. 48, M 10 314, 1/500.
- Pl. 4 : Plan masse ancien avec système hydraulique.  
Plan extrait de la demande d'autorisation de barrage, 1928,  
1/500 x 0,71 = 1/710, A.D. 48, 25 S 31.
- Pl. 5 : Plan ancien.  
Plan extrait de la demande d'autorisation de 1927,  
1/100 x 0,65 = 1/154, A.D. 48, M 10314.
- Ann. 1 : Papier à en-tête de Georges PORTALIER.  
Extrait de réponse à enquête de commodo et incommodo, 1928,  
A.D. 48, M 10 314.
- Annexe 2 Description du contenu de la maison  
Recensement pour la formation de la matrice des patentes, 1896,  
AD 48, M 10431.

### Photographies (M. WIENIN)

#### Planche référence 6 C (1994)

- 24 : Bâtiment de 1927, angle Sud-Ouest.  
26 : Bâtiment ancien, angle Sud-Est.  
27 : Elévation sud, partie ouest.  
28 : id.

#### Planche 6 D (1994)

- 16 : Vue générale du Nord-Ouest.  
17 : id.

## 48.

LA CANOURGUE, Les Cla  
Mégisserie PORTALIER.

Pl.1 : Carte de localisation de l'oeuvre.

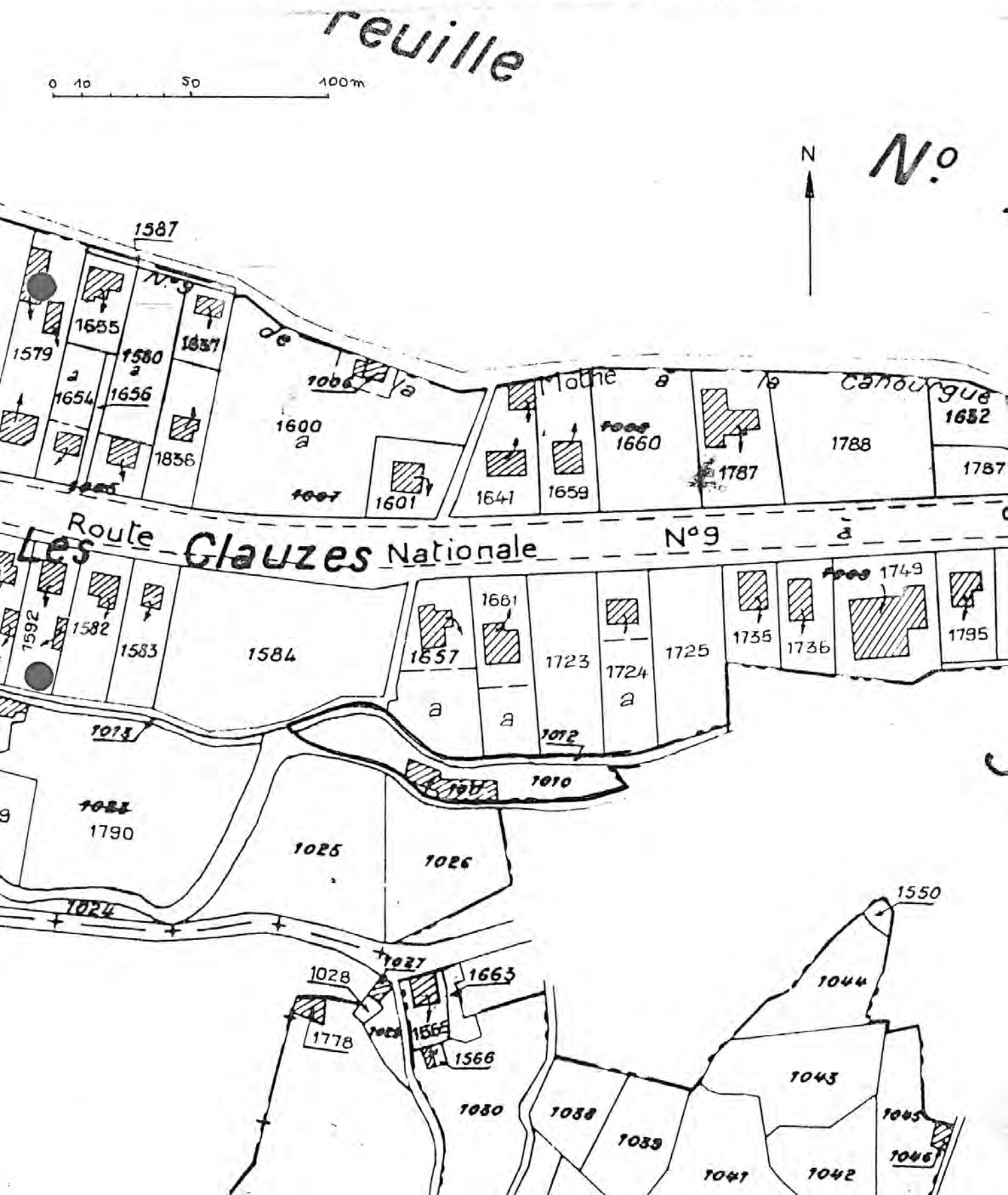
Carte topographique à 1/25 000, I.G.N.,  
1984, Séverac le Château 2539 Est,



48. LA CANOURGUE, Les Clauzes, Route de Banassac,  
Mégisserie PORTALIER.

Pl. 2 : Plan masse et de situation.

Extrait du plan cadastral, 1974,  
Section B, 2ème feuille, 1/2 500 x 1,41 = 1/1 775.

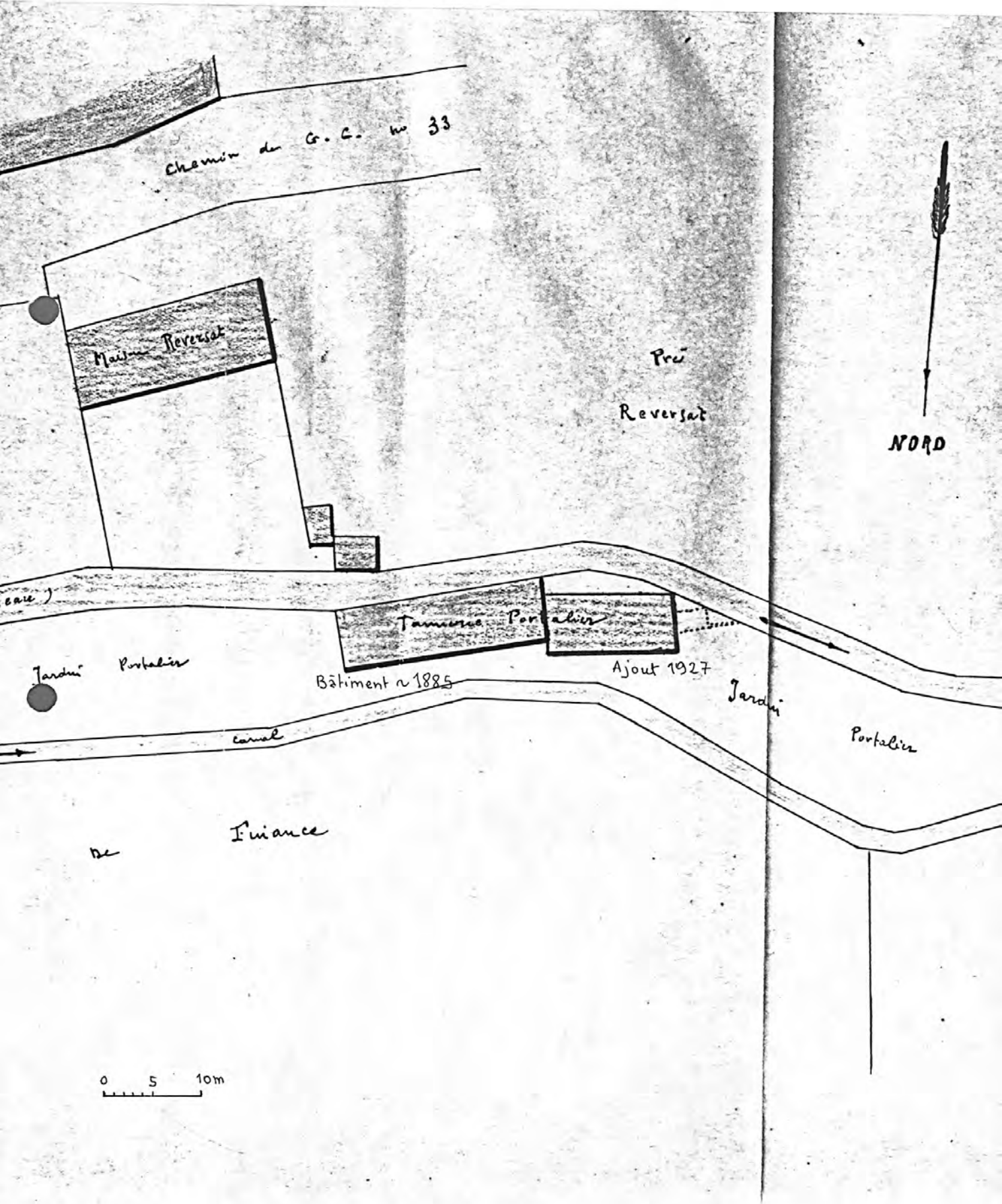




48. LA CANOURGUE, Les Clauzes, Route de Banassac,  
Mégisserie PORTALIER.

Pl. 3 : Plan masse et de situation ancien.

Extrait du dossier d'agrandissement de 1927,  
A.D. 48, M 10 314, 1/500.

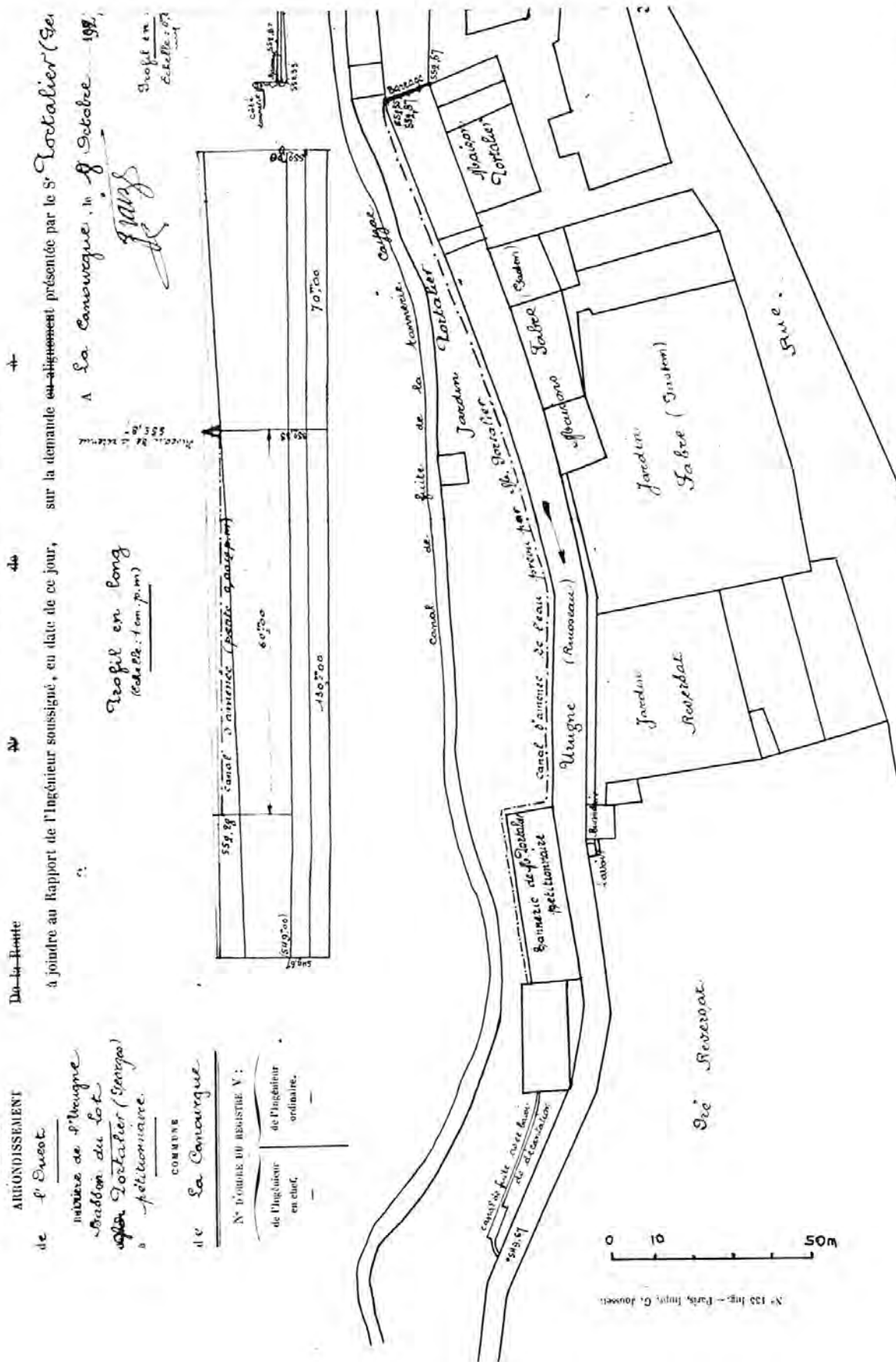


48. LA CANOURGUE, Les Clauzes, Route de Banassac,  
Mégisserie PORTALIER.

Pl. 4 : Plan masse ancien avec système hydraulique.

Plan extrait de la demande d'autorisation de barrage, 1928,  
1/500 x 0,71 = 1/710, A.D. 48, 25 S 31.

EXTRAIT DU PLAN



Vu par l'ingénieur en chef des Ponts  
du département.  
A. Bouché, le 10 Octobre 1928

*Il a été vérifié par  
l'ingénieur en chef des Ponts  
du département d'après les plans  
de l'ingénieur en chef des Ponts  
du département.*

NOTA: Le tracé rouge indique l'alignement à suivre.  
La teinte (jaune) indique le terrain à (retrancher de) la voie publique.  
L'échelle est de 1/500.

DÉPARTEMENT  
de la Lozère

ARRONDISSEMENT  
de l'Est

Mairie de l'Unionne  
Barrage du Lot  
M. Portalier (Singe)  
à l'Unionne.

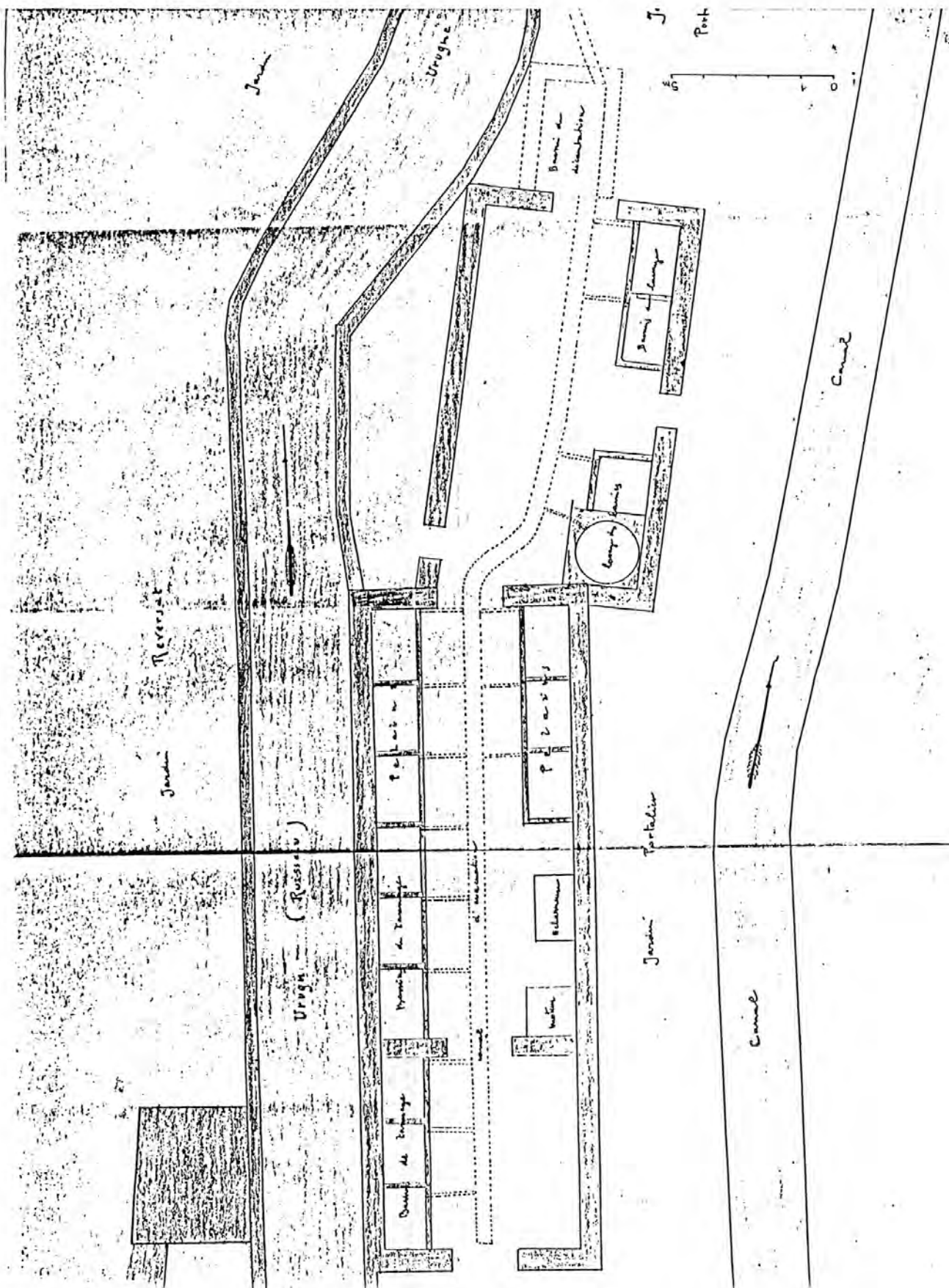
COMMUNE  
de La Canourgue

N° D'ORDRE DU REGISTRE V:  
de l'ingénieur  
ordinaire,  
en chef.

48. LA CANOURGUE, Les Clauzes, Route de Banassac,  
Mégisserie PORTALIER.

Pl. 5 : Plan ancien.

Plan extrait de la demande d'autorisation de 1927,  
1/100 x 0,65 = 1/154, A.D. 48, M 10314.





164  
48. LA CANOURGUE, Les Clauzes, Route de Banassac,  
Mégisserie PORTALIER.

Ann. 1 : Papier à en-tête de Georges PORTALIER.

Extrait de réponse à enquête de commodo et incommodo, 1928,  
A.D. 48, M 10 314.

MÉGISSERIE & TANNERIE

SPÉCIALITÉ DE BASANES PAYS

DIPLOME D'HONNEUR  
PARIS 1900

ACHAT DE SUIFS ET DE LAINES EN SUINT

ANCIENNE MAISON PORTALIER JEUNE

**GEORGES PORTALIER**

SUCESSEUR



Registre du Commerce  
MARVEJOLS N° 1314

CHÈQUES POSTAUX  
CLERMONT-FERRAND N° 468

LA CANOURGUE, LE .....192  
(LOZÈRE)

Monsieur le commissaire enquêteur  
de l'enquête Commodo & incommodo  
de la tannerie Portalier

En réponse aux observations de M<sup>r</sup> Berensat que  
vous avez bien voulu me communiquer.

1. M<sup>r</sup> Berensat fait observer que l'immeuble situé sur le h<sup>o</sup> 1424  
ne servirait pas à usage de tannerie : Lorsque mon grand-père  
s'occupait de la tannerie avant-guerre il y avait dans le dit imm.  
9 cuves de tannage en bois et 9 en pierres. Elles étaient employées  
soit pour la fabrication des cuirs soit pour la basane. et  
lorsque les cuirs de peaux étaient tannés on leur faisait subir  
toujours dans cet immeuble la façon appelée ébuttage. -  
Actuellement les cuves en bois ont été démolies mais il  
existe toujours les 9 cuves en pierres dont je me suis fondé  
au 1<sup>er</sup> étage il y a comme il y a toujours en la laine et  
les peaux finies. aux combles l'atelier de corroyerie et de  
grainage. Au rez-de-chaussée se trouvait également une  
cave à vin.
2. Au point de vue des prises d'eau. Je ne sais encore ce que  
je ferai mais je n'entreprendrai pas mes droits de riverain  
quant au moteur je ne suis pas encore fixé à quel genre je  
lui amènerai -
3. Au sujet de l'usage du microscopie et de la prise de l'analyse.

48. LA CANOURGUE, Les Clauzes, Route de Banassac,  
Mégisserie PORTALIER.

Annexe 2 Description du contenu de la maison  
Recensement pour la formation de la matrice des patentes, 1896,  
AD 48, M 10431.

p. 1

684. 1896. 1<sup>re</sup> 40

Sw renuvelé

Modèle n° 2. — Instruction du 6 avril 1881, art. 105.

PERCEPTION		BULLETIN DE RECENSEMENT		ANNÉES.	NUMÉRO	
de la Canourgue		Pour la formation de la matrice des patentes.			du bulletin suivant l'ordre topographique.	de la matrice des patentes.
COMMUNE		Rue Neuve		1890	17	69
d. la Canourgue				1897	47	66
POPULATION				1898	91	63
Normale totale. .... h.	Portulier Amédée			1899	11	61
Agglomérée. .... h.				1900	11	64
Banlieue. .... h.				1890	10	71
				1901	10	69
				1902	10	70
				1903	10	70
				1904	10	67

§ 2. — Bases sommaires de cotisation.

NOTA. — Lorsqu'il aura été rédigé plusieurs bulletins pour un même patentable (art. 105 de l'instruction du 6 avril 1881), les bases de cotisation seront reportées sur le bulletin principal; mention sera faite de ce report sur les autres bulletins; une annotation renvoyant à ces bulletins sera consignée sur le bulletin principal.

On indiquera dans la première colonne du cadre ci-dessous le millésime de l'année pour laquelle la constatation aura été effectuée. Ce millésime ne sera changé qu'en cas de modification des bases de cotisation.

ANNÉES.	PROFESSIONS.	DROIT FIXE.		DROIT PROPORTIONNEL.										
		Classe du tableau A.	AUTRES ÉLÉMENTS.	VALEURS LOCATIVES IMPOSABLES.										
				au 8°.	au 10°.	au 15°.	au 20°.	au 30°.	au 40°.	au 50°.	au 53° 33'	au 60°.	au 80°.	
1896	tanneur de	c	1 <sup>re</sup> de cuves et				120	60		280				
189	essais		lignes 15-40											
189	meuble													
189			Pour le bois et											
189			atelier de mégisserie											
189			pour son compte											
189			même établi											
189			ch. 1 <sup>re</sup> seule											
190														
190														
190														
190														

48. LA CANOURGUE, Les Clauzes, Route de Banassac,  
Mégisserie PORTALIER.

Ann. 2 bis Description du contenu de la maison  
Recensement pour la formation de la matrice des patentes, 1896,  
AD 48, M 10431.

p. 2

§ 3. — Renseignements divers.

ANNÉES

NOTA. — On inscrira ici, lorsque les circonstances le permettront ou l'exigeront, tous les renseignements propres à justifier les bases des droits fixe et proportionnel, tels que l'énonciation du genre d'opérations qui constituent le commerce ou l'industrie; la description des locaux; l'annotation des faits et actes susceptibles de donner lieu au paiement d'une patente; l'indication des baux et actes de vente, etc.

1880 Propriétaire — 26 employés par la tour  
atelier de mégisserie au rez de chaussée  
logement composé d'une cuisine et d'une pièce  
Valeurs locatives annuelles 450. L'habitation.

140 }  
180 } 320

1889 Rue Mure près de la persécution  
Valeurs maisons comprenant:  
au rez de chaussée 3 pièces servant aux caves  
et une cuisine  
au 1<sup>er</sup> 4 pièces pour l'habitation  
au 2<sup>nd</sup> 4 pièces non terminées  
mais servant de magasin  
ou de pièce pour la manipulation  
des peaux  
occupe B. n° 33 une pièce servant  
aux caves 25.  
B. 29 une pièce servant  
mégisserie achetée 100 f. 20.  
B. 19 un magasin de dépôt 20.

sont 130 f.  
l'hab.

B. 1428 local au rez de 20 m<sup>2</sup> par 8.  
comprend aux rez de ch.  
une pièce pour les caves  
et un atelier pour l'apprentissage  
des peaux  
2 - 1 - 4 dépôt. } 100  
7 f. env.

(200 f. env.)

est allé 100 f. 10 % 10

1903 Propriétaire

46

Vue générale du nord-ouest.

Ph. Inv. M. Wienin  
99 48 0211 Z





Elévation sud, partie ouest. Bâtiment de 1927 à gauche, partie plus ancienne à droite.

Ph. Inv. M. Wienin  
99 48 0170 Z



Elévation sud, partie ouest. Bâtiment de 1927 à gauche, partie plus ancienne à droite.

Ph. Inv. M. Wienin  
99 48 0171 Z



Bâtiment de 1927 vu du sud-ouest.

Ph. Inv. M. Wienin  
99 48 0167 Z



171

48 La Canourgue , Clauzes (les), Banassac (route de)  
tannerie dite Mégisserie Portalier

Bâtiment ancien : angle sud-est.

Ph. Inv. M. Wienin  
99 48 0169 Z

