

Département : 48 0159  
Aire d'étude : CHANAC  
Commune : LES SALELLES  
Dénomination : **EGLISE PAROISSIALE**  
Vocabulaire : NOTRE DAME DE BON SECOURS

---

Coordonnées : LAMBERT3 X = 0674950 Y = 0242900

Cadastre : 1933 A 542, 543

PROPRIETE PUBLIQUE

Dossier d'INVENTAIRE TOPOGRAPHIQUE établi en 1991, 1992 par DARNAS ISABELLE, GRANDJOUAN MARIE SYLVIE

(C) INVENTAIRE GENERAL, 1991

---

#### HISTORIQUE

CONSTRUCTION PROBABLE D'UNE CHAPELLE DEDIEE A NOTRE DAME DU BON SECOURS AU DEBUT DU 12E SIECLE POUR LE MONASTERE DU MONASTIER ; DE CETTE EPOQUE RESTENT LA BASE DES MURS (APPAREIL DE PIERRE DE TAILLE) ET UNE PARTIE DE L' ABSIDE ; L' EGLISE DEVIENT EGLISE PAROISSIALE EN 1155 ; DESTRUCTION PARTIELLE AU 16E SIECLE ; DE LA FIN DU 16E SIECLE DATENT LES ARCS DOUBLEAUX DE LA NEF ET LES DEPARTS DES VOUTES D' OGIVES DISPARUES ; AUTOUR DE 1835 (DATE INSCRITE A LA PORTE D' ENTREE) REFECTION DE LA FACADE ET CONSTRUCTION DU CLOCHER ; DECOR PEINT DE 1877

#### DESCRIPTION

SITUATION : EN VILLAGE

COMPOSITION D'ENSEMBLE

Parties constituantes : CIMETIERE

MATERIAUX

Gros oeuvre : CALCAIRE, PIERRE DE TAILLE, MOELLON, ENDUIT

Couverture : SCHISTE EN COUVERTURE, ARDOISE

STRUCTURE

Vaisseaux et étages : 1 VAISSEAU

Couvrement : VOUTE EN BERCEAU BRISE, VOUTE EN BERCEAU PLEIN CINTRE, VOUTE D'ARETES, CUL DE FOUR

COUVERTURE : GROUPE RONDE, FLECHE CARREE

DECOR

Technique : PEINTURE

Représentation : ANGE, CHRIST, COLOMBE DU SAINT ESPRIT

COMMENTAIRE DESCRIPTIF : NEF UNIQUE COUVERTE D'UNE VOUTE EN BERCEAU BRISE REMPLACANT UNE VOUTE D' OGIVES DONT IL NE RESTE QUE LES DEPARTS, ABSIDE VOUTEE EN CUL DE FOUR ET COUVERTE D'UNE GROUPE RONDE, CHAPELLES LATERALES VOUTEES EN BERCEAU PLEIN CINTRE AU SUD ET EN VOUTES D'ARETES AU NORD, TOITS DE LA NEF ET DE L' ABSIDE COUVERTS DE LAUZES DE SCHISTE, CLOCHER HORS OEUVRE ACCOLE A L' ABSIDE, A FLECHE CARREE COUVERTE D' ARDOISE, PEINTURE MURALE DANS LE CHOEUR ET SUR L' ARC TRIOMPHAL : MEDAILLONS CONTENANT DES REPRESENTATIONS DE LA COLOMBE DU SAINT ESPRIT ET DU CHRIST, DANS L' ABSIDE : ANGES PORTANT UNE COURONNE

DOCUMENTATION

1- Sources

A. D. Lozère :

H 2 : DAUCET, Raymond. **Les églises de Lozère**, p. 252, dactyl.

H 128 : Transaction entre l'Evêque de Mende et l'Abbé de Saint-Victor de Marseille ; copie de 1268 d'un acte passé en 1155 : mention de l'église des Salelles parmi les dons faits à l'abbaye

2 O 41 : Etat des secours accordés pour les édifices du culte catholique, réparation de l'église des Salelles, 1er juillet 1828

2 O 1765 : Acquisition entre 1892 et 1895 des trois bâtiments accolés au côté nord de l'église ; réparations

-Reconstruction de la flèche du clocher ; adjudication en 1934, fin des travaux en 1935

98 V 1 : Inventaire des biens de la fabrique, 28 février 1906

2- Bibliographie

ANDRE, Ferdinand. Les églises, chapelles, lieux de dévotion et de pèlerinage de l'ancien diocèse de Mende, in **Annuaire de la Lozère**, 1873, p. 3 à 44

FOULQUIER, Abbé. **Notes biographiques** sur l'archiprêtré de Barjac. p. 664-675

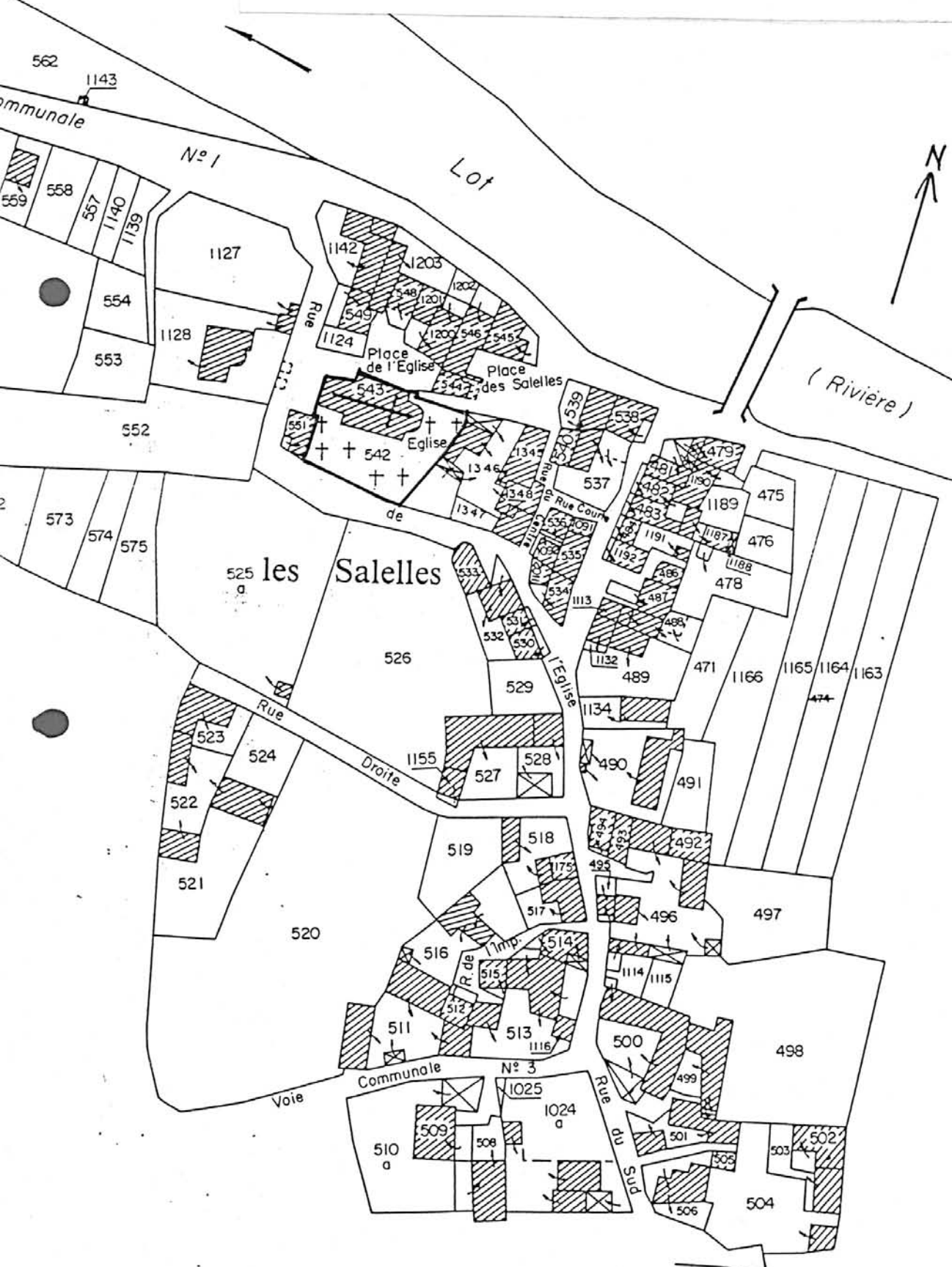
Table des illustrations

- Pl. 1 Plan de situation. Extrait du plan cadastral, 1933, section A, échelle : 1/1250
- Fig. 1 Vue d'ensemble prise du nord-ouest
- 2 Vue d'ensemble prise du sud-est
- 3 Elévation antérieurs : porte
- 4 Idem
- 5 La nef : vue d'ensemble prise de l'entrée vers le choeur
- 6 Voûtes de la travée du choeur et de l'abside
- 7 La nef : vue d'ensemble prise du choeur vers l'entrée

48 LES SALELLES

EGLISE PAROISSIALE  
NOTRE DAME DE BON SECOURS

Plan de situation. Extrait du plan cadastral, 1933, section A, 3<sup>e</sup> feuille, E : 1/1250



32  
48- LES SALELLES

EGLISE PAROISSIALE

Vue d'ensemble prise du nord-ouest

Ph. Inv. Descosy  
89 48 0766 X



48- LES SALELLES


EGLISE PAROISSIALE

Vue d'ensemble prise du sud-est

Ph. Inv. Descosy  
89 48 0767 X

Elévation antérieure : porte

Ph. Inv. Descosy  
89 48 0769 X



Elévation antérieure : porte

Ph. Inv. Descosy  
89 48 0768 X





La nef : vue d'ensemble prise de l'entrée vers le choeur

Ph.Inv.Périn


89 48 0770 X



Voûtes de la travée du chœur et  
de l'abside

Ph. Inv. Périn

89 48 0771 X



La nef : vue d'ensemble prise du  
choeur vers l'entrée

Ph. Inv. Périn

89 48 0772 X

