

Département : 48

0139

Aire d'étude : CHANAC

Commune : BARJAC

Dénomination : EGLISE PAROISSIALE

Vocable : SAINT PRIVAT

Coordonnées : LAMBERT3 X = 0685470 Y = 0245570

Cadastre : 1933 E 711, 712, 882

PROPRIETE PUBLIQUE

Etat de conservation : RESTAURE

Dossier d'INVENTAIRE TOPOGRAPHIQUE établi en 1991, 1992 par DARNAS ISABELLE, GRANDJOUAN MARIE SYLVIE

(C) INVENTAIRE GENERAL, 1991

HISTORIQUE

L' INSCRIPTION GRAVEE SUR LA PORTE D' ENTREE (DATE INSCRITE : 1324) PERMET DE DATER LA CONSTRUCTION DE L' EGLISE DU PREMIER QUART DU 14E SIECLE ; LE CLOCHER SEMBLE DATER DU 19E SIECLE ; SURELEVATION DE LA NEF A UNE DATE INCONNUE

DESCRIPTION

SITUATION : EN VILLAGE

COMPOSITION D'ENSEMBLE

Parties constituantes : CIMETIERE, PRESBYTERE

MATERIAUX

Gros oeuvre : CALCAIRE, MOELLON

Couverture : SCHISTE EN COUVERTURE

STRUCTURE

Vaisseaux et étages : 1 VAISSEAU

Couvrement : VOUTE EN BERCEAU BRISE, CUL DE FOUR

COUVERTURE : GROUPE POLYGONALE, FLECHE POLYGONALE

DECOR

Technique : SCULPTURE

Représentation : TETE HUMAINE

COMMENTAIRE DESCRIPTIF : EGLISE A NEF UNIQUE COUVERTE D' UNE VOUTE EN BERCEAU BRISE, ABSIDE POLYGONALE COUVERTE D' UN CUL DE FOUR POLYGONAL, CLOCHER HORS OEUVRE COUVERT D' UNE FLECHE POLYGONALE, L' EGLISE A ETE RESTAUREE : DISPARITION COMPLETE DES ENDUITS

DOCUMENTATION

1- Sources

A. D. Lozère :

G 3030 : Rapport d'architecte sur l'état de l'église en 1768

H 2 : DAUCET, Raymond, Les églises de Lozère, p. 64, dactyl.

2 O 41 : 1er juin 1829, somme allouée pour réparer les églises du département

2 O 241 : -Réparations de la toiture, plans et devis par Pierre Rousset, architecte de Marvejols, aout 1939

-Agrandissement du cimetière, rapport géologique (24 aout 1923) ; correspondance du maire, traité de gré à gré, acte de vente d'une parcelle dite "Chon de la cure", section E n°343.

-Restauration du presbytère : 4 avril 1906, 28 septembre 1908, architecte : Genney

Mobilier de l'église :

98 V 1 : - revendication du donateur du calvire et de la statue du Sacré-Coeur. (Privat et Jean-baptiste Soulier de Lyon), 3 janvier 1906

- Inventaire de la fabrique , 20 février 1906

100 V 1 : - Construction d'une deuxième porte de l'église, 4 juillet 1894

- Réparation d'un ciboire en argent par un bijoutier de Mende, Maurin. Facture du 27 aout 1894.

2- Bibliographie

BALMELLE, Marius.- Répertoire archéologique du département de la Lozère. Périodes wisigothique, carolingienne et romane, Mende, 1943, p. 5

COSTECALDE, Abbé.- Anciennes églises du département de la Lozère antérieures au XVè siècle, in : Chroniques et mélanges de la société des lettres, 1912, p. 223.

FOULQUIER (Abbé).- Notes biographiques sur le clergé desservant des paroisses comprises dans les trois anciens archiprêtres de Barjac, javols et Saugue, depuis les temps les plus anciens jusqu'à nos jours, p. 38 à 56

Table de l'illustration

Pl. 1 Plan de situation. D'après le plan cadastral mis à jour en 1983, section E2, Echelle : 1/1250

Fig 1 Vue d'ensemble prise du sud-ouest

2 Elévation antérieure : porte

3 Idem : détail

4 Vue d'ensemble de l'élévation sud

5 Elévation sud, vue partielle

6 Vue d'ensemble prise du sud-est

7 Idem. Photographie couleur

8 Vue d'ensemble prise du sud-est

9 Vue d'ensemble prise de l'est

10 La nef : vue d'ensemble prise de l'entrée vers le choeur

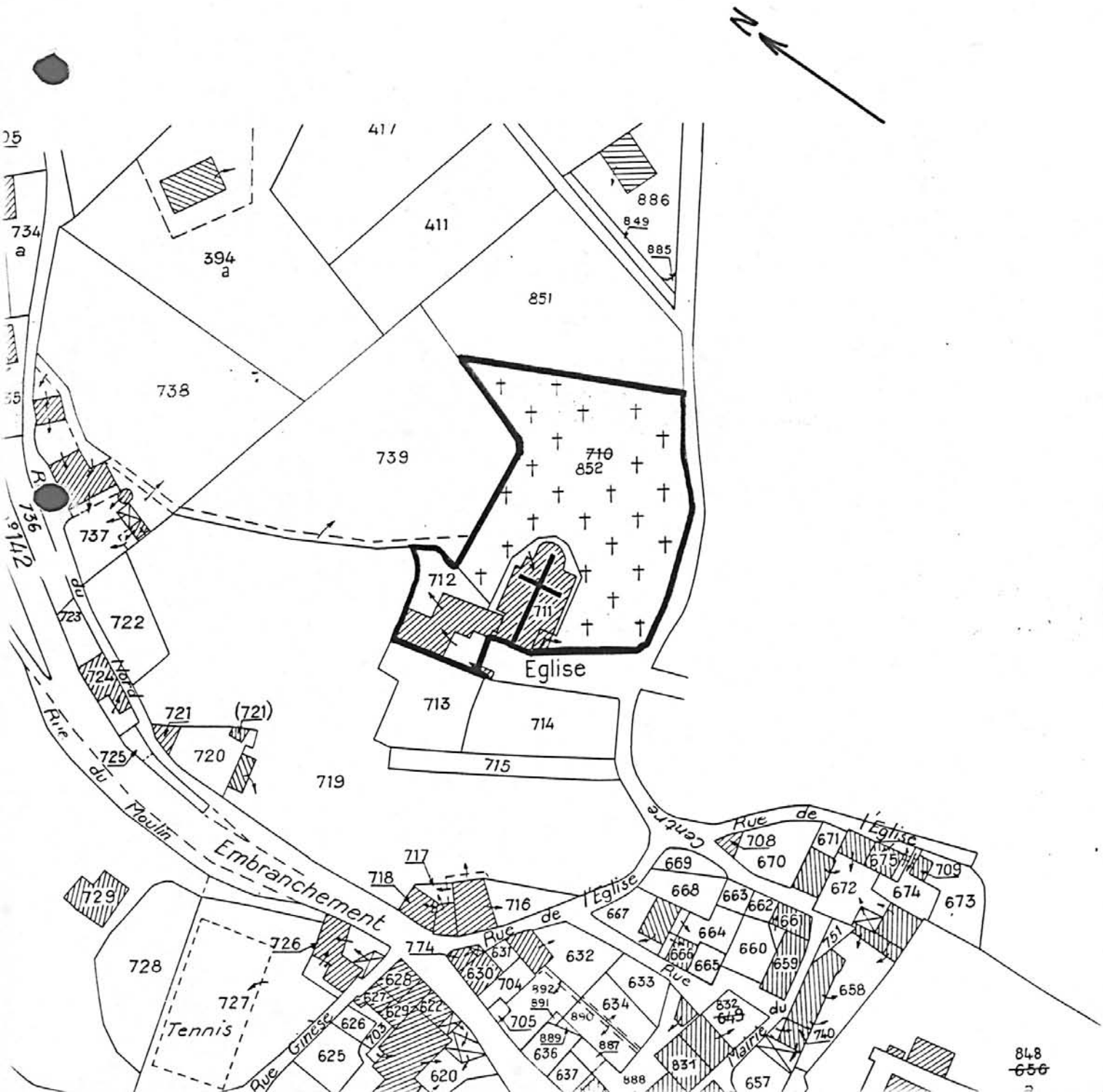
11 La nef : vue d'ensemble prise du choeur vers l'entrée

12 Détail d'un culot et de la colonne engagée, support d'un arc doubleau

13 Vue d'ensemble de la première chapelle sud

EGLISE PAROISSIALE
SAINT PRIVAT

Plan de situation. D'après le plan cadastral mis à jour en 1983, section E2, 1/1250



48 BARJAC

Barjac


EGLISE PAROISSIALE
SAINT PRIVAT

Vue d'ensemble prise du sud-ouest

Ph. Inv. Périn
89 48 0740 X

EGLISE PAROISSIALE
SAINT PRIVAT

Elévation antérieure : porte

Ph. Inv. Descosy
89 48 0741 X

EGLISE PAROISSIALE
SAINT PRIVAT

Elévation antérieure : détail de
l'inscription

Ph.Inv.Descossy

89 48 0742 X



EGLISE PAROISSIALE
SAINT PRIVAT

Vue d'ensemble de l'élévation sud

Ph. Inv. Périn
89 48 0744 X



EGLISE PAROISSIALE
SAINT PRIVAT

Elévation sud, vue partielle

Ph. Inv. Descosy
89 48 0743 X



EGLISE PAROISSIALE
SAINT PRIVAT

Vue d'ensemble prise du sud-est

Ph. Inv. Périn
89 48 0746 X

89 48 715 XA



EGLISE PAROISSIALE
SAINT PRIVAT

Vue d'ensemble prise du sud-est

Ph. Inv. Périn
89 48 715 X A



EGLISE PAROISSIALE
SAINT PRIVAT

Vue d'ensemble prise du sud-est

Ph. Inv. Descosy
89 48 0745 X



EGLISE PAROISSIALE
SAINT PRIVAT

Vue d'ensemble prise de l'est

Ph. Inv. Descosy
89 48 0747 X




EGLISE PAROISSIALE
SAINT PRIVAT

La nef : vue d'ensemble prise de
l'entrée vers le choeur

Ph.Inv.Périn

89 48 0748 X




EGLISE PAROISSIALE
SAINT PRIVAT

La nef : vue d'ensemble prise du
choeur vers l'entrée

Ph.Inv.Périn

89 48 0751 X



EGLISE PAROISSIALE
SAINT PRIVAT

Détail d'un culot et de la colonne
engagée, support d'un arc doubleau

Ph. Inv. Descosy

89 48 0750 X



EGLISE PAROISSIALE
SAINT PRIVAT

Vue d'ensemble de la première
chapelle sud

Ph. Inv. Descosy

89 48 0749 X

