

1
Département : 48

0090

Aire d'étude : VILLEFORT

Commune : VILLEFORT

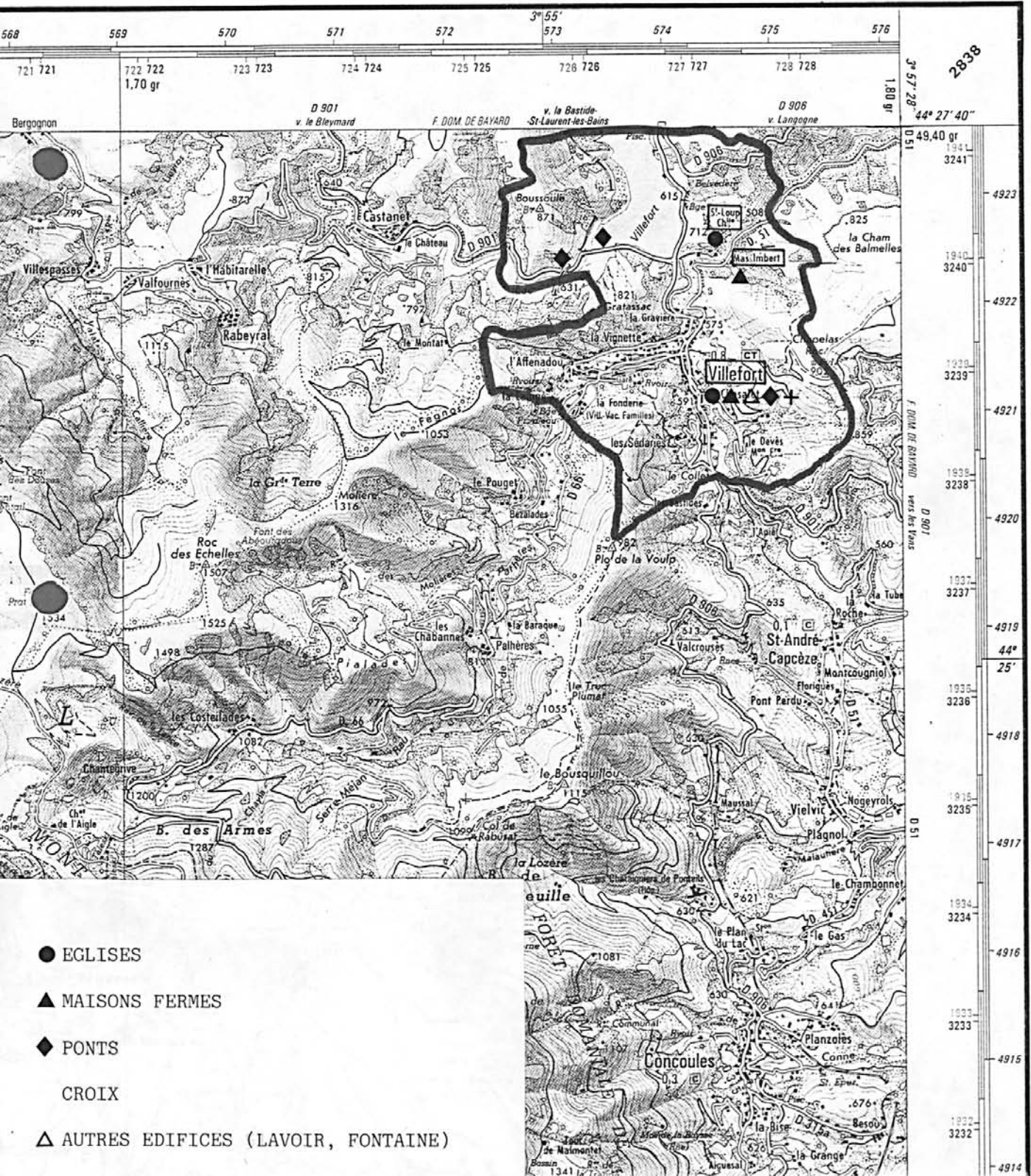
Dénomination : **GENERALITES**

Coordonnées : LAMBERT3 XO = 0725090 XE = 0728500 YN = 0241230 YS = 0237420

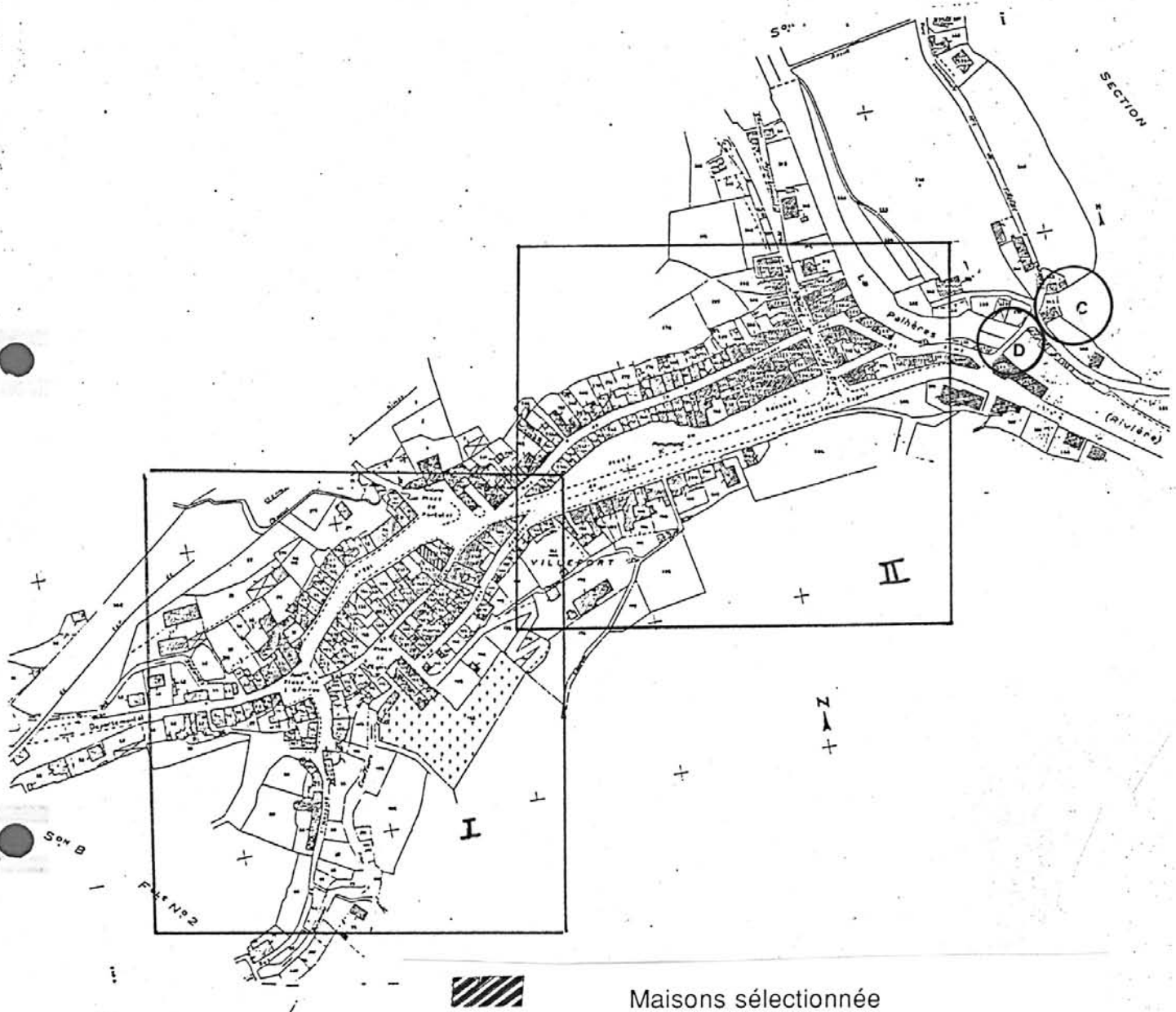
Dossier de PRE INVENTAIRE NORMALISE établi en 1989 par DARNAS ISABELLE, GRANDJOUAN MARIE SYLVIE

(C) INVENTAIRE GENERAL, 1989

Situation des edifices sélectionnés. Extrait de la carte I.G.N. au 1/50 000, feuille n° 2739



Plan général de l'agglomération de Villefort : tableau d'assemblage. Extrait du plan cadastral, 1972, section AC, échelle: 1/1000, réduite



Maisons sélectionnée

- I

- A- EGLISE PAROISSIALE Saint-Victorin
- B- HOTEL
- C- FONTAINE
- D- CROIX MONUMENTALE

- Plan d'assemblage :

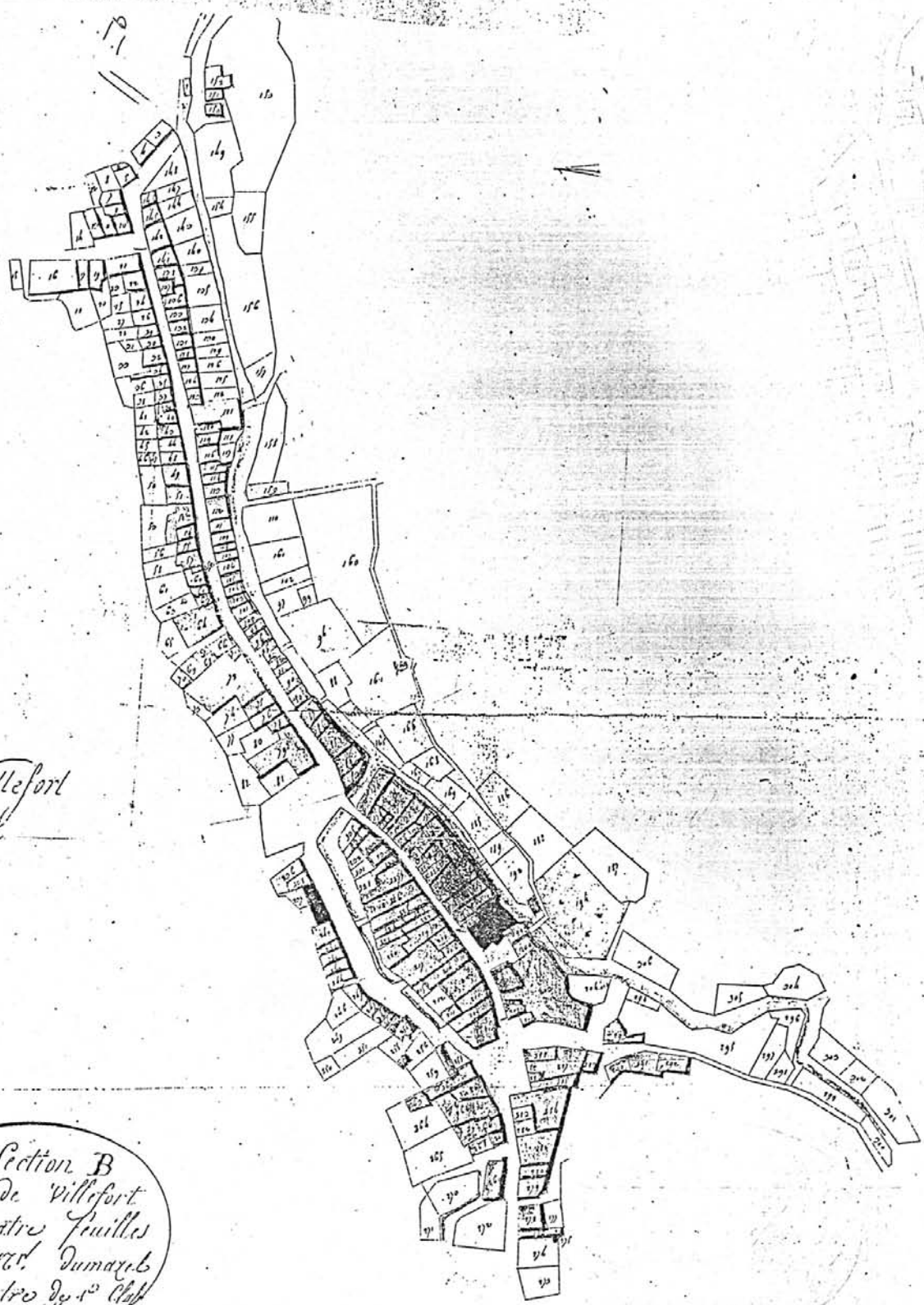
- E- PONT Saint-Jean
- F- EGLISE DITE CHAPELLE Saint-Jean

Localisation des édifices sélectionnés dans l'agglomération de Villefort, feuille I
 Extrait du plan cadastral, 1972, section AC, échelle : 1/1000. (légende : voir avec le
 pan d'assemblage)



Localisation des édifices sélectionnés dans l'agglomération de Villefort, feuille II
 Extrait du plan cadastral, 1972, section AC, échelle : 1/1000. (légende : voir avec le
 pan d'assemblage)





Villefort

Section B
 dite de Villefort
 en quatre feuilles
 Nos 976 et 977
 par M. Dumay
 Comptable de la
 Commune de Villefort

Vue d'ensemble de l'agglomération
prise du sud

Ph. Inv. Descossy

89 48 0522 X



Vue d'ensemble du village prise d'ouest en est

Ph. Inv. Descosy
88 48 137 X

88 48 159 XA

