

Département : 48

0033

Aire d'étude : VILLEFORT

Commune : PIED DE BORNE

Lieu-dit : LA MADELEINE

Dénomination : **EGLISE PAROISSIALE**

Vocable : **SAINTE MADELEINE**

Coordonnées : LAMBERT3 X = 0731300 Y = 0243490

Cadastre : 1968 D 127

PROPRIETE PUBLIQUE

Protection : SITE INSCRIT EN 1942

Dossier de PRE INVENTAIRE NORMALISE établi en 1988, 1989 par DARNAS ISABELLE, GRANDJOUAN MARIE SYLVIE

(C) INVENTAIRE GENERAL, 1988

HISTORIQUE

PREMIERE EGLISE PAROISSIALE DE PLANCHAMP VRAISEMBLABLEMENT CONSTRUITE AU 12E SIECLE ; ELLE ETAIT PEUT ETRE A L'ORIGINE LA CHAPELLE CASTRALE D'UN CHATEAU DISPARU.

DESCRIPTION

SITUATION : ISOLE

MATERIAUX

Gros oeuvre : GRANITE, PIERRE DE TAILLE

Couverture : SCHISTE EN COUVERTURE

STRUCTURE

Parti de plan : PLAN ALLONGE

Vaisseaux et étages : 1 VAISSEAU

Couvrement : VOUTE EN BERCEAU PLEIN CINTRE, CUL DE FOUR

COUVERTURE : TOIT A LONGS PANS, PIGNON COUVERT, CROUPE RONDE

COMMENTAIRE DESCRIPTIF : NEF VOUTEE EN BERCEAU PLEIN CINTRE ; ABSIDE VOUTEE EN CUL DE FOUR

TYPOLOGIE : CLOCHER MUR A UNE BAIE

161
48. PIED DE BORNE. La Madeleine.

EGLISE DITE CHAPELLE

Sainte Madeleine

DOCUMENTATION.

I - SOURCES

A. D. Lozère, H2 : DAUCET, Les églises de Lozère, p. 167.

II- BIBLIOGRAPHIE

BALMELLE (Marius), Répertoire archéologique du département de la Lozère.
p. 49.

162

48. PIED DE BORNE
LA MADELEINE
EGLISE DITE CHAPELLE
SAINTE MADELEINE

TABLE DES ILLUSTRATIONS

Pl. I Extrait de la carte I.G.N. feuille n° 2838.

Pl. II Coupe horizontale et plan de la chapelle. Relevé du service départemental de l'architecture de Lozère.

Pl. III Coupe horizontale. Relevé du service départemental de l'architecture de Lozère.

Pl. IV Façade ouest. Relevé du service départemental de l'architecture de Lozère.

Fig. 1 Vue d'ensemble de la chapelle et du site prise du nord-ouest.

Fig. 2 Elévation ouest, vue d'ensemble.

Fig. 3 Elévation ouest, partie supérieure et clocher nord-ouest.

Fig. 4 Elévation ouest, la porte.

Fig. 5 Vue d'ensemble prise du sud.

Fig. 6 Vue d'ensemble prise du sud.

Fig. 7 Elévation sud.

Fig. 8 Elévation sud, détail de la fenêtre.

Fig. 9 L'abside, partie nord.

Fig. 10 L'abside, vue du nord-est.

163

48. PIED DE BORNE

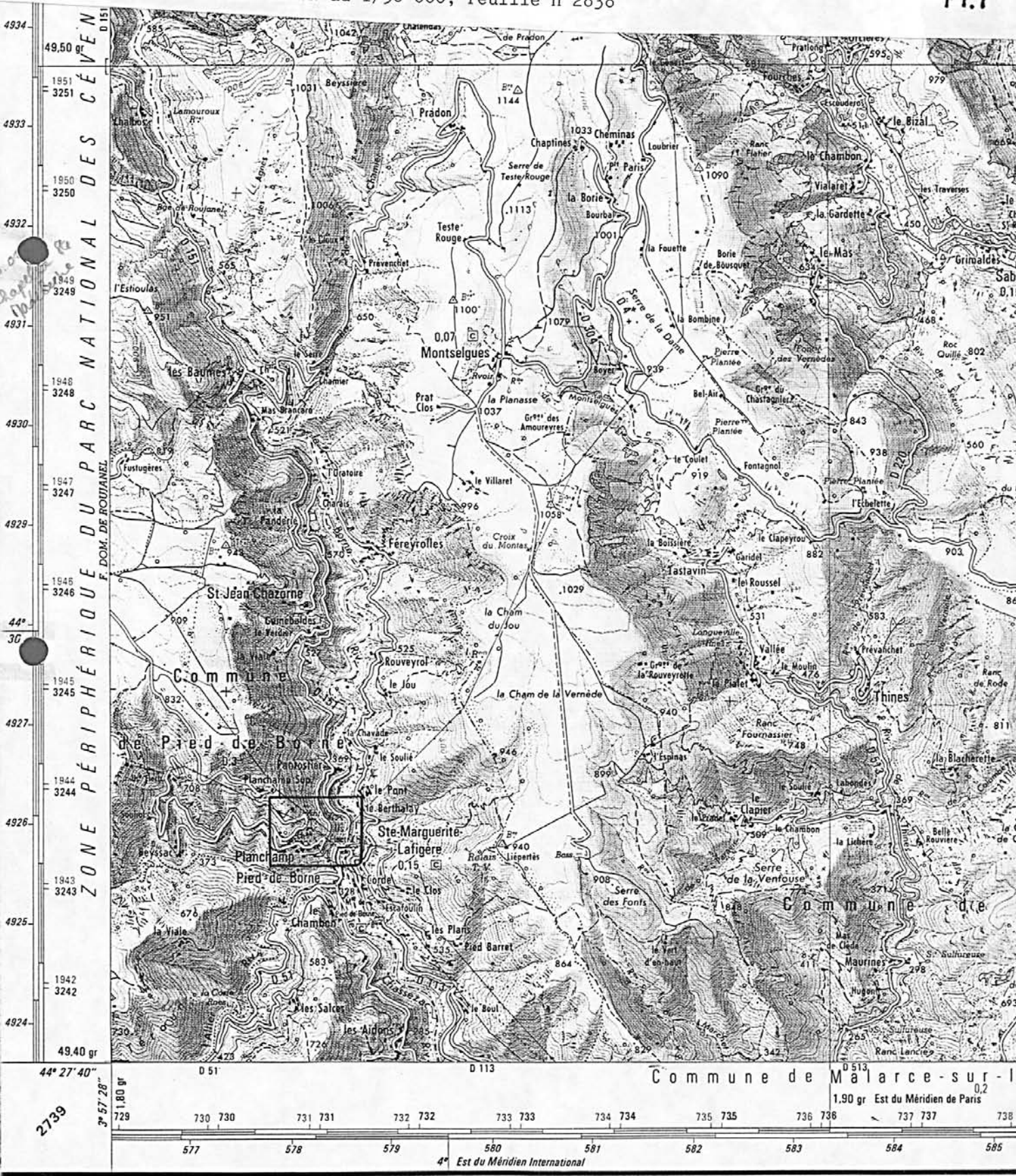
La Madeleine

EGLISE dite CHAPELLE

Sainte Madeleine

Extrait de la carte I.G.N au 1/50 000, feuille n°2838

Pl.1



So. de Chapelle de la Madeleine

2739

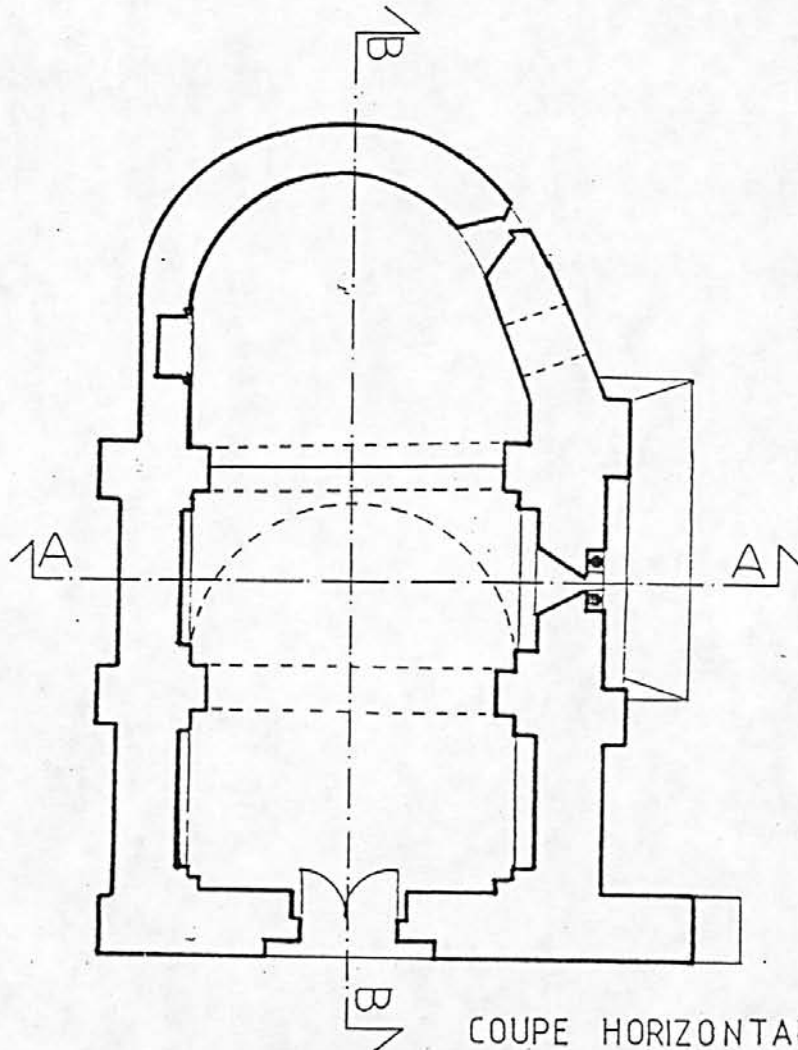
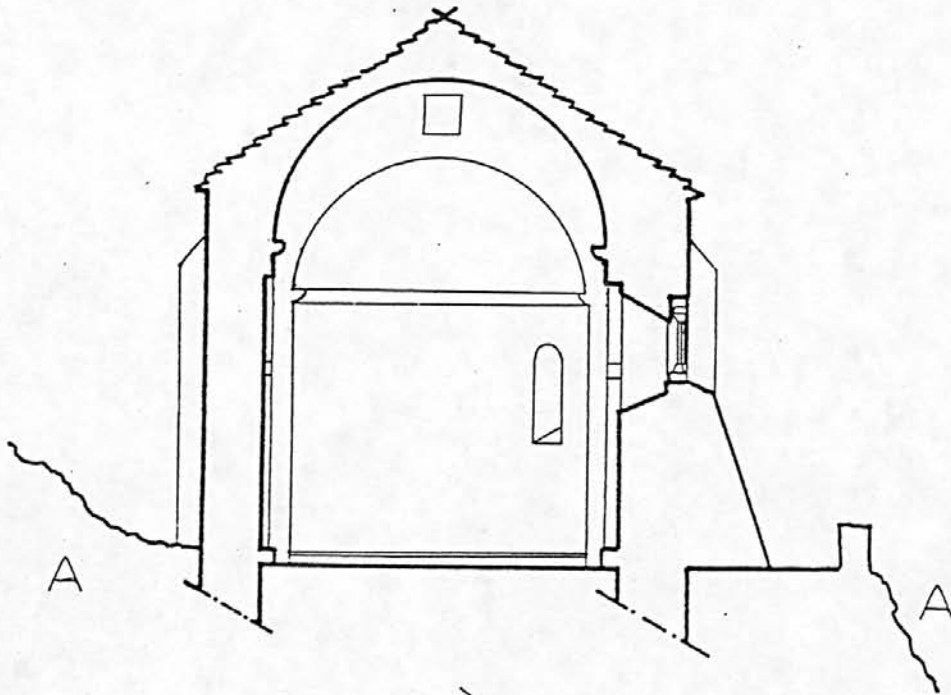
Commune de Malarce-sur-l'Isère

4° Est du Méridien International

Coupe horizontale et plan de la chapelle, Relevé du service départemental de l'architecture de Lozère, dessin : PROUST ; échelle : 1/100.

COUPE A-A

Pl. II

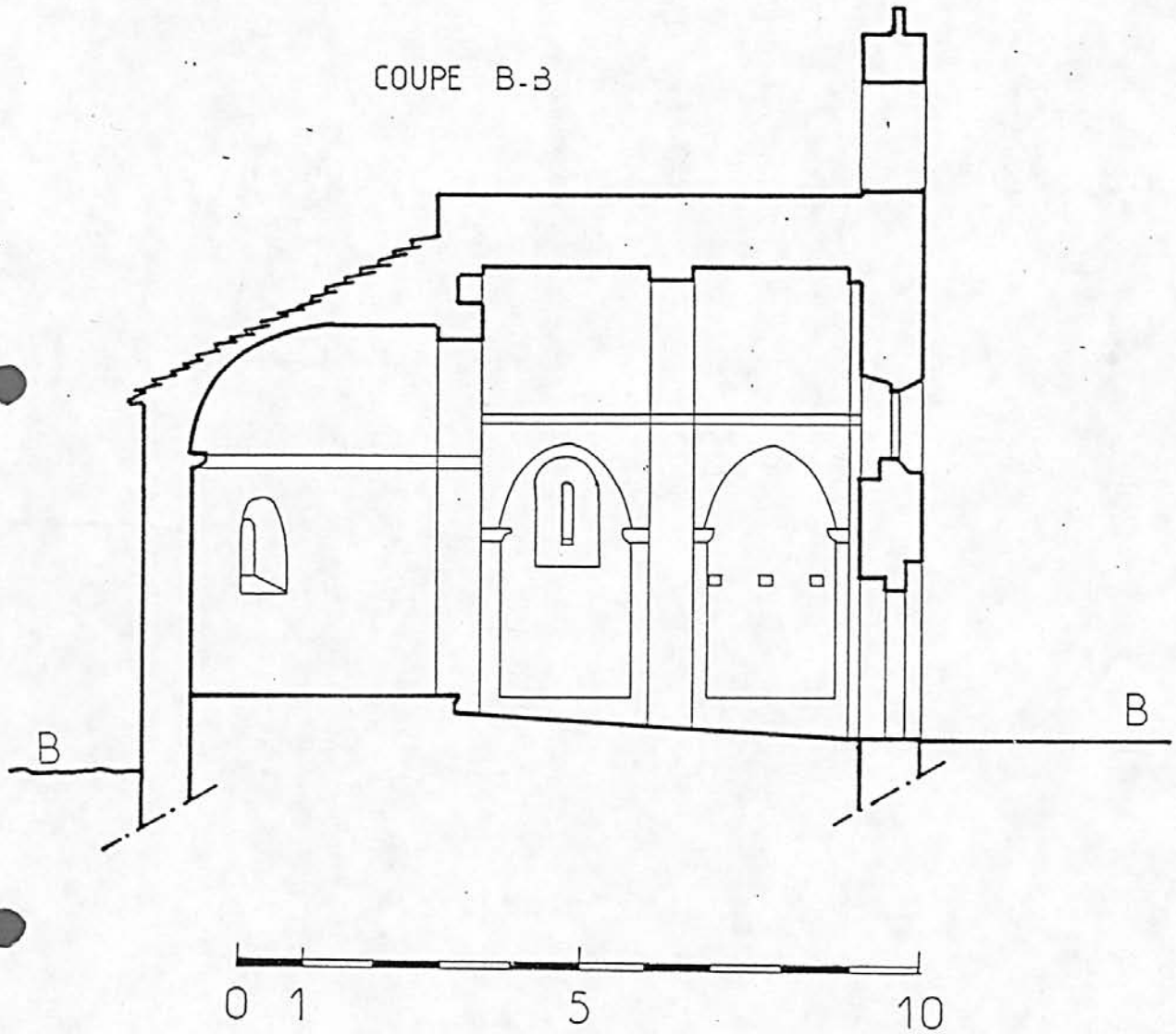


COUPE HORIZONTALE

165

Coupe horizontale. Relevé du service départemental de l'architecture de Lozère, échelle 1/100.


Pl. III



Ech.: 1/100^e

Façade ouest. Relevé du service départemental de l'architecture de Lozère, réduit à 87%, échelle : 1/50.

Pl. IV



167
48. PIED DE BORNE.

La Madeleine
EGLISE dite CHAPELLE
Sainte Madeleine

Vue d'ensemble de la Chapelle et du site prise du nord-ouest.

Photo Inv. M.Descosy

69.48.706.X



48. PIED DE BORNE.

La Madeleine

EGLISE dite CHAPELLE

Sainte Madeleine

Elévation ouest, vue d'ensemble.

Photo Inv. M.Descossy

69.48.703.X



48. PIED DE BORNE.

La Madeleine
EGLISE dite CHAPELLE
Sainte Madeleine

Elévation ouest, partie supérieure et clocher nord-ouest.

Photo Inv. M.Descosy
69.48.707.X



170
48. PIED DE BORNE.

La Madeleine
EGLISE dite CHAPELLE
Sainte Madeleine

Elévation ouest, la porte.

Photo Inv. M.Descosy
69.48.700.X



174
48. PIED-DE-BORNE.

La Madeleine
EGLISE DITE CHAPELLE
Sainte Madeleine

Vue d'ensemble prise du sud

Photo. Inv. M.Descosy
69.48.709.X



172
48. PIED-DE-BORNE.

La Madeleine
EGLISE DITE CHAPELLE
Sainte Madeleine

Vue d'ensemble prise du sud.

Photo. Inv. M.Descosy
69.48.708.X



173
48. PIED DE BORNE.

La Madeleine
EGLISE dite CHAPELLE
Sainte Madeleine

Elévation sud.

Photo Inv. M.Descossy
69.48.705.X



174
48. PIED DE BORNE.

La Madeleine
EGLISE dite CHAPELLE
Sainte Madeleine

Elévation sud, détail de la fenêtre.

Photo Inv. M.Descossy
69.48.704.X



175
48. PIED DE BORNE.

La Madeleine
EGLISE dite CHAPELLE
Sainte Madeleine

L'abside, partie nord.

Photo Inv. M.Descossy
69.48.701.X



176
48. PIED DE BORNE.

La Madeleine
EGLISE dite CHAPELLE
Sainte Madeleine

L'abside, vue du nord-est.

Photo Inv. M.Descossy
69.48.702.X

