

Localisation : 23 Référence : IA23000377
Aire d'étude : commune Felletin
Commune : Felletin
Lieu-dit : la Papeterie
Adresse : rue de la Papeterie
Titre courant : **moulin à farine Chossian, puis moulin à foulon, actuellement filature de laine Terrade**
Dénomination : moulin à farine , moulin à foulon , filature
Précision : filature de laine
Source d'énergie : énergie hydraulique , énergie électrique
Appellation et titre : moulin Chossian. filature Terrade

Cartographie : Lambert2 0586891 2098991

Cadastre : 1817 A 53 à 59 ; 2003 AR 122 à 127

Statut juridique : propriété privée

Protection :

à signaler

Dossier d'inventaire topographique établi en 2003 par Robinne Paul-Edouard ; Lazaj Jehanne

© Inventaire général. 2003 ; © Ville de Felletin. 2003

HISTORIQUE

Datation : 2e quart 19e siècle , 2e quart 20e siècle , 2e moitié 20e siècle. 1846 (porte la date) .

Auteur(s) :
maître d'oeuvre inconnu.

Commentaire : L'origine du moulin hydraulique à farine de Chossian n'est pas connue. En 1817, il appartient à François Nardonnet, meunier. Il comprend un bâtiment de moulin et une maison d'habitation. L'inscription portée sur le linteau de porte du bâtiment principal D I LABEUIL (?) / 1846 ainsi que quelques caractéristiques stylistiques tendent à prouver que le bâtiment de moulin a été reconstruit ou remanié à cette date. Entre 1890 et 1895, la présence au moulin de Jean-Jérôme Vignon, peintre à la Chouzioux, est attestée. Selon le propriétaire actuel, le moulin avait comme activité principale, depuis la fin du 19e siècle, le foulage des draps de laine (pour les capes de berger), activité associée à des travaux de tissage et de teinture. Entre 1906 et 1910, Antoine Terrade, aïeul du propriétaire actuel, reprend l'entreprise selon les mêmes activités. Vers 1930, le fils d'Antoine transforme le site en filature de laine cardée. Un bâtiment avec un séchoir à claire-voie est construit sur le côté nord-est de la cour. L'approvisionnement en laines se fait sur les foires et marchés de la région et au-delà (laines en suint d'abord, puis laines lavées). Selon un annuaire professionnel textile datant de 1953, la filature est alors spécialisée dans la teinture en fil (de laine cardée) et vend de la laine pour matelas et couvre-pieds. L'établissement se développe dans la seconde moitié du 20e siècle et emploie 9 ouvriers vers 1970. Des entrepôts sont construits, le bâtiment avec séchoir à laine (à l'étage) est alors transformé : aménagement de bureaux au rez-de-chaussée et d'un appartement à l'étage, donnant de plain-pied sur un jardinet au sud-est. La vieille boulangerie, nom de l'ancien

Localisation : 23 - Felletin Réf. : IA23000377
Lieu-dit : la Papeterie
Adresse : rue de la Papeterie
Titre courant : moulin à farine Chossian, puis moulin à foulon, actuellement filature de laine Terrade
Dénomination : moulin à farine , moulin à foulon , filature

four à pain, disparaît. La roue hydraulique est remplacée vers 1950 par une turbine, active jusqu'en 2000 ; l'usine est aujourd'hui alimentée par le réseau EDF. Avec 5 salariés en 2003, la filature Terrade fournit du fil de laine (teintée ou non) pour la bonneterie et la mercerie ainsi que de la laine (teintée ou non) pour le tricotage industriel et la tapisserie. C'est l'une des trois dernières filatures actives en Limousin avec celles de Rougnat, en Creuse, et de Treignac, en Corrèze.

DESCRIPTION

SITUATION : isolé , sur la Creuse

PARTIES CONSTITUANTES : barrage ; bief de dérivation ; bâtiment d'eau ; atelier ; bureau ; four à pain

MATERIAUX

Gros oeuvre : granite ; pierre de taille ; moellon ; enduit ; métal ; brique
Couverture : tuile plate ; tuile mécanique ; tôle ondulée ; béton en couverture

STRUCTURE

Vaisseaux et étages : 2 étages carrés

ELEVATIONS : élévation à travées

COUVERTURE : toit à longs pans

DISTRIBUTION : escalier intérieur

COMMENTAIRE DESCRIPTIF

La filature comprend aujourd'hui 6 corps de bâtiment avec leurs appendices. Ils sont tous couverts de toits à longs pans et sont en partie disposés en U autour d'une cour. Au nord-est, se trouve un bâtiment de deux étages. Il a abrité le séchoir et a été ensuite transformé en bureaux au rez-de-chaussée et en appartements aux étages. Il est de facture moderne. Au nord, au fond de la cour, un grand bâtiment en pierre, enduit et couvert en tuiles plates, sans doute l'ancien logis réaménagé vers 1846, abrite aujourd'hui une partie des ateliers. Un puit est inséré dans la maçonnerie à côté de la porte d'entrée. En retour vers le nord, communique avec le bâtiment précédemment décrit, un petit bâtiment partiellement ancien, intégré dans un bâtiment moderne plus vaste. Ces derniers abritent, au rez-de-chaussée, les postes de réception des laines avec quelques machines et à l'étage les machines de filage, bobinage, assemblage et retordage (étudiées). Entre le bief et la Creuse, sont alignés deux bâtiments qui abritent avec leurs appendices, d'une part un local technique, un dépôt de laine, des réserves de colorant et d'autre part l'atelier de teinture (sous un toit à lanterneau allongé), un séchoir, des magasins de dépôt de laine. Les opérations de teinture se font par bains à 100° dans des cuves pouvant contenir de 5 à 250 kg de laine : l'équipement est complété par uneessoreuse et un séchoir à vapeur alimenté par une chaudière. Le bâtiment d'eau marque l'emplacement de l'ancienne roue à aubes substituée au 20e siècle par une turbine aujourd'hui désaffectée. Enfin, faisant face à l'ancien séchoir, un bâtiment servant de garage et d'espace de stockage des laines pourrait être un ancien logement. Un jardin en bord de Creuse complète l'ensemble.

DOCUMENTATION

ARCHIVES

Archives Départementales de la Creuse :

- 5M111 : Etablissements insalubres. Teinturerie et filature Antoine Terrade. 1913.
- 1178W25 : Chambre de commerce et d'industrie. Liste et caractéristiques des entreprises de plus de 10 salariés. 1960-1990.

BIBLIOGRAPHIE

Annuaire

- *Annuaire France Textile*. 1958. Publi-éditions. Paris-Lyon. fondé en 1908.
- *Annuaire France Textile : pour l'expansion des industries textiles française dans le marché commun*. 1970. s.l. France textile Ed. n.p.

Ouvrages et périodiques :

- « Trois générations de fils Terrade ». IN, *Le populaire du Centre*. 06 Novembre 1990.
- PATAUX, Abbé. *Felletin XVII et XVIII siècles*. Limoges : imprimerie-librairie Vè-H Ducourtieux, 1880. p.93.

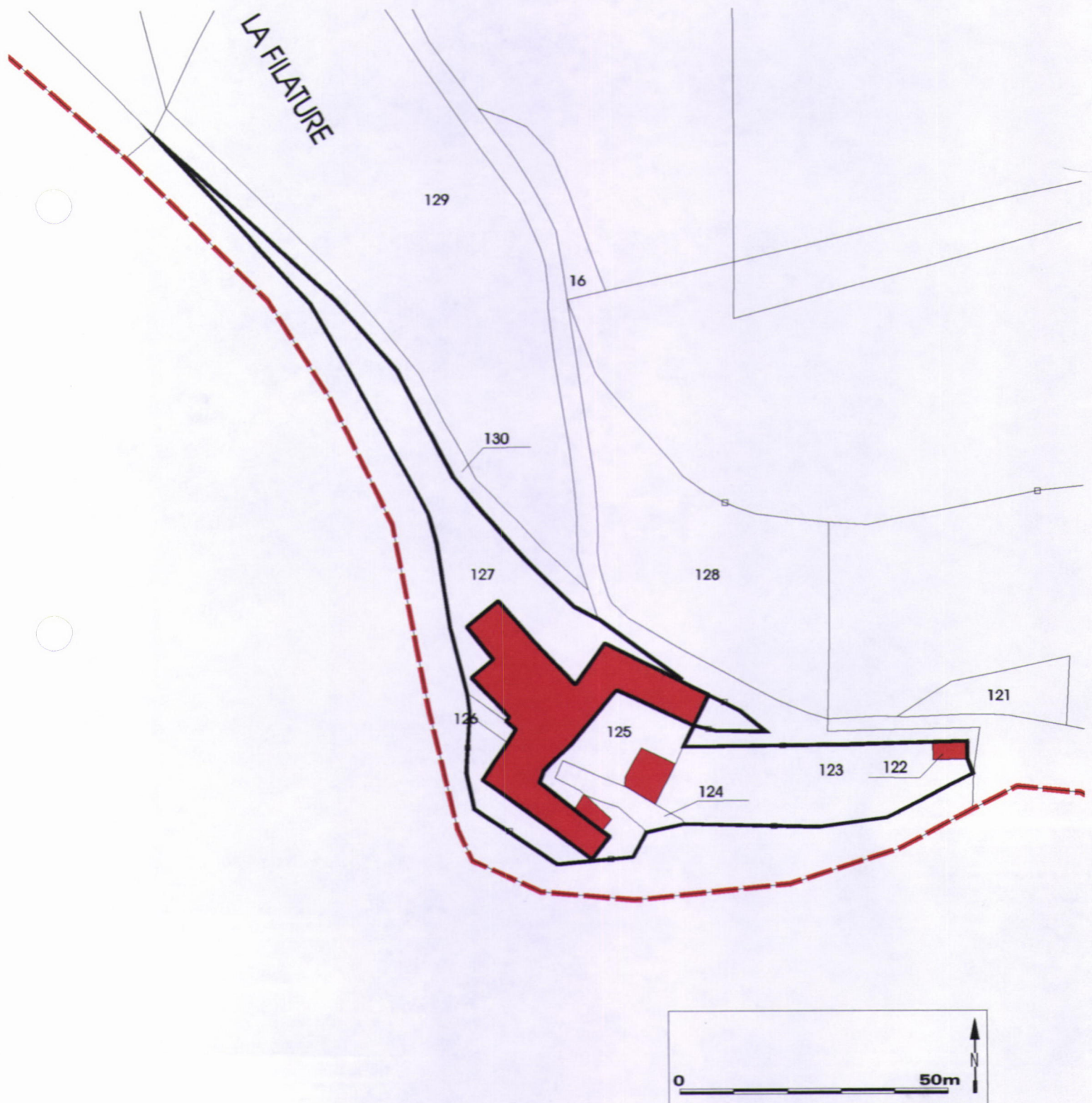
23 Felletin, Papeterie (la), rue de la Papeterie
moulin à farine Chossian, puis moulin à foulon, actuellement filature de laine Terrade

Des.1 Carte topographique numérisé à 1/25000- IGN 23300 et 23310
Implantation du moulin.



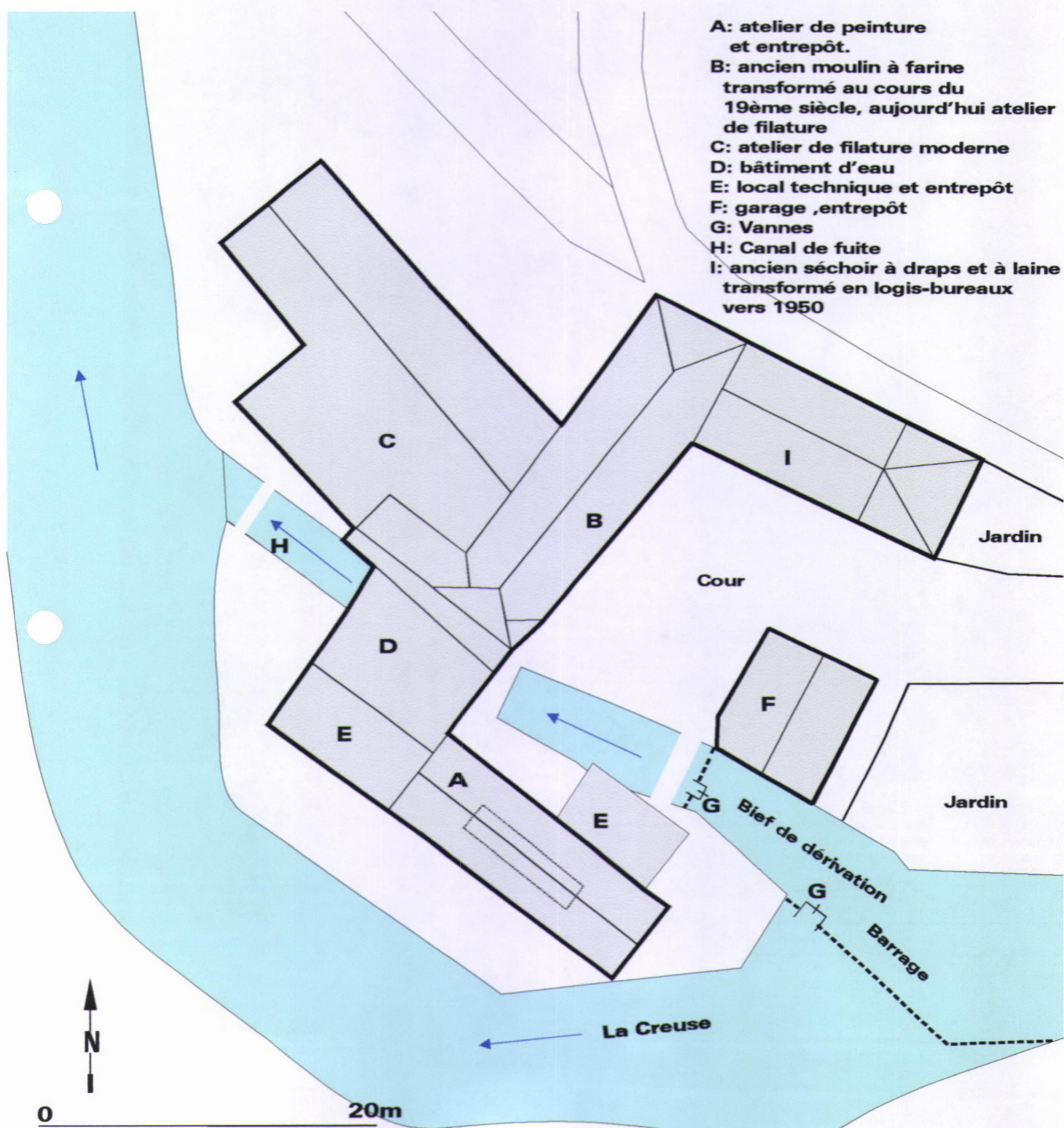
23 Felletin, Papeterie (la), rue de la Papeterie
moulin à farine Chossian, puis moulin à foulon, actuellement filature de laine Terrade

Des.2 Plan masse et de situation.
Cadastre numérisé 2003. Section AR, parcelles 122 à 127.



Des. 3 Plan masse mentionnant les attributions successives des bâtiments (d'après le cadastre actuel). Echelle [échelle non déterminable]

Dess. Inv. J-L. Vey 03230423NUD



Doc. 1 Extrait du plan cadastral levé en 1817. Section A, parcelles 56 à 58
AC, Felletin

Repro. Inv. P. Rivière 02230038V
02230221VA



Fig. 1 L'entrée de la filature avec à gauche (le long du bief) un bâtiment en partie désaffecté et à droite, le logis du directeur de la filature.

Phot. Inv. P. Rivière 03230355X



Fig. 2 Cour intérieure de la filature. A gauche, l'ancien moulin à farine puis à foulon. Ce bâtiment porte la date de 1846 (date de restauration), il abrite aujourd'hui une partie des ateliers de filature. A droite, l'ancien séchoir à draps de laine, transformé vers 1950 en bureaux (au rez-de-chaussée) et logis (extension, au 1er étage).

Phot. Inv. P. Rivière 03230381XA
03230351X




Fig. 3 Les ateliers de teinture, au sud de la cour, entre le bief et la Creuse. Le toit est percé d'un lanterneau permettant l'évacuation des vapeurs des bains de teinture.

Phot. Inv. P. Rivière 03230352X



Fig. 4 Intérieur d'un atelier de teinture.

Phot. Inv. P. Rivière 03230353X



Fig. 5 Barrage sur la Creuse, à l'entrée du bief de dérivation.

Phot. Inv. P. Rivière 03230349X



Fig. 6 Vue du bief, la vanne du canal d'amenée. Au fond, le bâtiment portant la date de 1846.

Phot. Inv. P. Rivière 03230350X

