

Localisation : 23 Référence : IA23000374
Aire d'étude : commune Felletin
Commune : Felletin
Adresse : route d' Ussel
Titre courant : **moulin à farine et à foulon de chez Raze, puis minoterie, puis installation aquicole la pisciculture, actuellement maison**
Dénomination : moulin à farine , moulin à foulon , minoterie , installation aquicole
Source d'énergie : énergie hydraulique
Destinations : maison
Appellation et titre : moulin de chez Raze, puis la pisciculture

Cartographie : Lambert2 0587120 2097695

Cadastre : 1817 D 703 à 710 ; 2003 AL 389 à 391, 394, 637, 639, 641

Statut juridique : propriété privée

Protection :

Etat de conservation : remanié

Dossier d'inventaire topographique établi en 2003 par Robinne Paul-Edouard ; Lazaj Jehanne

© Inventaire général, 2003 ; © Ville de Felletin, 2003

HISTORIQUE

Datation : 18e siècle , 2e quart 19e siècle , 20e siècle. .

Auteur(s) :
maître d'oeuvre inconnu.

Commentaire : Le moulin est attesté dans le dernier quart du 18e siècle par diverses minutes du greffe de la châtellenie de Felletin. Il anime une meule pour le seigle et un maillet (sans doute pour fouler les draps). Selon le relevé cadastral de 1817, le bâtiment du moulin à farine est sur la rive droite du bief, celui du moulin à foulon sur sa rive gauche, l'établissement comporte en outre une écurie, un jardin et des prés ainsi que la maison du meunier qui s'appelle alors Etienne Delarbre. Des agrandissements ont été réalisés avant 1841. Selon les statistiques industrielles de la Creuse, le foulage reste peu important dans ce moulin et est attaché à la production locale. Le moulin appartient entre 1882 et 1902 à Auguste Rousseau, par ailleurs propriétaire de la filature du moulin du Lraport. En 1900 ou en 1902, le moulin devient la propriété des familles alliées Concaux et Dauphin (par ailleurs propriétaires de la minoterie du Pont-Roby). Ces deux familles coordonnent une production de droguet (drap) et de tapis qu'ils commandent à différents artisans felletinois (la date de cessation des activités n'est pas connue). Par ailleurs, l'activité meunière du moulin est arrêtée vers 1923. Une activité aquicole est attestée de 1950 à 1970, elle est installée dans les bâtiments du 19e siècle (logis, moulin à draps et minoterie) et établit des bassins à poisson au nord du site. Ce dernier a aujourd'hui une fonction d'habitation.

DESCRIPTION

Localisation : 23 - Felletin Réf. : IA23000374
Adresse : route d' Ussel
Titre courant : moulin à farine et à foulon de chez Raze, puis minoterie, puis installation aquicole la pisciculture, actuellement maison
Dénomination : moulin à farine , moulin à foulon , minoterie , installation aquicole

SITUATION : en ville , sur la Creuse

PARTIES CONSTITUANTES : bief de dérivation ; atelier de fabrication ; logement ; barrage ; jardin ; bassin

MATERIAUX

Gros oeuvre : granite ; bois ; brique ; pan de bois

Couverture : tuile plate ; tuile mécanique ; ardoise

STRUCTURE

Vaisseaux et étages : 1 étage carré ; étage de comble

COUVERTURE : toit à longs pans

COMMENTAIRE DESCRIPTIF

Les bâtiments, couverts de toits à longs pans en tuile mécanique (la toiture a été refaite récemment), suivent un plan en U. La partie centrale est composée d'un logis construit en partie sur le bief de dérivation. La façade principale est orientée au nord. Il possède 1 étage carré et 1 étage de comble. En retour, sur la rive droite du bief, se trouve l'ancien moulin à farine, transformé en minoterie. Il comporte un étage carré et un étage de comble. Quelques vestiges techniques subsistent sur les 3 niveaux (axes métalliques de transmission, trappes pour le passage des chaînes à godets...). L'autre aile en retour, située le long de la rive gauche du bief, abrite un entrepôt d'un étage carré, aménagé dans l'ancien moulin à foulon. Alors que les deux autres bâtiments sont entièrement en pierre, celui de la rive gauche du bief possède un rez-de-chaussée en pierre et un étage en pan de bois. Les anciens mécanismes hydrauliques ont disparu mais leurs emplacements restent visibles. Le bief de dérivation se développe au total sur près de 200 m sur la rive droite de la Creuse. Il est partiellement doublé, dans sa partie sud, par un bief secondaire parallèle, peut-être établi en fonction des besoins de l'activité textile, aujourd'hui destiné à alimenter les bassins à poissons. Ces derniers (10 m sur 6) sont visibles dans la partie nord du site, au-delà du passage d'un viaduc de chemin de fer.

- 23 Felletin, route d'Ussel
moulin à farine et à foulon de chez Raze, puis minoterie, puis installation aquicole,
actuellement maison
-

DOCUMENTATION

ARCHIVES

Archives Départementales de la Creuse :

- **B 1314 (année 1786)**. Châtellenie de Felletin, minutes du greffe. 3 janvier 1786.
- **6M390** . Enquêtes industrielles: moulins et minoteries. 1924-1927.

Documents figurés :

- **A.C. Felletin : 1A2**. Plan géométrique de la ville de Felletin, depuis le pont Roby jusqu'aux bâtiments servant de caserne à la gendarmerie. Levé par Jouanisson (géomètre). 1:500è. [1841]. Papier, plume et lavis, crayon ; 120 x 200cm.
- **Collection particulière Drojat** : ensemble d'en-têtes de lettre et de cartes postales anciennes.

BIBLIOGRAPHIE :

- **PATAUX, Abbé**. *Felletin XVII et XVIII siècles*. Limoges : imprimerie-librairie Vè-H Ducourtieux, 1880. p.93.

23 Felletin, route d' Ussel
moulin à farine et à foulon de chez Raze, puis minoterie, puis installation aquicole
"la pisciculture", actuellement maison

TABLE DES ILLUSTRATIONS

RLEVES GRAPHIQUES

- Des. 1 Carte topographique numérisée à 1/25000. Implantation du moulin.
- Des. 2 Plan masse et de situation. Carte numérisée 2003. Section AL, parcelles 389 à 391, 637 et 641
- Des. 3 Plan masse mentionnant les attributions successives des bâtiments 03230422NUD (d'après le cadastre actuel).

DOCUMENTS FIGURES REPRODUITS

- Doc. 1 Extrait du plan cadastral levé en 1817. Section D, parcelle 705 à 710. 03230063XA
- Doc. 2 Extrait d'un plan géométrique de la ville réalisé en 1841 par le géomètre Jouanisson. Parcelle 11 à 15. 02230003V
- Doc. 2bis - Vue prise depuis le pont de chemin de fer et montrant un ensemble de maisons ou fermes. 02230451XB
- Doc. 3 Vue générale de la ville prise depuis le sud. A gauche, les bâtiments du moulin de chez Raze. A droite, la teinturerie Bournaret. 02230454XB
- Doc. 4 Vue perspective depuis le nord. 02230397XB

PHOTOGRAPHIES

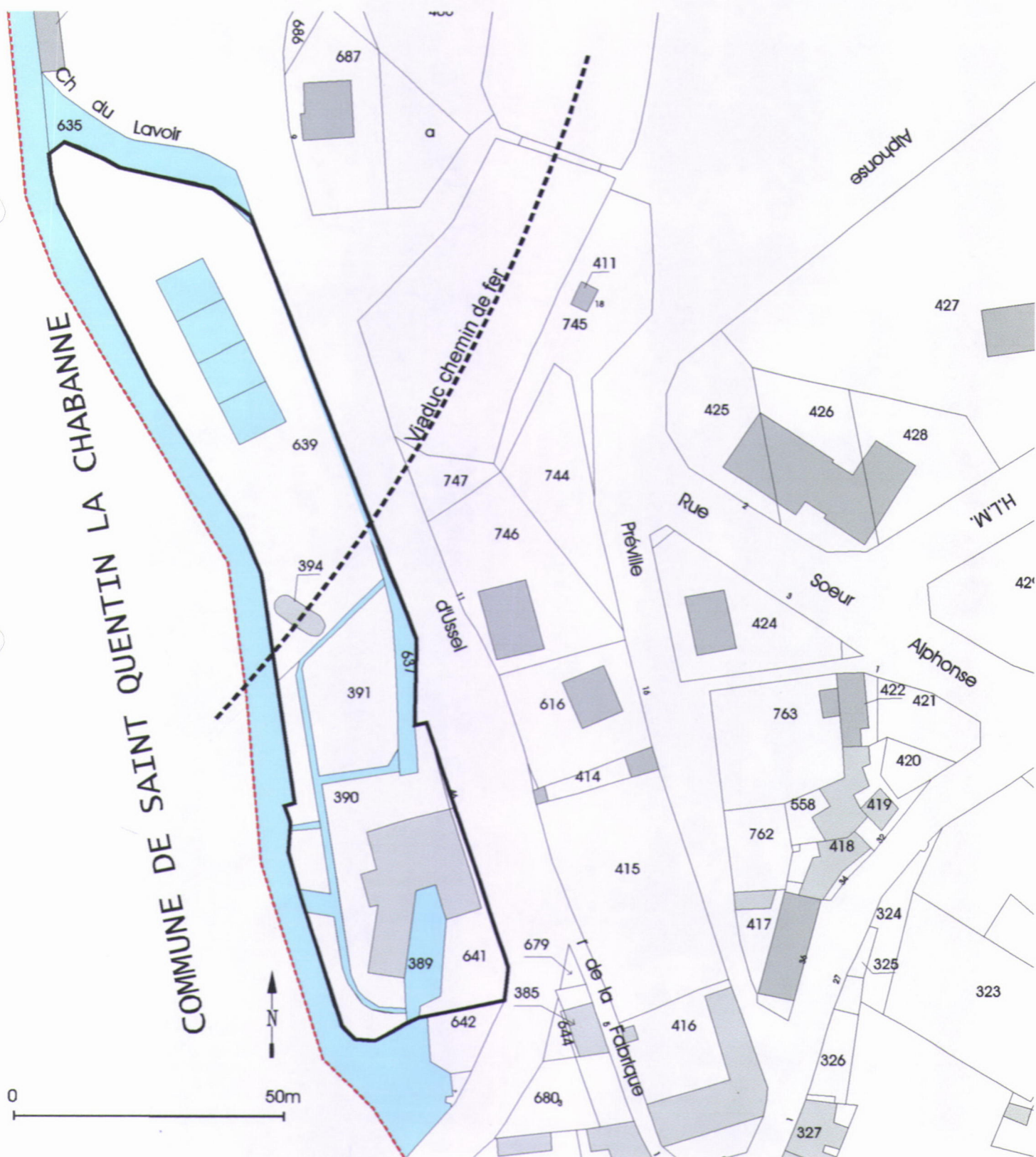
- Fig. 1 Vue générale de l'ancien moulin de chez Raze depuis le sud. 03230468X
- Fig. 2 Au premier plan et à droite, le bâtiment ayant abrité la minoterie. 03230469X
Au second plan et à gauche, l'ancien moulin à foulon.
- Fig. 3 A droite, le canal de fuite de l'ancien moulin de chez Raze, servant à l'alimentation des bassins à poissons, en arrière-plan; au-dessus, passage du viaduc de chemin de fer. 03230467X

- 23 Felletin, route d'Ussel
moulin à farine et à foulon de chez Raze, puis minoterie, puis installation aquicole
"la pisciculture", actuellement maison.

Des.1 Carte topographique numérisée à 1/25000- IGN 23300 et 23310
Implantation du moulin.



Des. 2 Plan masse et de situation.
Cadastre numérisé 2003 . Section AL, parcelles 389 à 391, 394, 637 et 641.



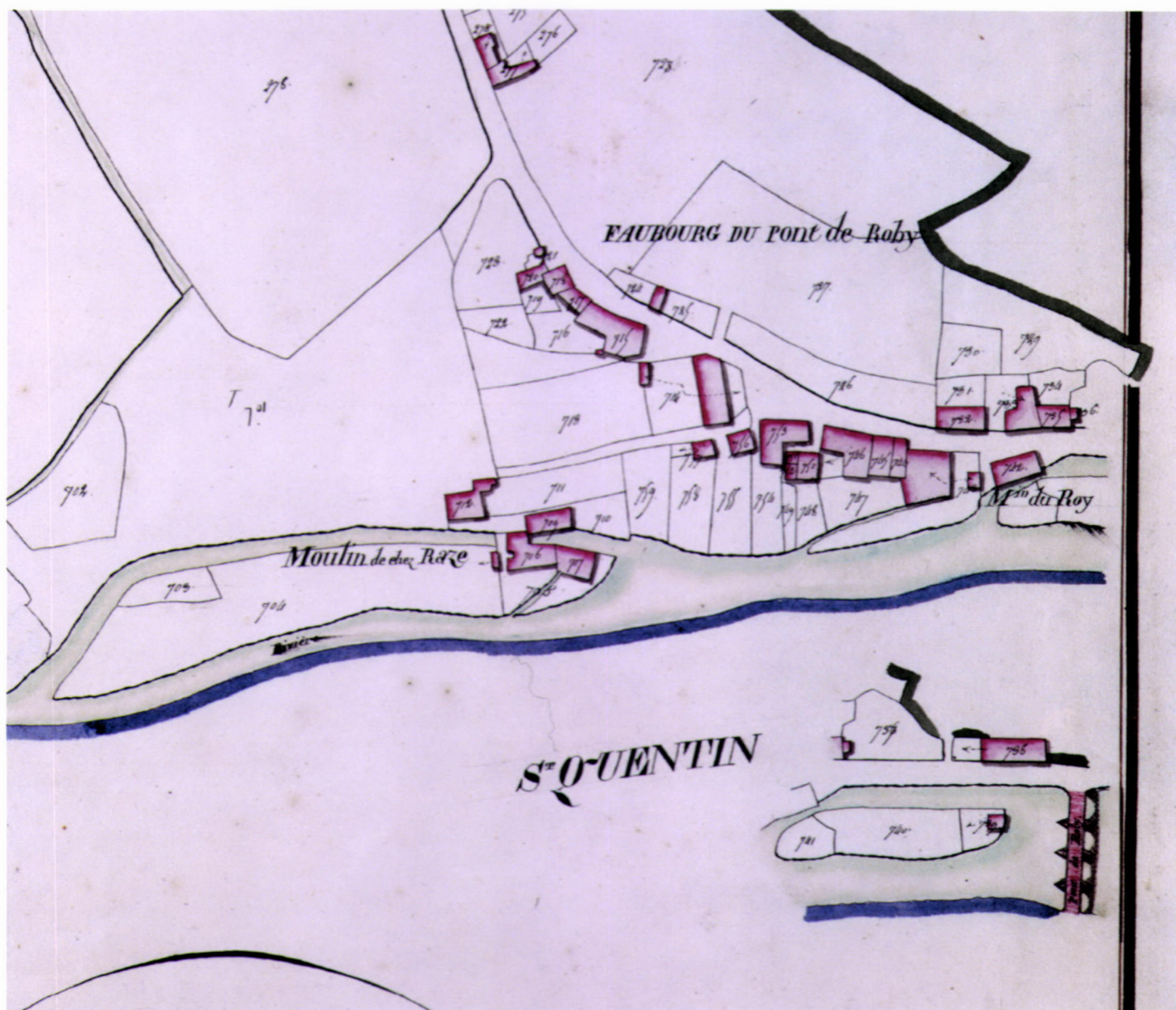
Des. 3 Plan masse mentionnant les attributions successives des bâtiments (d'après le cadastre actuel). Echelle [échelle non déterminable]

Dess. Inv. J-L. Vey 03230422NUD



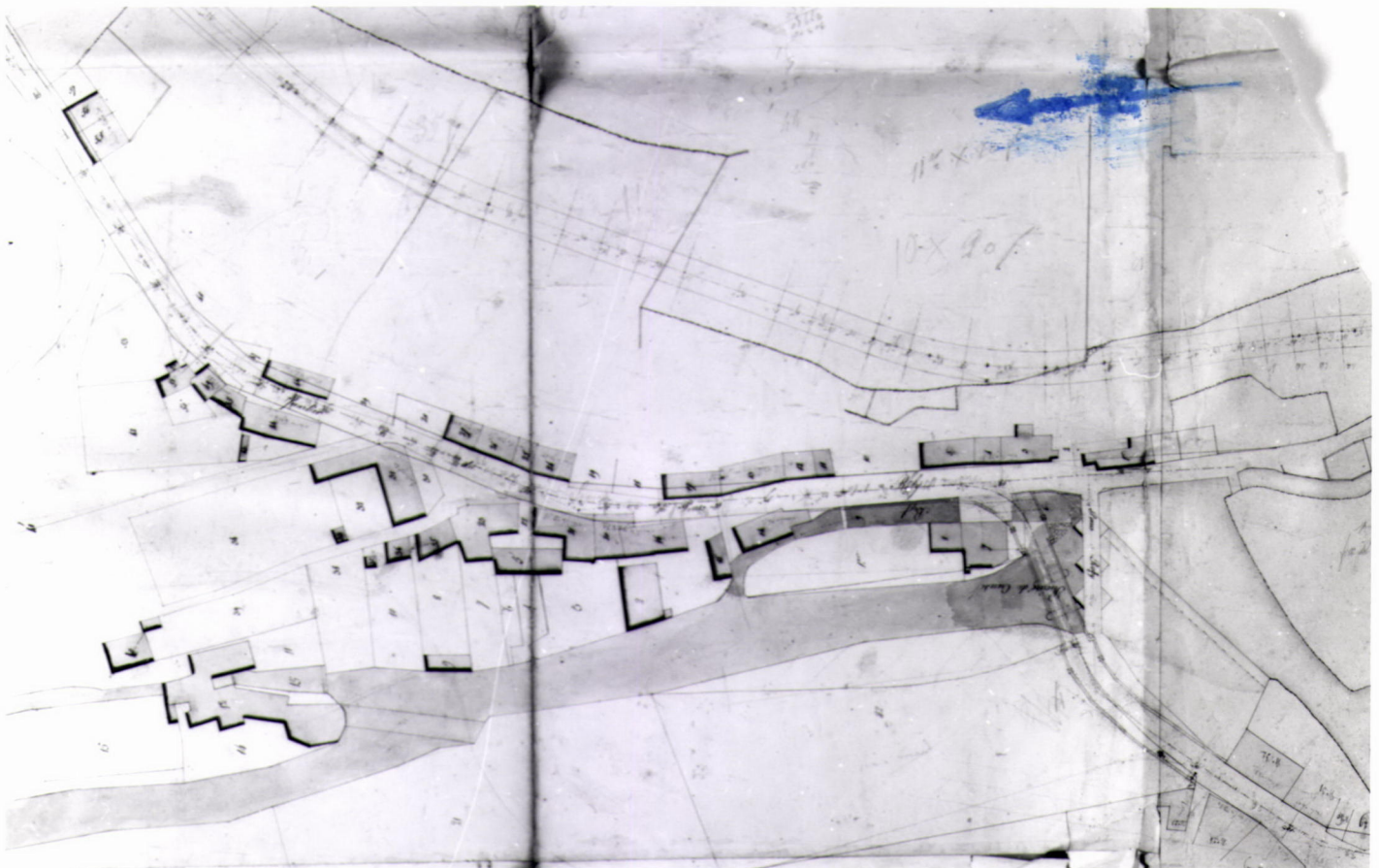
Doc. 1 Extrait du plan cadastral levé en 1817. Section D, parcelle 705 à 710.
A.C. Felletin.

Repro. Inv. P. Rivière 03230063XA



Doc. 2 Extrait d'un plan géométrique de la ville réalisé en 1841 par le géomètre
Jouanisson. Parcelle 11 à 15
AC, Felletin .

Repro. Inv. P. Rivière 02230003V



Doc. 2bis Vue prise depuis le pont de chemin de fer et montrant un ensemble de maisons ou fermes

Carte postale, éditeur (à revoir le nom sur tirage), s.d. (vers 1910).

Collection particulière Drojat

Repro. Inv. P. Rivière 02230451XB



Felletin, route d' Ussel
moulin à farine et à foulon de chez Raze, puis minoterie, puis installation aquicole
"la pisciculture", actuellement maison

- Doc. 3 Vue générale de la ville prise depuis le sud. A gauche, les bâtiments du moulin de chez Raze. A droite, la teinturerie Bournaret.
Carte postale, éditeur Momtron, s.d. (vers 1910).
Collection particulière Drojat . non côté

Repro. Inv. P. Rivière 02230454XB

6. FELLETIN (Creuse) — Vue générale



Doc. 4 Vue perspective depuis le nord.
Carte postale, éditeur B F, s.d. (vers 1910).
Collection particulière Drojat

Repro. Inv. P. Rivière 02230397XB



Fig. 1 Vue générale de l'ancien moulin de chez Raze depuis le sud.

Phot. Inv. P. Rivière 03230468X



Fig. 2 Au premier plan et à droite, le bâtiment ayant abrité la minoterie. Au second plan et à gauche, l'ancien moulin à foulon.

Phot. Inv. P. Rivière 03230469X



Fig. 5 A droite, le canal de fuite de l'ancien moulin de chez Raze, servant à l'alimentation des bassins à poissons, en arrière-plan; au-dessus, passage du viaduc de chemin de fer.

Phot. Inv. P. Rivière 03230467X

