Localisation	: 23	Référence : IA23000372
Aire d'étude	: commune Felletin	
Commune	: Felletin	
Adresse	: 22 rue Pisseloche et sentier des Jardins	
Titre courant	: **maison**	
Dénomination	: maison	

Cartographie : Lambert2 0587117 2098216

Cadastre : 1817 D 626, 627 ; 2003 AI 265

Statut juridique : propriété privée

Protection :

Dossier d'inventaire topographique établi en 2003 par Celer Françoise

© Inventaire général, 2003 ; © Ville de Felletin, 2003

HISTORIQUE

Datation : 2e moitié 18e siècle. .

Auteur(s) :
maître d'oeuvre inconnu.

Commentaire : Cette petite maison, illustrant bien un type de demeure de faubourg, pourrait dater de la 2e moitié du 18e siècle. En 1817, elle appartenait à Gilbert Chaussat, tuilier.

DESCRIPTION

SITUATION : en ville

PARTIES CONSTITUANTES : jardin

MATERIAUX
Gros oeuvre : granite ; moellon ; enduit
Couverture : tuile plate

STRUCTURE
Vaisseaux et étages : 1 étage carré : étage de comble

COUVERTURE : toit à longs pans

DISTRIBUTION : escalier de distribution extérieur : escalier intérieur : escalier droit ; en maçonnerie ; en charpente

COMMENTAIRE DESCRIPTIF

Cette petite maison, située en parcelle d'angle, entre rue, sentier et jardin, est bâtie à contre terrier, son etage carre étant de plain-pied avec le jardin. Son élevation sur rue presente une porte et une fenêtre, au rez-de-chaussee

---

et une fenêtre, à l'étage. Ce logis a la particularité de posséder un escalier extérieur droit en maçonnerie pour accéder au premier étage ; cet escalier se positionne perpendiculairement à l'élévation latérale sud qui donne sur le sentier des Jardins. La porte de l'élévation sur jardin (au niveau du premier étage) présente un encadrement chanfreiné. A l'intérieur de la pièce unique du rez-de-chaussée qui possède une cheminée en pierre, contre le mur nord, part un escalier en charpente menant à l'étage.

TYPOLOGIE : édifice à un étage carré avec escalier extérieur latéral

23 Felletin, 22 rue Pisseloche ; sentier des Jardins
maison

Des. 1 Plan masse et de situation.
Cadastre numérisé 2003. Section AI, parcelle 265.

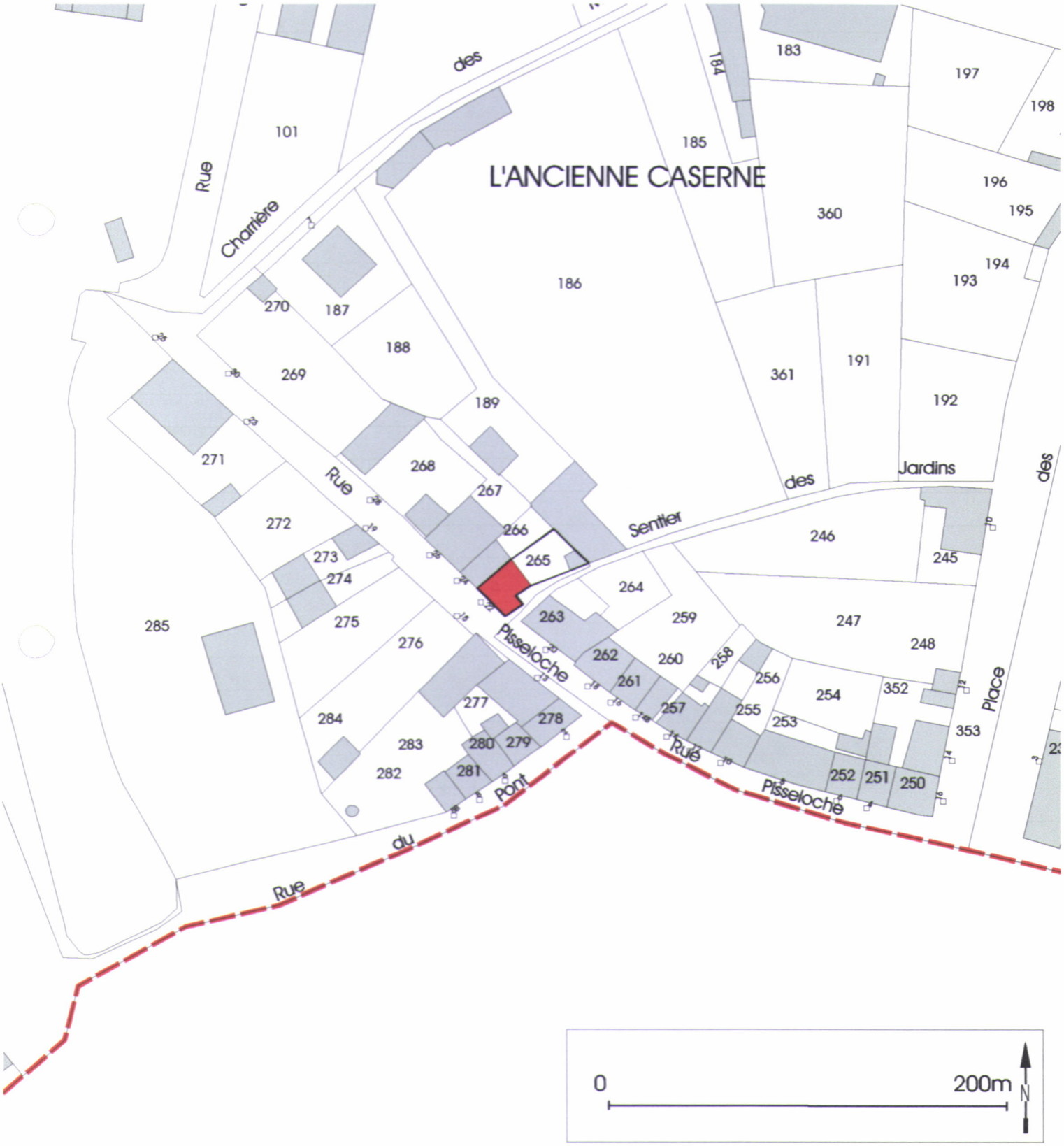

Des. 2 Plan du rez-de-chaussée de la maison.
Croquis schématique réalisé par F.Celer et mis au net par J.L.Vey (avril 2006)

06 23 0436 NUD

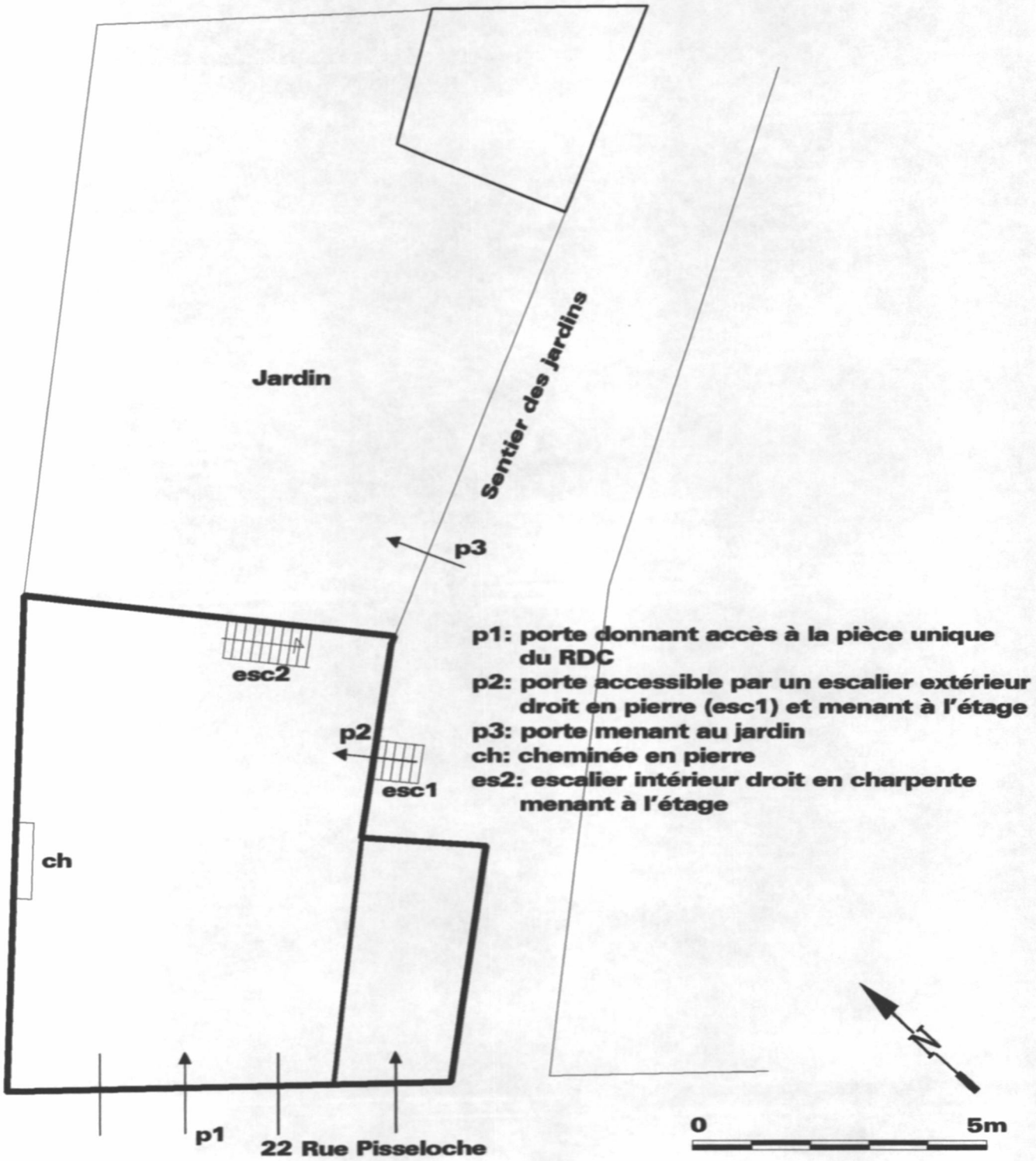

23 Felletin, 22 rue Pisseloche ; sentier des Jardins
maison

Doc. 1 Extrait du plan cadastral en 1817. Section D, parcelle 626
Papier, encre, lavis, 1817. Leudière (géomètre)
AC, Felletin

Repro. Inv. P. Rivière 02230034X

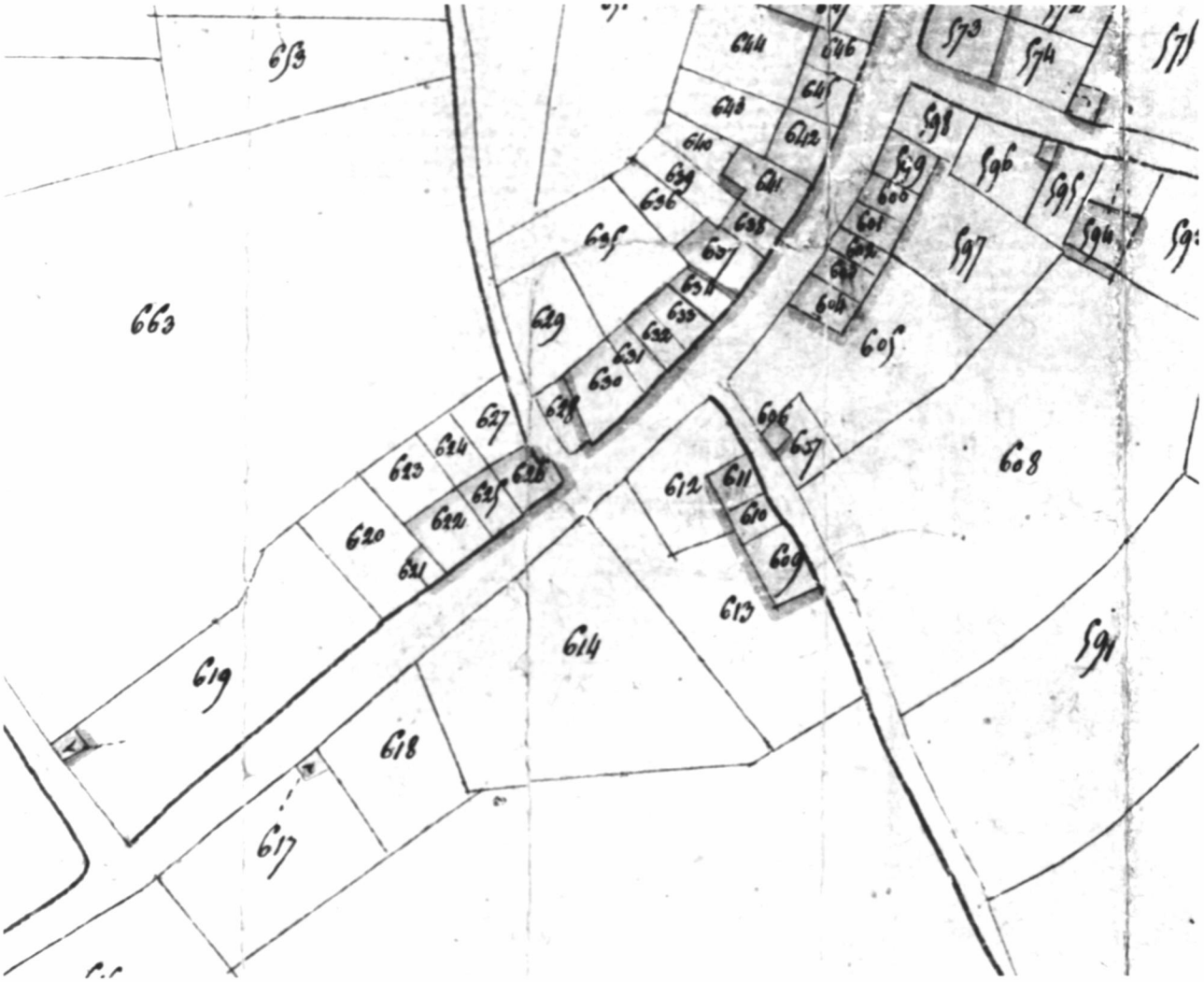

23 Felletin, 22 rue Pisseloche ; Sentier des Jardins
maison

Fig. 1 Vue d'ensemble de l'élévation donnant sur la rue Pisseloche.
Phot. Inv. P. Rivière 05230567X

23 Felletin, 22 rue Pisseloche ; sentier des Jardins
maison

Fig. 2 Vue d'ensemble de l'élévation latérale et de l'élévation postérieure.
Phot. Inv. P. Rivière 04230178X