Localisation	: 23	Référence : IA23000356
Aire d'étude	: commune Felletin	
Commune	: Felletin	
Adresse	: 19 rue de Chanteloube	
Titre courant	: **maison**	
Dénomination	: maison	

Cartographie : Lambert2 0587512 2097930

Cadastre : 1817 D 94 ; 2003 AM 334

Statut juridique : propriété privée

Protection :

à signaler

Dossier d'inventaire topographique établi en 2003 par Celer Françoise

© Inventaire général, 2003 ; © Ville de Felletin, 2003

HISTORIQUE

Datation : 17e siècle. 19e siècle , 20e siècle. .

Auteur(s) :
maître d'oeuvre inconnu.

Commentaire : Cette maison, datant vraisemblablement du 17e siècle, a été remaniée ultérieurement, au 19e et 20e siècle (percements de baies sur l'élevation antérieure) : en 1817 et en 1841 elle appartenait à la veuve Reby. Actuellement cette maison est restructuree en plusieurs appartements.

DESCRIPTION

SITUATION : en ville

MATERIAUX
Gros oeuvre : granite : moellon : enduit
Couverture : tuile mécanique

STRUCTURE
Vaisseaux et étages : 1 étage carré : étage de comble
Couvrement : voûte en berceau

COUVERTURE : toit à longs pans

DISTRIBUTION : escalier intérieur : escalier en vis sans jour : en maçonnerie

COMMENTAIRE DESCRIPTIF
Cette maison, située entre rue et jardin, bâtie partiellement sur cave, comporte un étage carré et un étage de

comble éclairé en façade par deux lucarnes à devanture en bois ; elle est recouverte d'un toit à longs pans recouvert de tuiles mécaniques ; son élévation antérieure, sur rue, est non ordonnancée et les baies du rez-de-chaussée sont modernes ou ont été refaites ; les baies de l'étage, par contre, ont conservé des éléments anciens (linteau avec restes d'arrachement de meneau pour la fenêtre gauche et appui saillant mouluré pour celle de droite) ; deux petites baies superposées, à encadrement chanfreiné, sont percées dans la partie centrale de cette élévation. Le mur pignon sud-est est percé, au niveau des combles, de deux petites baies à encadrement chanfreiné. La porte d'entrée mène à un petit vestibule d'où part un escalier en vis en pierre, accolé à la façade et dont la cage est éclairée par les deux petites baies centrales de l'élévation.

TYPOLOGIE : édifice résidentiel, à un étage carré, bâti large, rez-de-chaussée totalement habitable

23 Felletin, 19 rue de Chanteloube
maison

Des. 1 Plan-masse et de situation
Cadastre numérisé 2002. Section AM, parcelle 334

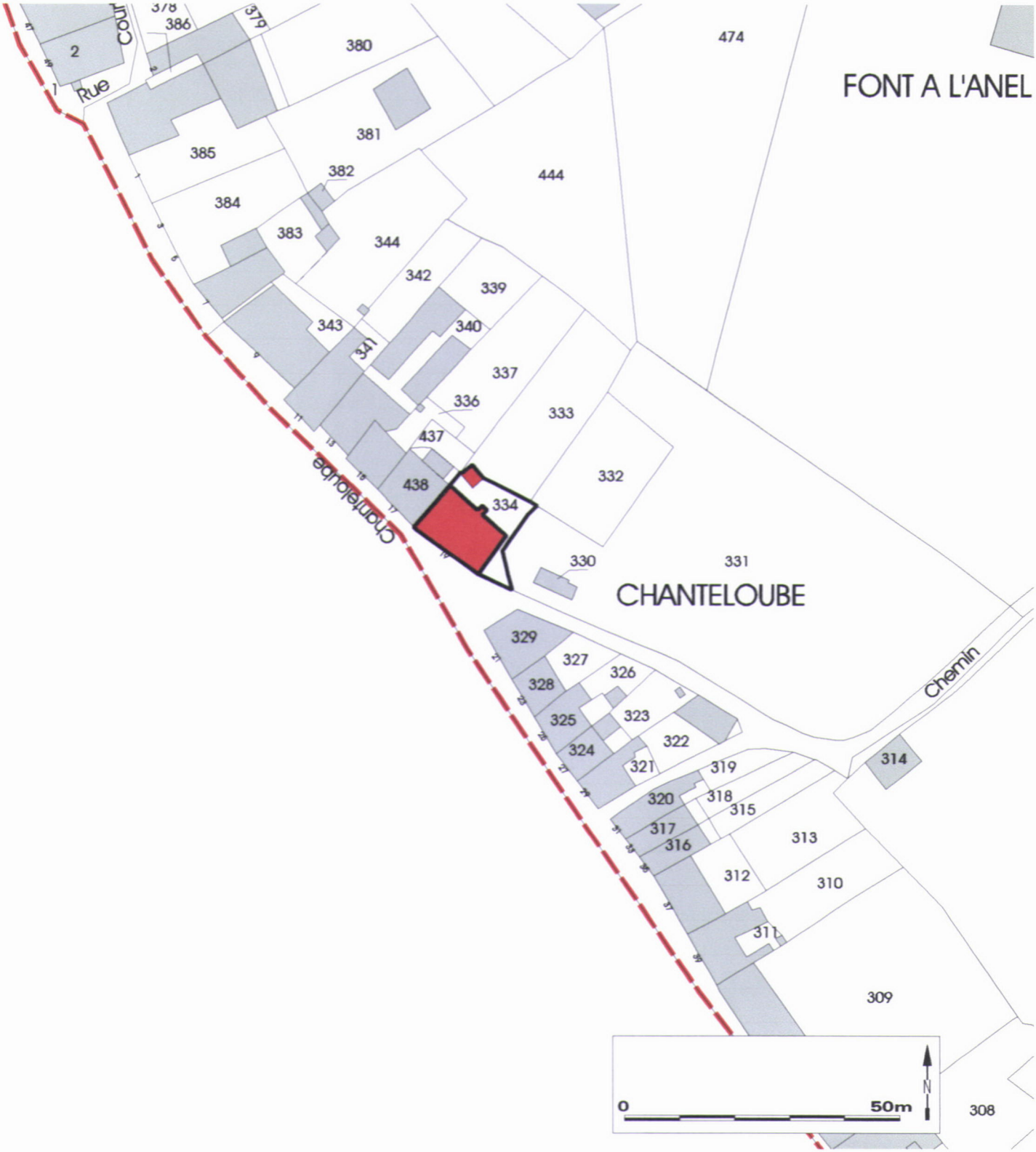

Des.2 Plan du rez-de-chaussée de la maison.
Croquis schématique réalisé par F.Celer et mis au net par J.L.Vey (avril 2006)

06 23 0419 NUD

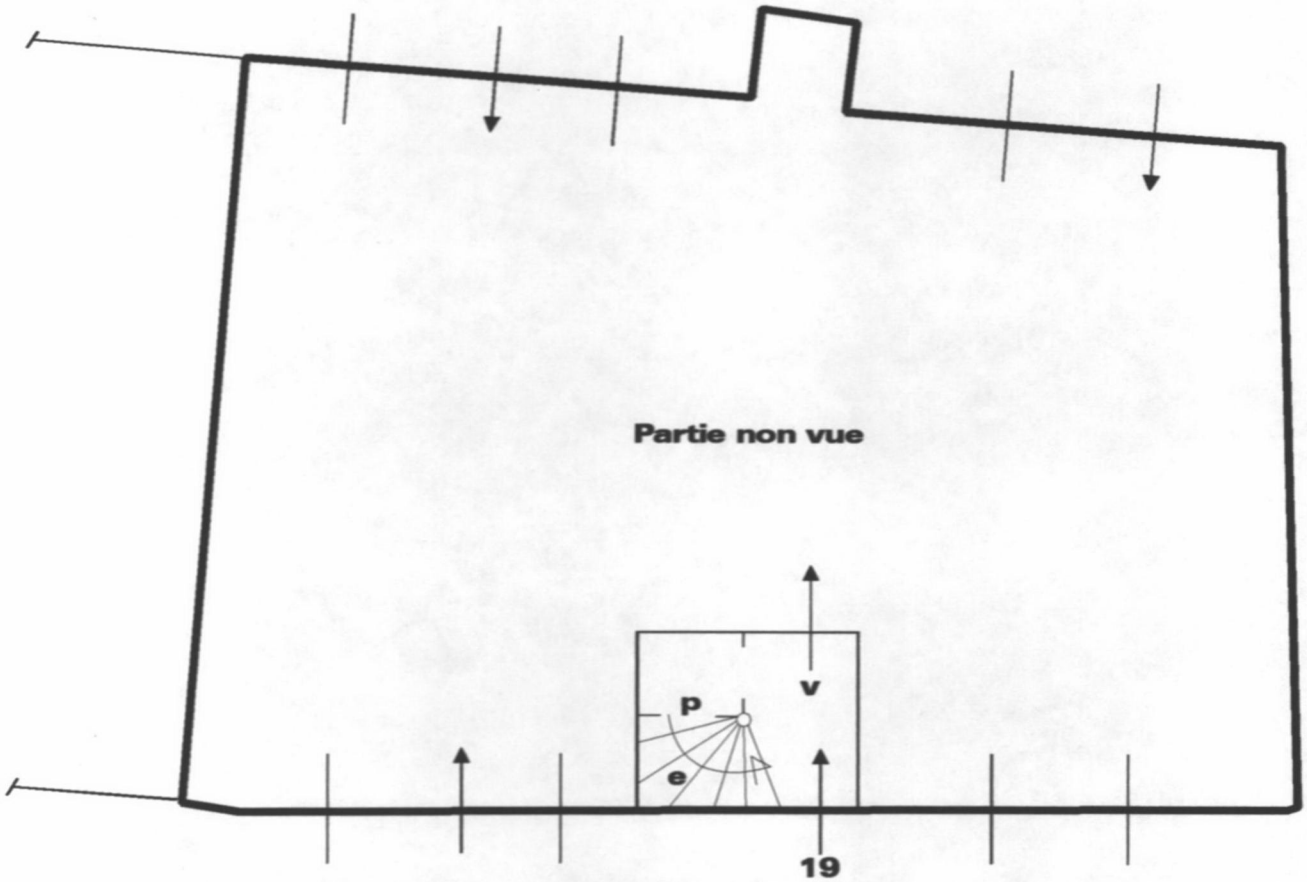

e: escalier de pierre en vis
v: vestibule
p: porte menant à la cave voutée

23 Felletin, 19 rue de Chanteloube
maison

Doc. 1 Extrait du plan cadastral de 1817. Section D, parcelle 94.
Papier, encre, lavis, 1817. Leudière (géomètre)
AC, Felletin

Repro. Inv. P. Rivière 02230034X

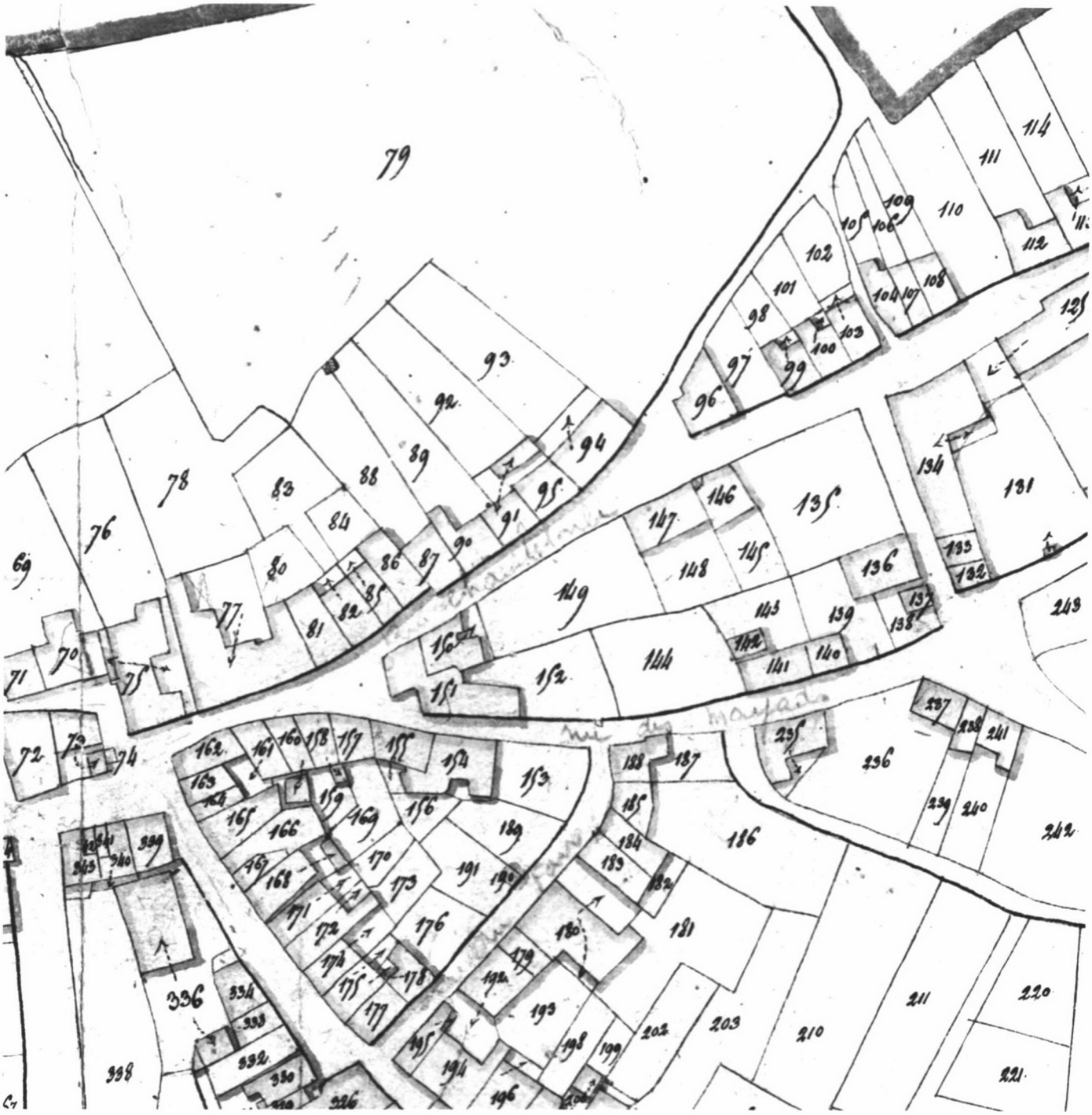

23 Felletin, 19 rue de Chanteloube
maison

Fig. 1 Vue d'ensemble de l'élévation antérieure

Phot. Inv. P. Rivière 03230183X

23 Felletin, 19 rue de Chanteloube
maison

Fig. 2 Elévation postérieure donnant sur le jardin.
Vue d'ensemble.

Phot. Inv. P. Rivière 06230081X