

Localisation : 56
Aire d'étude : Pont-Scorff
Commune : Cléguer
Titre courant : **village**
Dénomination : village

Référence : IA56002020

Cartographie : Lambert0 0171965;2332600/0171965;2333100/0172485;2333100/0172485;2332600

Cadastre : 1818 C2; 1980 AB

Statut juridique : propriété privée; propriété de la commune

Dossier d'inventaire topographique établi en 1998, 2001 par Tanguy-Schroër Judith; Toscer Catherine

(c) Inventaire général, 1998

HISTORIQUE

Datation : 13e siècle, 16e siècle, 17e siècle, 18e siècle, 19e siècle, 20e siècle. .

Commentaire : Le village de Cléguer s'est développé autour d'un noyau très ancien constitué par l'église paroissiale et le presbytère. La ferme du 16e siècle, sise rue du Pont Person (parcelle 206) et le lavoir construit à la sortie du bourg, sur la route d'Hennebont, sont les seuls autres éléments anciens subsistants. Le bourg ne semble pas se développer avant le début du 19e siècle et même à cette époque les bâtiments restent très épars. Au cours du 19e siècle quelques commerces sont construits rue du Pont Person et sur la place du Puits mais l'activité commerciale demeure l'apanage du Bas Pont-Scorff en Cléguer. Entre le cadastre ancien de 1818 et le plan dressé par l'architecte Hallouis en 1883, on observe peu de changements, hormis la construction des deux écoles : celle des garçons rue Saint-Gérard et celle des filles place de l'Eglise. A la même date, un arrêté prescrit la suppression du cimetière situé autour de l'église et sa translation sur un terrain bordant le chemin de Cléguer à Pont-Scorff. La création de la rue du stade date de 1898. L'établissement de l'ancienne communauté religieuse, dont le bâtiment est aujourd'hui très remanié rue A.M. Bardouil, semble également se situer à la fin du siècle. La rue du Doued (ancienne route d'Hennebont) n'est pas encore bordée de maisons ainsi que la rue Anne de Bretagne (ancienne route de Plouay). C'est seulement à partir du début du 20e siècle que les maisons se développent le long de ces axes, complétés par d'autres constructions dans la seconde moitié du 20e siècle.

DESCRIPTION

SITUATION : en village

MATERIAUX

Gros oeuvre : granite; enduit
Couverture : ardoise

TABLE DES ILLUSTRATIONS

Pl.	I	Plan de situation. Extrait cadastral 1980, section AB, échelle 1/2000 ^e , partie ouest.	
Pl.	II	Plan de situation. Extrait cadastral 1980, section AB, échelle 1/2000, partie est.	
Doc.	1	Bourg de Cléguer, cadastre ancien 1818, section G1. (Doc. A.D. Morbihan). (Photocopie du cliché 97 56 0131 X)	
Doc.	2	Plan du bourg de Cléguer, 1883. (Doc. A.D. Morbihan).	98 56 0539 X
Doc.	3	Projet d'une maison d'école de filles : plan d'ensemble, plan du bourg de Cléguer, dressé par l'architecte soussigné Halouis Père, Hennebont le 9 juin 1883. (Doc. A.D. Morbihan).	97 56 0264 X
Doc.	4	Projet d'une maison d'école de filles : façade latérale, façade principale, coupe longitudinale, sous-sol, rez-de-chaussée, 1 ^{er} étage. (Doc. A.D. Morbihan).	97 56 0265 X
Doc.	5	Agrandissement de la cour de l'école des filles : plan des lieux, dressé par l'architecte soussigné Jasseron Fils à Lorient le 7 septembre 1910. (Doc. A.D. Morbihan).	99 56 0143 X
Fig.	1	Maison en village, 9 place du puits, ancienne boulangerie-débit de boissons, élévation sud.	97 56 0984 X
Fig.	2	Ferme en village, rue du Pont Person, élévation sud	97 56 0982 X
Fig.	3	Ferme en village, rue du Pont Person, détail d'une fenêtre à traverse et meneau.	97 56 0983 X

Village

Pl.I Cadastre 1980, section AB, éch. 1/2000 partie ouest

□ repéré

■ étudié



Village

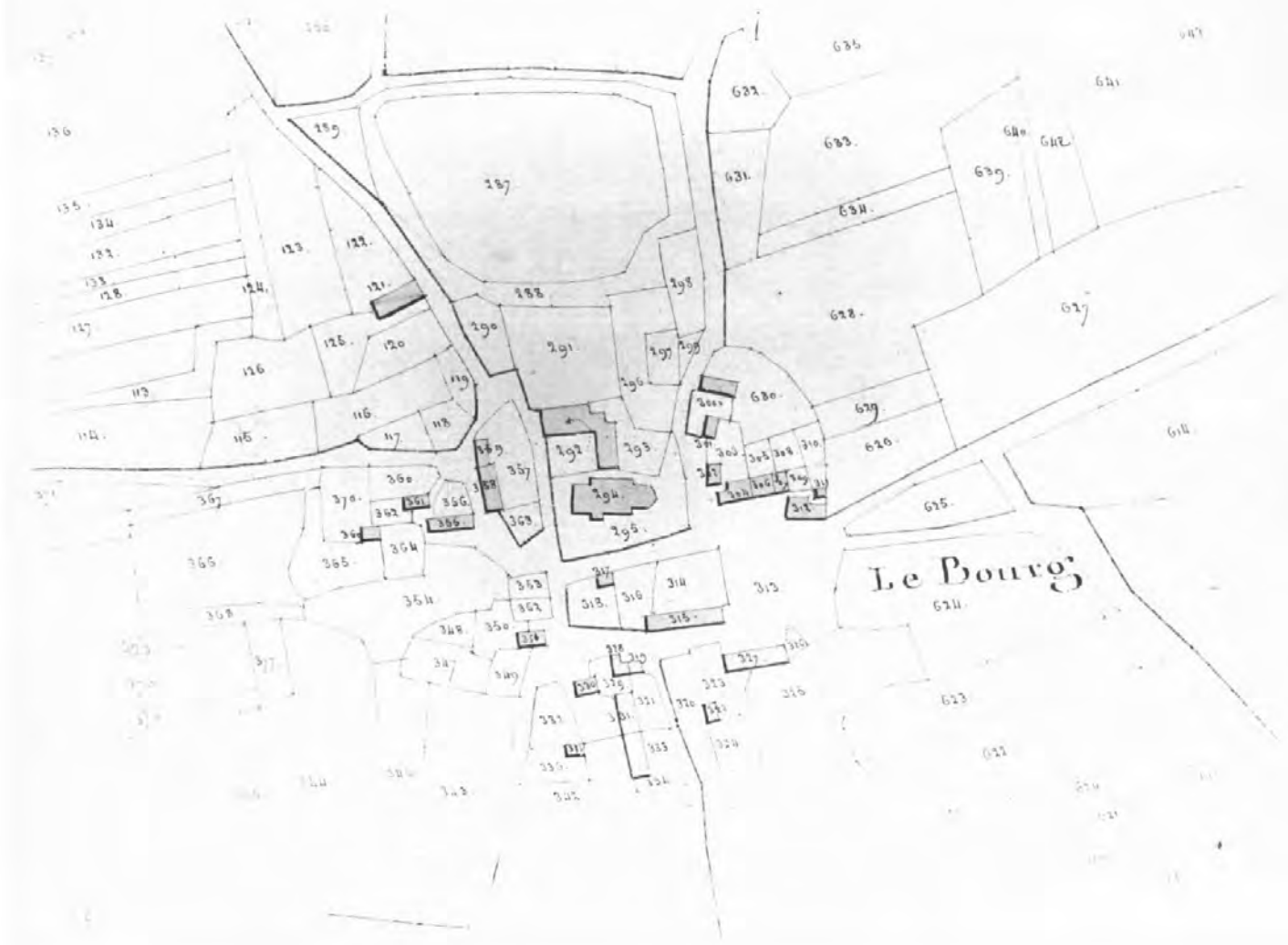
Pl.II Cadastre 1980, section AB, éch. 1/2000 partie est

□ repéré

■ étudié



Doc. 1 Bourg de Cléguer, cadastre ancien 1818, section G1.
(Photocopie du cliché 97 56 0131 X)

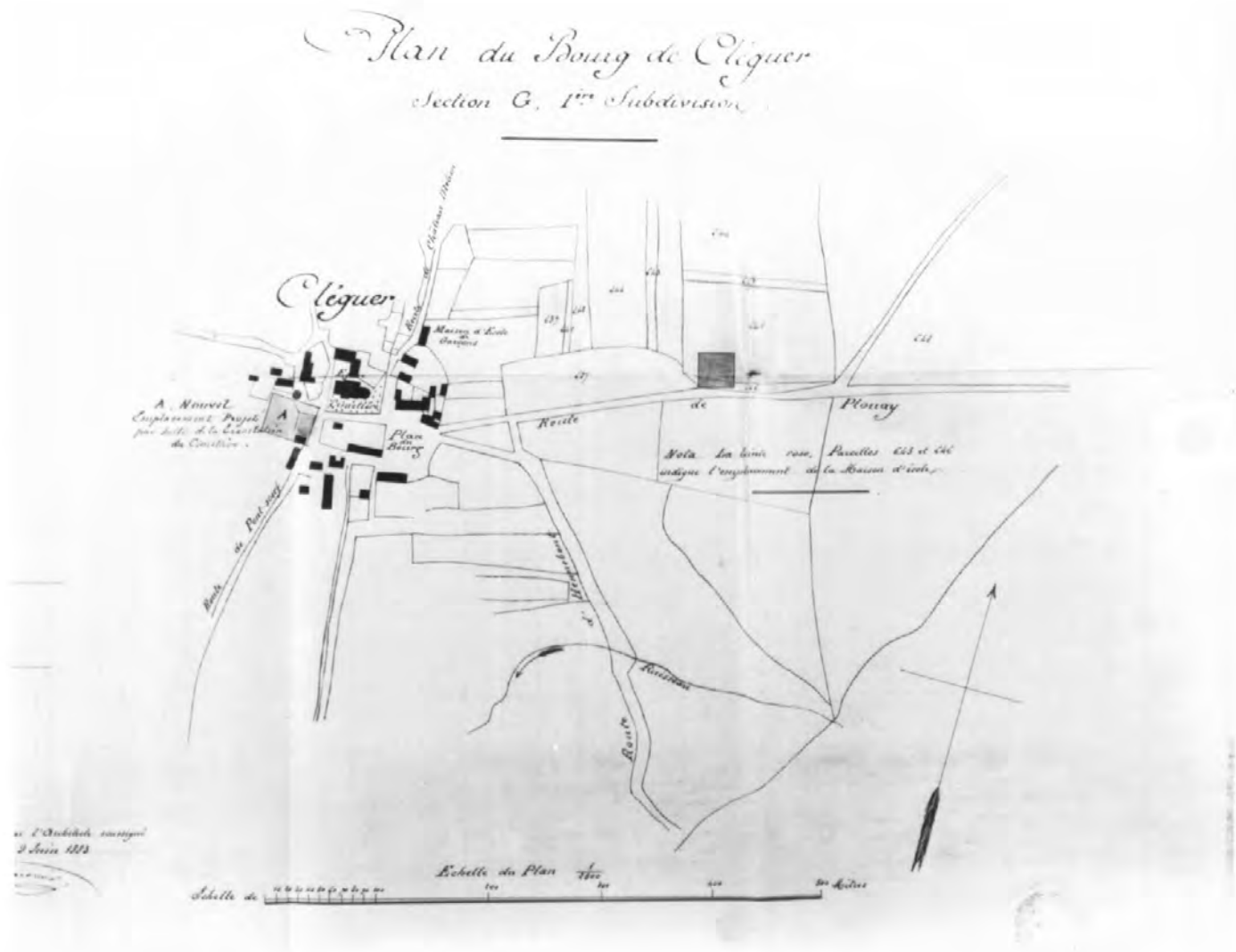


village

Doc. 02 Bourg de Cléguer. Projet d'une maison
d'école de filles, section G1.

Repro. Inv. B. Bègne
98 56 00539 X

(Doc. A.D. Morbihan).



village

Doc. 03 **Projet d'une maison d'école de filles, dressé par Halouis Père architecte, le 9 juin 1903.** (Doc. A.D. Morbihan).

Repro. Inv. B. Bègne
97 56 00264 X

Commune de Cléguer
Projet d'une Maison d'École de Filles pour 50 Enfants

Plan d'Ensemble
Exécuté par M. Roulet de Coubert



Chemin de Henney

Plan du Bourg de Cléguer
Section G, 1^{re} Subdivision



Échelle de Plan
1:1000
Le 9 Juin 1903
Halouis Père

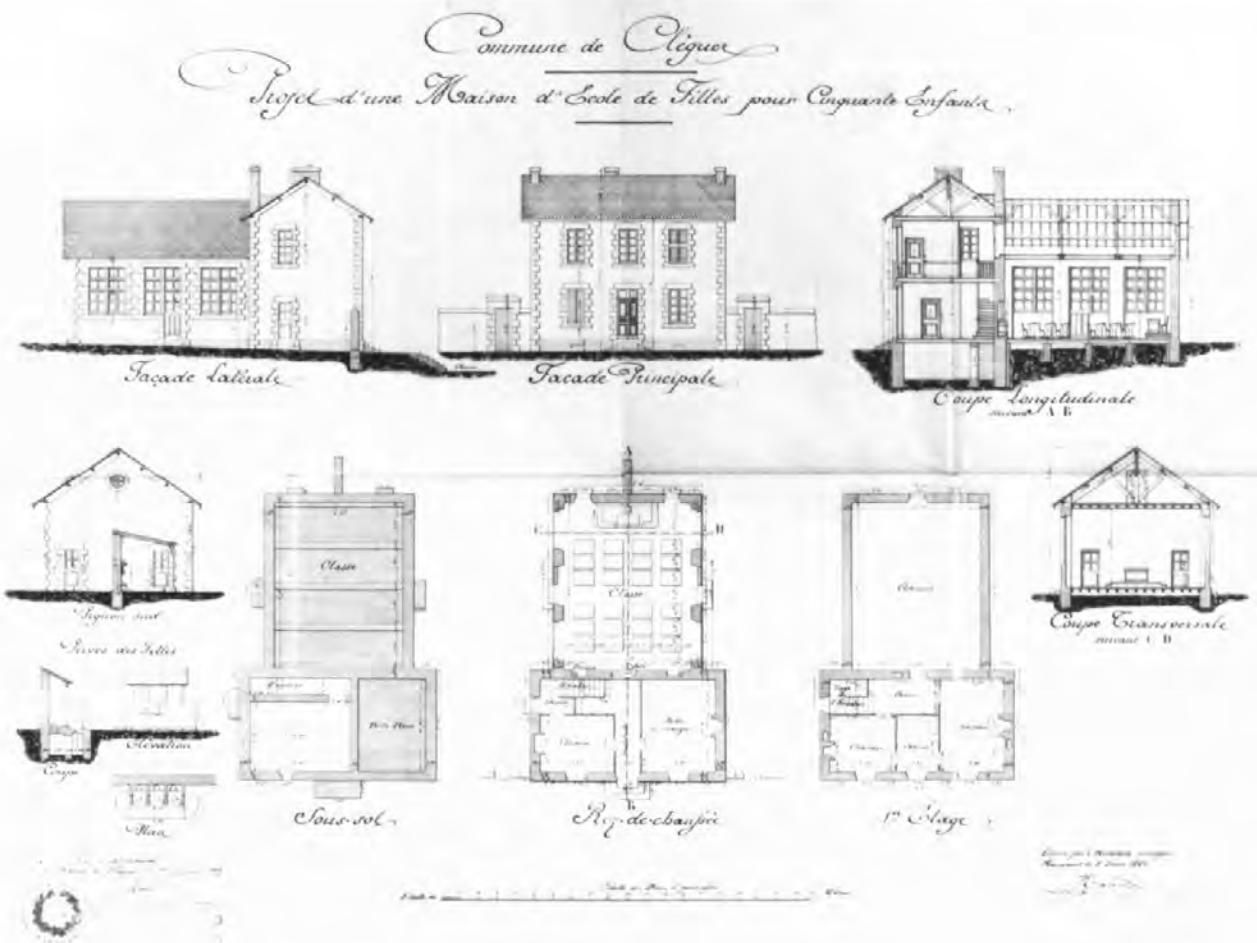
Exécuté par M. Roulet de Coubert
Le 9 Juin 1903

Échelle de Plan
1:1000

village

Doc. 04 **Projet d'une maison d'école de filles, façades latérale et principale, coupe longitudinale, sous-sol, rez-de-chaussée, premier étage.**
 (Doc. A.D. Morbihan).

Repro. Inv. B. Bègne
 97 56 00265 X



village

Doc.05 Agrandissement de la cour des filles,
dressé par Jasseron fils, le 7
septembre 1910. (Doc. A.D. Morbihan).

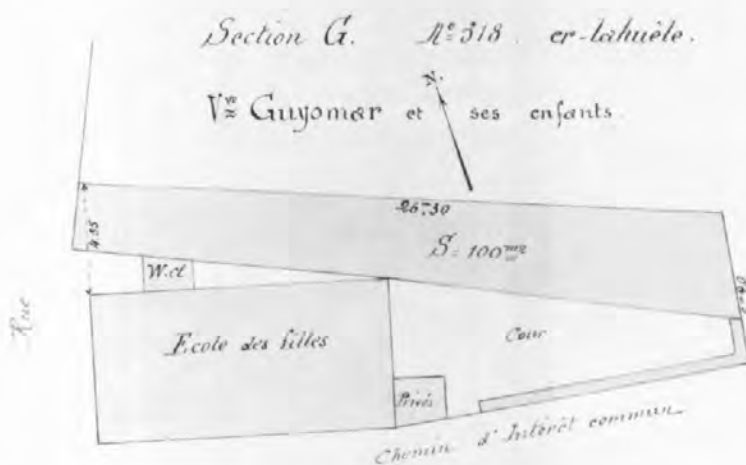
Repro. Inv. B. Bègne
99 56 00143 X

Commune de Cléguer.

Agrandissement de la cour de l'École des filles.

Acquisition d'une parcelle de terrain dépendant
de la propriété de M^{me} V^{re} Guyomar et ses enfants.

Plan des lieux.



Echelle de 0,005 par mètre.

Dressé par l'architecte sousigné
à Lorient, le 7 septembre 1910.

Jasseron fils

village

Fig. 01 Maison, 9 place du puits : ancienne
boulangerie-débit de boissons.

Phot. Inv. B. Bègne
97 56 00984 X



village

Fig. 02 Ferme, rue du Pont Person, élévation sud.

Phot. Inv. B. Bègne
97 56 00982 X



village

Fig. 03 Ferme, rue du Pont Person, détail
d'une fenêtre à traverse et meneau.

Phot. Inv. B. Bègne
97 56 00983 X

