

Localisation : 56
Aire d'étude : Pont-Scorff
Commune : Pont-Scorff
Titre courant : **généralités**
Dénomination : généralités

Référence : IA56000330

Cartographie : Lambert0 0166620;2327760/0166620;2334650/0171820;2334650/0171820;2327760

Dossier d'inventaire topographique établi en 1998, 1999 par Tanguy-Schroër Judith; Toscer Catherine

(c) Inventaire général, 1998

HISTORIQUE

Chef-lieu du canton, la commune de Pont-Scorff est limitrophe du Finistère au nord, en limite d'Arzano (29), à l'ouest par Rédéné (29) et Gestel ; à l'est, elle est bordée par le Scorff et voisine de Caudan, au sud de Quéven ; cette commune agricole a une superficie de 2314 ha, le sous-sol est granitique.

La paroisse de Lesbin qui comprenait également Gestel, constitue le siège historique de Pont-Scorff. A l'écart de Lesbin, siège paroissial, Pont-Scorff s'est constitué dans sa partie basse en partie située en Cléguer (le Bas Pont-Scorff), sur le premier franchissement du Scorff attesté dès l'époque antique (c'est l'axe Quimper-Vannes). Cependant ce village d'artisans voit se fixer au confluent des routes d'Arzano et de Quimperlé le siège de la juridiction de la puissante seigneurie de la Roche-Moisan, en Arzano (Finistère) qui prendra corps au XVI^e siècle sous la forme de la « Maison des Princes ». Bien que le site urbain se développe au cours des siècles suivants, le siège paroissial restera à Lesbin jusqu'en 1892, date de construction de la nouvelle église paroissiale édifiée sur la place à côté de la « Maison des Princes ». Au Moyen Age Lesbin appartient à la seigneurie de Kemenet-Heboë, puis se voit partagé entre Léon (Tréfavén) et Lanvaux, au démembrement du fief au XIII^e siècle.

Au XV^e siècle, Laigue dénombre six manoirs sur la paroisse de Lesbin (le Verger étant aujourd'hui en Gestel) dont subsistent aujourd'hui les vestiges du manoir de Pen Mané. Du Leslé devenu château au XVII^e siècle, dont le logis est reconstruit à la fin du XVIII^e siècle, ne subsistent que les dépendances. Kerguelavant et Saint-Urchaud sont également reconstruits aux XVII^e et XVIII^e siècles. A cette liste, Le Méné ajoute six autres manoirs dont Kermorvan, conservé.

Des édifices religieux situés sur le territoire, le plus important était l'établissement des hospitaliers de Saint-Jean-de-Jérusalem, attesté en 1160 et dont ne reste après l'incendie qui détruisit les bâtiments au début du XX^e siècle, que les arcades de la chapelle. Une autre chapelle, au faubourg Terrien, a disparu au début du siècle lorsque fut construite l'église paroissiale ; Saint-Gildas a également disparu alors que Saint-Servais subsiste.

En 1790, Lesbin-Pont-Scorff fut érigé en commune sous le nom de Pont-Scorff et devint chef-lieu de canton en perdant Gestel. Au XIX^e siècle, la principale activité économique est la fabrication de pains nommés « Mîche de Pont-Scorff » dont le commerce se fait vers Lorient par voie d'eau.

A l'heure actuelle, c'est vers la création artisanale que s'est orienté Pont-Scorff : de nombreuses maisons anciennes achetées par la municipalité et mises à la disposition de créateurs ont ainsi été préservées.

DOCUMENTATION

Archives

- A.D. Morbihan. Série 0. Travaux communaux 2 0 179/1526. Construction d'une école d'enseignement mutuel et d'une maison commune sur la grande place 1833.

Construction d'église paroissiale.

- A.D. Morbihan. Série S. Travaux publics S 1126
Service hydraulique 1820-1874
Moulin du Prince
Moulin à eau du Leslé.

- A.D. Morbihan. Série 3 ES 179/34
Construction d'une école d'enseignement mutuel et d'une maison commune sur la grande place.

- A.D. Morbihan. Sous série 5 M. Établissements insalubres
5 M 214 Moulin à huile 1822.

- A.D. Morbihan. Série Q 90. Procès-verbal – Biens d'Émigrés
Moulin à eau du Leslé
Manoir du Leslé

- Archives paroissiales

Reconstruction de l'église paroissiale de Pont-Scorff
Inventaire des meubles et objets affectés au culte dans l'église paroissiale de Pont-Scorff au 1^{er} janvier 1897.

- A.D. Morbihan. Série 9-M-8 Moulin à céréales 1836.

Bibliographie

- BLOTTIÈRE-DERRIEN, Sylvie. **Monuments aux morts de René Quillivic**. In : *Arts de l'Ouest*, vol. VII, 1983, p. 81-101.

- DUHEM, Gustave. **Les églises de France, Morbihan**. Paris. Libraire-éditeur Letouzey et Ané, 1932.

- FLOQUET, Charles. **Dictionnaire des châteaux et manoirs du Morbihan**.

- HALGOUËT, Hervé du. **Pontivy, Rohan et leurs environs**. Paris : réed. Les Universis, 1988.

- INVENTAIRE GÉNÉRAL DES MONUMENTS ET DES RICHESSES ARTISTIQUES DE LA FRANCE. Région Bretagne. **Vallée du Scorff, Bretagne**, 2000. (Images du Patrimoine ; n° 196).

- JAFFRÉ, Job. **Seigneurs et seigneuries de Kemené Heboë**. Lorient : Éd. Dalc'homp Sonj, 1986.

DOCUMENTATION (suite)

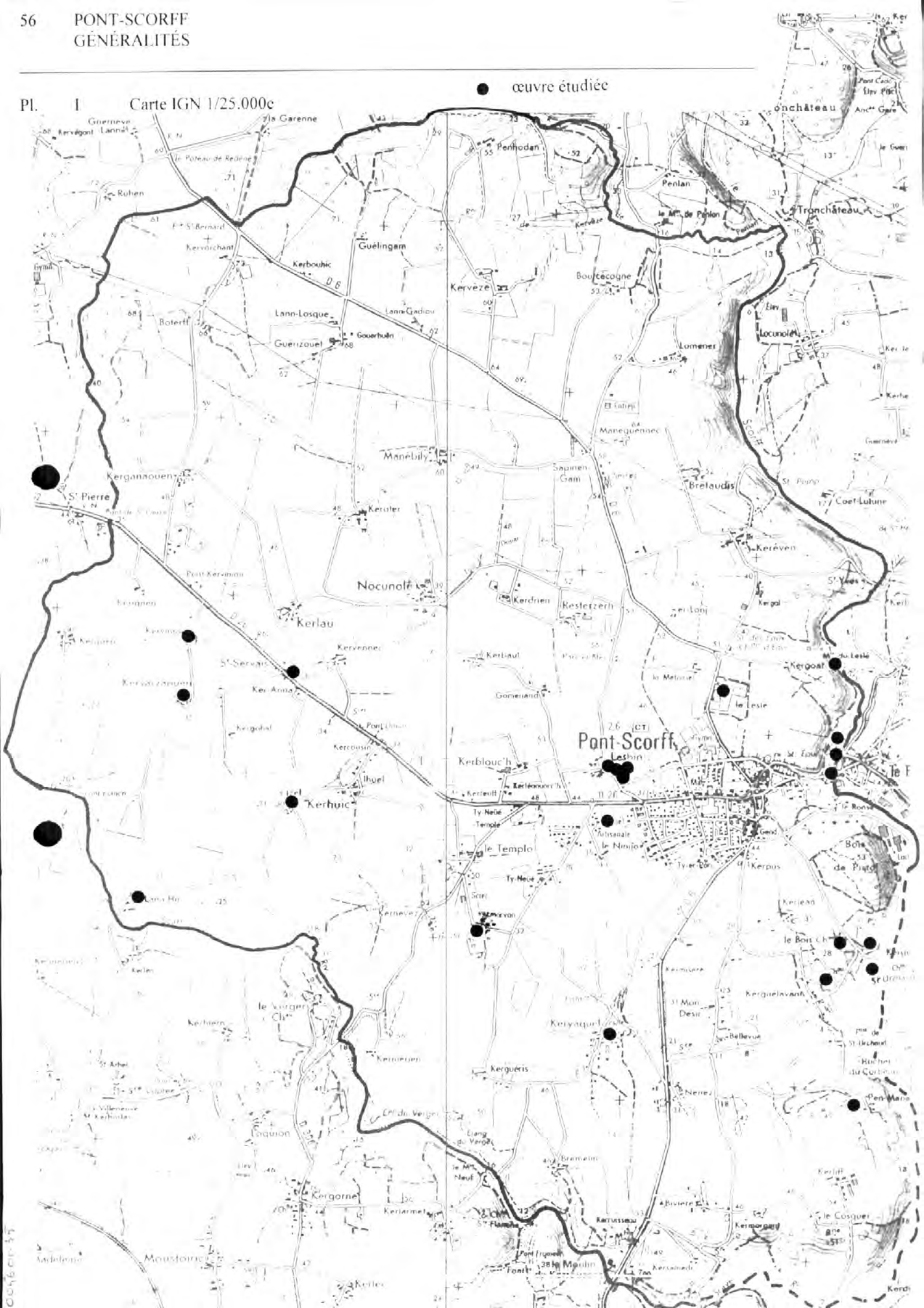
- LA BORDERIE (Arthur de). **Histoire de la Bretagne**. Rennes : Plihon, 1896-1914.
- LAIGUE, comte R. de. **La noblesse bretonne aux XV^e et XVI^e siècles, réformations et montres**. T. 1. Évêché de Vannes. Rennes : Plihon, 1902, P. 611-612.
- LE MÈNÉ, Joseph-Marie. **Histoire archéologique, féodale et religieuse des paroisses du diocèse de Vannes**. Vannes : T. 1, t.2, imprimerie Galles, 1891-1894.
- LUCO, abbé. **Pouillé historique de l'ancien diocèse de Vannes. Bénéfices séculiers**. Vannes : imprimerie Galles, 1884.
- MAIRIE DE PONT-SCORFF. **Si Pont-Scorff m'était conté**. Impr. Imprim'Art, 1993 (ouvrage collectif).
- OGÉE, Jean-Baptiste. **Dictionnaire historique et géographique de la province de Bretagne**. Rennes, 1843-1853.
- ROSENZWEIG, Louis. **Répertoire archéologique du département du Morbihan**, Paris : imprimerie Impériale, 1863.
- ROSENZWEIG, Louis. **Mémoire sur les ordres religieux militaires du Temple et de l'Hôpital, leurs établissements et leurs églises observés dans le département du Morbihan**. Paris : Imprimerie Impériale, 1863.

TABLE DES ILLUSTRATIONS

Pl.	1	Carte IGN 1/25000 ^e .	
Doc.	1	Tableau d'assemblage, cadastre ancien 1818, Pont-Scorff Lesbin.	97 56 0141 X
Doc.	2	Lesbin, Le bourg, cadastre ancien 1818, section C2.	97 56 0210 X
Doc.	3	Bivière, château, cadastre ancien 1818, section D2.	97 56 0223 X
Doc.	4	Boterff, manoir et moulin, cadastre ancien 1818, section D2.	97 56 0205 X
Doc.	5	Pont-Scorff, vue prise du Bois. Carte postale, coll. « Paris-Morbihan ». (Doc. A.D. Morbihan).	97 56 0297 X
Fic.	6	Pont-Scorff, vue sur le Scorff. Carte postale, coll. A. Waron, Saint-Brieuc. (Doc. A.D. Morbihan).	97 56 0308 X
Doc.	7	Pont-Scorff, Bords du Scorff. Carte postale, coll. A. Waron, Saint-Brieuc. (Doc. A.D. Morbihan).	97 56 0315 X
Doc.	8	La Vallée du Scorff. Carte postale, coll. H. Laurent, Port-Louis. (Doc. A.D. Morbihan).	97 56 0314 X
Doc.	9	Vallée du Scorff au Leslé. Carte postale, coll. A. Waron, Saint-Brieuc. (Doc. A.D. Morbihan).	97 56 0313 X
Doc.	10	Les bords du Scorff – le Moulin. Carte postale, Édition Le Roux à Pont-Scorff. (Doc. A.D. Morbihan).	97 56 0309 X
Doc.	11	Moulin du Pont-Neuf. Carte postale, coll. A. Waron, Saint-Brieuc. (Doc. A.D. Morbihan).	97 56 0307 X
Fig.	1	Boterff, manoir, vestiges, élévation sud.	97 56 0796 X
Fig.	2	Boterff, cheminée sur pignon ouest, vue générale.	97 56 0163 X

Pl. I Carte IGN 1/25.000e

● œuvre étudiée

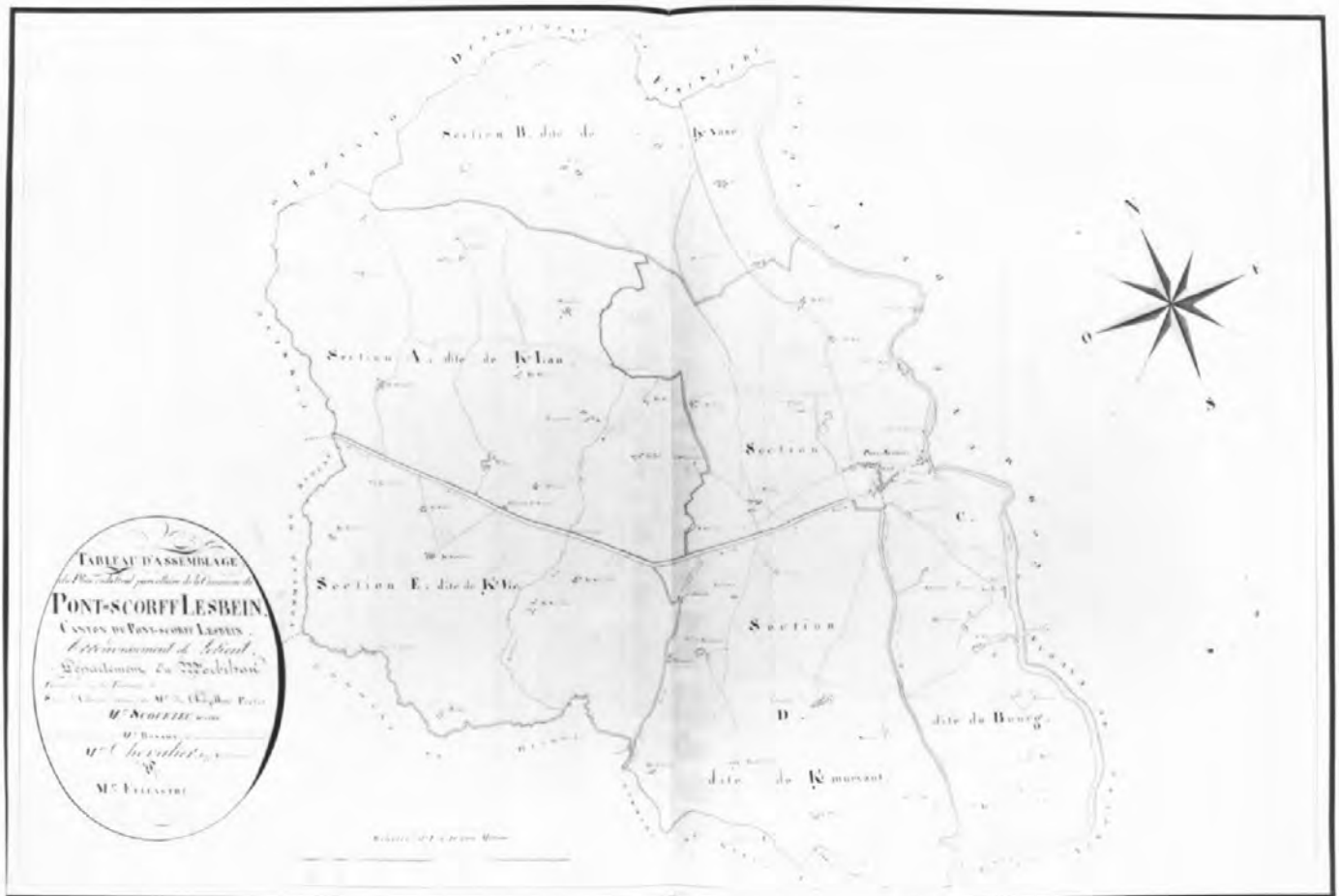


04608-34

généralités

Doc. 01 Tableau d'assemblage, cadastre 1818,
Pont-Scorff Lesbin.

Repro. Inv. B. Bègne
97 56 00141 X



généralités

Doc. 02 Le bourg, cadastre ancien 1818,
section D2. Lesbin.

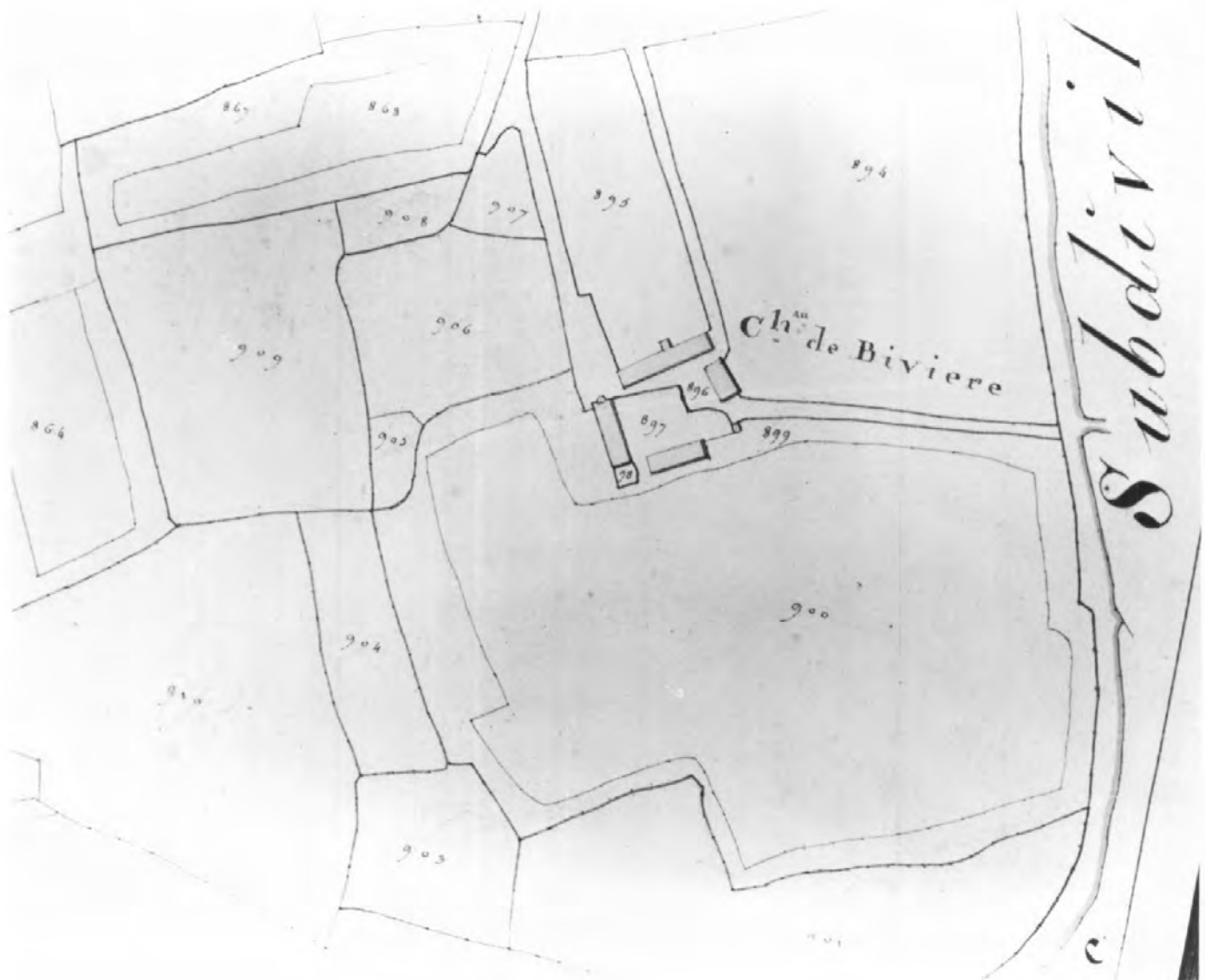
Repro. Inv. B. Bègne
97 56 00210 X



généralités

Doc. 03 Bivière, château, cadastre 1818,
section D2.

Repro. Inv. B. Bègne
97 56 002:23 X



généralités :

Doc. 04 Boterff, manoir et moulin, cadastre
1818, section D2.

Repro. Inv. B. Bègne
97 56 00205 X



généralités

Doc. 05 Pont-Scorff, vue prise du Bois. Carte postale (Doc. A.D. Morbihan).

Repro. Inv. B. Bègne
97 56 00297 X



généralités

Doc. 06 Pont-Scorff, vue sur le Scorff Carte postale (Doc. A.D. Morbihan).

Repro. Inv. B. Bègne
97 56 00308 X



généralités

Doc. 07 Pont-Scorff, bords du Scorff. Carte postale (Doc. A.D. Morbihan).

Repro. Inv. B. Bègne
97 56 00315 X



généralités

Doc. 08 Vallée du Scorff. Carte postale
(Doc. A.D. Morbihan).

Repro. Inv. B. Bègne
97 56 00314 X



généralités

Doc. 09 Vallée du Scorff au Leslé. Carte postale (Doc. A.D. Morbihan).

Repro. Inv. B. Bègne
97 56 00313 X



généralités

Doc. 10 Les bords du Scorff - le Moulin. Carte postale (Doc. A.D. Morbihan).

Repro. Inv. B. Bègne
97 56 00309 X



généralités

Doc. 11 Moulin du Pont-Neuf. Carte postale
(Doc. A.D. Morbihan).

Repro. Inv. B. Bègne
97 56 00307 X



généralités .

Fig. 01 Boterff, manoir : élévation sud.

Phot. Inv. B. Bègne
97 56 00796 X

généralités

Fig. 02 Boterff, manoir : cheminée du rez-de-chaussée, vue générale.

Phot. Inv. B. Bègne
97 56 00163 X

