

Localisation : 56
Aire d'étude : Pont-Scorff
Commune : Gestel
Titre courant : **généralités**
Dénomination : généralités

Référence : IA56000327

Cartographie : Lambert0 0166440;2326100/0166440;2330090/0169460;2330090/0169460;2326100

Dossier d'inventaire topographique établi en 1998, 1999 par Tanguy-Schroër Judith; Toscer Catherine

(c) Inventaire général, 1998

HISTORIQUE

Historique

Gestel est un petit territoire de 614 hectares, resserré entre Pont-Scorff, Quéven et Guidel. Il est traversé par la voie romaine reliant Vannes à Quimperlé.

Jusqu'à la fin du XIV^e siècle, Gestel dépend de Quéven puis est unie à Bihoué (autre section de Quéven) pour former une paroisse. Au XV^e siècle un nouveau changement intervient, Gestel est unie à Lesbin-Pont-Scorff et Bihoué à Quéven jusqu'à la Révolution Française. Le cas de trois paroisses unies est rare dans le diocèse de Vannes. Enfin, en 1790, Gestel est érigée en commune et rattachée au canton de Pont-Scorff.

Si Gestel est gratifiée du titre de paroisse dans les documents officiels anciens, elle porte aussi successivement le titre inférieur de trêve ce qui ne l'empêche pas d'avoir un desservant en permanence qui exerçait les fonctions curiales sans avoir le titre de recteur. Le vocable de l'ancienne église de Gestel est inconnu mais on sait que le nouveau maître du Lain, Julien-Louis de Monistrol, y fait bénir sa chapelle prohibitive en 1773. Le territoire compte également une chapelle dédiée à Notre-Dame, au village de Kergornet. Son pardon se doublait de celui de Notre-Dame des Fleurs, rendez-vous du pays de Lorient au mois de mai qui a contribué depuis le XVII^e siècle à la renommée de Gestel. Le village du Moustoiric, comme son nom l'indique, conserve le souvenir d'un établissement monastique.

Trois anciennes seigneuries se partageaient le territoire autrefois. Le Vergier, la plus importante, à la famille de ce nom, a conservé son manoir du début du XV^e siècle. Le Lain à l'est du bourg a partiellement perdu son château de la fin du XIX^e siècle dans un incendie mais conserve des communs du XVII^e siècle. Penprat appartenait aux Plessis que l'on trouve également à Kerouarc'h et Kermartin en Guidel.

DOCUMENTATION

Archives

- Série E supplément : archives civiles
- Série O Travaux communaux : 2 O 63/3
- Série S Travaux publics, service hydraulique : S 1057.

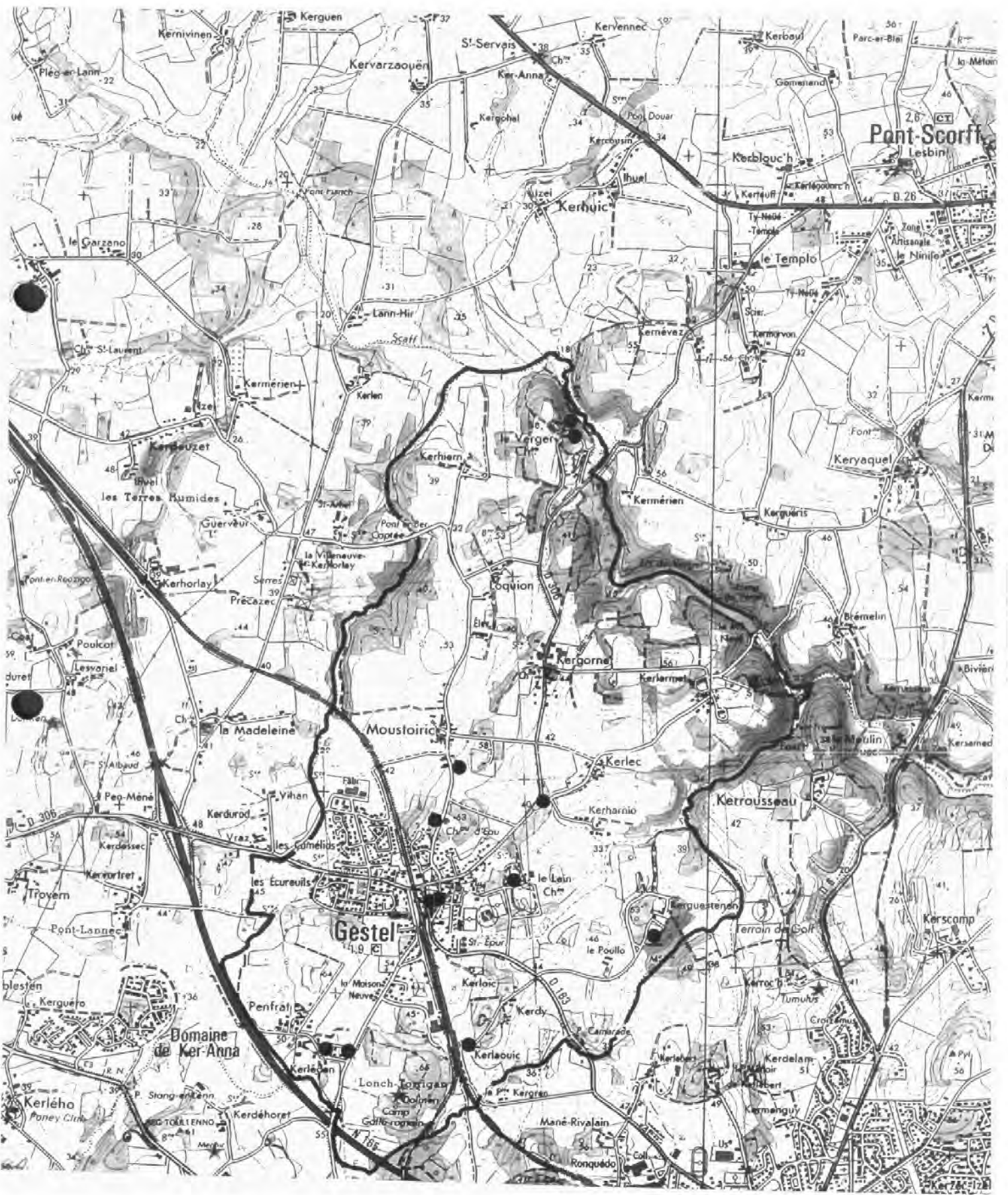
Bibliographie

- BAYLE, Jeanne. **L'architecte quimpérois Joseph Bigot (1807-1894)**. In : *Bulletin de la Société archéologique du Finistère*, t. CV, 1977.
- DUHEM, Gustave. **Les églises de France, Morbihan**. Paris, 1932. Librairie-Éditeur Letouzey et Ané.
- FLOQUET, Charles. **Dictionnaire des châteaux et manoirs du Morbihan**.
- INVENTAIRE GÉNÉRAL DES MONUMENTS ET DES RICHESSES ARTISTIQUES DE LA FRANCE. **Dictionnaire des poinçons de fabricants d'ouvrages d'or et d'argent**. Paris 1798-1838. Imprimerie Nationale, 1991. (Cahiers de l'Inventaire ; 25).
- INVENTAIRE GÉNÉRAL DES MONUMENTS ET DES RICHESSES ARTISTIQUES DE LA FRANCE. Région Bretagne. **Vallée du Scorff, Bretagne**. 2000 (Images du Patrimoine ; n° 196).
- JAFFRÉ, Job. **Seigneurs et seigneuries de Kemenet Heboé** (pays de Lorient). Ed. Dale'homp Sonj, 1986
- LUCO, abbé. **Pouillé historique de l'ancien diocèse de Vannes. Bénéfices séculiers**. Vannes : Imprimerie Galles, 1884.
- LE MÈNÉ, J.-M. **Histoire archéologique, féodale et religieuse des paroisses du diocèse de Vannes**. Vannes : Imprimerie Galles, 1891.
- OGÉE, J.-B. **Dictionnaire historique et géographique de la province de Bretagne**. Nouvelle édition. Rennes : Molliex, librairie-éditeur, 1843-1853.
- **Le Patrimoine des communes du Morbihan**, éditions Flohic, 1996, t. II (ouvrage collectif).
- ROSENZWEIG, Louis. **Répertoire archéologique du département du Morbihan**. Paris : Imprimerie Impériale, 1863.

TABLE DES ILLUSTRATIONS

Pl.	I	Carte IGN 1/25000°.	
Doc.	1	Tableau d'assemblage, cadastre ancien 1818.	97 56 0139 X
Doc.	2	Penfrat, manoir. Cadastre ancien, 1818, section B1.	97 56 0147 X
Doc.	3	Plan général : le Moulin Neuf sur le ruisseau du Scave, affluent du Scorff. (Doc. A.D. Morbihan).	99 56 0623 X
Doc.	4	Plan général : le Moulin Neuf sur le ruisseau du Scave, affluent du Scorff. (Doc. A.D. Morbihan).	99 56 0624 X
Doc.	5	Le Moulin Neuf. Cadastre ancien, 1818, section A1.	97 56 0144 X
Fig.	1	Dolmen de Lonch-Torrigan.	97 56 0746 X

● œuvres étudiées



lundi 05/06/2017 11:41 GESTEL 1000000

généralités

Doc. 01 Tableau d'assemblage, cadastre ancien 1818.

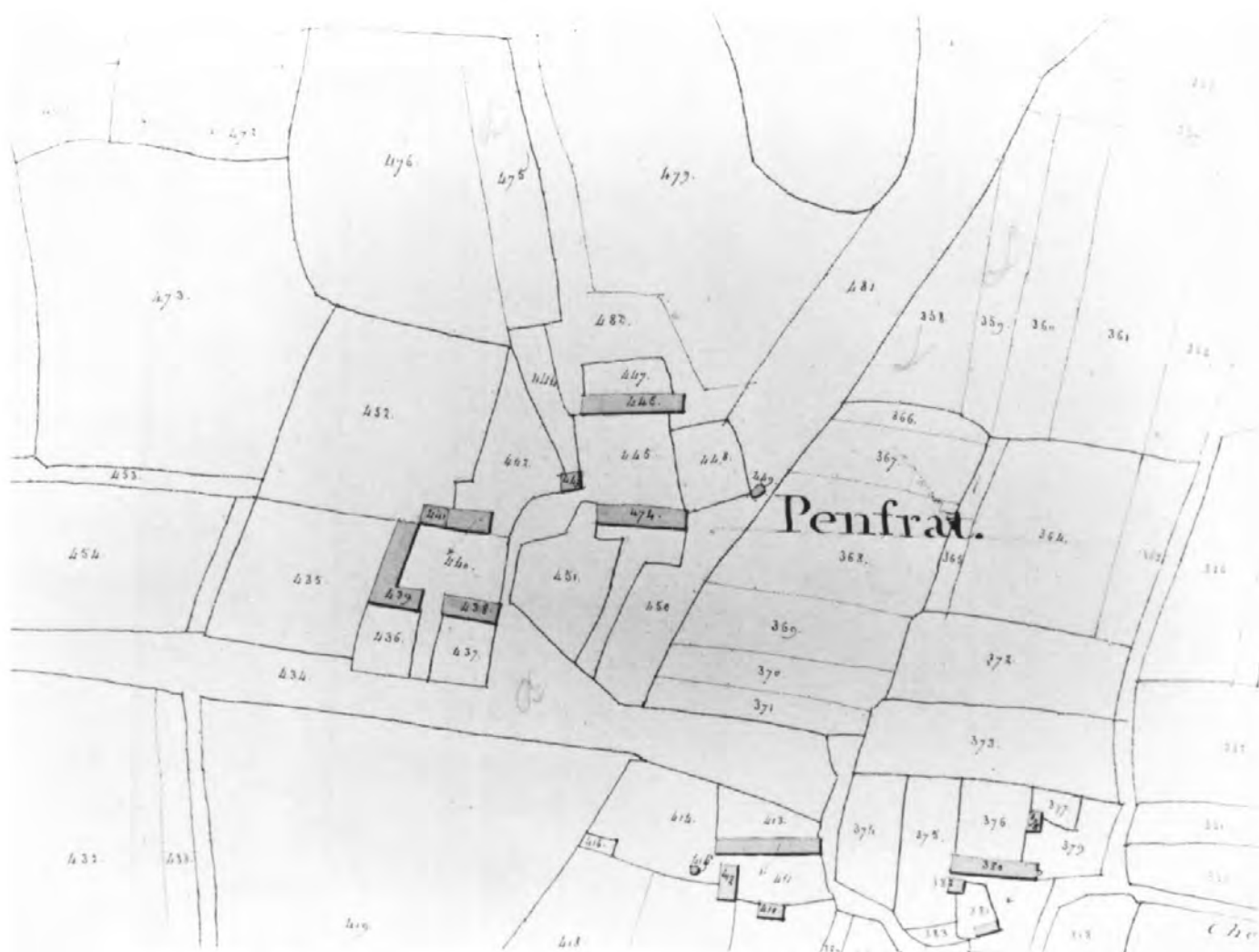
Repro. Inv. B. Bègne
97 56 00139 X



généralités

Doc. 02 Penfrat, manoir. Cadastre ancien, 1818, section B1.

Repro. Inv. B. Bègne 97 56 00147 X



généralités

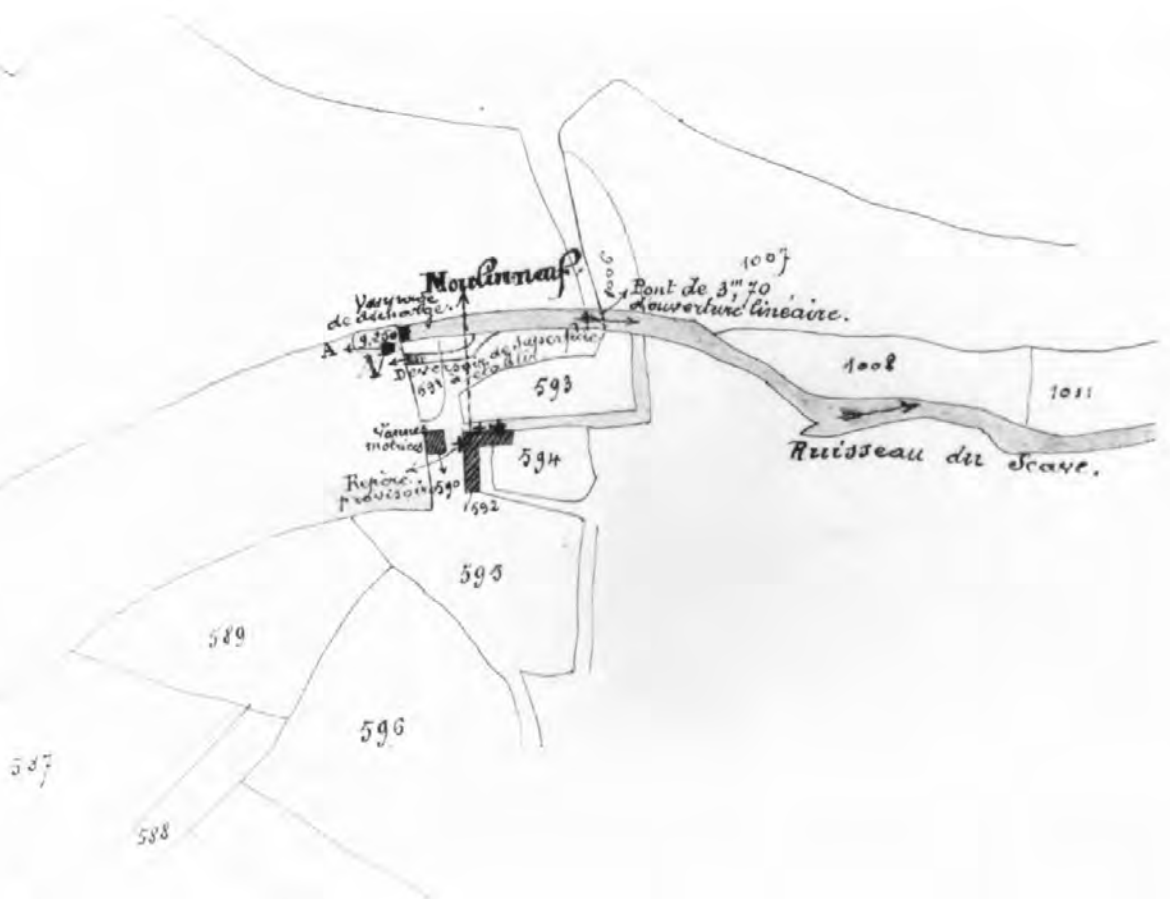
Doc. 03 Plan général : le Moulin Neuf sur le ruisseau du Scave, affluent du Scorff. (Doc. A.D. Morbihan).

Repro. Inv. B. Bègne
99 56 00623 X



Doc. 04 Plan général : le Moulin Neuf sur le ruisseau du Scave, affluent du Scorff.
(Doc. A.D. Morbihan).

Repro. Inv. B. Bègne
99 56 00624 X



Doc. 05 Le Moulin Neuf. Cadastre ancien, 1818, section A1.

Repro. Inv. B. Bègne 97 56 00144 X




Fig. 01 Dolmen de Lonch-Torrigan.

Phot. Inv. B. Bègne
97 56 00746 X

