

Localisation : 56
Aire d'étude : Pont-Scorff
Commune : Guidel
Lieu-dit : près du Loch
Titre courant : **sémaphore**
Dénomination : **sémaphore**

Référence : IA56000310

Cartographie : Lambert0 0164480 2323000

Cadastre : ? 1996 YN 80, 51

Statut juridique : propriété privée

Protection :

Dossier d'inventaire topographique établi en 1998, 1999 par Tanguy-Schroër Judith; Toscer Catherine

(c) Inventaire général, 1998

HISTORIQUE

Datation : 2e quart 18e siècle, 3e quart 19e siècle. 1748, 1861 (daté par travaux historiques, porte la date)

Auteur(s) :
maître d'oeuvre inconnu.

Commentaire : Sémaphore édifié en 1861 (daté sur le pignon est) afin d'assurer la surveillance du littoral, l'observation météorologique et la transmission des messages par voie télégraphique et signaux maritimes. Il est construit sur l'emplacement d'une batterie de 1748 dont le corps de garde et la poudrière sont toujours en place. Les vestiges d'une ancienne redoute sont également conservés sur les rochers, entre l'océan et la route côtière. La création de ces unités militaires au 18e siècle avait pour but d'établir une défense en baie du Pouldu contre une attaque éventuelle des Anglais.

Ce site militaire est désarmé à la fin de la 1ère Guerre mondiale puis réarmé entre 1939 et 1945 avant d'être utilisé quelques années comme Musée de la Marine et aujourd'hui comme base de loisirs du personnel de la Marine.

DESCRIPTION

SITUATION : isolé

PARTIES CONSTITUANTES : poudrière; corps de garde; redoute

MATERIAUX

Gros oeuvre : enduit; granite; schiste; moellon

Couverture : tuile mécanique; ardoise; granite en couverture; schiste en couverture

STRUCTURE

Vaisseaux et étages : sous-sol; en rez-de-chaussée surélevé; en rez-de-chaussée

Couvrement : voûte en berceau plein-cintre

Localisation : 56 - Guidel
Lieu-dit : près du Loch
Titre courant : sémaphore
Dénomination : sémaphore

Ref. : IA56000310

ELEVATIONS : élévation ordonnancée

COUVERTURE : toit à longs pans; pignon couvert; croupe polygonale; noue

COMMENTAIRE DESCRIPTIF

Sémaphore de plan en T dont l'extrémité sud est en abside polygonale couverte d'un toit à croupe. L'édifice est construit sur une cave à demi-enterrée et un rez-de-chaussée surélevé, enduit et couvert de tuiles mécaniques. Il abrite deux logements de sémaphoriers, un poste de guet et la "pièce de mât" au sud.

Poudrière en moellon de granite et schiste, voûtée en tas-de-charge.

Corps de garde en rez-de-chaussée, en moellon de granite, couvert en ardoise.

Redoute en moellons de schiste et granite, constituée de trois chambres contiguës, voûtées en berceau plein cintre et couvertes de schiste.

DOCUMENTATION

Bibliographie

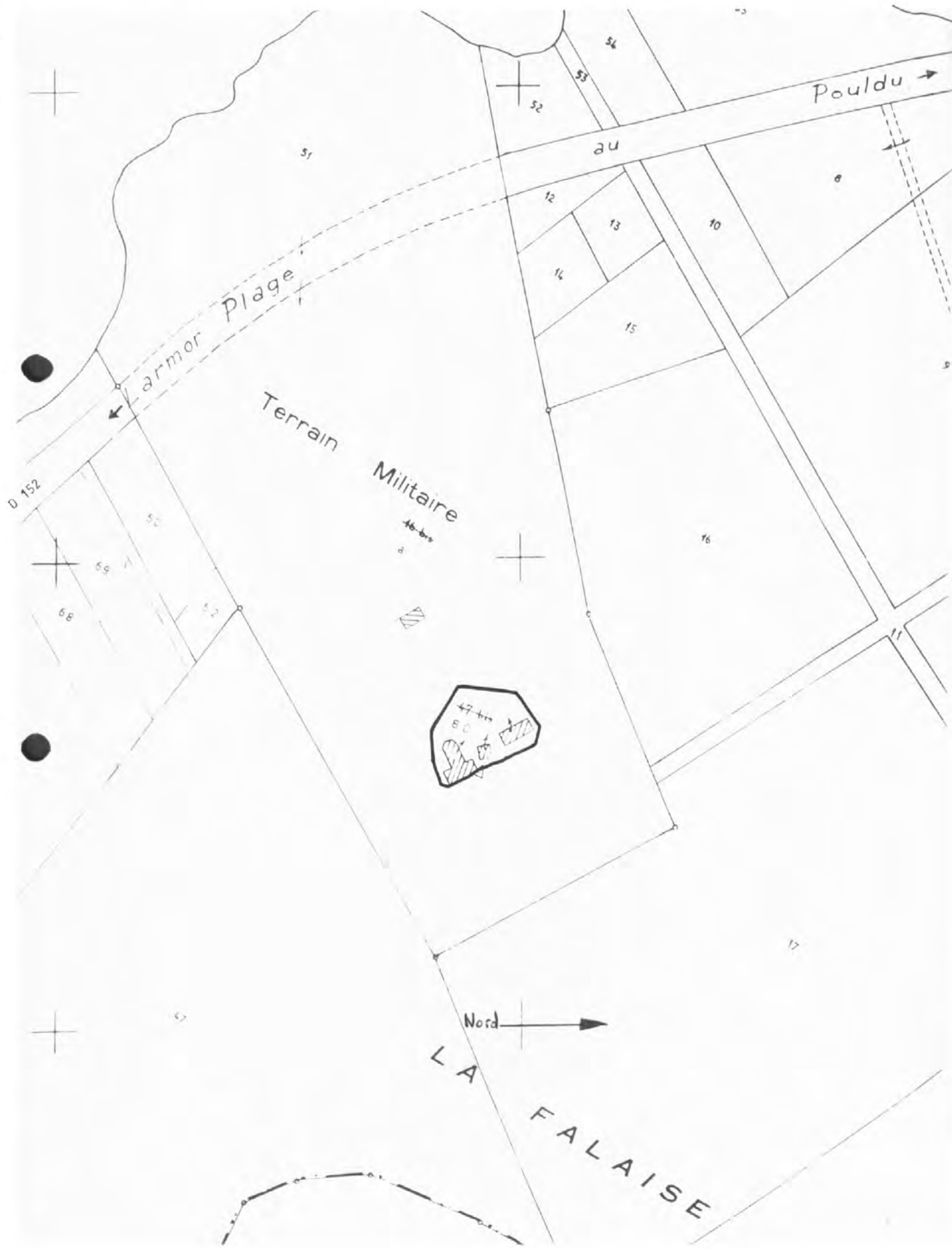
- FAUCHERRE, Nicolas, PROST, Philippe, CHAZETTE, Alain, sous la direct. de. **Les fortifications du littoral de la Bretagne sud**. 1998, p. 205-208.
- *Le Patrimoine des communes, le Morbihan...*, p. 766-767.
- LE ROUX, Maryse. *Les vergers de Guidel...*, p.57.

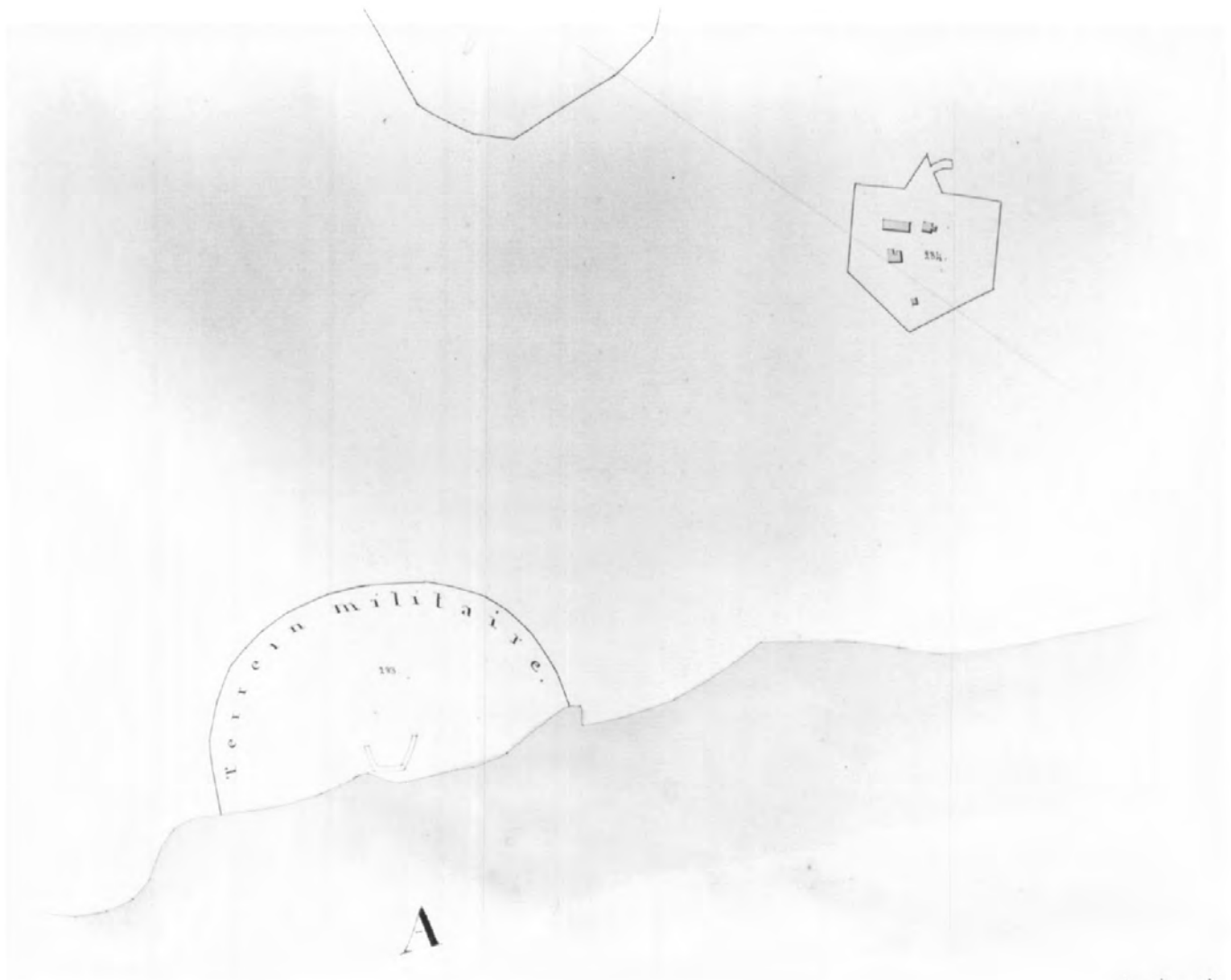
TABLE DES ILLUSTRATIONS

Pl.	1	Plan de situation. Extrait cadastral 1996, section YN, échelle 1/2000 ^e .	
Doc.	1	Cadastre ancien 1818, section K.	97 56 0193 X
Doc.	2	Saint-Gildas-de-Rhuys. Plan du sémaphore, v. 1868 (identique à celui de Guidel). (Doc. Archives de la Marine, Lorient).	
Fig.	1	Sémaphore : vue générale du site.	98 56 1044 X 99 56 0322 ZA*
Fig.	2	Sémaphore et poudrière : vue générale sud-ouest.	98 56 1045 X 99 56 0323 ZA*
Fig.	3	Sémaphore : vue générale sud-est.	98 56 1046 X
Fig.	4	Sémaphore : vue générale nord-est.	98 56 1047 X
Fig.	5	Sémaphore : vue générale de la pièce de mât.	98 56 1050 X
Fig.	6	Sémaphore : détail de l'appareillage au sol de la pièce de mât.	98 56 1051 X
Fig.	7	Corps de garde : vue générale ouest.	98 56 1048 X
Fig.	8	Poudrière : vue générale.	98 56 1049 X
Fig.	9	Redoute : vue générale.	98 56 1052 X 99 56 0560 XA* 99 56 0327 ZA*

* Clichés couleur disponibles à la photothèque de l'Inventaire.

Pl. I Plan de situation. Extrait cadastral 1996, section YN, échelle 1/2000^e.





Doc. 2 Saint-Gildas-de-Rhuys, Plan du sémaphore.
v. 1868 (identique à celui de Guidel)
(Doc. Archives de la Marine, Lorient).

A: guill. carrel de mer
2: Pate trigonometrique

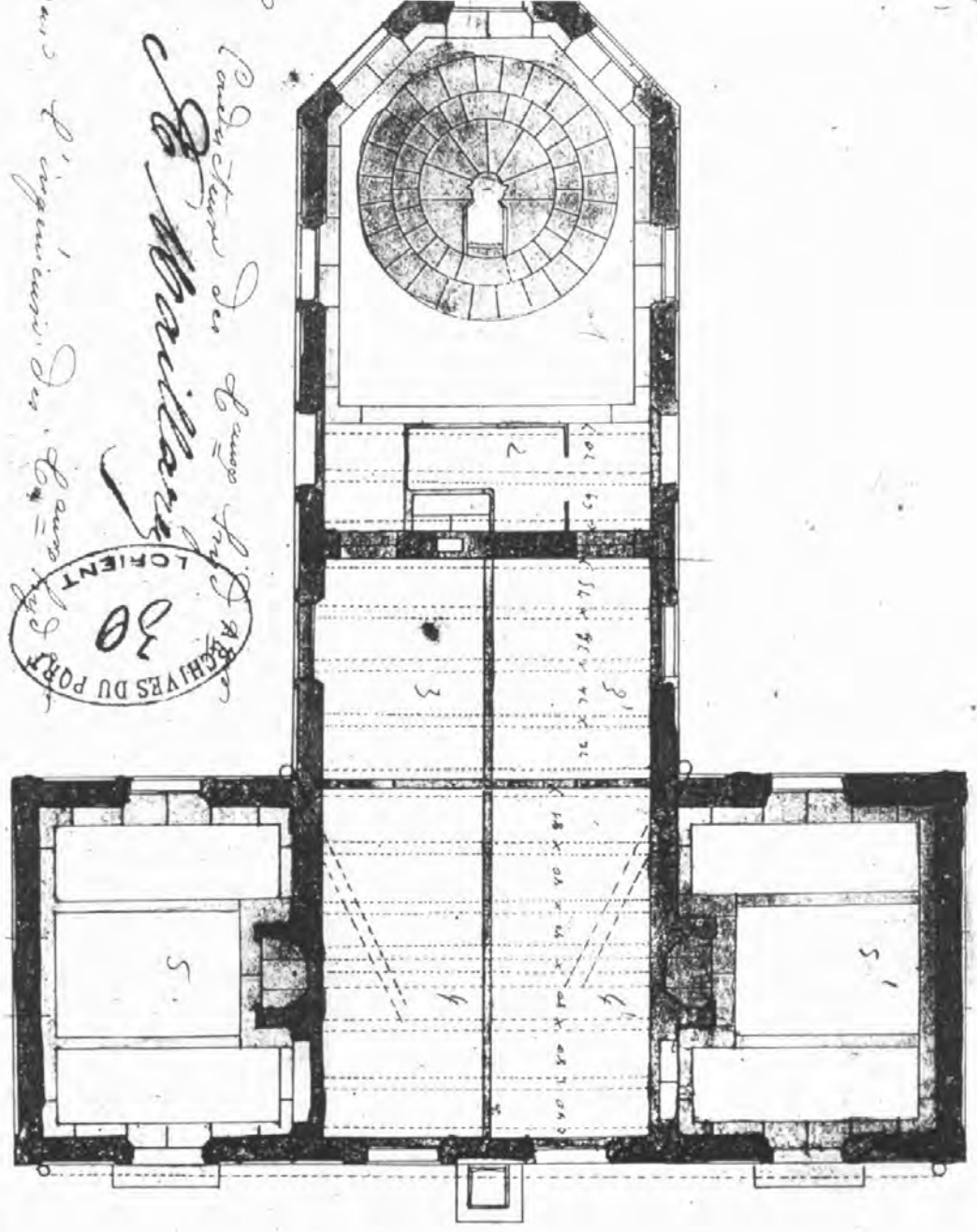


Fig. 1 Sémaphore, vue générale du site.

Phot. Inv. B. Bègne
98 56 1044 X
99 56 0322 ZA



Fig. 2 Sémaphore et poudrière, vue générale sud-ouest.

Phot. Inv. B. Bègne
98 56 1045 X
99 56 0323 ZA



Fig. 3 Sémaphore, vue générale sud-est.

Phot. Inv. B. Bègne
98 56 1046 X



Fig. 4 Sémaphore, vue générale nord-est.

Phot. Inv. B. Bègne
98 56 1047 X



Fig. 5 Sémaphore, vue générale de la pièce de mât.

Phot. Inv. B. Bègne
98 56 1050 X



Fig. 6 Sémaphore, détail de l'appareillage au sol de la
pièce de mât.

Phot. Inv. B. Bègne
98 56 1051 X



Fig. 7 Corps de garde, vue générale ouest.

Phot. Inv. B. Bègne
98 56 1048 X





Fig. 9 Redoute, vue générale.

Phot. Inv. B. Bègne
98 56 1052 X
99 56 0560 XA
99 56 0327 ZA

