

Localisation	: 56	Référence : IA56000305
Aire d'étude	: Pont-Scorff	
Commune	: Guidel	
Adresse	: 6 rue Abbé Yves Coeffic	
Titre courant	: couvent, hôpital, puis école Notre-Dame-des-Victoires	
Dénomination	: couvent, hôpital	
Vocable	: Notre-Dame des Victoires	
Destinations	: école	

Cartographie : Lambert0 0163915 2326065

Cadastre : 1818 O 249; 1996 AC 756

Statut juridique : propriété privée

Protection :

Dossier d'inventaire topographique établi en 1998, 1999 par Tanguy-Schroër Judith; Toscer Catherine

(c) Inventaire général, 1998

HISTORIQUE

Datation : 2e quart 17e siècle. 1626 (porte la date) .

Auteur(s) :
maître d'oeuvre inconnu.

Commentaire : L'hôpital est construit en 1626, date inscrite sur la porte du mur nord de clôture accompagnée des monogrammes I.H.S. et M.A. Ancienne propriété de l'hospice civil de Quimperlé, l'hôpital de Guidel possédait à l'origine cours, jardins et vergers. Le linteau d'une fenêtre sur la façade sud porte l'inscription : François Le Corroller T.

En 1851, les bâtiments sont achetés à l'hospice civil de Quimperlé par les religieuses de Kermaria pour y installer le couvent des Filles de Jésus, antérieurement situé au numéro 13 rue du Capitaine Quillien. En 1878, l'abbé Jaffré, recteur de Guidel, fait construire un bâtiment le long de la rue des Lavoires pour l'école des Soeurs. En 1935, un autre bâtiment est édifié le long de la rue Joseph Léna.

L'école occupée par les Allemands fût détruite en grande partie pendant la "poche" de Lorient. Les classes démolies sont reconstruites après la guerre et l'ancien hôpital subit des remaniements importants tant à l'intérieur qu'à l'extérieur pour devenir l'école Notre-Dame des Victoires.

DESCRIPTION

SITUATION : en village

PARTIES CONSTITUANTES : chapelle; préau; cour

MATERIAUX

Gros oeuvre : granite; moellon

Couverture : ardoise

Localisation : 56 - Guidel Réf. : IA56000305
Adresse : 6 rue Abbé Yves Coeffic
Titre courant : couvent, hôpital, puis école Notre-Dame-des-Victoires
Dénomination : couvent, hôpital

STRUCTURE

Vaisseaux et étages : 1 étage carré; comble à surcroît

COUVERTURE : toit à longs pans; pignon découvert; appentis

COMMENTAIRE DESCRIPTIF

Le corps principal de l'hôpital, à double orientation, ouvre au nord et au sud sur une cour fermée. Les salles des malades étaient sans doute situées au rez-de-chaussée, tandis que la chapelle révélée par ses fenêtres au sud, occupe la partie ouest du premier étage. Elle est sans doute desservie par un escalier axial, disparu (travée médiane de l'élévation nord). Le bâtiment contemporain en retour d'équerre au sud, abritait le logement ; sur ce second corps de logis se greffe un corps de latrines en appentis à l'est.

TYPOLOGIE : plan en équerre; à double orientation; cour fermée

DOCUMENTATION

Archives

- Fonds privés de l'École Notre-Dame des Victoires.

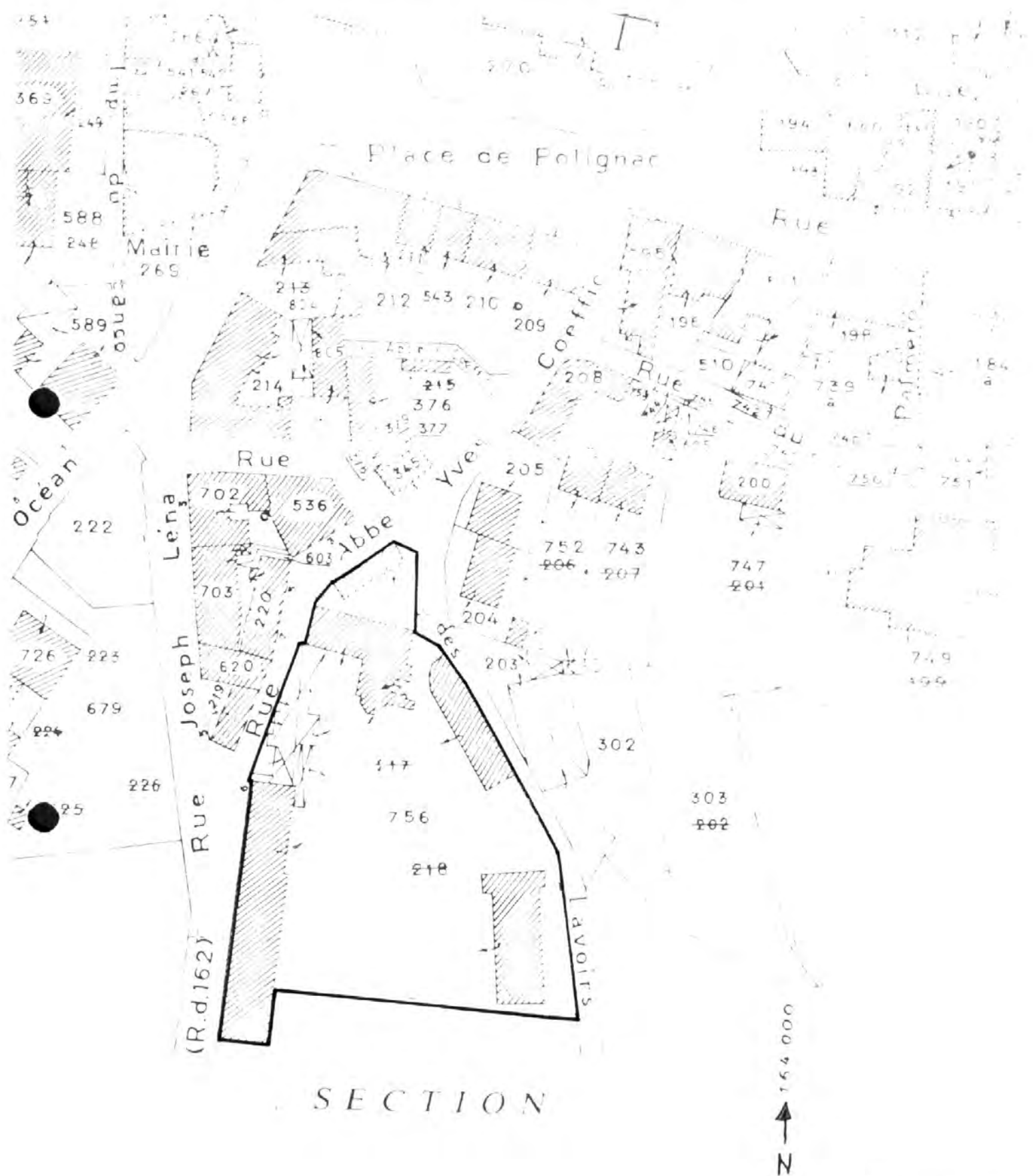
Bibliographie

- LUCO, abbé. *Pouillé historique de l'ancien diocèse de Vannes...*, p. 280.

TABLE DES ILLUSTRATIONS

Pl.	1	Plan de situation. Extrait cadastral 1996, section AC, échelle 1/1000 ^e .	
Doc.	1	Le Bourg, cadastre ancien 1818, section 0 (photocopie du cliché 97 56 0201 X)	
Fig.	1	Vue générale nord.	99 56 0016 X
Fig.	2	Vue générale sud.	99 56 0546 X
Fig.	3	Vue générale sud-est.	99 56 0547 X
Fig.	4	Détail du linteau sur une fenêtre du mur sud.	99 56 0549 X
Fig.	5	Vue générale de la charpente.	99 56 0548 X

Pl. I Plan de situation. Extrait cadastral 1996, section AC, échelle 1/1000^e.



Échelle de

Doc. 1 Le Bourg, cadastre ancien 1818, section 0 (photocopie du cliché 97 56 0201 X)

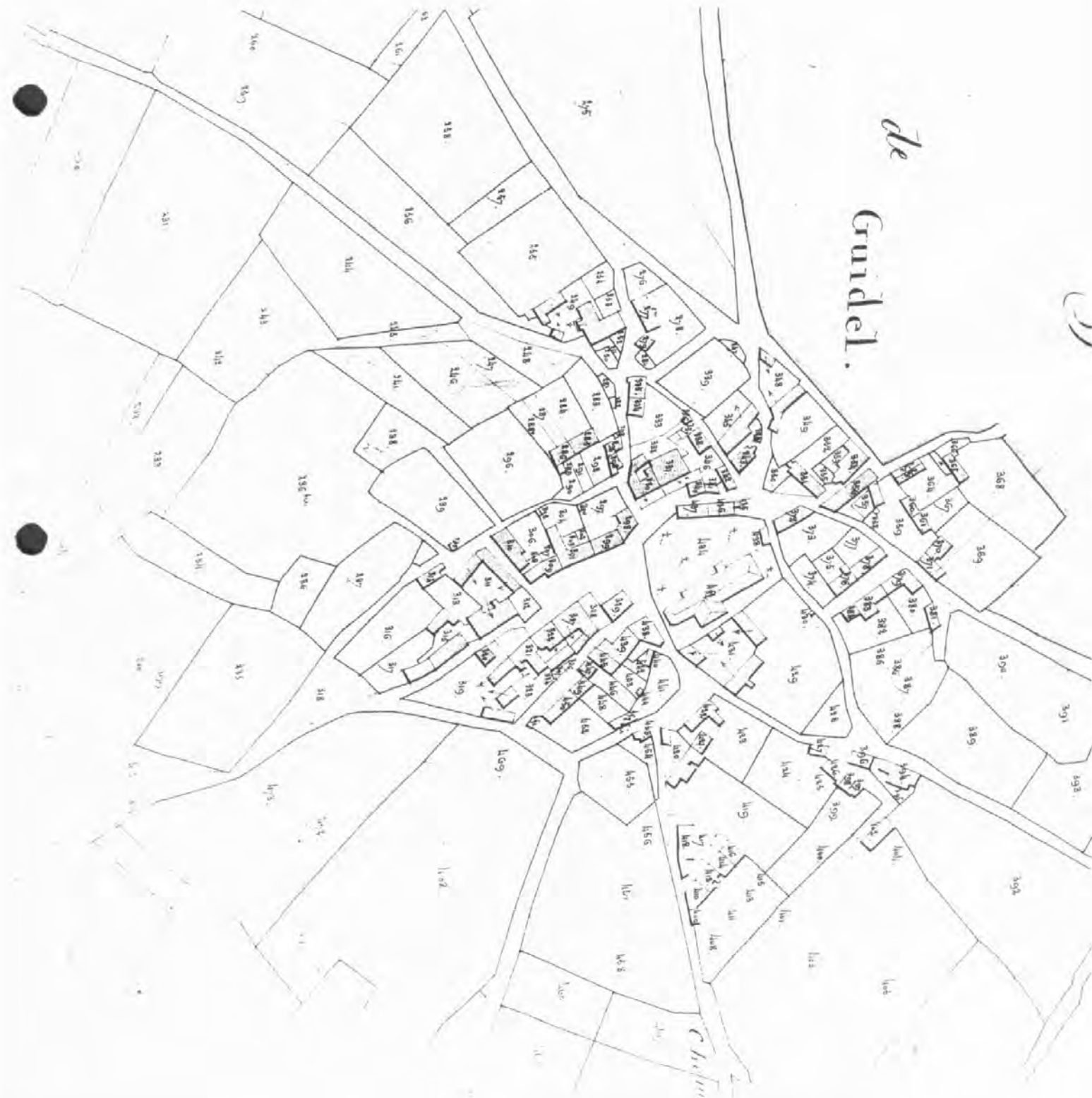


Fig. 1 Vue générale nord.

Phot. Inv. B. Bègne
99 56 0016 X

Fig. 2 Vue générale sud.

Phot. Inv. B. Bègne
99 56 0546 X



Fig. 3 Vue générale sud-est.

Phot. Inv. B. Bègne
99 56 0547 X



Fig. 4 Détail du linteau sur une fenêtre du mur sud.

Phot. Inv. B. Bègne
99 56 0549 X




Fig. 5 Vue générale de la charpente.

Phot. Inv. B. Bègne
99 56 0548 X