Localisation : 56 Référence : IA56000186

Aire d'étude : Pont-Scorff

Commune : Pont-Scorff

Lieu-dit : Moulin du Leslé

Titre courant : **moulin à farine, moulin à tan, barrage (pêcherie)**

Dénomination : moulin à farine, moulin à tan, barrage

Précision : pêcherie

Source d'énergie : énergie hydraulique, produite sur place, roue hydraulique verticale

---

Cartographie : Lambert0 0171410 2331380

Cadastre : 1818 C 282, 283, 284, 285, 286; 1983 ZH 91, 92, 93, 94

Statut juridique : propriété privée

à signaler

Etat de conservation : vestiges

Dossier d'inventaire topographique établi en 1975;1997, 1997 par Dufief-Moirez Denise; Henri; Tanguy-Schroër Judith; Toscer Catherine

(c) Inventaire général, 1975; (c) Inventaire général, 1997

HISTORIQUE

Datation : 3e quart 17e siècle, 2e quart 18e siècle, 2e quart 19e siècle, 2e moitié 19e siècle. 1653 (porte la date) .

Commentaire : Sur les trois moulins à eau du Leslé, seuls deux sont partiellement conservés. Un des moulins à farine à une roue a disparu, le second à deux roues, daté 1653, rehaussé en moellons au 19e siècle, est partiellement ruiné. Le moulin à tan à une roue date du 2e quart du 19e siècle. Un logis de meunier, aujourd'hui en ruines, est construit dans la seconde moitié du 19e siècle. A cet ensemble s'ajoute une pêcherie d'Ancien Régime du 2e quart du 18e siècle.

DESCRIPTION

SITUATION : isolé , sur le Scorff

PARTIES CONSTITUANTES : maison; digue

MATERIAUX
Gros oeuvre : granite; moellon; pierre de taille; enduit
Couverture : ardoise; tôle ondulée

STRUCTURE
Vaisseaux et étages : comble à surcroît

COUVERTURE : toit à longs pans; pignon couvert; pignon découvert

Localisation : 56 - Pont-Scorff Réf. : IA56000186

Lieu-dit : Moulin du Leslé

Titre courant : moulin à farine, moulin à tan, barrage (pêcherie)

Dénomination : moulin à farine, moulin à tan, barrage

COMMENTAIRE DESCRIPTIF

Le moulin à farine est élevé en pierre de taille et rehaussé en moellon, le toit à longs pans et pignon découvert a perdu sa couverture. Le moulin à tan est construit en moellon sur base en pierre de taille, recouvert d'un enduit partiel. La charpente est moderne et la toiture en tôle. La maison du meunier, à comble à surcroît, est enduite : elle menace de ruines depuis la disparition de sa couverture. La pêcherie est contituée de deux piles, d'une digue et d'un mur d'appui en moellons.

COMPLÉMENT D'INFORMATION

Le moulin du Leslé, aujourd'hui en ruines, est situé sur la rive droite du Scorff, à 600 mètres en aval du moulin Saint-Yves et à 800 mètres en amont du moulin du Prince. Le plan détaillé du site montre son état en 1859. Il se compose d'un moulin à tan du 2ème quart du XIXe siècle mu par une roue latérale et de deux moulins à farine dont l'un date de 1653 mus respectivement par une et deux roues latérales. Chacun d'eux possède sa vanne motrice. Le seul ouvrage régulateur est un barrage ou déversoir en grosses pierres, ayant une longueur de 54 mètres. Les deux piles en pierres sèches en forme d'éperon, situées en face du moulin à tan, constituent une pêcherie fixe, la seule d'Ancien Régime encore en place en Bretagne. Il existait une seconde pêcherie à quatre piles, plus fructueuse encore, au moulin du Prince, qui fut détruite en 1848. Ces deux pêcheries situées à 800 mètres d'intervalles montrent l'importance de la pêche sur le Scorff, que l'on exploitait pendant le Carême pour exporter les saumons vers Paris. Parallèlement à la pêche fixe, une pêche mobile s'effectuait avec des barques à fond plat.

Le plan cadastral de 1818 montre, outre les trois moulins, la pêcherie et le logis du meunier, plusieurs bâtiments au nord aujourd'hui disparus ; si les deux premiers semblent des dépendances, le plus long au nord pourrait être un logis de ferme. Par rapport au plan de 1859, on peut constater également l'absence en 1818 du moulin à tan. Le moulin à farine établi au nord du moulin à tan (le précédant chronologiquement) a disparu de même que le magasin qui le doublait.

Le moulin à farine actuel est élevé en pierre de taille dans ses parties basses (murs est et ouest) que l'on peut dater de 1653, date portée sur le mur ouest près de l'angle nord. Ces murs en pierre de taille correspondent à un renforcement habituel pour contenir la poussée engendrée par la roue extérieure et transmise par l'intermédiaire de l'arbre aux meules. Des contreforts talutés au pignon sud jouent le même rôle. Contre le pignon sud, une cheminée à linteau monolithe à crossettes et piédroits largement chanfreiné datant du milieu du XVIIe siècle montre que le moulin servait à l'origine de logis. Les murs gouttereaux ont été surélevés en moellon au XIXe siècle probablement lors de modification du matériau de toiture : la pente initiale, plus importante, peut dénoter une couverture d'origine en chaume. La création d'un étage en surcroît occasionne l'ouverture de deux fenêtres côté ouest.

Le moulin à tan en moellon partiellement enduit possède un étage carré et est ouvert au nord d'une porte et d'une fenêtre. Une cheminée disparue occupait le pignon nord. L'ouverture pour la roue, bouchée, est encore visible sur le mur gouttereau est. La couverture d'ardoise est aujourd'hui remplacée par de la tôle.

Le logis du meunier est construit dans la seconde moitié du XIXe siècle en moellon enduit. Son plan est récurrent dans l'habitat rural breton à cette époque : à deux pièces symétriques de part et d'autre d'un couloir médian, il est surmonté d'un comble non divisé ouvert de deux lucarnes

COMPLÉMENT D'INFORMATION (suite)

passantes. En prolongement au nord, une troisième pièce peut servir soit d'écuries, ou de débarras, bien que son élévation extérieure soit traitée comme les pièces du logis.

DOCUMENTATION

Archives

- A.D. Morbihan. Série Q 90. Procès-verbal – Biens d'émigrés. Moulin à eau du Leslé.

- A.D. Morbihan. Série S. Travaux publics. Service hydraulique. Moulin à eau du Leslé.

TABLE DES ILLUSTRATIONS

Pl.	1	Plan de situation. Extrait cadastral 1983, section ZH, échelle 1/2000e.	
Doc.	1	Cadastre ancien 1818, section C.	97 56 0209 X
Doc.	2	Règlement d'eau. Moulin de Leslé. Plan général et nivellement, 1859.	98 56 0527 X
Doc.	3	Moulin de Saint-Yves et moulin de Leslé. Plan général et nivellement, 1859.	98 56 0526 X
Doc.	4	Règlement d'eau. Moulin de Leslé. Plan de détails, 1859.	98 56 0525 X
Doc.	5	Moulin de Leslé. Plan de détails, 1859.	98 56 0529 X
Doc.	6	Moulin de Leslé, moulins-pêcherie. Plan de1859.	98 56 0523 X 98 56 0541 XA*
Doc.	7	Moulin de Leslé, moulins-pêcherie. Plan de1859.	98 56 0524 X 98 56 0542 XA*
Doc.	8	Le Moulin de Leslé. Carte postale ancienne. Éditions G. Le Bayon.	97 56 0312 X
Doc.	9	Le Moulin de Leslé. Carte postale ancienne. Éditions Gaby.	92 56 0115 X

TABLE DES ILLUSTRATIONS (suite)

Fig.	1	Moulin à tan, pignon nord, vue générale.	98 56 0020 X
Fig.	2	Moulin à tan, élévation est : détail de l'emplacement de l'axe de la roue.	98 56 0021 X
Fig.	3	Moulin à farine, élévation ouest, vue générale.	98 56 0022 X
Fig.	4	Moulin à farine, élévation est.	98 56 0023 X
Fig.	5	Moulin à farine, vue générale nord-est, rainure de vannage et emplacements d'axes de roues.	98 56 0024 X
Fig.	6	Moulin à farine, détail de la cheminée.	97 56 0937 X
Fig.	7	Moulin à farine, vue générale sud-ouest.	98 56 0025 X
Fig.	8	Maison du meunier, élévation est.	98 56 0026 X
Fig.	9	Vue générale est du site.	99 56 0168 X
Fig.	10	Vue générale du bief en amont.	99 56 0169 X
Fig.	11	Vue générale nord des piles de l'ancienne pêcherie.	99 56 0170 X

* Clichés couleur disponibles à la photothèque de l'Inventaire.

ANNEXE

PROCÈS-VERBAL - BIENS D'ÉMIGRÉS

Moulin à eau du Leslé

A.D. 56. Série Q 90

« Maison... consiste en une chambre basse et un grenier au-dessus. Couverte d'ardoise.

Au levant et joignant la dite maison est une écurie couverte en paille. Au pignon nord du dit écurie est une loge à porc couverte de paille.

Au levant des dits logements et sur la rivière du Scorff le corps de logis du moulin... dont une grande partie des murs est en pierre de taille, couvert d'ardoises dans lequel corps de logis est deux moulins l'un à froment vers couchant, l'autre à seigle vers les levant et une petite chambre à feu avec un petit grenier au-dessus de la dite chambre, les deux dits moulins tournants et faisant farine.

Au levant de ces moulins est un autre moulin, servant à écorcher le mil et un moulin à tan, celui à mil est dépendant du Leslé, l'autre est au citoyen Michau, les deux dits moulins espacés par une cloison de planches.

La partie de logement ou est le moulin à mil – couvert d'ardoise – porte d'entrée du côté nord – consiste en un enbas ou est le dit moulin et un petit grenier au-dessus. Au dit moulin est quatre meules de pierre de grains dont deux sont garnie, les deux autres sont sans aucune roue ni arbres ni roette, sont en repos mais peut servir ».

A.D. 56 Série Q 90

Manoir du Leslé

Talhouët (propriétaire)

« Manoir a du côté du couchant deux pavillons formant deux ailes et un avant-corps, le côté du levant est sans pavillon mais a un avant-corps à trois pans.

Le dit manoir composé de caves en terre, d'un rez-de-chaussée avec pérons pour y monter, d'un 1er étage et un comble à la française.

Consiste sous le pavillon vers nord en une cuisine voûtée en trois carrêts et un corridor pour le service des dits carôts ; sous le pavillon vers midy en trois caves et un carôt.

Le rez-de-chaussée du corps de logis consiste en un vestibul à l'entrée du côté du couchant et un corridor à gauche au nord du dit vestibul, en un salon à manger au levant du dit vestibul et en deux salles, l'une au nord, l'autre au midy des dit salon à manger.

Le pavillon du nord consiste au bout vers le levant en deux petites chambres dont une à feu, au-dessus est une chambre en entresol avec cheminée, au bout du couchant du même pavillon sont une chambre en entresol avec cheminée, une office et un garde-manger, entre ces dits app est un grand escalier en bois, avec rampe de fer.

1er étage : corps de logis consiste en un grand corridor du côté du couchant, en trois chambres à feu, deux cabinets sans feu et cinq garde-robes.

Le pavillon vers nord au 1er étage consiste en une chambre à feu + chambre avec alcoves et deux petits cabinets ou garde-robes.

Le pavillon au sud consiste en une chambre à feu et deux cabinets + autre chambre à feu + cabinet – entre les deux garde-robes.

Sous le comble, trois chambres à feu et sept chambres sans feu. La plus grande partie des app. sont boisés, carlés et planchés – deux balcons au 1er étage, l'un au levant, l'autre au couchant.

Au levant et en face du dit manoir est un parterre commencé à la chinoise cerné de mur au nord et midy et au levant de deux partie de mur et d'un grand grillage de fer sur un mur à hauteur d'appuis. Dans les murs du nord et du midy sont deux grandes portes de fer en grillages.

Au couchant entre le dit manoir et le mur de clôture du nord du dit parter, sont quatre petites chambres et un cabinet d'aisance en maçonnerie couvert d'ardoises en appentis.

A D 56. Série Q 90

Au couchant et en face du manoir est une chapelle située dans l'angle nord et au couchant de la dite cour et un cabinet d'aisance dans un appentis.

Au midy de la dite cour en face de la chapelle est un corps de logis symétrisant avec la dite chapelle dans lequel sont des remises et des greniers au-dessus.

Dans l'angle du levant et midy de l'avant cour sont des remises, granges et greniers.

Au midy du pignon et de cour du manoir est une autre cours dans laquelle est le vieux manoir en partie démoli.

Cour de la basse-cour : maison consiste au rez-de-chaussée, en une étable à vaches, deux chambres à feu et un cellier avec trois greniers. Au bout des dits logements est une porte charretière.

Pressoir et grange

Hangar couvert d'ardoises porté par douze poteaux de bois.
Chenil en appentis.
Puits + auge.

Au midy du dit parterre chinois est un jardin fruitier cerné de murs contre lesquels sont des arbres en espaliers.

+ jardin potager cerné de mur garnis d'arbres en espalier

Dans l'angle du levant et midy de ce jardin est un petit pavillon de massonnerie et terrasse couvert d'ardoises, composé d'une chambre sans feu au rez-de-chaussée et d'une chambre au 1er étage avec cheminée ».

Métairie du Leslé

Pl. I Plan de situation. Extrait cadastral 1983, section ZH, échelle 1/2000e.

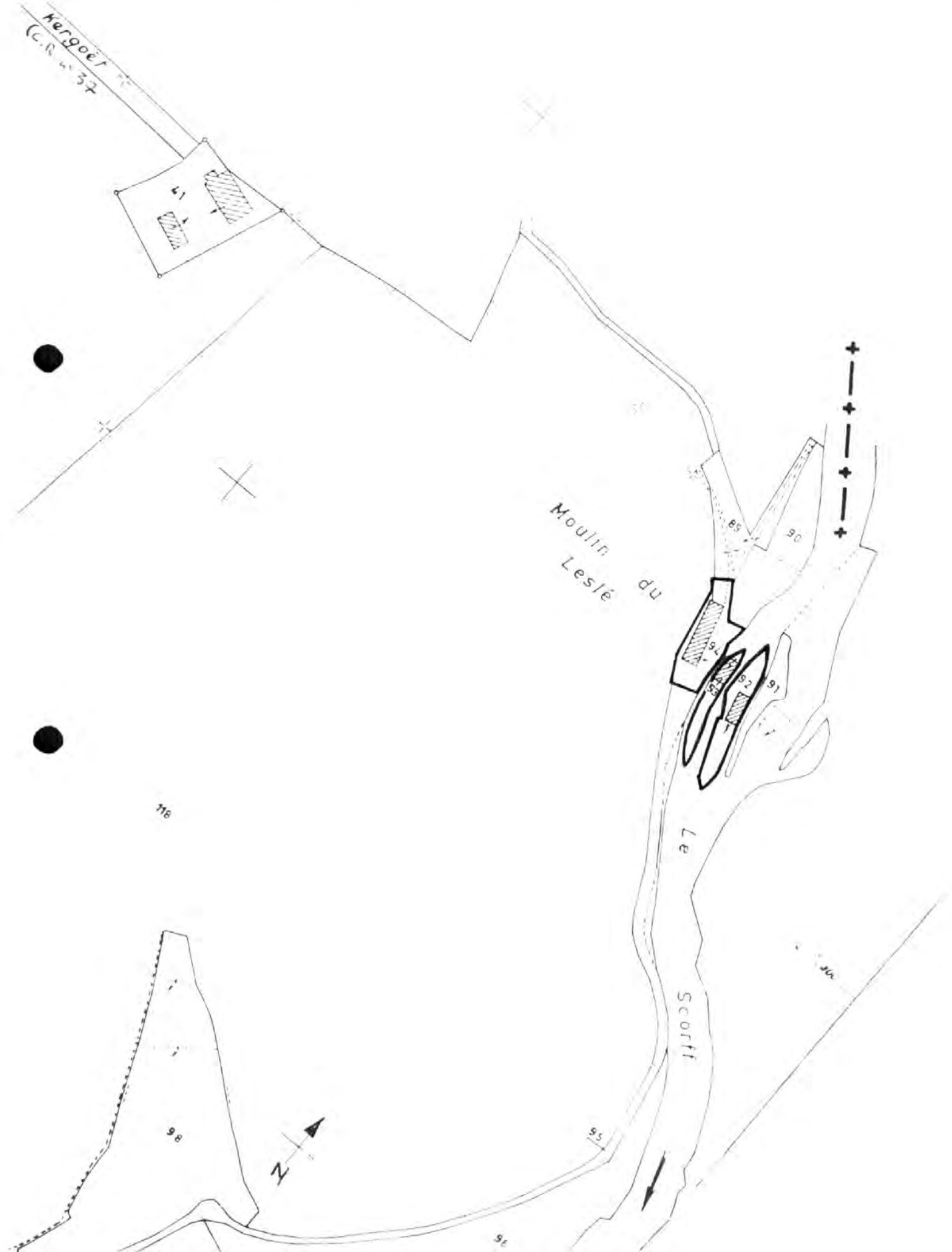

56 Pont-Scorff Moulin du Leslé

moulin à farine;moulin à tan;maison;pêcherie;digue

Doc.01 Cadastre ancien 1818, section C. Repro. Inv. B. Bègne
97 56 00209 X

moulin à farine;moulin à tan;maison;pêcherie;digue

Doc.02 **Réglement d'eau. Moulin de Leslé. Plan général et nivellement, 1859.**

Repro. Inv. B. Bègne
98 56 005?7 X

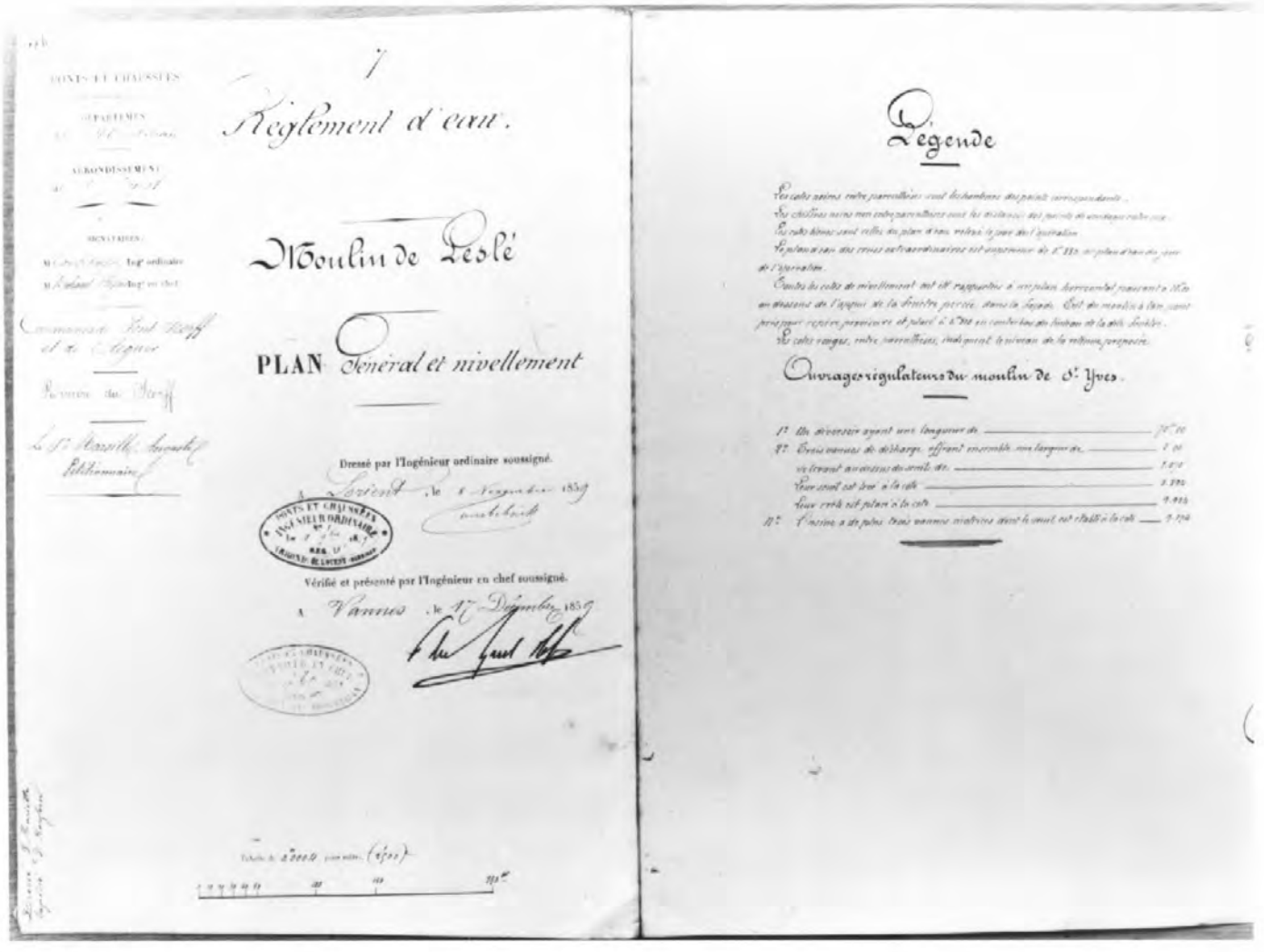

Réglement d'eau.

Moulin de Leslé

PLAN Général et nivellement

Dressé par l'Ingénieur ordinaire soussigné.

A Lorient le 8 Septembre 1859

Vérifié et présenté par l'Ingénieur en chef soussigné.

A Vannes le 17 Décembre 1859

Légende

Ouvrages régulateurs du moulin de St Yves.

moulin à farine;moulin à tan;maison;pêcherie;digue

Doc.03 **Moulin de Saint Yves et moulin de Leslé. Plan général et nivellement, 1859.**

Repro. Inv. B. Bègne
98 56 00526 X

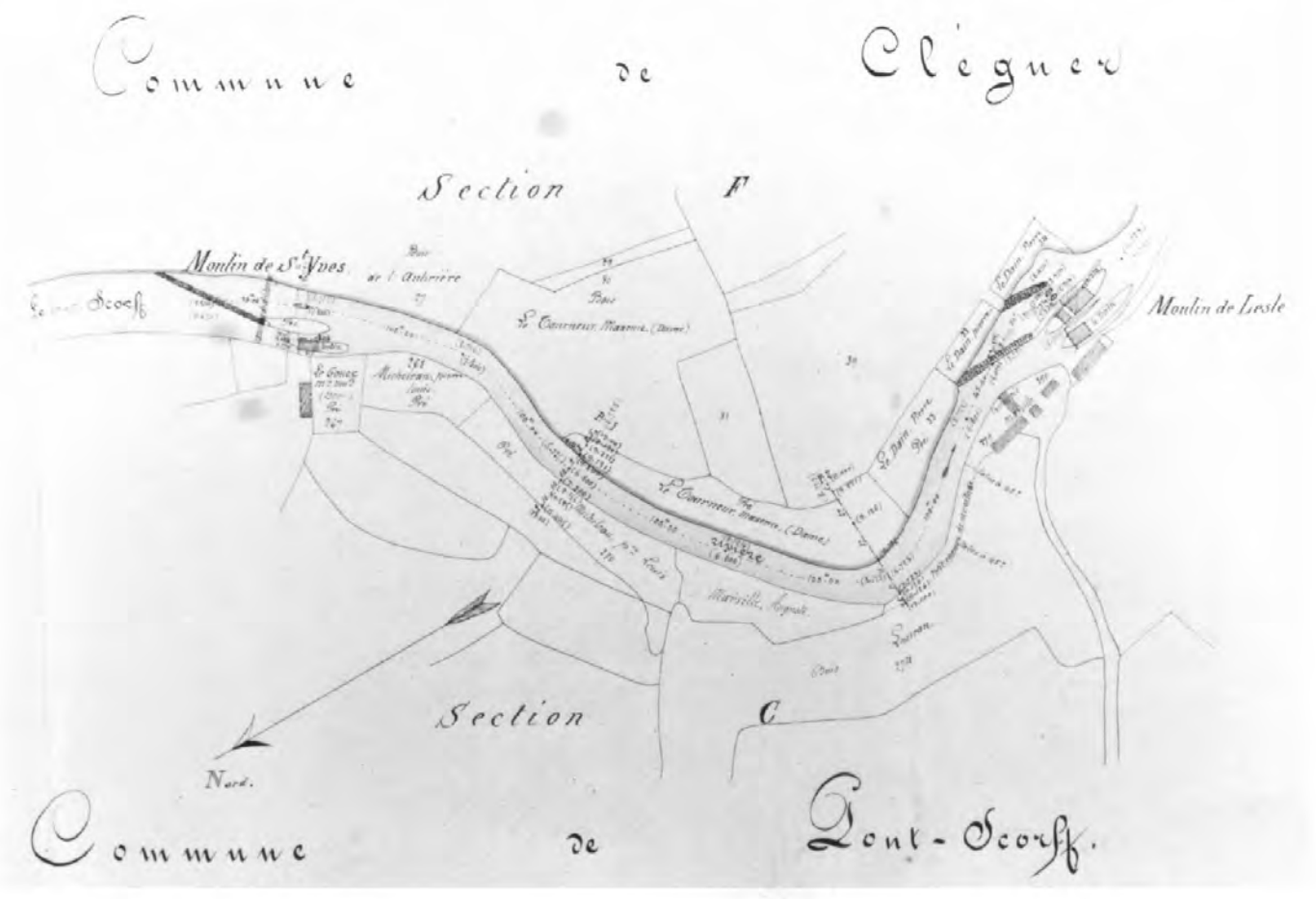

moulin à farine;moulin à tan;maison;pêcherie;digue

Doc.04 **Réglement d'eau. Moulin de Leslé. Plan de détails, 1859.**

Repro. Inv. B. Bègne
98 56 00525 X

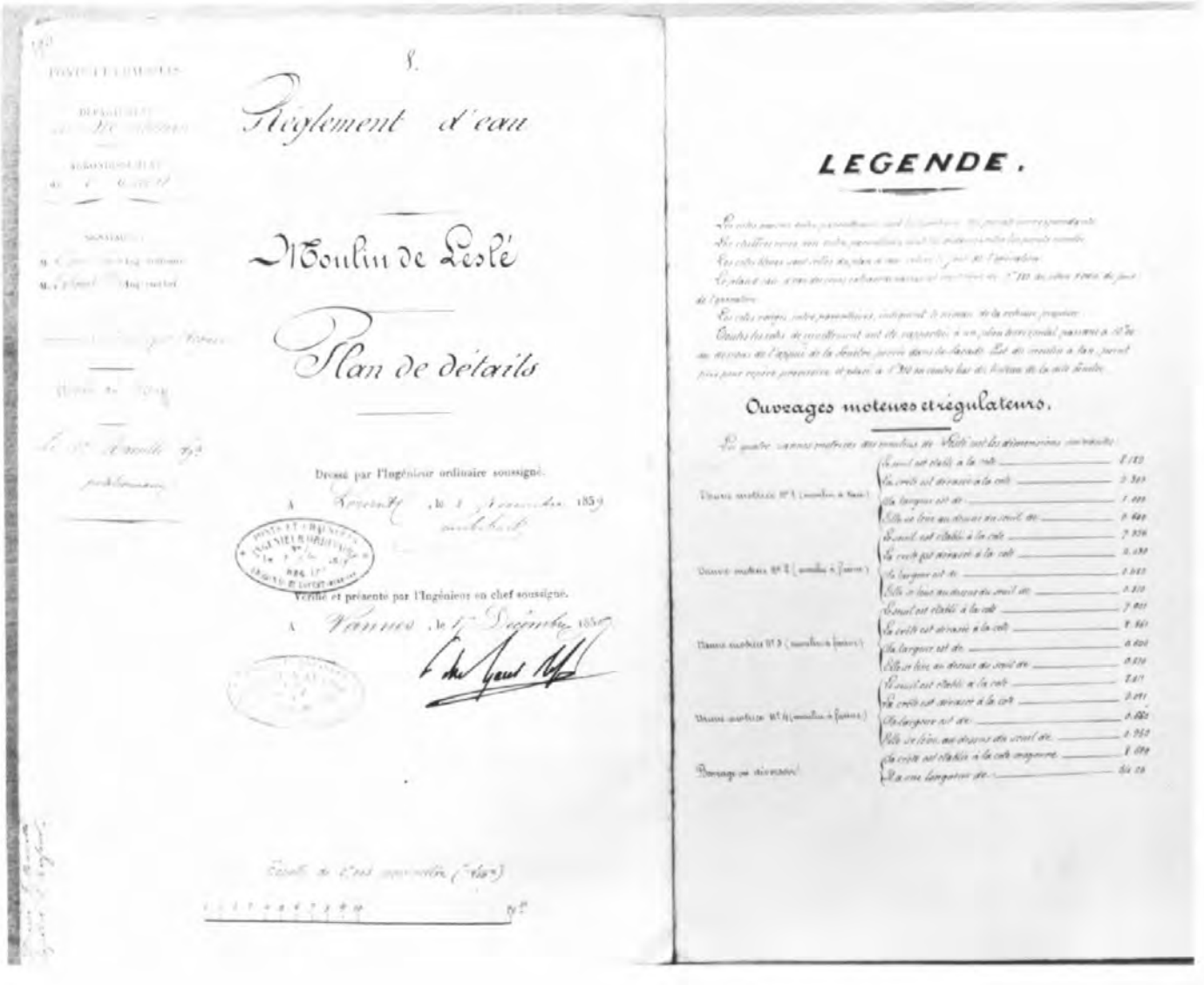

Réglement d'eau

Moulin de Leslé

Plan de détails

Dressé par l'Ingénieur ordinaire soussigné.

A Lorient, le 1 Décembre 1859

Vérifié et présenté par l'Ingénieur en chef soussigné.

A Vannes, le 1er Décembre 1859

LEGENDE.

Ouvrages moteurs et régulateurs.

moulin à farine;moulin à tan;maison;pêcherie;digue

Doc.05 Moulin de Leslé. Plan de détails, 1859. Repro. Inv. B. Bègne
98 56 00529 X

moulin à farine;moulin à tan;maison;pêcherie;digue

Doc.06 **Moulin de Leslé, moulins-pêcherie, plan de 1859.**

Repro. Inv. B. Bègne
98 56 00523 X
98 56 00541 XA

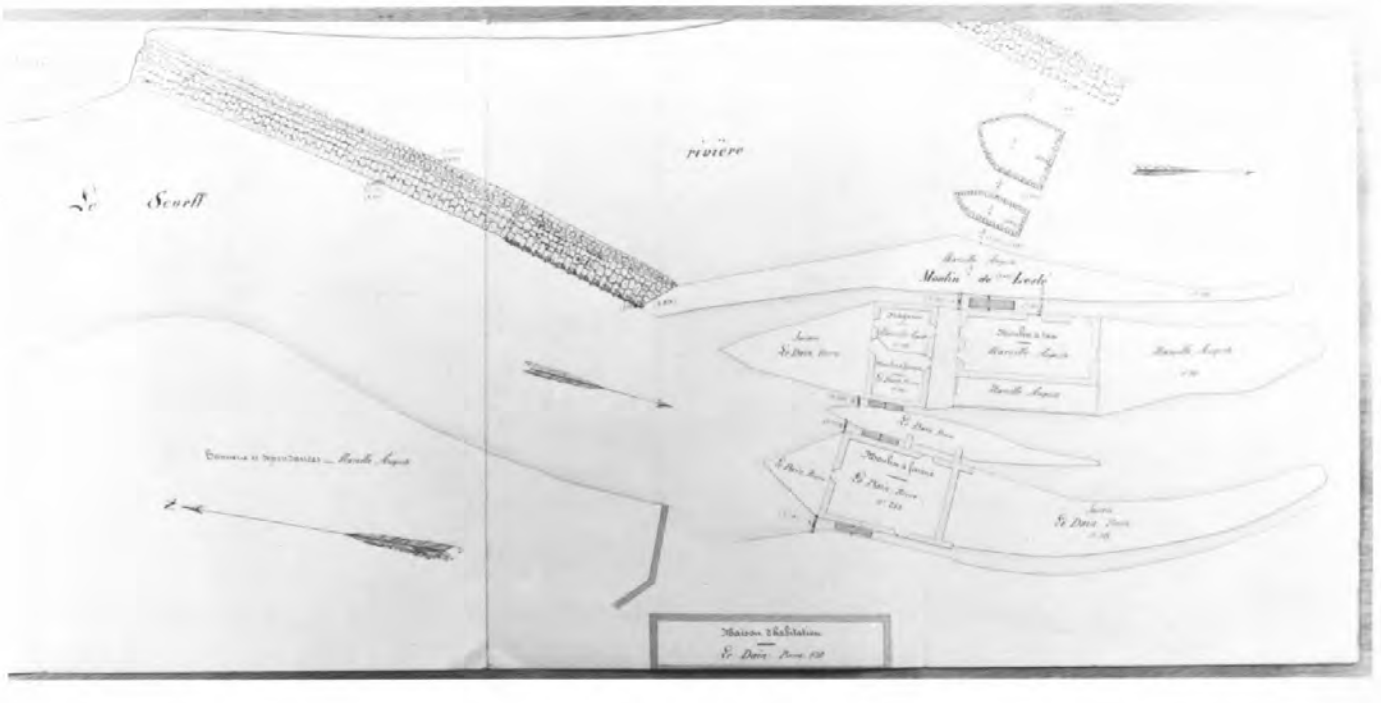

moulin à farine;moulin à tan;maison;pêcherie;digue

Doc.07 **Moulin de Leslé. moulins-pêcherie, plan de 1859.**

Repro. Inv. B. Bègne
98 56 00524 X
98 56 00542 XA

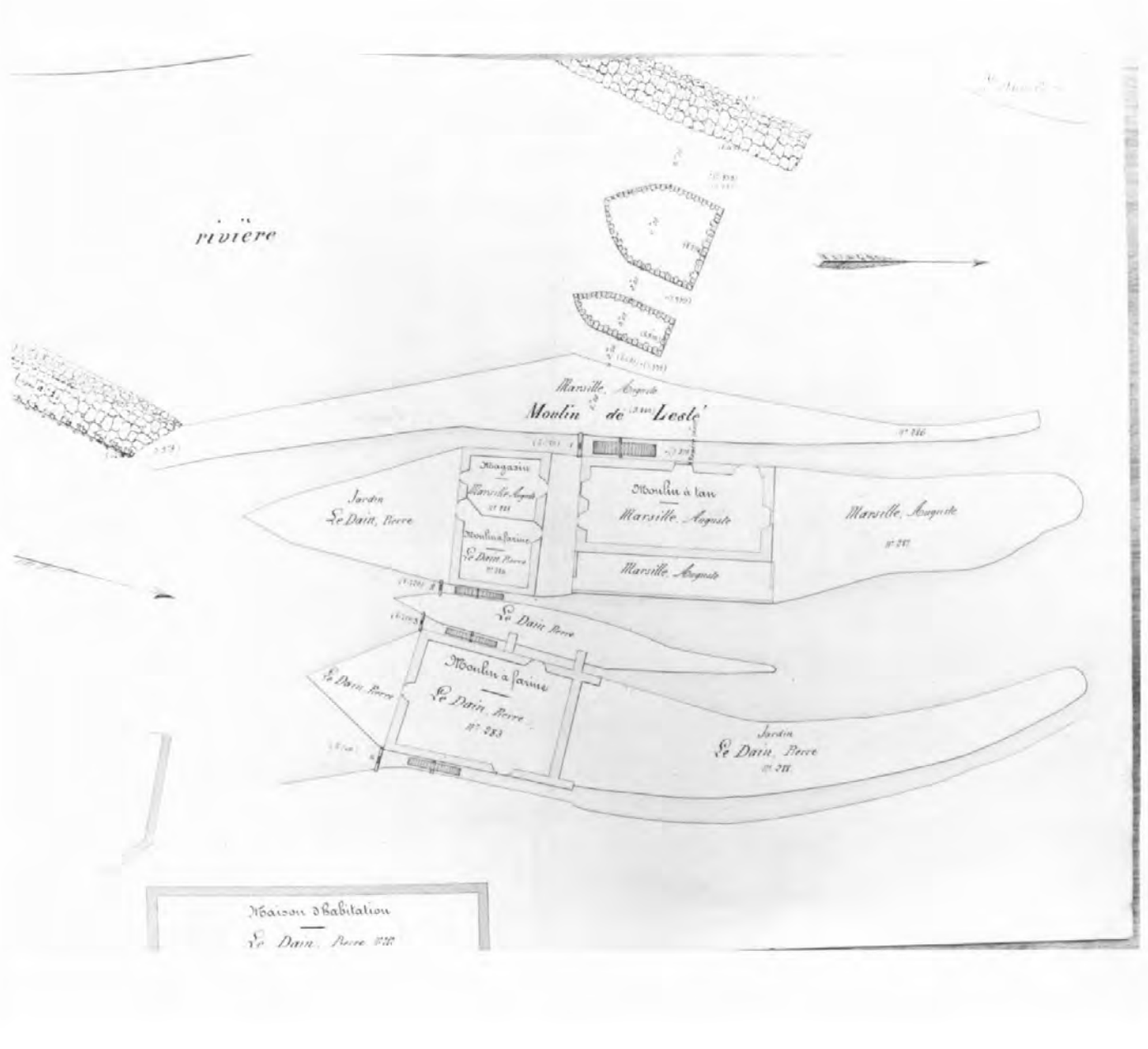

moulin à farine;moulin à tan;maison;pêcherie;digue

Doc.08 Moulin de Leslé. Carte postale

Repro. Inv. B. Bègne
97 56 00312 X



56 Pont-Scorff Moulin du Leslé

moulin à farine;moulin à tan;maison;pêcherie;digue

Doc.09 Moulin de Leslé. Carte postale Repro. Inv. B. Bègne
92 56 00115 X



moulin à farine;moulin à tan;maison;pêcherie;digue

Fig. 01 Moulin à tan, pignon nord, vue générale. Phot. Inv. B. Bègne 98 56 00020 X

moulin à farine;moulin à tan;maison;pêcherie;digue

Fig. 02 Moulin à tan, élévation est : détail de l'emplacement de l'axe de la roue. Phot. Inv. B. Bègne 98 56 00021 X



moulin à farine;moulin à tan;maison;pêcherie;digue

Fig. 03 Moulin à farine, élévation ouest, vue générale. Phot. Inv. B. Bègne 98 56 00022 X

moulin à farine;moulin à tan;maison;pêcherie;digue

Fig. 04 Moulin à farine, élévation est, vue générale. Phot. Inv. B. Bègne 98 56 00023 X

moulin à farine;moulin à tan;maison;pêcherie;digue

Fig. 05 Moulin à farine, vue générale nord-est, rainure de vannage et emplacement des axes de roues.

Phot. Inv. B. Bègne
98 56 00024 X

moulin à farine;moulin à tan;maison;pêcherie;digue

Fig. 06 Moulin à farine, détail de la cheminée. Phot. Inv. B. Bègne
97 56 00937 X



moulin à farine;moulin à tan;maison;pêcherie;digue

Fig. 07 Moulin à farine, vue générale sud-ouest. Phot. Inv. B. Bègne 98 56 00025 X

moulin à farine;moulin à tan;maison;pêcherie;digue

Fig. 08 Maison du meunier, élévation est. Phot. Inv. B. Bègne
98 56 00026 X

moulin à farine;moulin à tan;maison;pêcherie;digue

Fig. 09 Vue générale est du site.

Phot. Inv. B. Bègne
99 56 00168 X

moulin à farine;moulin à tan;maison;pêcherie;digue

Fig. 10 Vue générale du bief en amont. Phot. Inv. B. Bègne
99 56 00169 X

moulin à farine;moulin à tan;maison;pêcherie;digue

Fig. 11 Vue générale nord des piles de l'ancienne pêcherie.

Phot. Inv. B. Bègne
99 56 00170 X