

Département : 51

IA51000127

Aire d'étude : MONTMORT LUCY

Dénomination : GENERALITES

Coordonnées : LAMBERT1 XO = 0695750 XE = 0714500 YN = 0142350 YS = 0126100

Dossier d'INVENTAIRE TOPOGRAPHIQUE établi en 1996 par INGUENAUD VIRGINIE

(C) INVENTAIRE GENERAL, 1996

DOCUMENTATIONBibliographie

Almanach Matot-Braine

APPERT (abbé). *Livre d'or du clergé et des oeuvres du diocèse de Châlons*. Châlons sur Marne, 1924.

BABELON (Jean-Pierre). *Châteaux de France au siècle de la Renaissance*. Paris : Flammarion/Picard, 1989.

BARTHELEMY (Edouard de). *Diocèse ancien de Châlons, histoire et monuments*. Paris/Chaumont/Châlons : Aubry/Cavaniol/Martin, 1861.

BARTHELEMY (Edouard de). *Essai sur les abbayes du département de la Marne*. Reims : imprimerie de P. Reigner, 1853.

BARTHELEMY (Edouard de). *Les monuments historiques du département de la Marne*. Châlons sur Marne : l'Union républicaine, 1889.

BAUGIER (Edme). *Mémoires historiques de la province de Champagne, t.II*. Châlons : Claude Bouchard, 1721.

BERLAND (Just). *Histoire d'un monument, la colonne commémorative de Champaubert (1839-1895)*. Reims, 1912.

BOUCHER (Hélène). *Paroisses et communes de France, dictionnaire d'histoire administrative et démographique : Marne*. Paris : C.N.R.S., 1984.

BOURGEOIS (Armand). *Notice historique sur les communes du chemin de fer d'Épernay à Montmirail*. Reims : Matot-Braine, 1904/

BOURGEOIS (Armand). *Promenade d'un touriste dans l'arrondissement d'Épernay*. Châlons sur Marne : Martin frères, 1886.

BRUNET (Roger). *Atlas de géographie de Champagne, Pays de Meuse et Basse-Bourgogne*. Paris : Flammarion, 1981.

CALMETTE (A.) et PINET (A.). *Précis de géographie générale et départementale (Marne)*. Paris : librairie ecclésiastique, classique, élémentaire de Ch. Fouraut, 1853.

CHALETTE. *Statistique historique du canton de Montmort*. Annuaire de la Marne, 1827.

DOCUMENTATIONBibliographie (suite)

CHAUBRY. *Monument à Champaubert*. Châlons sur Marne, s.d. (Conseil général de la Marne, séance du 3 sept. 1847).

Congrès archéologique de France, 135ème session, tenue en Champagne en 1977.

Congrès archéologique de France, XLII ème session, tenue à Châlons sur Marne en 1875.

CORNET-PAULUS. *Dictionnaire géographique et statistique de toutes les villes et communes du département de la Marne...* . Châlons sur Marne : Henri Laurent, 1860.

CORPUS VITREARUM -France- *Les vitraux de Champagne-Ardenne*. Paris : éditions du C.N.R.S., 1992.

COTTINEAU (Dom). *Répertoire topo-bibliographique des abbayes et prieurés*. Mâcon : Protat frères, 1937.

COURTALON-DELAISTRE (M.). *Topographie historique de la ville et du diocèse de Troyes*, t. III. Troyes, 1784.

De la sauvegarde du patrimoine rural, contribution à la réhabilitation des pigeonniers. Patrimoine et aménagement rural par Dominique Nicolas, l'architecture des pigeonniers dans la Marne : 160 dessins pour une typologie par Daniel Imbault. Châlons-sur-Marne : Dir. dép. de l'Agriculture/Conseil d'architecture, d'urbanisme et d'environnement de la Marne, s.d.

DECROCK (Bruno). *Les porches charpentés des églises du Comté de Champagne 1140-1230 environ, essai de définition et de synthèse*. Mémoire de D.E.A., Université de Reims, 1988.

DECROCK (Bruno). *Les porches charpentés médiévaux des églises de Champagne*, in Art et Pays Rémois. Reims : Académie Nationale de Reims, 1989, p. 5-107.

DECROCK (Bruno). *Porches charpentés des églises du diocèse de Reims et de Châlons sur Marne*. Mémoire de maîtrise, Université de Reims, 1987.

Dictionnaire des église de France, tome Vb, Champagne, Flandres, Artois, Picardie. Paris : Robert Laffond, 1971.

DOCUMENTATIONBibliographie (suite)

ENLART (Camille). *Manuel d'archéologie française, première partie : architecture religieuse*. Paris : Picard, 1927-1929.

FONTAINE (Louis). *La Brie champenoise ancienne, aujourd'hui. t.III, cent localités*. Ed. de l'Orme Rond, 1983.

GANDHILON (René). *Saints et saintes des églises de la Marne*, in Mémoires de la S.A.C.S.A.M., plusieurs séries.

GANDILHON (René). *Les objets d'art conservés dans le département de la Marne*, in Mémoires de la S.A.C.S.A.M., 1972, t. 87, p. 57-132.

Guide du Patrimoine «Champagne-Ardenne», sous la direction de Jean-Marie Pérouse de Montclos. Paris : Hachette, 1995.

GUILLEMIN (René). *Histoire de Villevenard*. S.I., 1960 (dactylographié).

HAUTECOEUR (Louis). *Histoire de l'architecture classique en France, t. I*. Paris : Picard, 1967.

HERBETTE (J.). *Dans la Brie Champenoise*. Châlons sur Marne : imprimerie O'Toole, 1905.

HOLLANDE (Maurice). *Sur les routes de Champagne, autour de Reims et d'Epernay*. Reims : Michaux, 1959.

HOUILLET (M.). *Etat ecclésiastique et civil du diocèse de Soissons*. Compiègne : Bertrand, 1783.

IMBAULT (Daniel). *Un siècle d'architecture publique : la Marne 1830-1930*. Châlons-sur-Marne : C.A.U.E. de la Marne, s.d.

JAMES (John). *An investigation into the uneven distribution of early gothic churches in the Paris basin, 1140-1240*, in The Art Bulletin, mars 1984, vol. LXVI, n°1.

JOANNE (Adolphe). *Géographie de la Marne*. Paris : Hachette, 1896.

KRAUSS (Dorothy et Henry). *Le monde caché des miséricordes*. S.I. : éditions de l'amateur, 1986.

DOCUMENTATIONBibliographie (suite)

- L'architecture traditionnelle de la Marne, notes et croquis pour servir à la connaissance du patrimoine.* Châlons-sur-Marne : C.A.U.E. de la Marne, s.d. (1981).
- L'art et les artistes.* N° spécial "Les vandales en France", 1914-1915.
- LONGNON (Auguste). *Dictionnaire topographique de la France comprenant les lieux anciens et modernes : Marne.* Paris : Imprimerie Nationale, 1901.
- MAILLET (Germaine). *Châteaux de la Marne.* Paris : Nouvelles éditions Latines, s.d.
- MAILLOT (Marcel). *Les noms de lieux issus du suffixe -ACUM dans le département de la Marne,* in Mémoires de la S.A.C.S.A.M., t. CIII, année 1988, p. 41-84.
- MALTE-BRUN (Victor-Adolphe). *Le département de la Marne.* S.l. : les éditions du Bastion, 1987 (réimpression anastatique de l'édition de 1882).
- Merveilles des châteaux d'Alsace, de Lorraine, de Liège, Champagne, Limbourg, Luxembourg.* Paris : Hachette Réalités, 1974.
- MILLET (Ernest). *Géographie champenoise, t. II : le pays marnais.* Reims : Matot-Braine, 1963.
- PELICIER (P.). *Cahiers de doléances des communes du baillage d'Epervay en 1789.* Châlons-sur-Marne : Martin frères, 1900.
- POINSIGNON (M.). *Géographie du département de la Marne...* Châlons sur Marne : T. Martin, 1877.
- Pouillés de la province de Reims,* publiés par M. Auguste Longnon. Paris : Imprimerie Nationale, 1908
- Pouillés du diocèse de Troyes,* publiés par M. d'Arbois de Jubainville. Paris : Durand/Dumoulin, 1853.
- PRODHOMME (J.R.). *La Champagne cistercienne,* in *La vie en Champagne,* n°7 (nov. 1953), p. 6-11.
- PUISEUX (J.). *Les cahiers de doléances du tiers-état rural dans le baillage de Châlons-sur-Marne en 1789,* in Mémoires de la S.A.C.S.A.M., 1883, p. 107-145.

DOCUMENTATIONBibliographie (suite)

RAUGEL (Félix). *Les anciens buffets d'orgue du département de la Marne*. Paris : H.Herelle et Cie, 1931-1937.

RAVAUX (Jean-Pierre). *Eglises de la Marne*. Paris : Nouvelles éditions latines, s.d.
Revue de Champagne et de Brie.

RIQUET (R.). *L'exploitation de la tourbe dans les marais de Saint-Gond*, in Mémoires de la S.A.C.S.A.M., t. LXXIX, 1964, p. 137-139.

ROBERT (Ulysse). *Voyage littéraire de Dom Guilton en Champagne*, in Revue de Champagne et de Brie, t. II, 1877.

SALCH (Charles-Laurent). *Dictionnaire des châteaux et des fortifications du Moyen-Age en France*. Strasbourg : Publitotal, 1979.

Seigneureries de la Brie Champenoise : les archives des châteaux de Brugny, Mareuil-en-Brie, Baye. Châlons-sur-Marne : Archives départementales de la Marne, 1993.

SEYDOUX (Philippe). *Châteaux et maisons de Champagne*. Paris : éditions de la Morande, 1993.

Trésors sacrés, trésors cachés. Patrimoine des églises de Seine et Marne. Exposition Paris : Musée du Luxembourg, 10 sept.-30 oct. 1988.

VACHEY (Françoise). *Les noms de lieux du département de la Marne*. Dijon : C.R.D.P./A.B.D.O., 1988.

VALENTIN (abbé). *Notions sur les communes du département de la Marne*, in Mémoires de la S.A.C.S.A.M., année 1861, 2ème partie, p. 40-370.

Table des matières

Maisons; fermes

Lavoirs

Voie ferrée d'Eprenay à Montmirail

Annexe

A.D. Marne, série S**Route départementale n° 9 (Epernay-Montmirail)**2 S 210 Alignements de traverses2 S 211 Construction d'un pont à Orbais

- le 15 février 1830 "projet d'un aqueduc de 1,50 m d'ouverture avec puisard et radier à construire dans la montée d'Orbais", par Noël à Châlons, vu et proposé par l'ingénieur en chef le 8 mars 1830
- le 1er mars 1830 "devis des travaux à exécuter pour la construction d'un ponceau de 1,50 m d'ouverture sur le ravin servant à la décharge de l'étang de Montlibault", par Noël à Châlons, vu et proposé par l'ingénieur en chef le 8 mars 1830
- le 15 avril 1830, soumission de Gaumont d'Epernay
- le 20 août 1832, réception du ponceau

Construction de la partie de route entre Orbais et Vauchamps**Route départementale n° 11**2 S 213 et 2 S 232 Alignements des traverses. enquêtes et plans parcellaires**Route départementale n° 12**2 S 236 Construction de 2 ponceaux près de la ville d'Orbais

- le 18 mai 1832, plan, détail estimatif, devis par Courtois : ponceau sur le ruisseau de l'étang de Marigny (route n° 9), ponceau sur le rû du Rosset sur la route n° 12 (mêmes formes, mêmes dimensions, mêmes coûts que le ponceau précédent), ponceau de la Ville/Orbais sur le ruisseau à la rencontre de la route n° 12...vu et présenté par l'ingénieur en chef le 8 mars 1830
- le 7 août 1833, soumission de Jean-Louis Buache et Nicolas Marmottin... "au prix du détail estimatif dressé le 10 juillet dernier par M. Letrain"
- le 24 avril 1834, p.v. de réception pour 2 ponceaux et 2 aqueducs, par Letrain

Route nationale n° 332 S 76 Plans de traverses dont Champaubert ("extrait du plan d'assemblage du cadastre, 9 sept. 1848 par M. Rancillia) et Etoges (idem)2 S 77 (idem, années 1882-83-84)

Annexe

Route nationale n° 512 S 110Construction du pont de Saint-Prix, 1793*Don de Phil. Rousseau*

Construction de 2 ponts en charpente près de Montmort, dessins et devis des ouvrages par M. François, ingénieur à Reims, le 9 juin 1807

Construction d'un ponceau en maçonnerie à la sortie du bois de Montmort

- le 20 mai 1819, dessin, devis et détail estimatif des ouvrages par M. Rousseau à Reims
- le 28 août 1819, décision approuvant le projet
- le 3 janvier 1821, p.v. d'adjudication à Millé et Maugis, entrepreneurs
- le 14 octobre 1822, certificat de réception

2 S 112Reconstruction de 2 ponts en charpente sur le Surmelin à Montmort

- le 7 mai 1830, devis et détail estimatif par d'Anthenay, ingénieur "résidant à Reims"
- le 5 février 1830, réception, Noirot entrepreneur à Epervain adjudicataire

Reconstruction du pont de Saint-Prix

- le 24 avril 1833, plan, dessins, devis et détail estimatif par Letrain à Châlons
- août 1833, modification du projet, retards à cause de l'entrepreneur Tassin de Fismes
- suite avec Charton
- travaux pour l'essentiel fini le 7 novembre 1836

Reconstruction de 2 ponts sur le Surmelin à Montmort

- le 21 août 1876, plan, profils en long et en travers, dessins, devis et cahiers des charges, détail estimatif des travaux... par Rancillia, ing. ordinaire, présenté par De La Barre Duparc, ing. en chef
- 22 novembre 1876, décision approuvant le projet
- le 27 avril 1878, p.v. d'adjudication à Coulaud, de Magenta-Dizy
- le 25 novembre 1879, p.v. de réception définitive

2 S 216Plans de traverses

- profil en long de la traverse de Montmort, 17 messidor an VII
- plan de la traverse de Baye, 9 janvier 1839
- profils en long et en travers, traverses de La Caure (31 juillet 1882) et de Champaubert (22 mars 1884)

Annexe

A.D. Marne, série T**FONDS DE LA PREFECTURE****4 T 1-59 AFFAIRES CULTURELLES, BEAUX-ARTS (M.H., A.O.A., FOUILLES)**

4 T 21	Baye	(1923-1953)	château, église
4 T 22	Beunay	(1908-1959)	
4 T 23	La Caure	(1957)	
4 T 28	Champaubert	(1946-1948)	
4 T 29	Coizard-Joches	(1909-1965)	
4 T 30	Corribert	(1845-1919)	
4 T 34	Etoges Ferebrianges	(1912-1958) (1842)	château, église
4 T 37	Lucy	(1968)	
	Mareuil-en-Brie	(1919)	
4 T 38	Montmort	(1810-1964)	château, église
4 T 40	Orbais	(1840-1962)	église, tour St-Réol
4 T 55	Suizy-le-Franc Talus-Saint-Prix	(1861-1959) (1915-1968)	
4 T 58	Villevénard	(1912-1960)	

Annexe

A.D. Marne, série V**2 V 1****Etat des édifices servant actuellement à l'exercice du culte dans
l'arrondissement d'Epervay (1802)**

Le Baizil	En très mauvais état
Montmort	En bon état
Lucy	"
Chaltrait	"
Mareuil	A réparer
La Caure	En mauvais état
La Chapelle	En bon état
Baye	"
Banay	En assez bon état
Champaubert	"
Courjeonnet	"
Joches	En bon état
Saint-Prix	En bon état
Etoges	Quelques légères réparations
Orbais	En bon état
Corribert	Quelques légères réparations
La Ville	En bon état
Margny	En assez bon état
Suizy-le-Franc	quelques réparations

37 V 1**liste alphabétique des cures et succursales du diocèse de Châlons qui
manquent de presbytères**

NB : la + indique les communes qui pressent le plus soit à cause de leur population
soit à raison de l'éloignement où elles se trouvent des paroisses voisines

Champaubert
+Coizart
+ Le Baizil
+ Montmort
Villevénard

proposé par nous, évêque de Châlons, ce 1er février 1833

Annexe

Acquisition de presbytères

nom de la commune	loi ou ordonnance	prix de l'immeuble
Etoges	15 avril 1809	2190.40
Ferebrianges	6 juillet 1810	4600
Mareuil-en-Brie	5 aout 1809	4000

**Arrondissement d'Epemay : état des communes de cet arrondissement
Canton de Montmort**

Baye	Pas de presbytère
Congis	<i>Le presbytère appartient à monsieur Bruand curé de Saint-Martin des Champs à Paris qui a promis d'en faire don à la commune qui en jouit provisoirement à charges de l'entretenir et d'en payer les impôts</i>
Etoges	Presbytère
Ferebrianges	Presbytère
Le Baizil	Presbytère
Montmort	Pas de presbytère-La commune n'a pas de revenus, il faudrait faire un rôle de répartition. <i>Le propriétaire de l'ancien presbytère qui l'a acheté 1700 ne veut pas le vendre-Il existe l'ancien prieuré qui pourrait faire un logement très commode mais les propriétaires ne veulent point non plus s'en défaire-Ce prieuré ne coûte que 1200 et il conviendrait beaucoup au logement du curé de cette commune.</i>
Orbais	<i>La commune ayant des dettes à acquitter ne pourrait faire aujourd'hui l'acquisition d'un presbytère. M. le doyen se contente de la maison qu'il occupe, appartenant à des mineurs, ce qui assure la possibilité d'en jouir plusieurs années.</i>
Villevénard	M. le desservant (+ 1811) avait fait l'acquisition d'une maison

Lettre du sous-préfet d'Epemay au préfet de la Marne, du 10 août 1809

*Monsieur,
J'ai l'honneur de vous transmettre l'état des églises qui se trouvent supprimées par l'effet de la circonscription ordonnée par le décret du 30 septembre 1807. Je vous observe que presque toutes les communes ont demandé la conservation de leur églises...*

Annexe

Etat des édifices du culte dans les succursales supprimées par réunion en exécution du...

canton	commune	observations
Montmort	La Caure	en assez bon état, elle vient d'être rétablie
	Saint-Prix	en assez bon état
	Joches	en assez bon état
	Beunay	il y a des réparations à faire
	Lucy	en assez bon état
	Suizy-le-Franc	réparations à faire
	Corribert	réparations à faire
	Courjeonnet	en assez bon état
	Chapelle-sous-Orbais	en assez bon état
	Bannay	en mauvais état
	Margny	en assez bon état
	Chaltrait	en bon état

Lettre du sous-préfet d'Epemay au curé-doyen du canton de Montmort à Orbais, le 7 février 1806

Joint état des églises et presbytères supprimés, non employés pour le culte.

Orbais *église paroissiale Saint-Prix supprimée, vendue au profit du trésor public et démolie presque entièrement au dire des acquéreurs*

presbytère vendu au profit du trésor public

l'église ci devant église abbatiale est devenue l'église de la paroisse, elle est en très mauvais état de réparation et d'un entretien fort dispendieux

Mareuil *Une église pour chacune des trois paroisses destinées au culte*

Suizy
Corribert

Presbytères vendus au profit du trésor public

Les trois églises ont besoin d'être réparées

Le Baizil *Une seule église consacrée au culte*

Presbytère vendu au profit du trésor public

La seule église qui existe est presque entièrement découverte.

Baye *Une église pour chaque commune*

Annexe

Saint-Roch Saint-Prix Champaubert	<i>Presbytères de Baye et de Champaubert vendus au profit du trésor public</i>
Congy Villevenard	
Etoges	<i>Presbytère racheté par la commune mais le jardin et la grange restent aliénés.</i>
Montmort La Caure	<i>2 églises</i> <i>L'ancien prieuré a été vendu au profit du trésor public-Il y avait une église et des bâtiments adjacents.</i> <i>L'église de Montmort demande des réparations-Il y a au Mesnil-La-Caure une ancienne chapelle supprimée et qui sert au 1er occupant de grange-Elle peut valoir au plus 400 livres.</i>
Chapelle-sous-Orbais	<i>assez bon état, presbytère vendu</i>

47 V 1 INVENTAIRE DU MOBILIER DES FABRIQUES**Paroisse de Baye, extraits d'inventaire, 30 juillet 1883**objets du culte

Une chapelle *argent doré* *sacristie*
2 ostensoirs
un ciboire
10 reliquaires

Statues

<i>Vierge</i>	<i>terre cuite</i>	<i>nef de droite</i>
<i>Vierge</i>	<i>plâtre</i>	<i>nef de gauche</i>
<i>St Alpin</i>	<i>plâtre</i>	<i>nef de gauche</i>
<i>St Roch</i>	<i>plâtre</i>	<i>nef de droite</i>
<i>St Joseph</i>	<i>plâtre</i>	<i>nef de droite</i>
<i>St Louis</i>	<i>plâtre</i>	<i>nef de droite</i>
<i>Vierge</i>	<i>bois</i>	<i>nef de droite</i>
<i>2 anges</i>	<i>plâtre</i>	<i>nef du milieu</i>
<i>2 anges</i>	<i>bois</i>	<i>nef de droite</i>
<i>2 anges</i>	<i>bois</i>	<i>extérieur</i>
<i>1 ange</i>	<i>bois</i>	<i>nef du milieu</i>

tableaux

chemin de croix (14)
Père éternel *autel nef*
Nativité *autel nef*

Annexe

<i>St Pierre</i>	<i>autel nef</i>	
<i>St Paul</i>	<i>autel nef</i>	
<i>St Vincent</i>	<i>choeur de droite</i>	
<i>St Eloi</i>	<i>choeur de gauche</i>	
<i>Ismael et Agar</i>	<i>nef du milieu</i>	
<i>Ste Cath. de S.</i>	<i>nef de droite</i>	
<i>Ste Marie Mad.</i>	<i>nef du milieu</i>	
<i>St Alpin</i>	<i>nef de gauche</i>	
<i>Les stes faces de Jésus et de Marie</i>		<i>nef de gauche</i>
<i>Un moine</i>	<i>nef de gauche</i>	
<i>Une religieuse</i>	<i>nef de gauche</i>	

Beunay**Chaltrait****Champaubert-la-Bataille**

Coizard-Joches	1er avril 1883
Congy	27 juin 1883
Corribert	31 déc. 1882
Courjeonnet	15 février 1883
Etoges	1er février 1882
Ferebrianges	31 déc. 1882
La Caure	1er avril 1883
La Ville-sous-Orbais	1er avril 1882
Le Baizil	11 février 1882

47 V 2 INVENTAIRE DU MOBILIER DES FABRIQUES

Mareuil-en-Brie	31 déc. 1882
Margny	31 déc. 1882
Saint-Prix	25 juillet 1883
Orbais	1884
Suizy-le-Franc	31 déc. 1882
Villevenard	

Montmort 24 juillet 1883

1°) *objets d'art estimés des connaisseurs*

-8 *verrières anciennes, valeur considérable, origine inconnue*

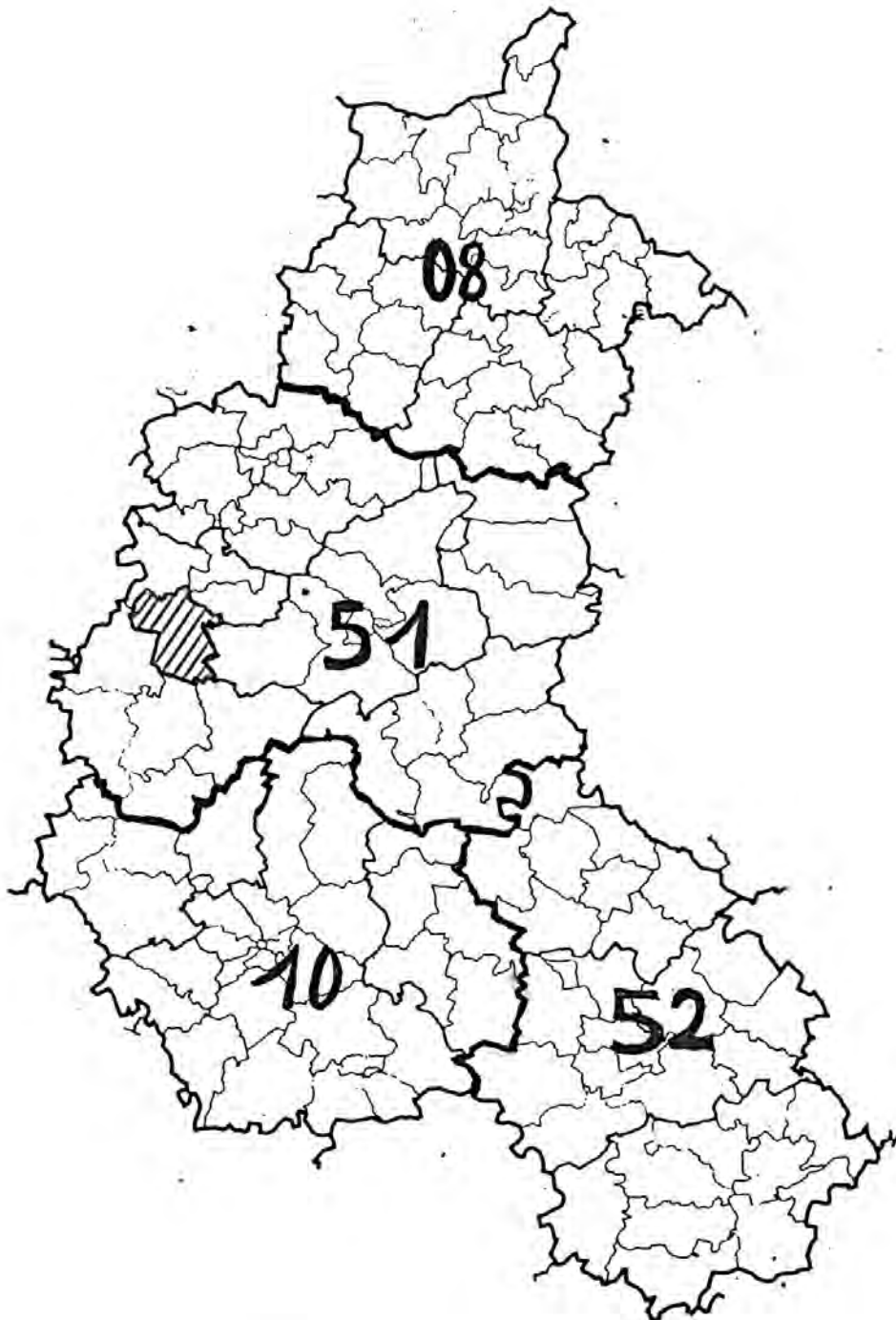
-6 *fragments de verrières anciennes*

-1 *tableau Christ en croix, valeur 500 francs, don de l'Etat*

-*chaire à prêcher, chêne, Louis XV, valeur 5000 francs, don de Mme De Clercq*

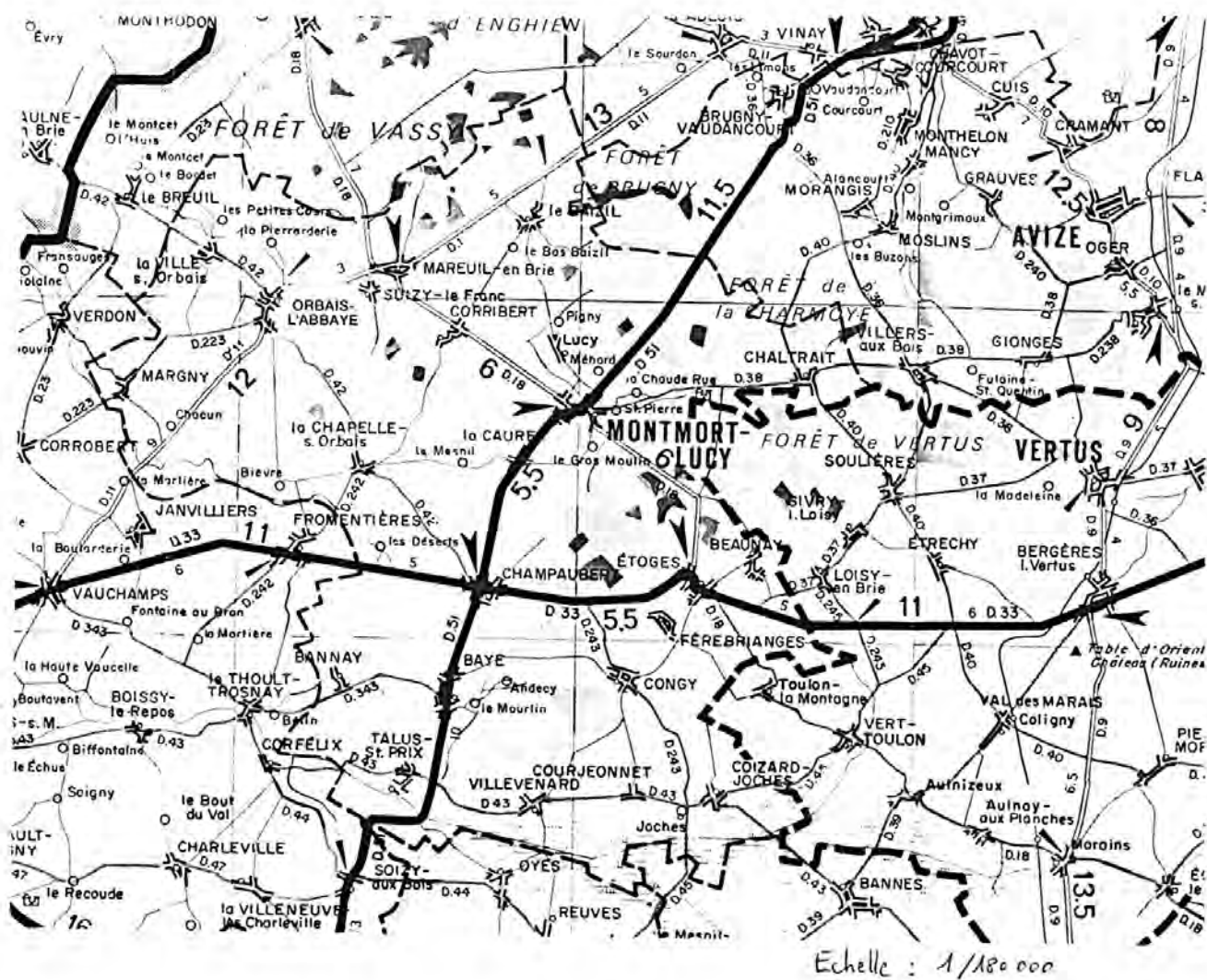
2°) *meubles et objets divers (difficilement identifiables...)*

Des. 1 Situation du canton de Montmort-Lucy en Champagne-Ardenne

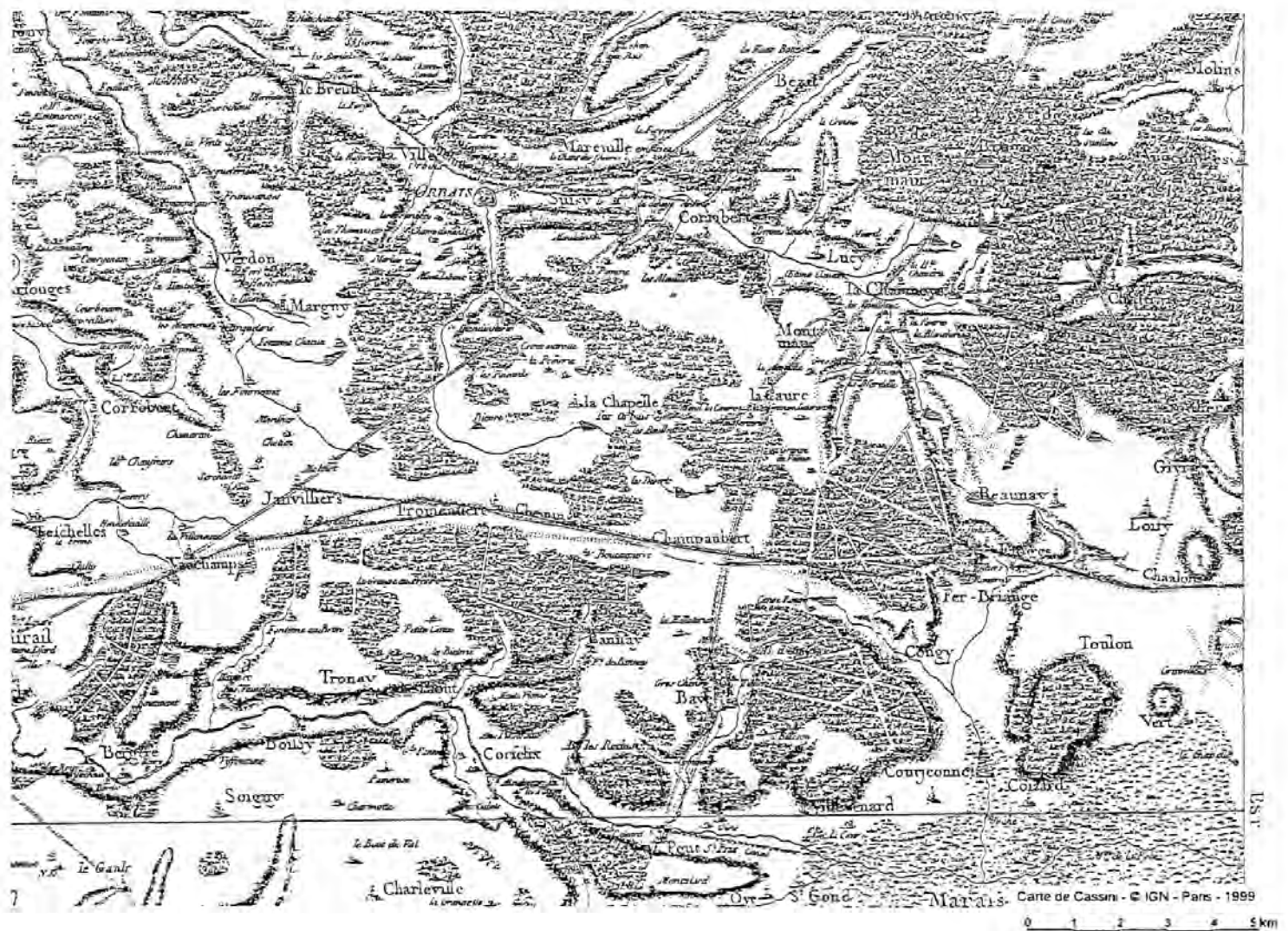


51 MONTMORT-LUCY (canton de)
GENERALITES

Des. 2 Le canton de Montmort-Lucy (période contemporaine)







Des. 3 Carte de Cassini, 1760-1770



Des. 4 Répartition entre les différentes élections (Ancien Régime)



-  Élection de Château-Thierry
-  Élection d'Épernay
-  Élection de Sézanne
-  Élection de Châlons




Des. 5 Répartition entre les différents bailliages (Ancien Régime)



- Bailliage de Châlons
- Bailliage de Château-Thierry
- Bailliage de Châtillon
- Bailliage d'Épernay
- Bailliage de Sézanne

Des. 6 Répartition des paroisses entre les différents diocèses (Ancien Régime)



-  Diocèse de Soissons
-  Diocèse de Troyes
-  Diocèse de Châlons

Des. 7 Répartition entre les différents districts (période révolutionnaire)



-  District de Château-Thierry
-  District de Sézanne
-  District d'Épernay
-  District de Châlons-sur-Marne