

Département : 51  
Aire d'étude : MONTMORT LUCY  
Commune : VILLEVENARD  
Dénomination : **GENERALITES**

IA51000126

---

Coordonnées : LAMBERT1 XO = 0706900 XE = 0707900 YN = 0126750 YS = 0126100

Dossier d'INVENTAIRE TOPOGRAPHIQUE établi en 1996 par INGUENAUD VIRGINIE

(C) INVENTAIRE GENERAL, 1996

---

## DOCUMENTATION

Bibliographie

BARTHELEMY, *Diocèse ancien...*, p. 354-355

BOUCHER, *Paroisses et communes...*, p. 777

CHALETTE, *Statistique...*, p. 114-119

CORNET-PAULUS, *Dictionnaire...*, p. 238

FONTAINE, *La Brie champenoise...*, p. 198-199

GUILLEMIN, *Histoire...*, p. 1-19

JOANNE, *Géographie...*, p. 80

LONGNON, *Dictionnaire...*, p. 298

VACHEY, *Les noms...*, p. 64

VALENTIN, *Notions...*, p. 204

## Table des matières

**Maisons; fermes****Village****Eglise paroissiale Saint-Alpin****Ensemble lambris de revêtement; autel; tabernacle****Lambris de revêtement; 2 statues : saint Vincent, saint Eloi****Autel-retable latéral sud, tableau : saint Nicolas**

Ensemble du maître-autel

**Tabernacle; exposition**

Autel-retable latéral

**Groupe sculpté non relié : la Nativité**

Autels-retables latéraux nord et sud

**Statue : Vierge à l'Enfant****Statue : saint Bon****Fonts baptismaux****Clôture de chœur; clôture des chapelles****4 statues : vertus ou martyres****Statue : Christ aux liens****Statue : saint Alpin****Tableau : Présentation au Temple****Tableau : Descente de croix****Tableau : saint Bon guérissant les malades****Tableau : Immaculée Conception****Tableau : saint Gilles****Tableau : saint Alpin****4 peintures murales****Reliquaire****Orgue****Liste supplémentaire**

TABLE DES ILLUSTRATIONS

Des.	Le territoire de la commune d'après la carte de l'Institut géographique national.	
Doc. 1	Vue de situation du village, d'après une carte postale ancienne.	915101526Z
Doc. 2	La rue des Hautes-Saint-Loup, d'après une carte postale ancienne.	915101525X
Doc. 3	Cadastre de 1824. Tableau d'assemblage, "terminé sur le terrain le 24 septembre 1824 par Venel, géomètre du cadastre".	90510198P
Doc. 4	Cadastre: section A 1, dite du Buisson, "terminée le 20 septembre 1824 par Venel, géomètre du cadastre".	90510199P
Doc. 5	Cadastre: section A 2, dite du Buisson, "terminée le 20 septembre 1824 par Venel, géomètre du cadastre".	90510202P
Doc. 6	Cadastre: section A 3, dite du Buisson, "terminée le 20 septembre 1824 par Venel, géomètre du cadastre".	90510204P
Doc. 7	Cadastre: section C, dite des Prés, "terminée le 22 septembre 1824 par Venel, géomètre du cadastre".	90510206P
Doc. 8	Cadastre: section D 1, dite du Village, "terminée le 24 septembre 1824 par Venel, géomètre du cadastre".	90510208P
Doc. 9	Cadastre: section D 2, dite du Village, "terminée le 24 septembre 1824 par Venel, géomètre du cadastre".	90510211P

Des. Le territoire de la commune d'après la carte de l'Institut géographique national.



Doc. 1 Vue de situation du village, d'après une carte postale ancienne  
(A.D.Marne, série Fi)

Repr.Inv. J.Philippot  
91 51 01526 Z





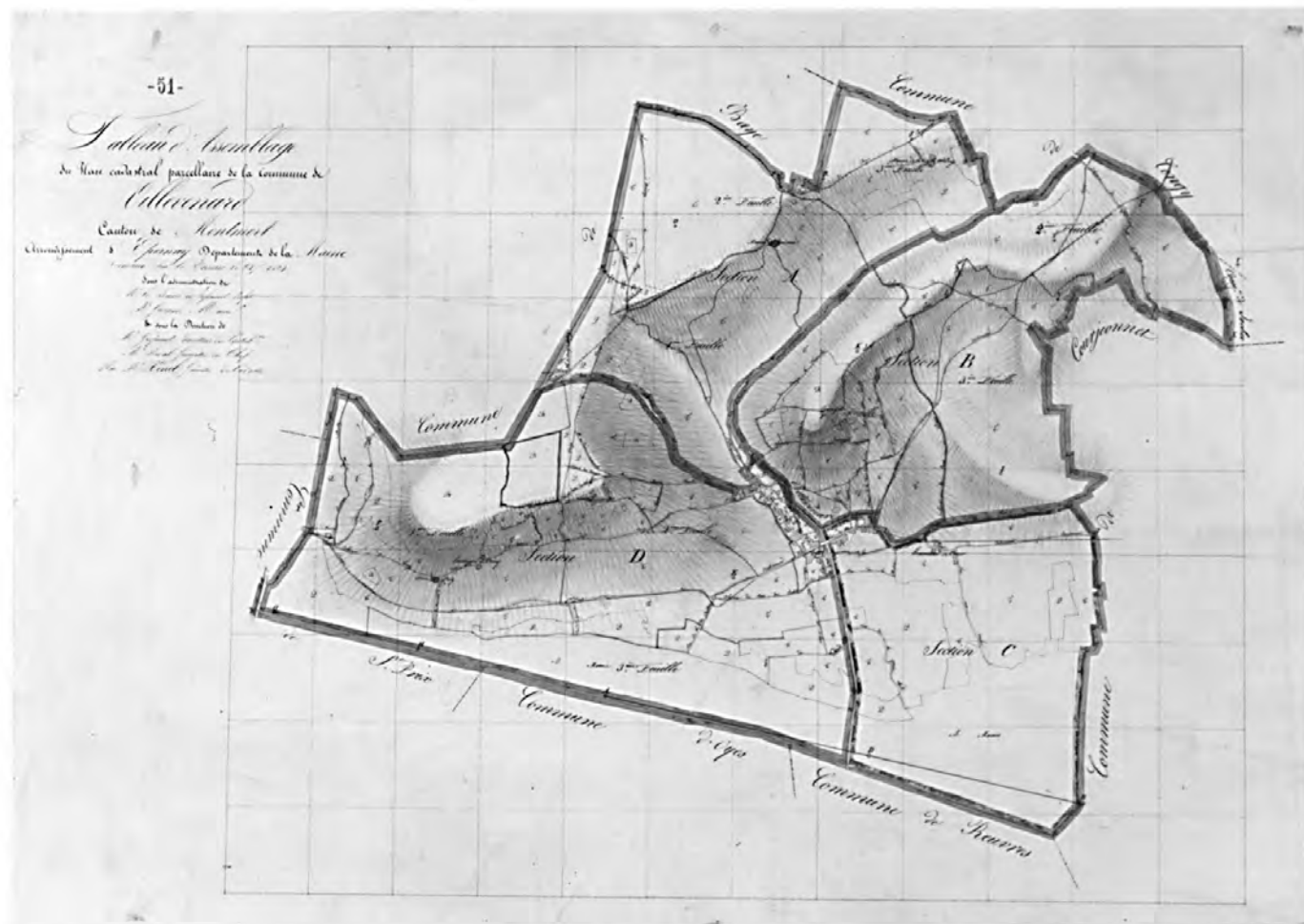
Doc. 2 La rue des Hautes-Saint-Loup, d'après une carte postale ancienne  
A.D.Marne, série Fi

Repr.Inv.J.PHILIPPOT  
91 51 01525 X



Doc.3 Cadastre de 1824. Tableau d'assemblage, "terminé sur le terrain le 24 septembre 1824 par Venel, géomètre du cadastre".  
Centre des impôts fonciers d'Epernay

Ph. Inv. J. PHILIPPOT : 90 51 0198 P





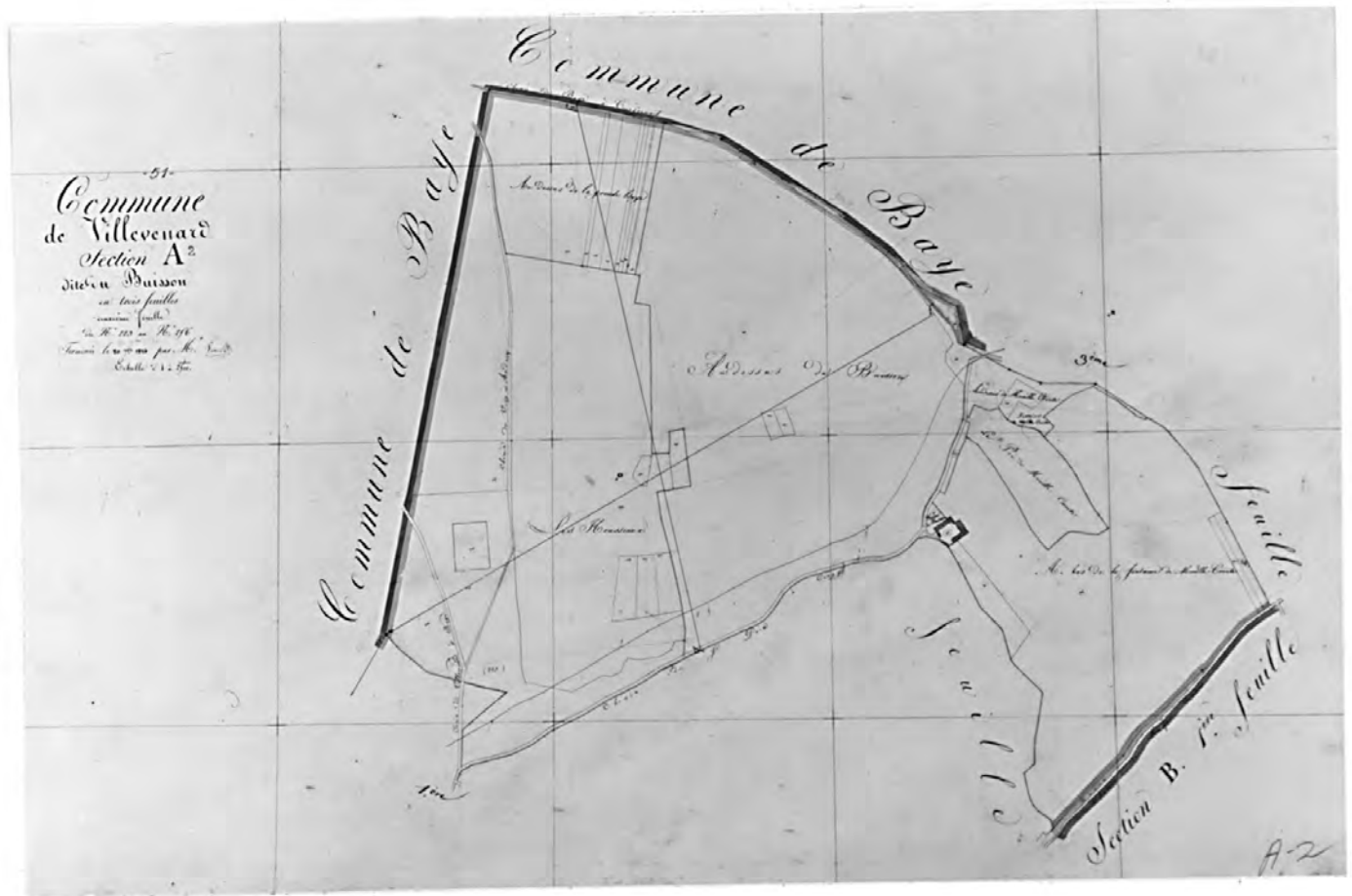
Doc.4 Cadastre: section A 1, dite du Buisson, "terminée le 20 septembre 1824 par Venel, géomètre du cadastre".  
Centre des impôts fonciers d'Epernay

Ph. Inv. J. PHILIPPOT : 90 51 0199 P



Doc. 5 Cadastre: section A 2, dite du Buisson, "terminée le 20 septembre 1824 par Venel, géomètre du cadastre".  
Centre des impôts fonciers d'Epernay

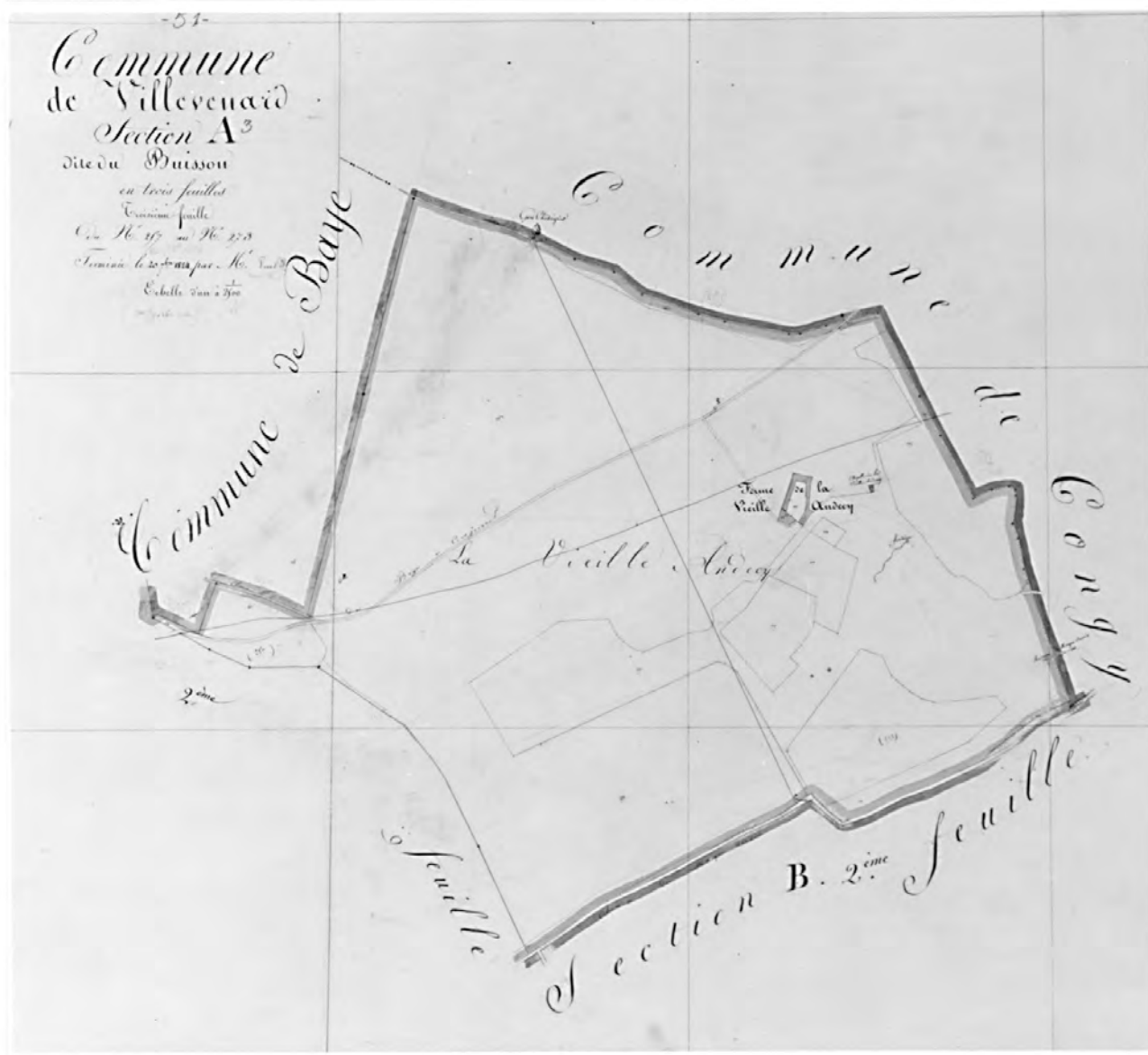
Ph. Inv. J. PHILIPPOT : 90 51 0202 P



Doc. 6 Cadastre : section A 3, dite du Buisson, "terminée le 20 septembre 1824 par Venel, géomètre du cadastre".  
Epernay, Centre des impôts fonciers

Phot. Inv. J. Philippot 90510204P

(c) Inventaire général, ADAGP, 1990



Doc: 7 Cadastre: section C, dite des Prés, "terminée le 22 septembre 1824 par Venel, géomètre du cadastre".  
Centre des impôts fonciers d'Épernay

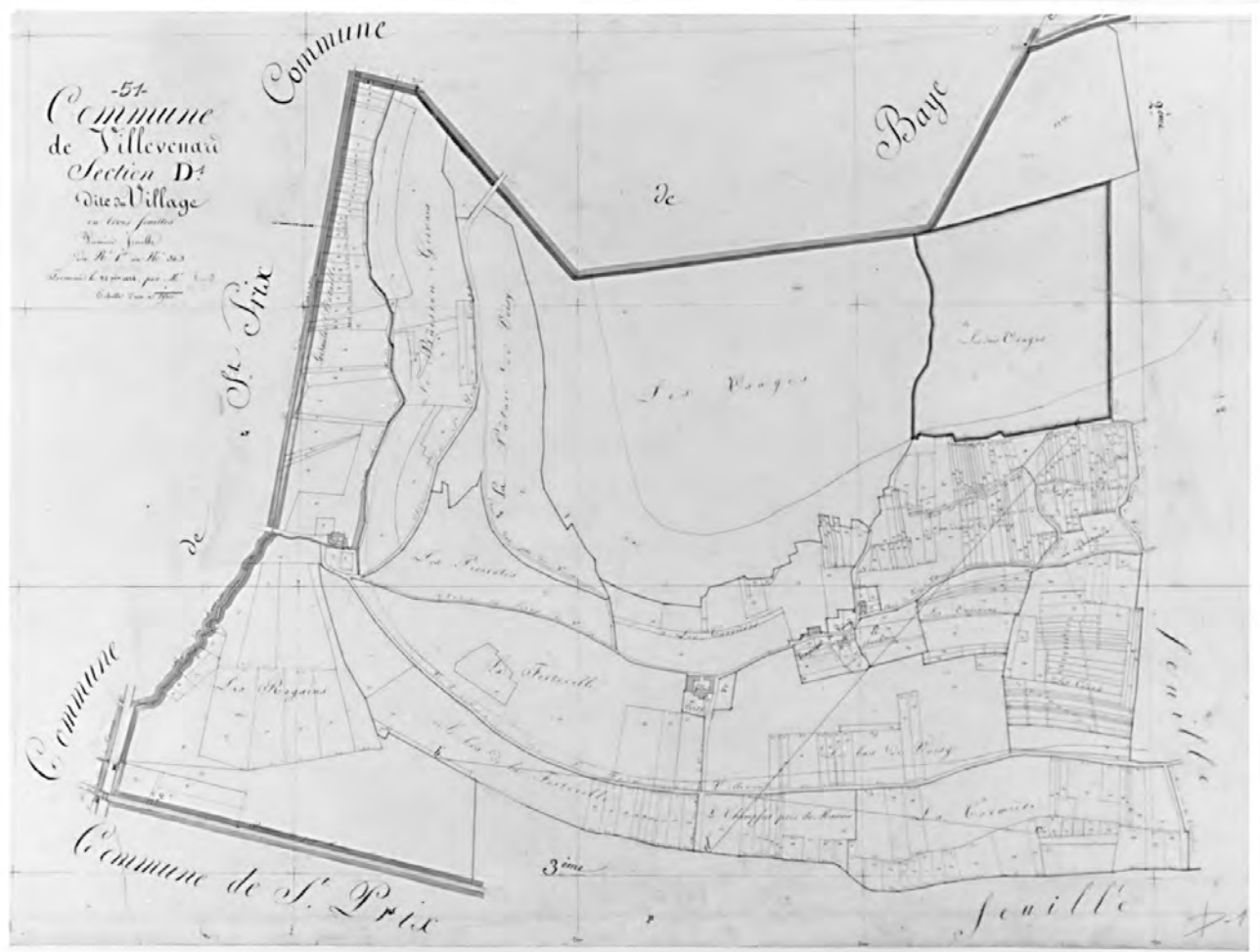
Ph. Inv. J. PHILIPPOT : 90 51 0206 P



Doc. 8 Cadastre : section D 1, dite du Village, "terminée le 24 septembre 1824 par Venel, géomètre du cadastre".  
Epernay, Centre des impôts fonciers

Phot. Inv. J. Philippet 90510208P

(c) Inventaire général, ADAGP, 1990



*Doc. 9* Cadastre: section D 2, dite du Village, "terminée le 24 septembre 1824 par Venel, géomètre du cadastre".  
Centre des impôts fonciers d'Épernay

Ph. Inv. J. PHILIPPOT : 90 51 0211 P

