

Département : 51
Aire d'étude : MONTMORT LUCY
Commune : TALUS SAINT PRIX
Dénomination : **GENERALITES**

IA51000124

Coordonnées : LAMBERT1 XO = 0703000 XE = 0703550 YN = 0126900 YS = 0126550

Dossier d'INVENTAIRE TOPOGRAPHIQUE établi en 1996 par INGUENAUD VIRGINIE

(C) INVENTAIRE GENERAL, 1996

DOCUMENTATIONArchives

A.D. Marne, C 4031 : plan d'ensemble entre Soizy-aux-bois et Saint-Prix (courant 18ème siècle)

Bibliographie

BOUCHER, *Paroisses et communes...*, p. 683

CHALETTE, *Statistique...*, p. 119-121

CORNET-PAULUS, *Dictionnaire...*, p.

COURTALON-DELAISTRE, *Topographie historique...*, p. 305 (pour Saint-Prix)

JOANNE, *Géographie...*, p. 76 (Saint-Prix)

LONGNON, *Dictionnaire...*, p. 250 (Saint-Prix) et p. 266 (Talus)

Notice historique sur les communes..., p. 34-35

Pouillés du diocèse de Troyes..., p. 24 et 29

VACHEY, *Les noms...*, p. 52 et p. 57

VALENTIN, *Notions...*, p. 203

Table des matières

Maisons; fermes

Village

Saint-Prix

Eglise paroissiale Saint-Prix

Ensemble autel-retable-tabernacle

Statue : saint évêque non identifié

Statue : saint Antoine

Statue : Vierge à l'Enfant

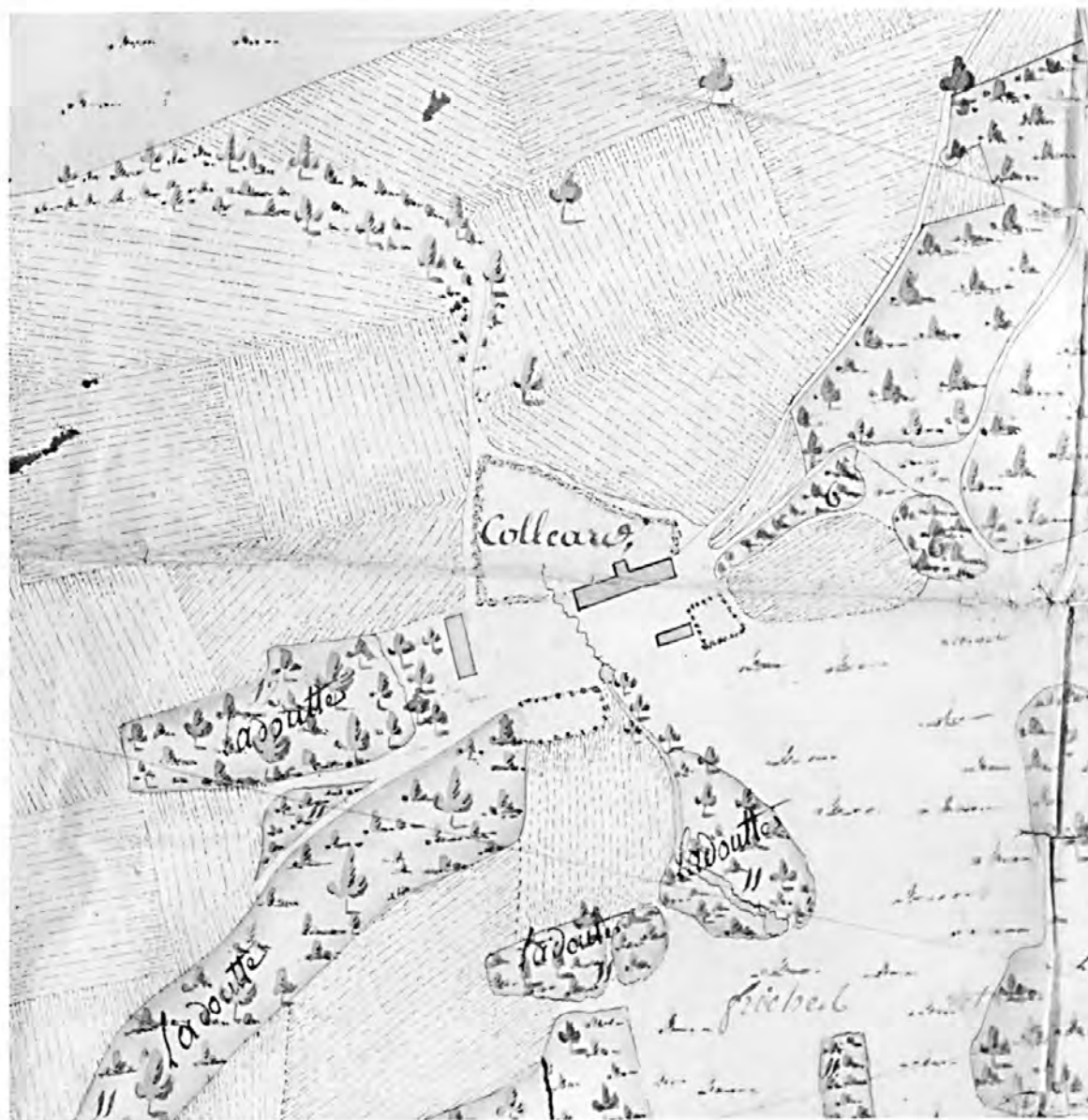
Groupe sculpté : sainte Avoye

Reclus (Le)

Abbaye Notre-Dame

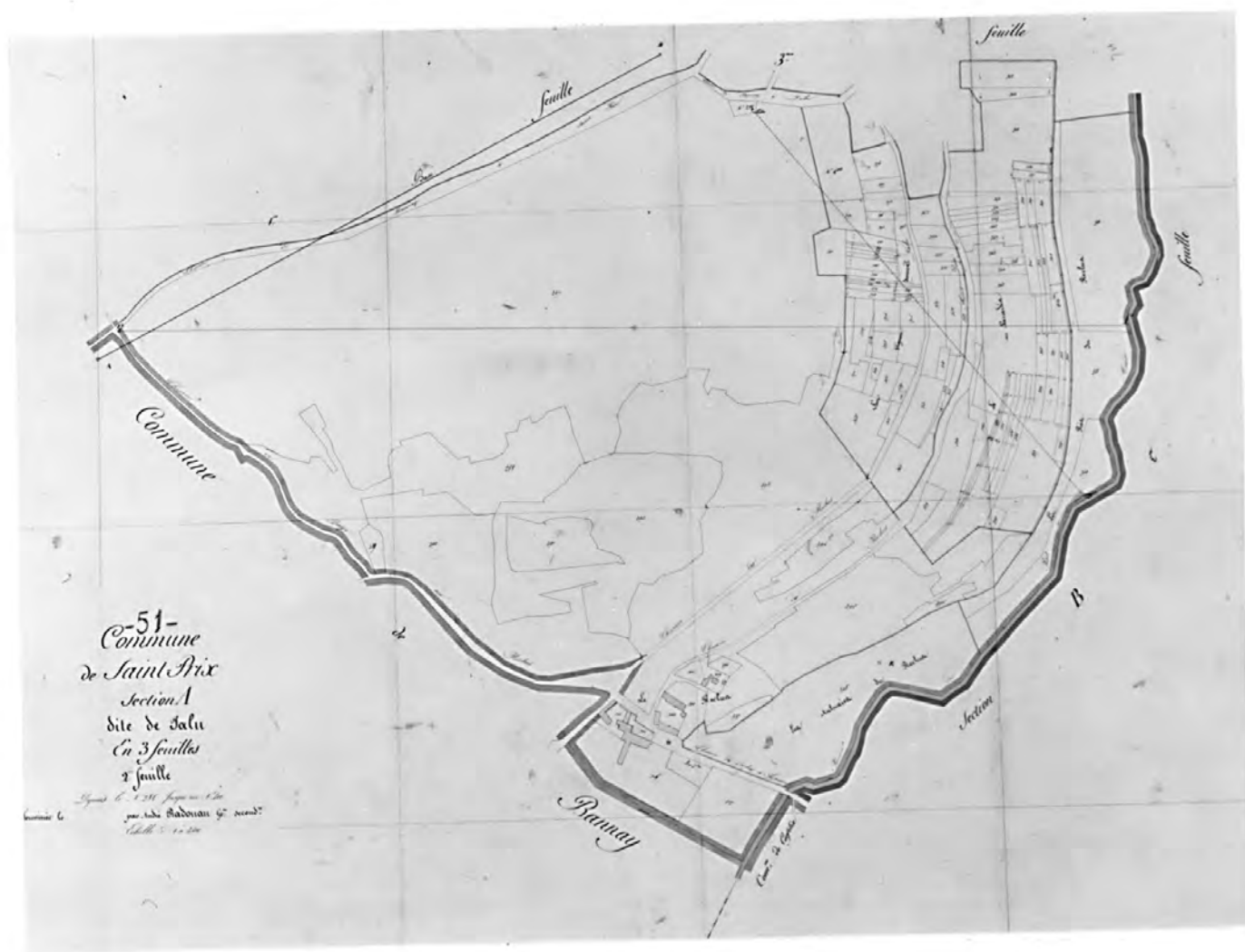
Doc. 1 Plan d'ensemble entre Soizy-aux-Bois et Saint Prix (s.d.), détail :
Saint-Prix, ferme de Colléard
(A.D. Marne, C 4031)

Repr.Inv. J.Philippot
94 51 338 X



Doc. 3 Cadastre: section A 2, dite du Talu, "terminée le 9 août 1824 par Radouau, géomètre du cadastre".
Centre des impôts fonciers d'Epernay

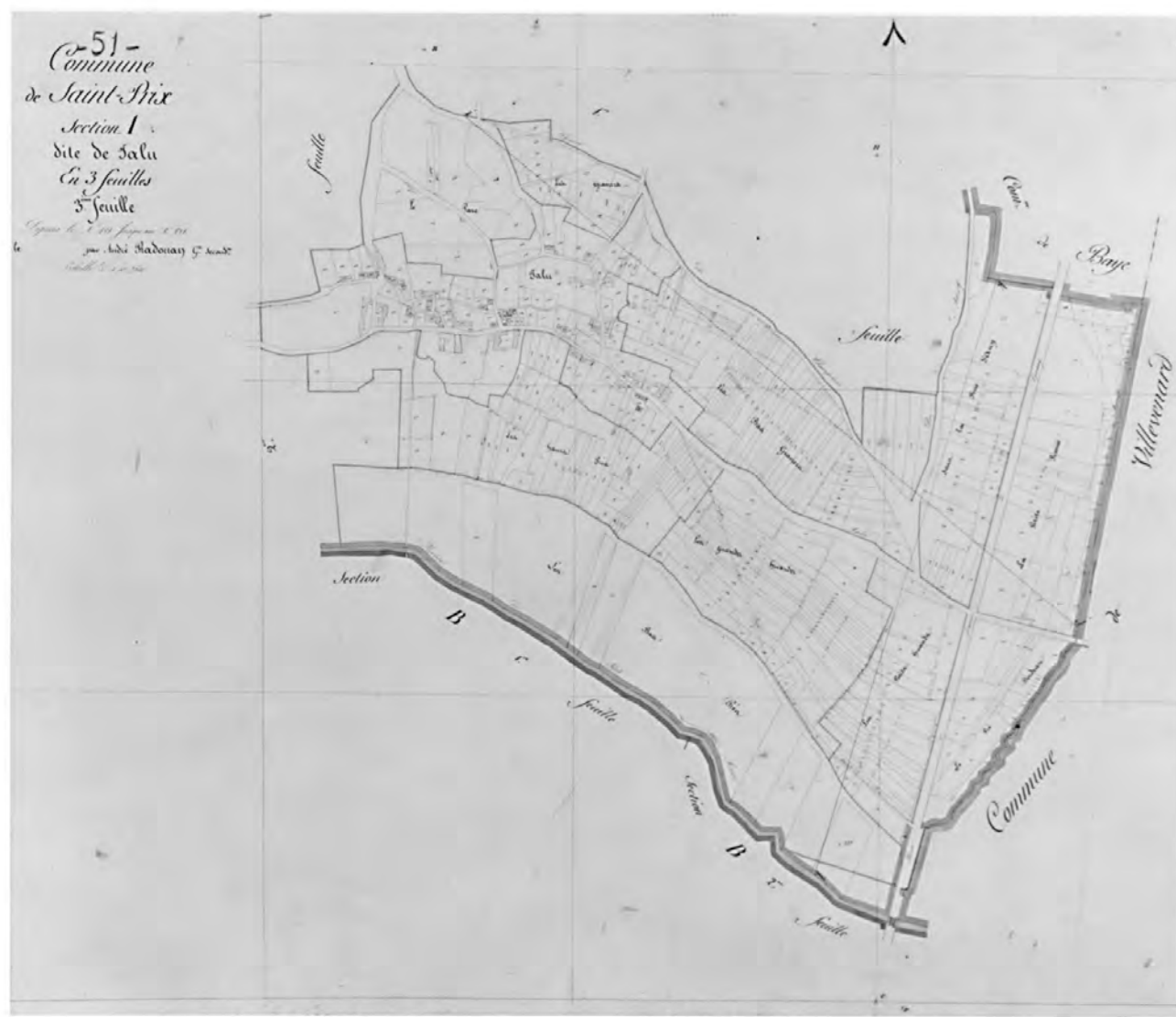
Ph. Inv. J. PHILIPPOT : 90 51 0190 P



Doc. 4 Cadastre : section A 3, dite de Talu, "terminée le 9 août 1824 par Radouau, géomètre du cadastre".
Epernay, Centre des impôts fonciers

Phot. Inv. J. Philippot 90510192P

(c) Inventaire général, ADAGP, 1990



Doc. 6

Cadastre: section B 2, dite de Saint-Prix, "terminée
le 9 août 1824 par Radouau, géomètre du cadastre".
Centre des impôts fonciers d'Epernay

Ph. Inv. J. PHILIPPOT : 90 51 0196 P

