

Département : 51

IA51000123

Aire d'étude : MONTMORT LUCY

Commune : SUIZY LE FRANÇ

Dénomination : **GENERALITES**

Coordonnées : LAMBERT1 XO = 0702375 XE = 0702600 YN = 0140250 YS = 0140025

Dossier d'INVENTAIRE TOPOGRAPHIQUE établi en 1996 par INGUENAUD VIRGINIE

(C) INVENTAIRE GENERAL, 1996

DOCUMENTATION

Archives

A.D. Marne, C 4044 : "route de Montmirail à Ablois en passant par le Bézil" (milieu 18ème siècle)

Bibliographie

BOUCHER, *Paroisses et communes...*, p. 681

CHALETTE, *Statistique...*, p. 61-65

CORNET-PAULUS, *Dictionnaire...*, p. 213

JOANNE, *Géographie...*, p. 77

LONGNON, *Dictionnaire...*, p. 265-266

VACHEY, *Les noms...*, p. 57

VALENTIN, *Notions...*, p. 203-204

Table des matières

Maisons; fermes

Village

Eglise paroissiale Saint-Remi

Vantail

Dalle funéraire de Philippe Andrieux

Ensemble du maître-autel

Statue : saint Remi

Statue : saint Sébastien

Statue : le Christ avec le globe

Statue : saint Remi recevant la sainte ampoule

Autel latéral nord et son tableau : la Vierge et saint Thomas d'Aquin

Exposition

Confessionnal

Clôture d'autel

Chaire à prêcher

Fauteuil de célébrant

Coffre

Tableau : Christ en croix

Bâton de processionx

Cimetière (non étudié)

Croix

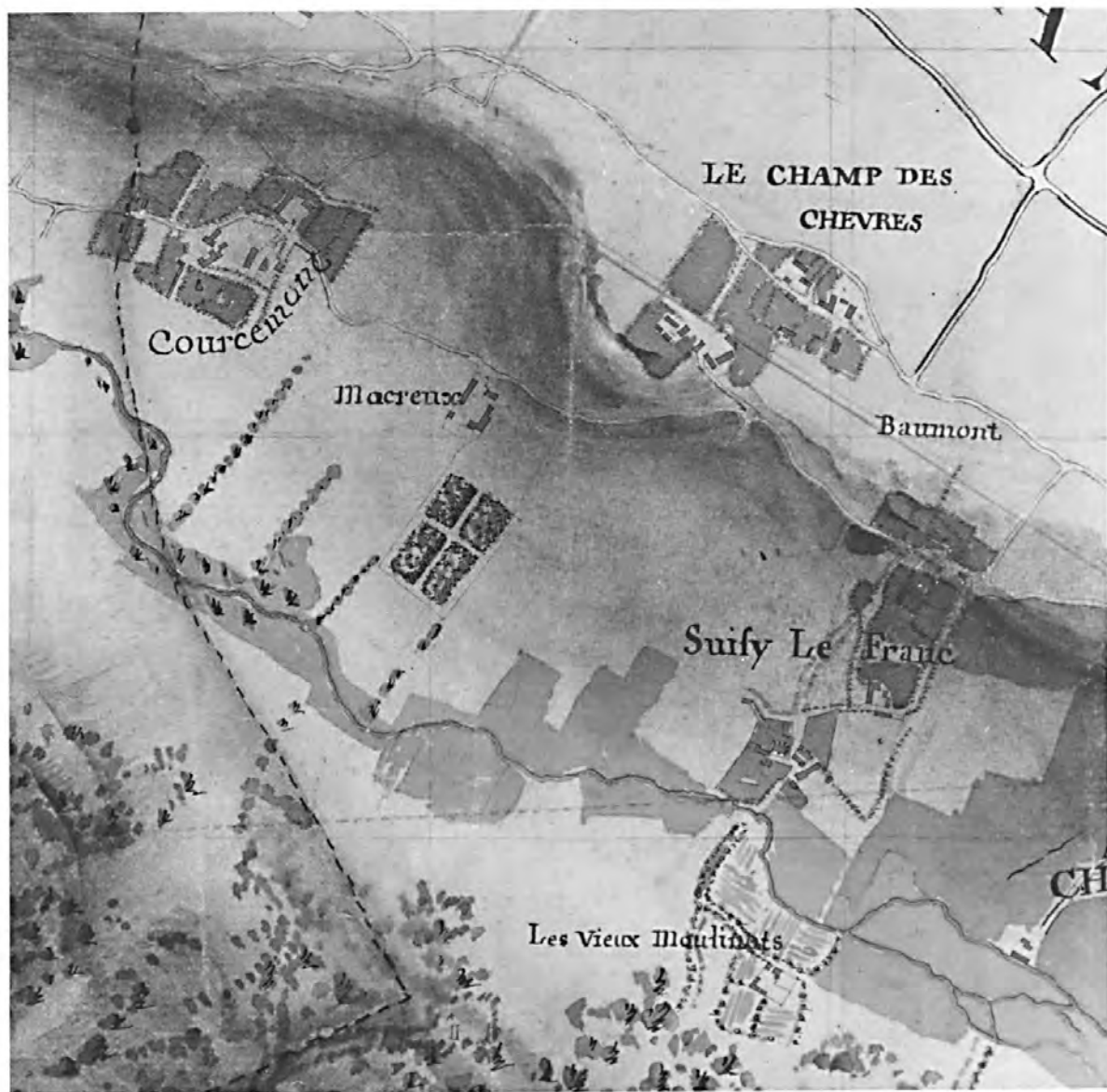
Des. Le territoire de la commune d'après la carte de l'Institut géographique national.



Doc. 1

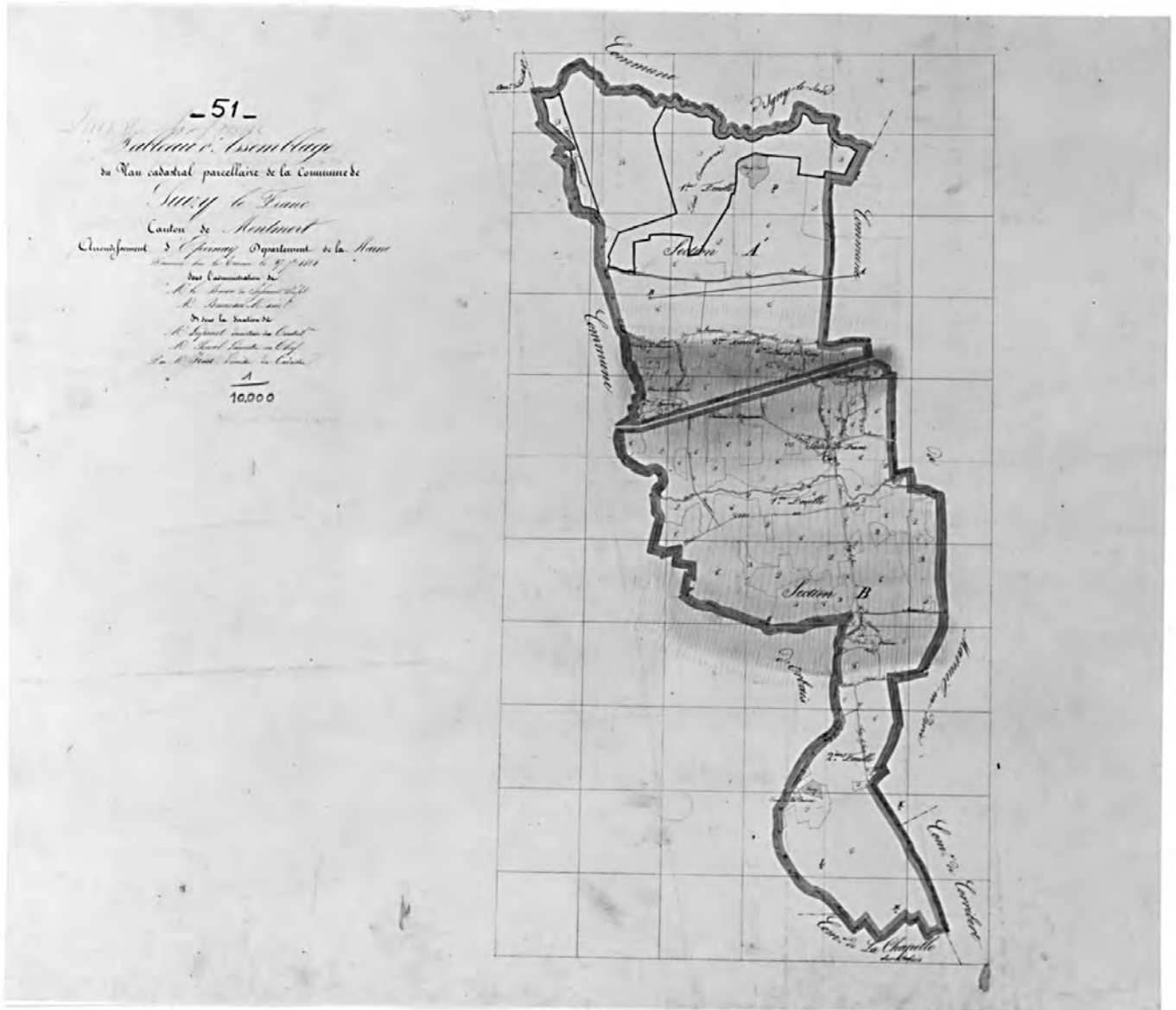
"Route de Montmirail à Ablois par le Baizil" (s.d., courant 18e s.),
détail : le village et se écarts
(A.D. Marne, C 4044)

Repr.Inv. J.Philippot
93 51 276 X
93 51 282 XA



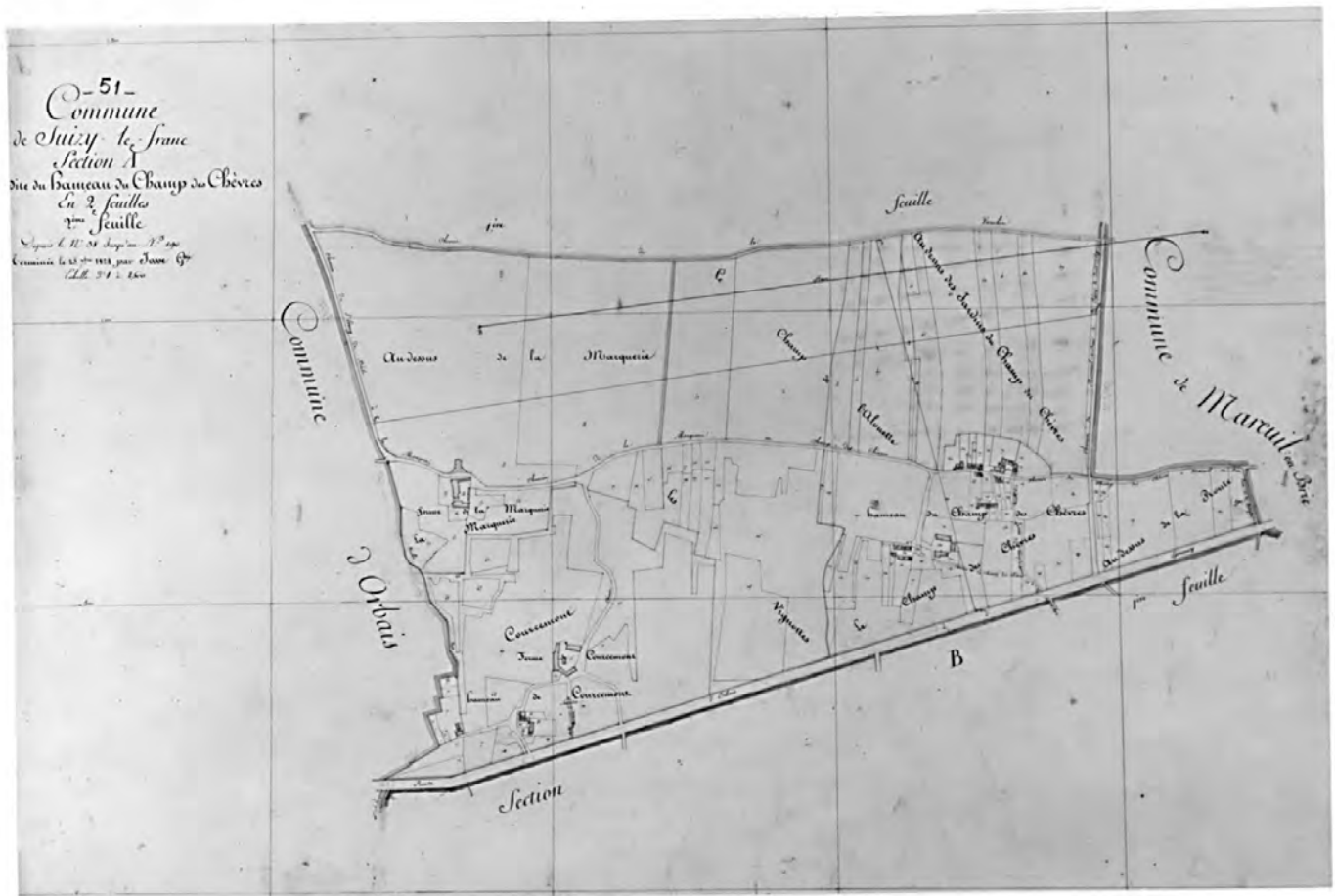
Doc. 2 Cadastre de 1824. Tableau d'assemblage, "terminé sur le terrain le 27 septembre 1824 par Josse, géomètre du cadastre".
Centre des impôts fonciers d'Epernay

Ph. Inv. J. PHILIPPOT : 90 51 0180 P



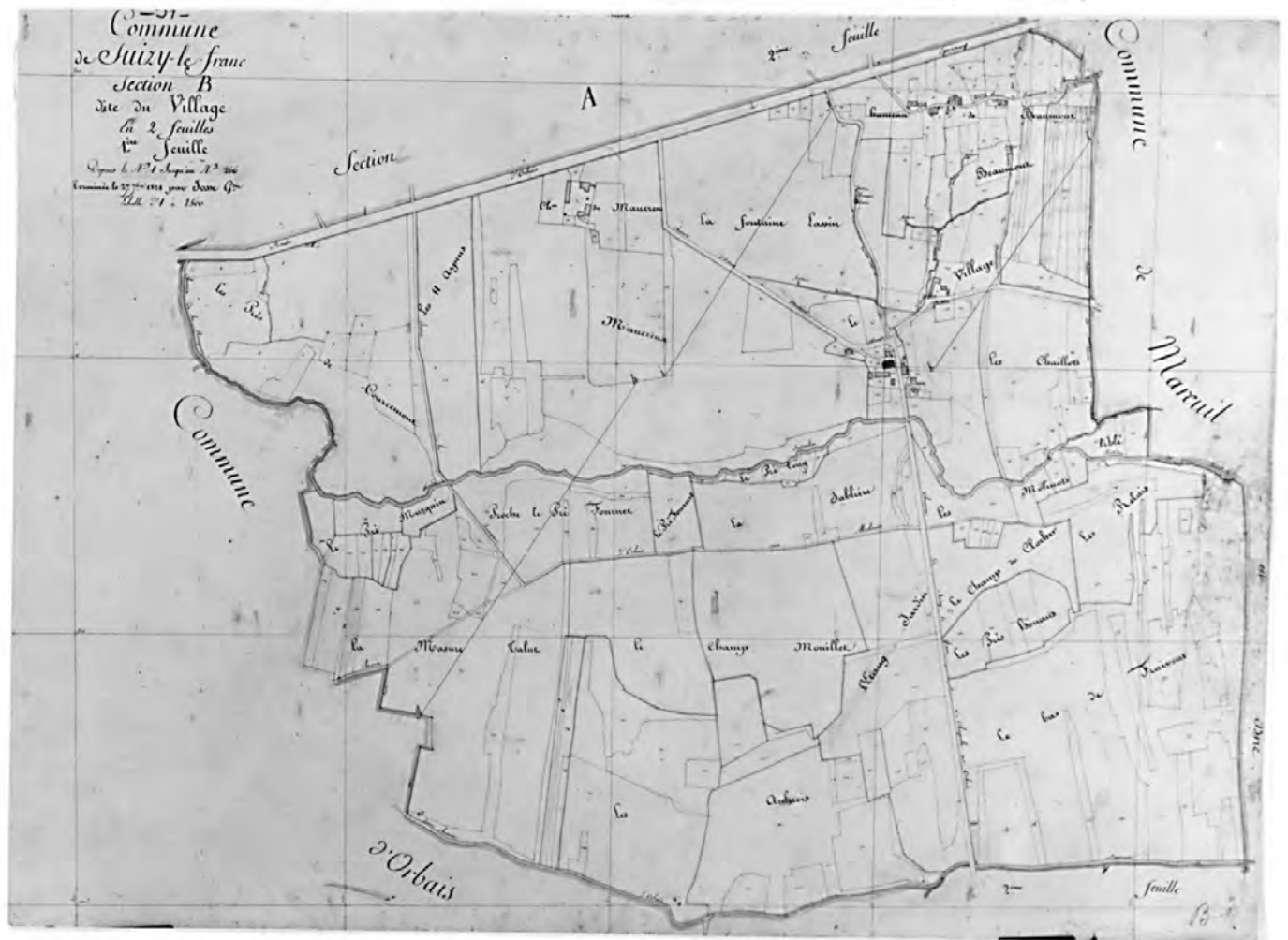
Doc. 3 Cadastre: section A 2, dite du Hameau du Champ des Chèvres, "terminée le 25 septembre 1824 par Josse, géomètre du cadastre".
Centre des impôts fonciers d'Epernay

Ph. Inv. J. PHILIPPOT : 90 51 0181 P



Doc. 4 Cadastre: section B 1, dite du Village, "terminée le 27 septembre 1824 par Josse géomètre du cadastre".
 Centre des impôts fonciers d'Épernay

Ph. Inv. J. PHILIPPOT : 90 51 0184 P



Doc. 5

Cadastre: section B 2, dite du Village, "terminée le 27 septembre 1824 par Josse, géomètre du cadastre".
Centre des impôts fonciers d'Épernay

Ph. Inv. J. PHILIPPOT : 90 51 0186 P

