

Département : 51
Aire d'étude : MONTMORT LUCY
Commune : MONTMORT LUCY
Dénomination : **GENERALITES**

IA51000121

Coordonnées : LAMBERT1 XO = 0707500 XE = 0708500 YN = 0138600 YS = 0136750

Dossier d'INVENTAIRE TOPOGRAPHIQUE établi en 1996 par INGUENAUD VIRGINIE

(C) INVENTAIRE GENERAL, 1996

DOCUMENTATIONArchives

A.D. Marne

C 4009 : route n°51 de Givet à Orléans, tracé dans la montagne et aux abords de Montmort (1767), tracé de la route dans la montagne de Brigny (1773), tracé de la route de Montmort à Champaubert (1778)

C 4031 : plan de traverse de Montmort (1797)

1 J 205, registre des p.v. des séances de la S.A.C.S.A.M., p. 432-438 : le 17 juin 1906, excursion historique et archéologique faite par la société à Mareuil-en-Brie, Fromentières, Orbais et Montmort.

1 J 261 : archives de la S.A.C.S.A.M., notice historique et archéologique de Montmort, chef-lieu de canton, par l'abbé Boitel (XIXe s.)

Bibliographie

BARTHELEMY, *Diocèse ancien...*, t. I , p. 323-326 et t. II, p. 350-353

BOUCHER, *Paroisses et communes...*, p. 491-492

CALMETTE/PINET, *Précis de géographie...*, p. 54-55

CHALETTE, *Statistique...*, p. 78-79 (pour Lucy) et p. 79-93 (pour Montmort)

CORNET-PAULUS, *Dictionnaire...*, p. 148

FONTAINE, *La Brie champenoise...*, p. 129-130 (pour Montmort)

JOANNE, *Dictionnaire...*, p. 66 (pour Lucy) et p. 68 (pour Montmort)

LONGNON, *Dictionnaire...*, p. 146 (pour Lucy) et p. 176 (pour Montmort)

Notice historique sur les communes..., p. 23-26

VACHEY, *Les noms...*, p. 39

VALENTIN, *Notions...*, p. 195 (pour Lucy) et p. 196-201 (pour Montmort)

Table des matières

Maisons; fermes**Village****Eglise paroissiale Saint-Pierre-Saint-Paul****Sommaire objets mobiliers****Dalle funéraire****Enfeu****Ensemble de 12 verrières****2 verrières abstraites****Ensemble de l'autel latéral nord****Maître autel****Confessionnal****Clôture d'autel****Lavabo en niche****Chaire à prêcher****18 stalles****Fauteuil de célébrant****Lustre****Statuette : Christ bénissant****Statue : Christ en croix****Tableau : Christ en croix****Orgue****Cimetière (non étudié)****Croix****Prieuré, rue Chausse-Coq****Château****Cheminée et son décor****Ensemble de toiles peintes : les œuvres de miséricorde****Mairie-école****Maison, 8 place du général de Gaulle**

Lucy

Eglise paroissiale Sainte-Colombe

Tabernacle

Poutre de gloire

Sarcophage

2 statues : saint Jean-Baptiste, saint Sébastien

Statue : sainte Colombe

Statue : Vierge à l'Enfant

Groupe sculpté : Calvaire

Charmoye (La)

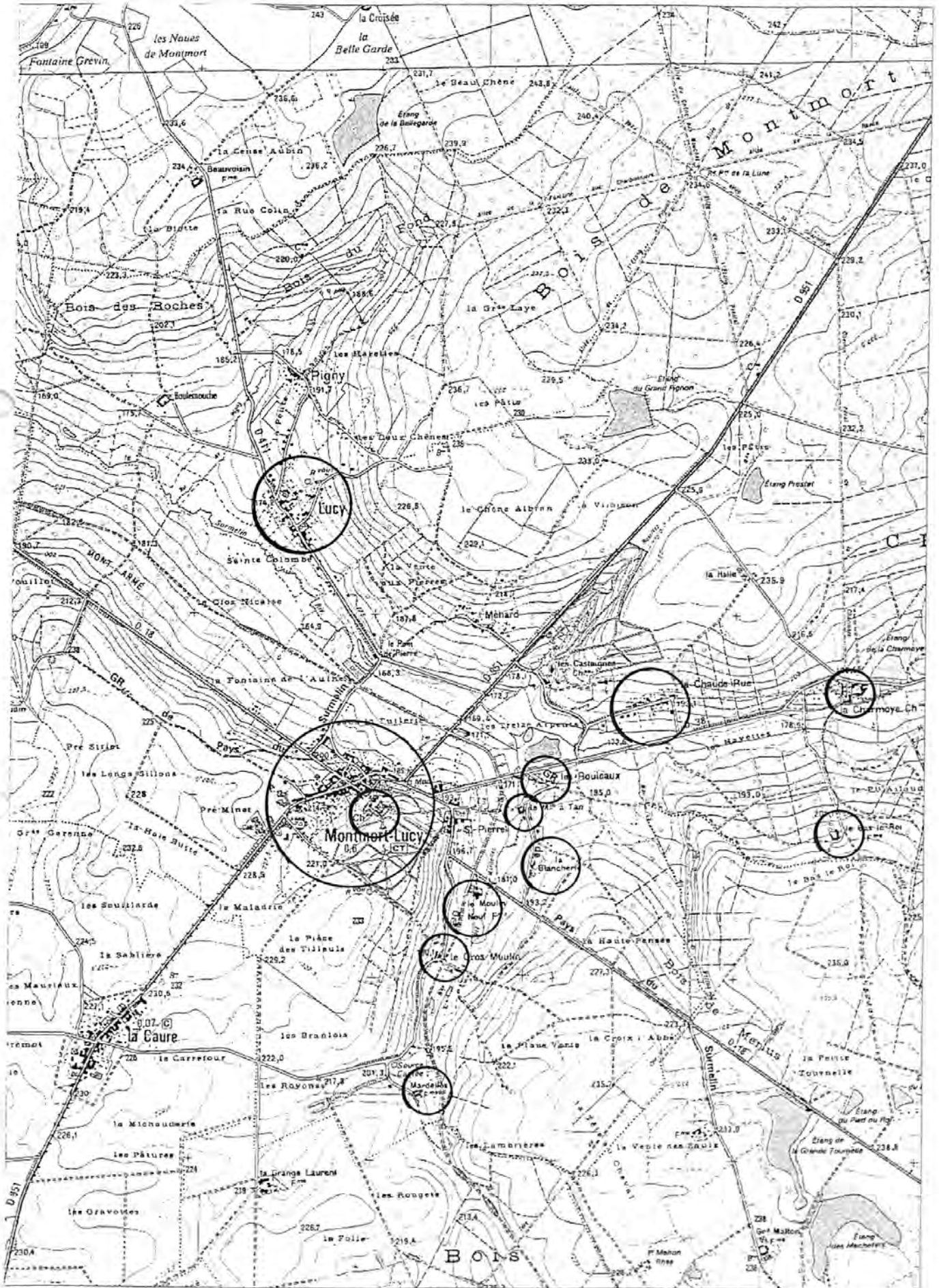
Abbaye Notre-Dame

TABLE DES ILLUSTRATIONS

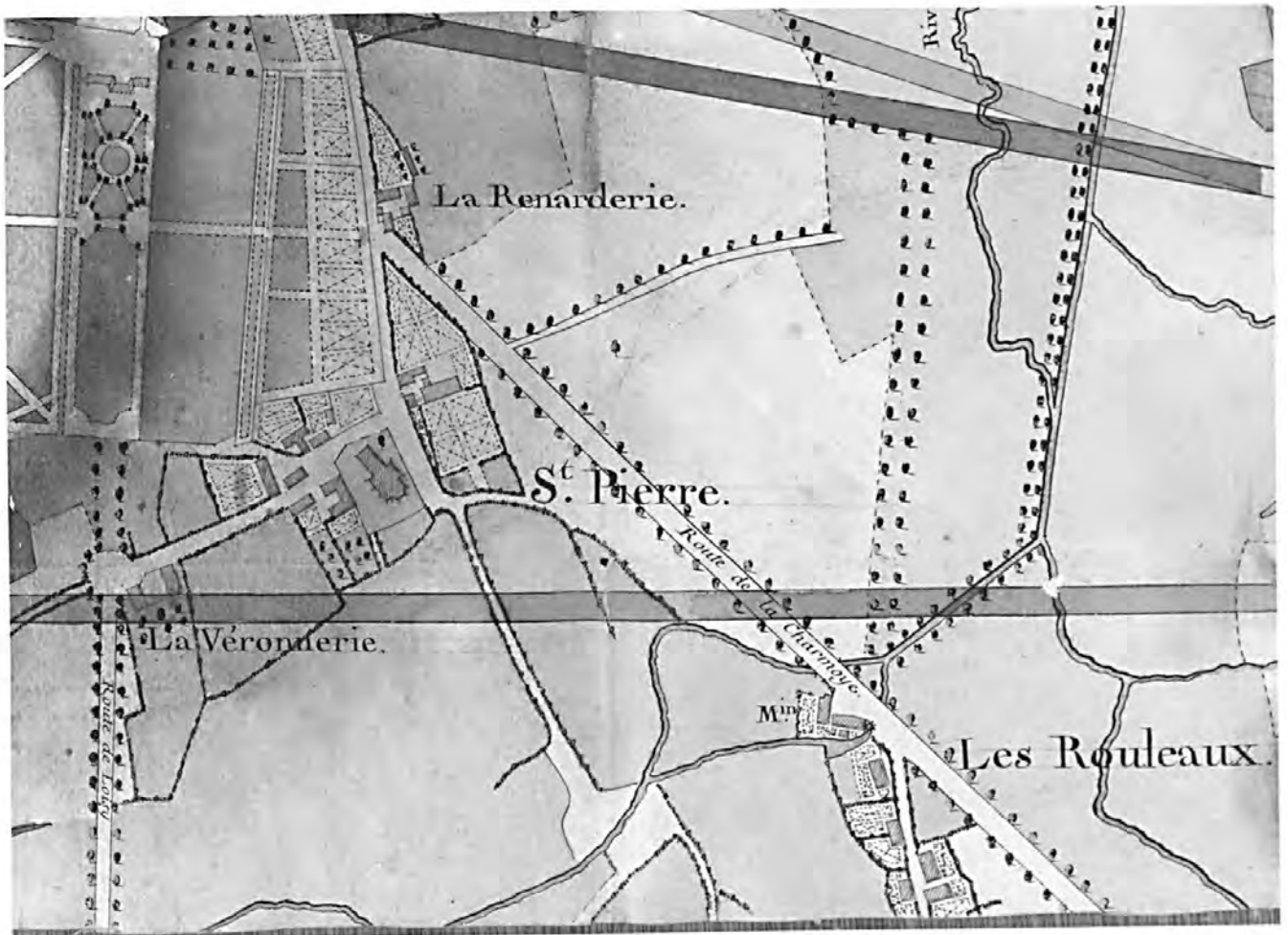
Des.	La commune d'après la carte de l'Institut géographique national.	
Doc. 1	"Tracé dans la montagne et aux abords de Montmort" (1767), détail : Montmort, Saint-Pierre.	94510363X 94510364XA
Doc. 2	"Tracé dans la montagne et aux abords de Montmort" (1767), détail : Montmort, le village et la Renarderie.	94510358X 94510359XA
Doc. 3	"Tracé dans la montagne et aux abords de Montmort" (1767), détail : Montmort, le village et le prieuré.	94510398X 94510399XA
Doc. 4	"Tracé dans la montagne et aux abords de Montmort" (1767), détail : Montmort, Mihard.	94510357X
Doc. 5	"Tracé dans la montagne et aux abords de Montmort" (1767), détail : Montmort, le moulin du pont de pierre.	94510356X
Doc. 6	Plan de Montmort à Brugny, Vinay et Epernay (1773), détail : Montmort et Lucy	94510369X
Doc. 7	Plan de Montmort à Brugny, Vinay et Epernay (1773), détail : Montmort, La Chaude-Rue.	94510373X
Doc. 8	Plan de Montmort à Brugny, Vinay et Epernay (1773), détail : Lucy.	94510372X
Doc. 9	"Plan de la basse-cour du château et d'une partie du village de Montmort" (1767).	94510387X 94510388XA
Doc. 10	Plan de traverse de Montmort (1797), détail (en direction de La Caure).	94510395X
Doc. 11	Plan de traverse de Montmort (1797), détail : la place du village avec la halle.	94510394X
Doc. 12	Plan de traverse de Montmort (1797), détail : la basse-cour du château et une partie du village.	94510393X
Doc. 13	Plan de traverse de Montmort (1797), détail : vers la partie basse du village en direction de l'église.	94510392X
Doc. 14	Cadastré de 1823. Tableau d'assemblage, "terminé sur le terrain le 12 octobre 1823 par Godart, géomètre du cadastre".	90510157P

Doc. 15	Cadastre: section A 2, dite de Méhard, "terminée le 8 octobre 1823 par Godart, géomètre du cadastre".	90510158P
Doc. 16	Cadastre: section B 2, dite de la Charmoye, "terminée le 10 octobre 1823 par Godart, géomètre du cadastre".	90510162P
Doc. 17	Cadastre: section C 1, dite du Village, "terminée le 10 octobre 1823 par Godart, géomètre du cadastre".	90510164P
Doc. 18	Cadastre: section C 2, dite du Village, "terminée le 10 octobre 1823 par Godart, géomètre du cadastre".	90510168P
Doc. 19	Cadastre: section D 1, dite de L'Etang Claudin, "terminée le 12 octobre 1823 par Godart, géomètre du cadastre".	90510171P
Doc. 20	Cadastre: section D 2, dite de l'Etang Claudin, "terminée le 12 octobre 1823 par Godart, géomètre du cadastre".	90510173P
Doc. 21	Cadastre de 1824. Tableau d'assemblage, "terminé sur le terrain le 18 septembre 1824 par Venel, géomètre du cadastre".	90510175P
Doc. 22	Cadastre: section A 1, dite du Village, "terminée le 16 septembre 1824 par Venel, géomètre du cadastre".	90510176P
Doc. 23	Cadastre: section A 2, dite du Village, "terminée le 16 septembre 1824 par Venel, géomètre du cadastre".	90510178P
Doc. 24	Cadastre de 1824, détail: le Village de Lucy et le Hameau de Ligny, section A 2, dite du Village, 1824.	90510179X
Doc. 25	Montmort : Saint-Pierre, d'après une paque de verre	94510109X
Doc. 26	Montmort, la place du village, d'après une plaque de verre	94510107X
Doc. 27	La partie basse du village, d'après une plaque de verre	94510101X
Doc. 28	Montmort, la partie basse du village, d'après une photographie ancienne	91511416X
Doc. 29	Montmort, entrée du village depuis la route de La Caure, d'après une carte postale ancienne	91511415X
Doc. 30	Le monument aux morts, d'après une carte postale ancienne	91511389X
Fig. 1	Montmort, vue de situation du village depuis la R.D. 411	95510019X
Fig. 2	Montmort, vue de situation du village depuis la R.D.51	95510095V

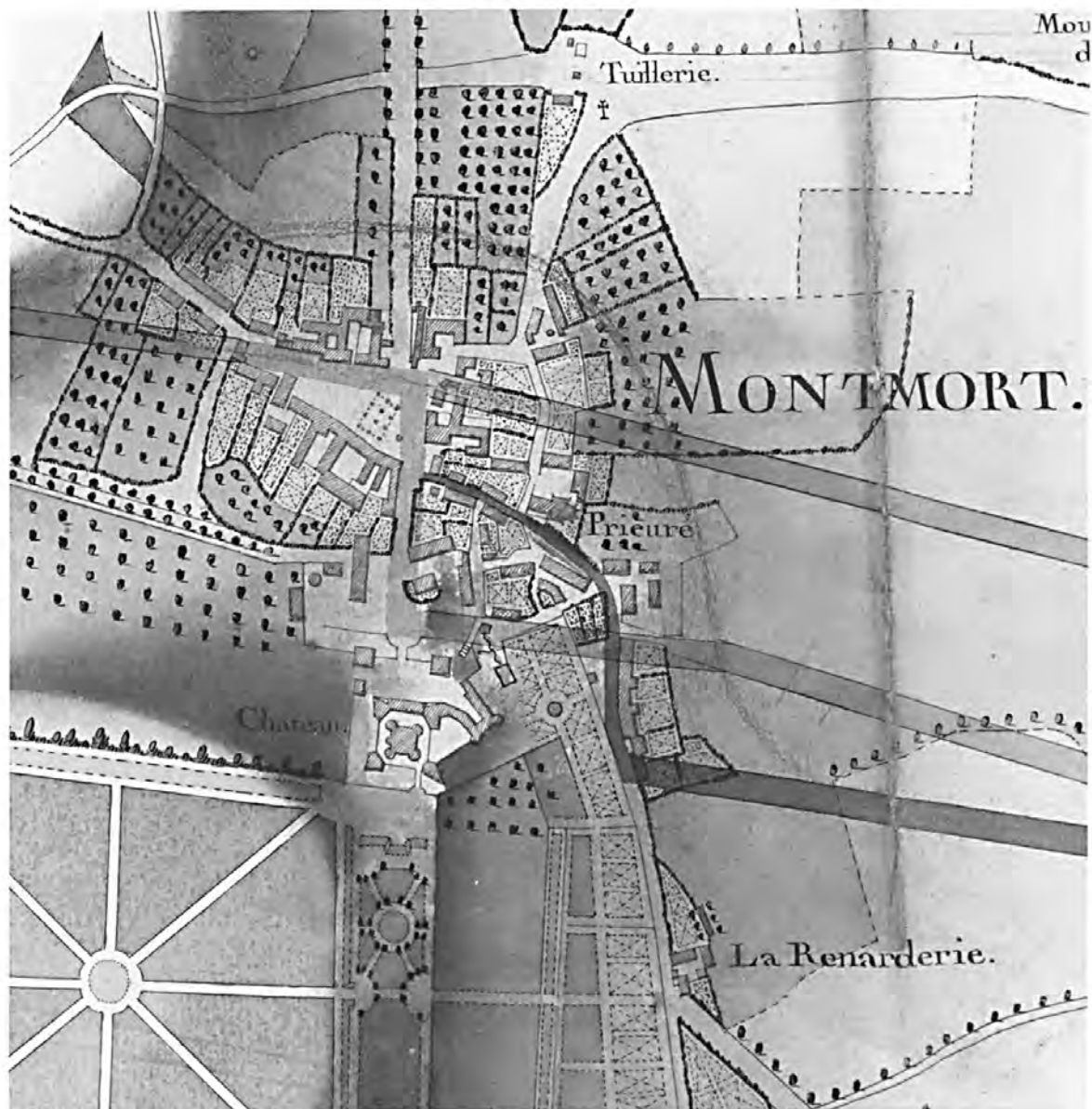
Des. Le territoire de la commune d'après la carte de l'Institut géographique national.



Doc. 1 "Tracé dans la montagne et aux abords de Montmort" (1767), détail : Repr. Inv. J. Philippot
Montmort, Saint-Pierre 94 51 363 X
(A.D. Marne, C 4009) 94 51 364 XA



- Doc. 2 "Tracé dans la montagne et aux abords de Montmort" (1767), détail : Repr. Inv. J. Philippot
Montmort, le village et la Renarderie 94 51 358 X
(A.D. Marne, C 4009) 94 51 359 XA



Doc. 3

"Tracé dans la montagne et aux abords de Montmort" (1767), détail :
Montmort, le village et le prieuré
(A.D. Marne, C 4009)

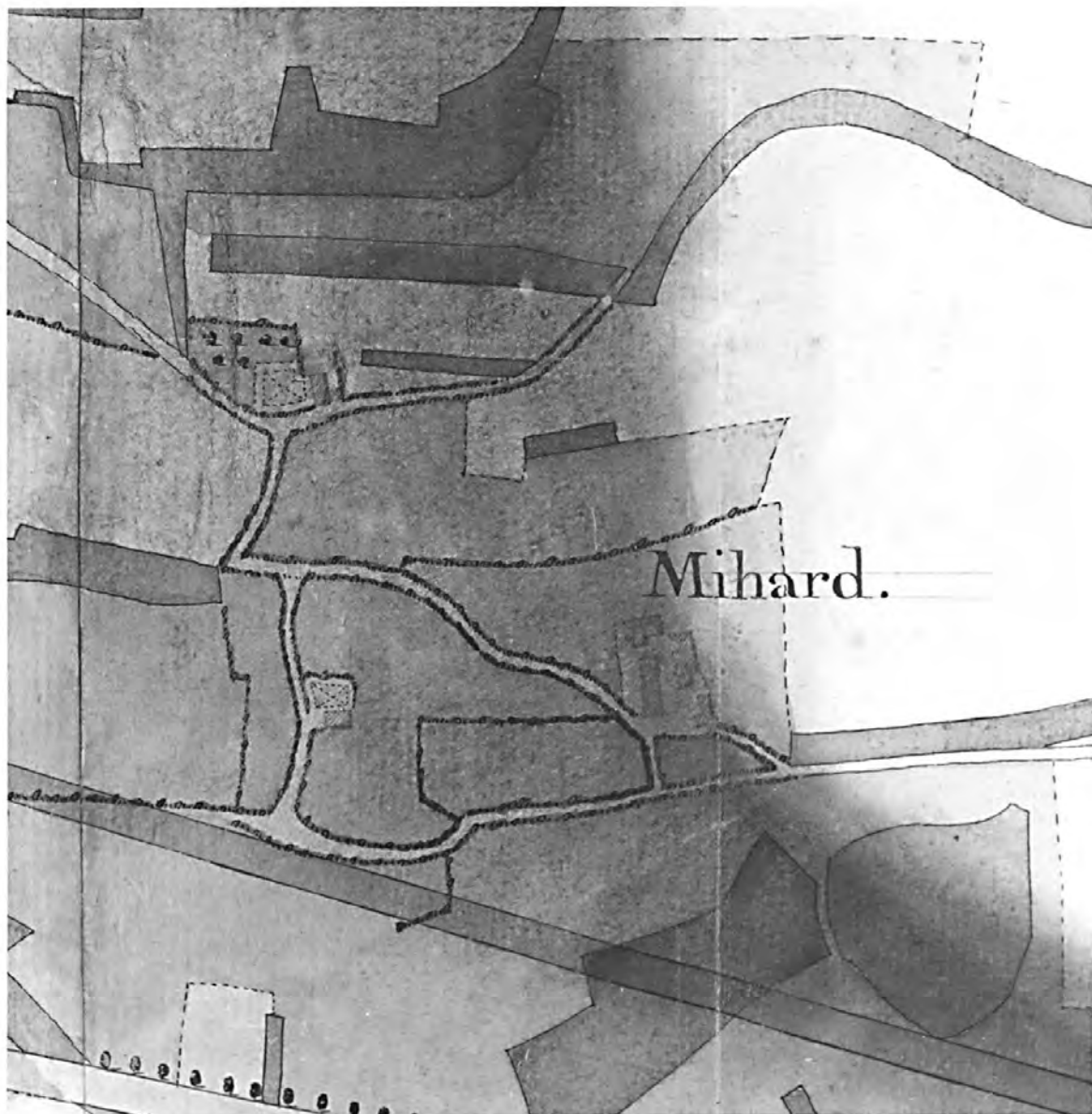
Repr.Inv. J.Philippot
94 51 398 X
94 51399 XA



Doc. 4

"Tracé dans la montagne et aux abords de Montmort" (1767), détail :
Montmort, Mihard
(A.D. Marne, C 4009)

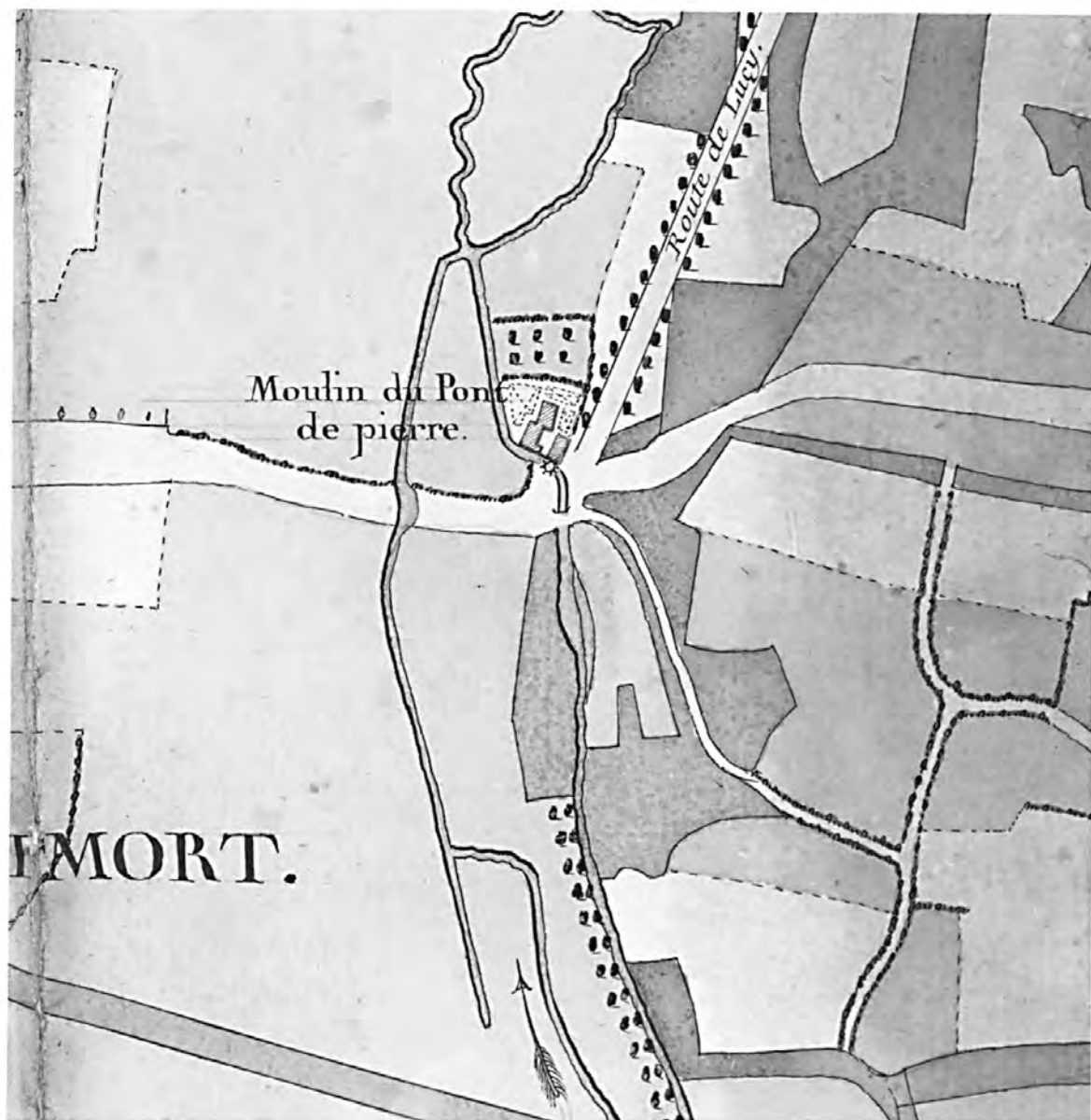
Repr. Inv. J.Philippot
94 51 357 X



Doc. 5

"Tracé dans la montagne et aux abords de Montmort" (1767), détail :
Montmort, le moulin du pont de pierre
(A.D. Marne, C 4009)

Repr.Inv. J.Philippot
94 51 356 X




Doc. 6 Plan de Montmort à Brugny, Vinay et Epernay (1773), détail :
Montmort et Lucy
(A.D. Marne, C 4009)

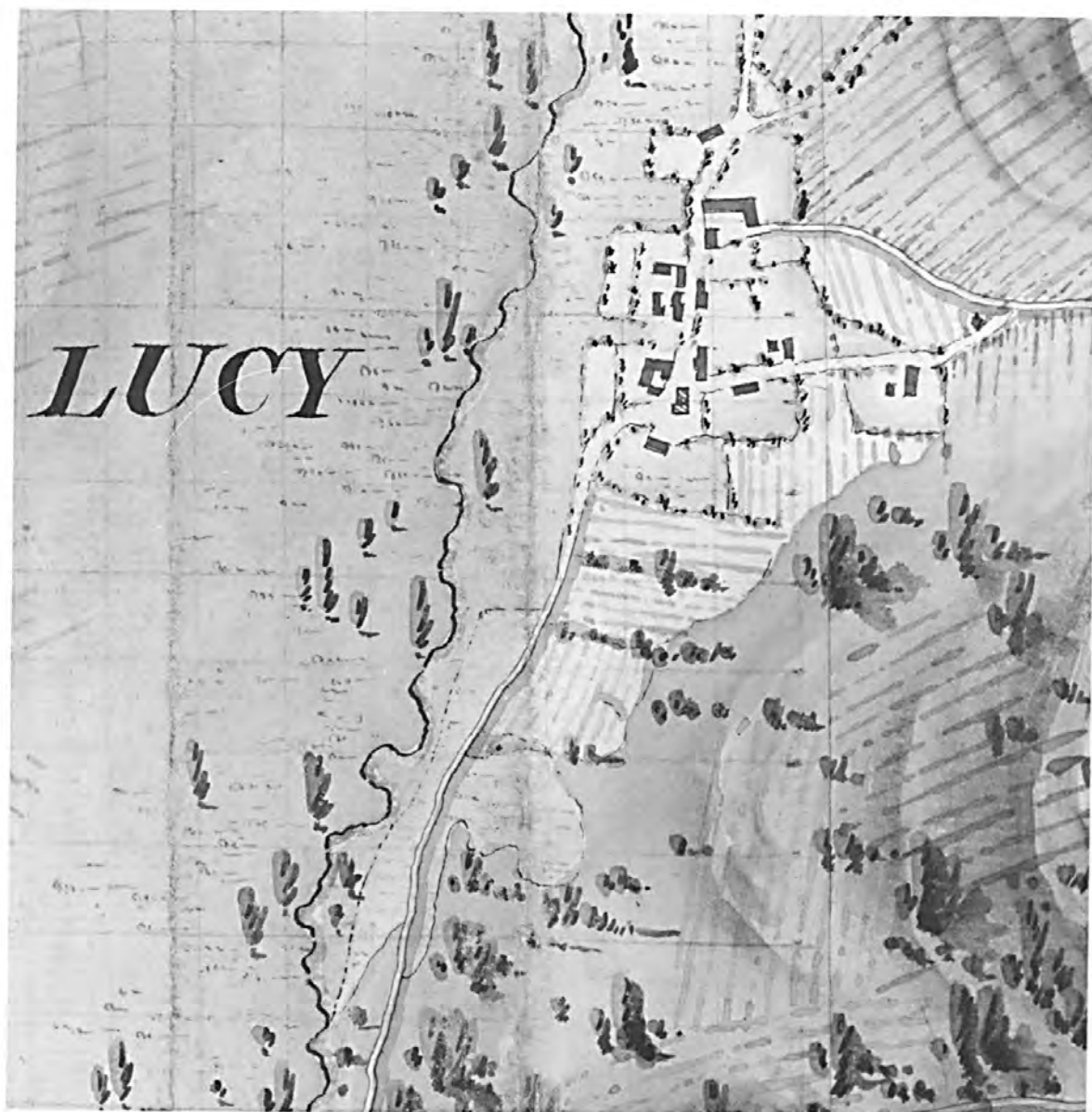
Repr. Inv. J. Philippot
94 51 369 X



Doc. 7 Plan de Montmort à Brugny, Vinay et Epemay (1773), détail :
Montmort, La Chaude-Rue
(A.D. Marne, C 4009)

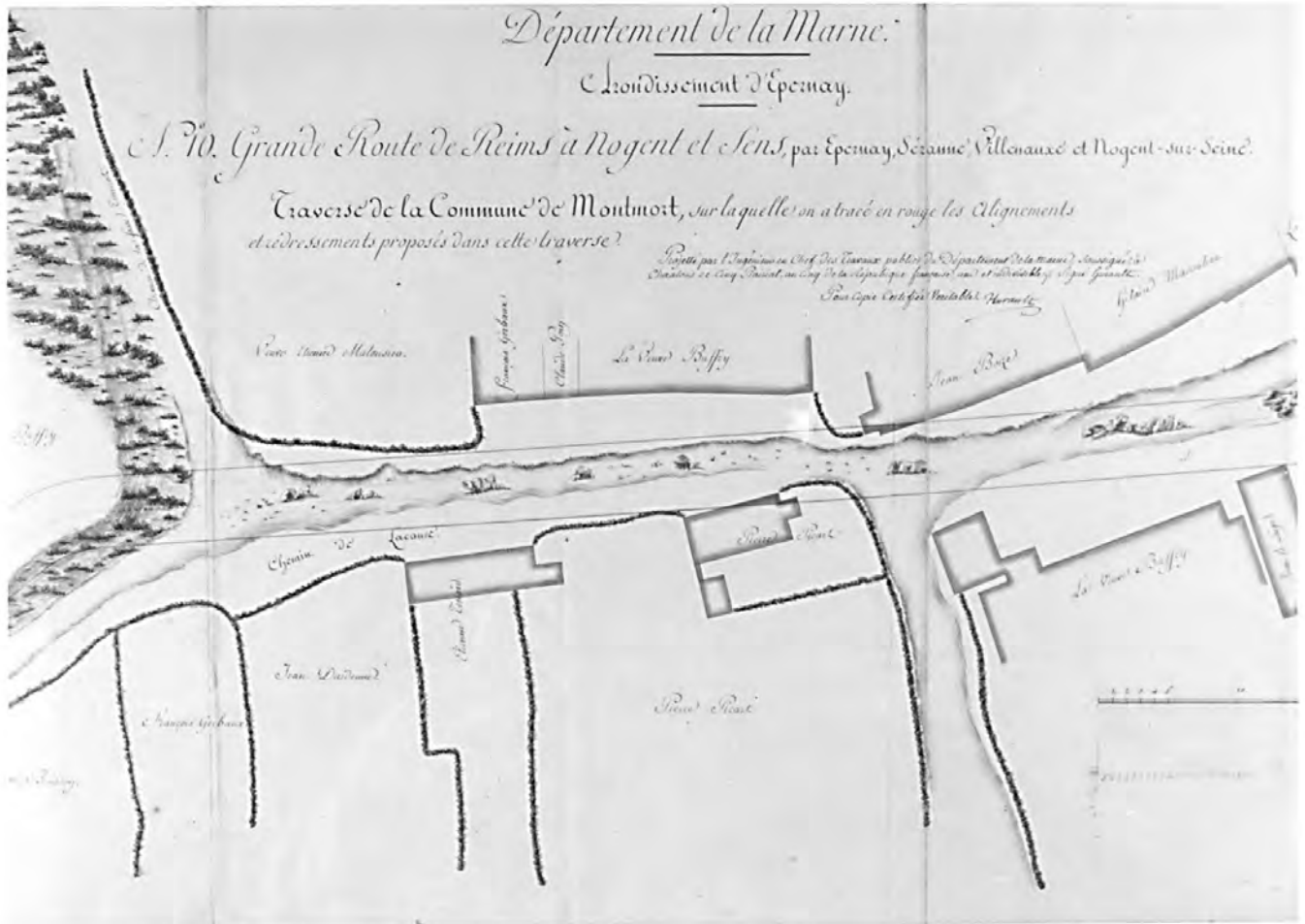
Repr. Inv. J.Philippot
94 51 373 X





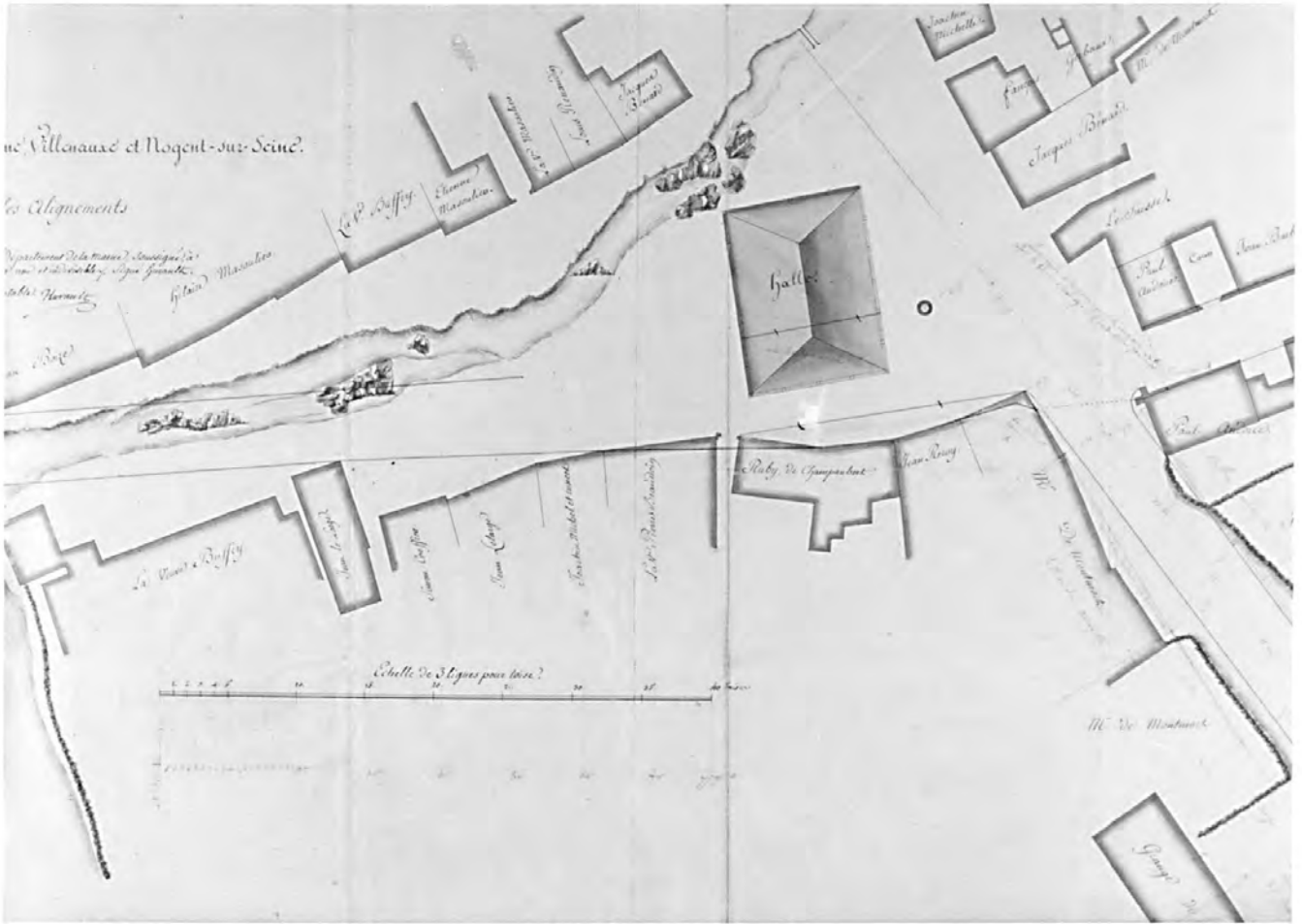
Doc. 10 Plan de traverse de Montmort (1797), détail (en direction de La Caure)
(A.D. Marne, C 4031)

Repr. Inv. J. Philippot
94 51 395 X



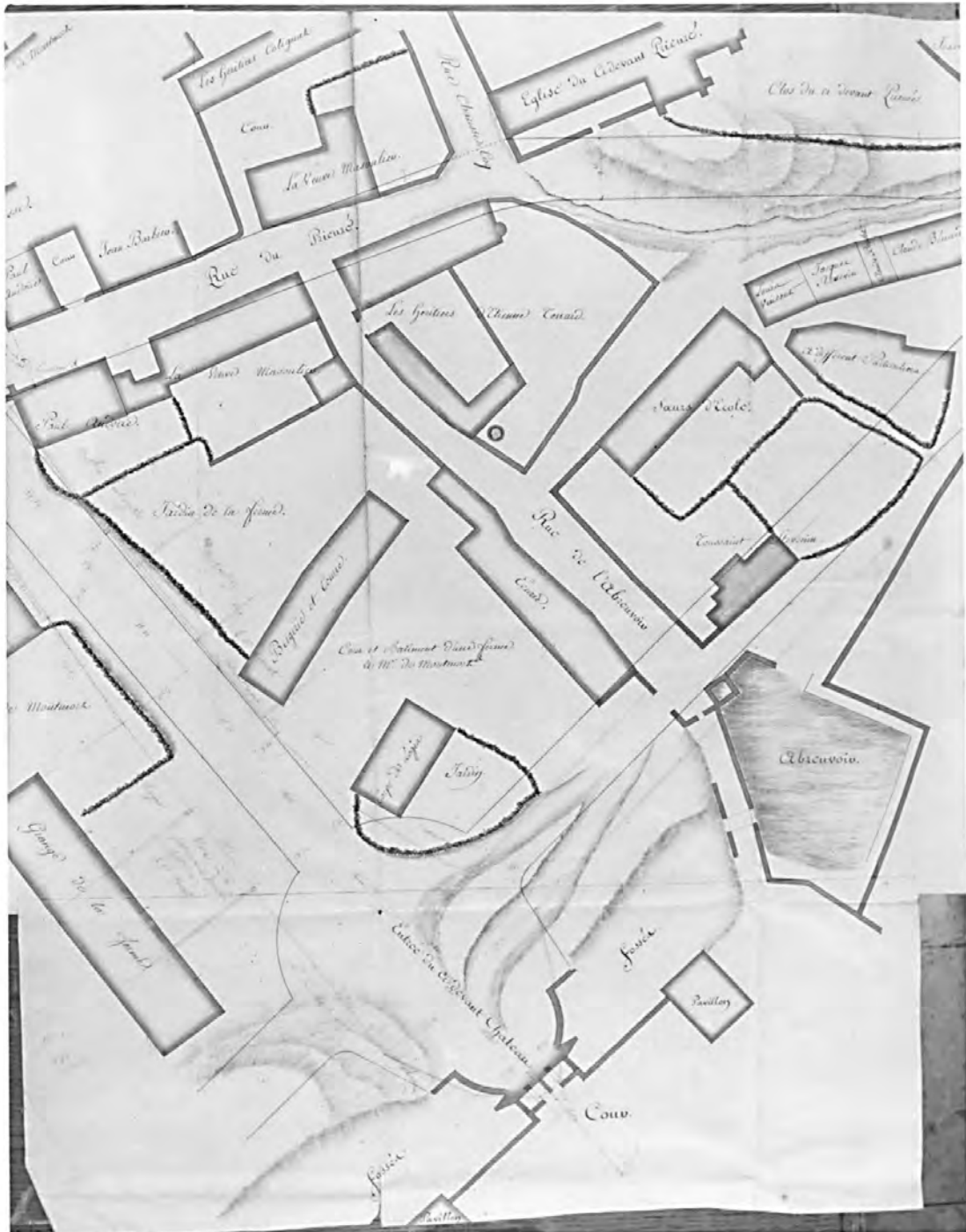
Doc. 11 Plan de traverse de Montmort (1797), détail : la place du village avec la halle
(A.D. Marne, C 4031)

Repr. Inv. J. Philippot
94 51 394 X



Doc. 12 Plan de traverse de Montmort (1797), détail : la basse-cour du château et une partie du village (A.D. Marne, C 4031)

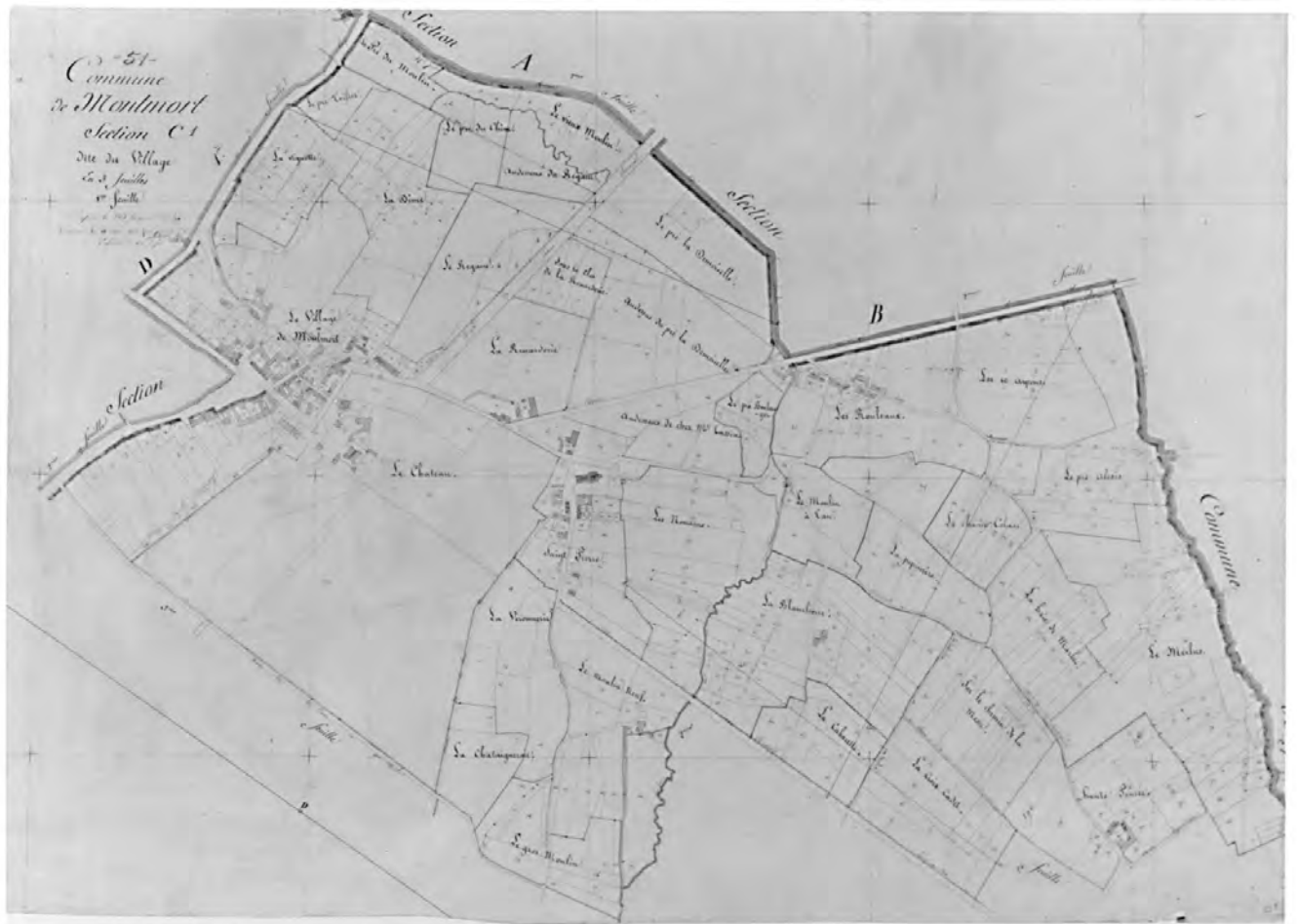
Repr. Inv. J. Philippot
94 51 393 X



Doc. 17 Cadastre: section C 1, dite du Village, "terminée le 10 octobre 1823 par Godart, géomètre du cadastre".
Epernay, Centre des impôts fonciers

Phot. Inv. J. Philippot 90510164P

(c) Inventaire général, ADAGP, 1990



Doc. 18 Cadastre: section C 2, dite du Village, "terminée le 10 octobre 1823 par Godart, géomètre du cadastre".
Centre des impôts fonciers d'Epernay

Ph. Inv. J. PHILIPPOT : 90 51 0168 P



Doc. 19 Cadastre: section D 1, dite de L'Etang Claudin, "terminée le 12 octobre 1823 par Godart, géomètre du cadastre".
Epernay, Centre des impôts fonciers

Phot. Inv. J. Philippot 90510171P

(c) Inventaire général, ADAGP, 1990



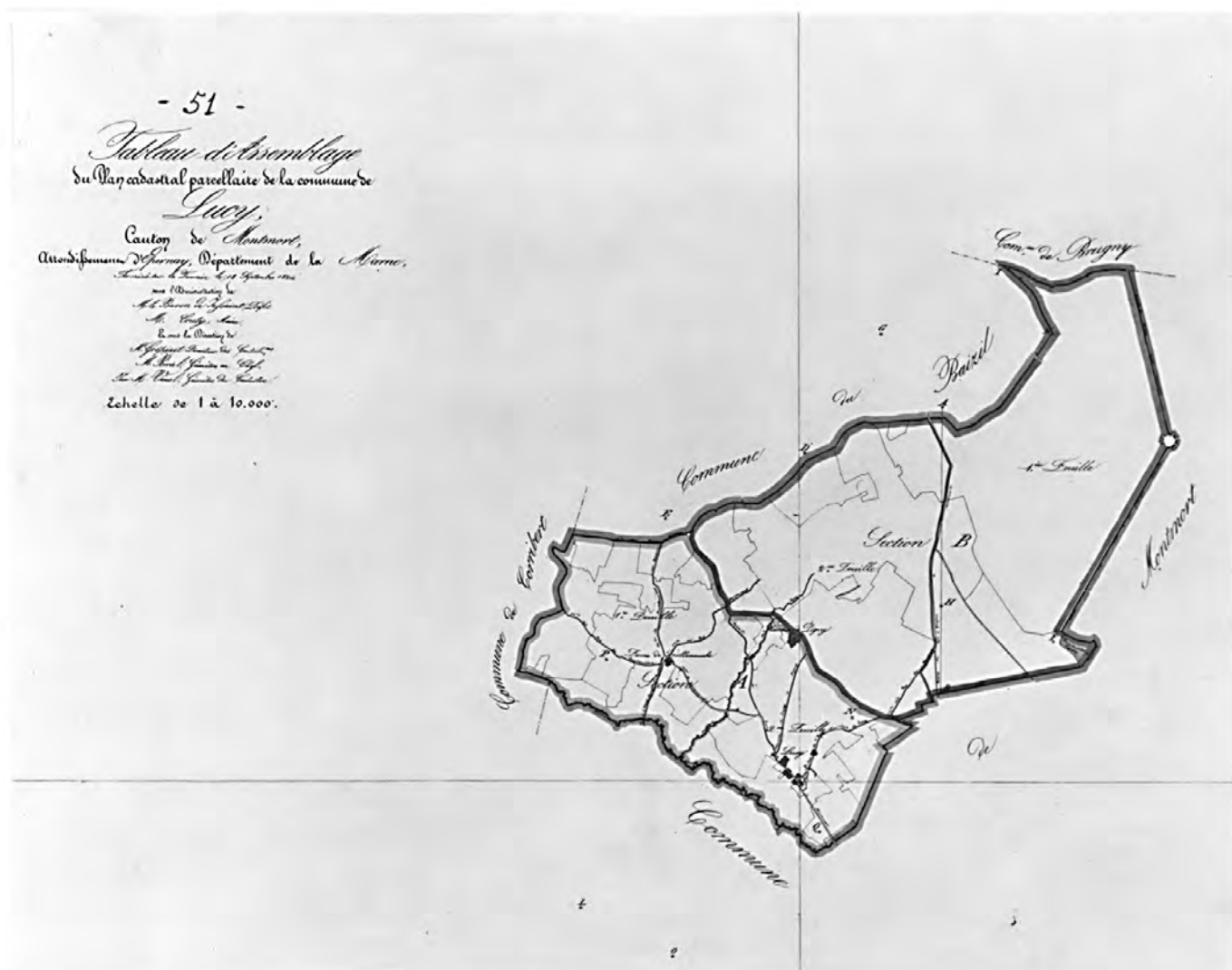
Doc. 20 Cadastre: section D 2, dite de l'Etang Claudin,
"terminée le 12 octobre 1823 par Godart, géomètre du
cadastre".
Centre des impôts fonciers d'Epernay

Ph. Inv. J. PHILIPPOT : 90 51 0173 P



Doc. 21 Cadastre de 1824. Tableau d'assemblage, "terminé sur le terrain le 18 septembre 1824 par Venel, géomètre du cadastre".
Centre des impôts fonciers d'Epernay

Ph. Inv. J. PHILIPPOT : 90 51 0175 P



Doc. 23 Cadastre: section A **2**, dite du Village, "terminée le 16 septembre 1824 par Venel, géomètre du cadastre".
Centre des impôts fonciers d'Epernay

Ph. Inv. J. PHILIPPOT : 90 51 0178 P



Doc. 24 Cadastre de 1824, détail: le Village de Lucy et le Hameau de Pigny, section A 2, dite du Village, 1824. Centre des impôts fonciers d'Épernay

Ph. Inv. J. PHILIPPOT : 90 51 0179 X



Doc. 25 Montmort : Saint-Pierre, d'après une paque de verre
(Coll.part.)

Repr. Inv. J.Philippot
94 51 109 X



Doc. 26 Montmort, la place du village, d'après une plaque de verre
(Coll.part.)

Repr. Inv. J.Philippot
94 51 107 X



Doc. 27 La partie basse du village, d'après une plaque de verre
(Coll.part.)

Repr.Inv. J.Philippot
94 51 101 X



Doc. 28 Montmort, la partie basse du village, d'après une photographie
ancienne
(A.D.Marne, série Fi)

Repr.Inv. J.Philippot
91 51 01416 X



Montmort — Partie basse du Village

Doc. 29 Montmort, entrée du village depuis la route de La Caure, d'après une
carte postale ancienne
(A.D.Marne, série Fi)

Repr.Inv. J.Philippot
91 51 01415 X



Doc. 30 Le monument aux morts, d'après une carte postale ancienne
(A.D.Marne, série Fi)

Repr.Inv. J.Philippot
91 51 01389 X



Fig. 1 Montmort, vue de situation du village depuis la R.D. 411

Phot. Inv. J.Philippot
95 51 19 X



Fig. 2 Montmort, vue de situation du village depuis la R.D.51

Phot. Inv. J.Philippot
95 51 95 V

