

Département : 51

IA51000120

Aire d'étude : MONTMORT LUCY

Commune : MARGNY

Dénomination : GENERALITES

Coordonnées : LAMBERT1 XO = 0695750 XE = 0696100 YN = 0137950 YS = 0137100

Dossier d'INVENTAIRE TOPOGRAPHIQUE établi en 1996 par INGUENAUD VIRGINIE

(C) INVENTAIRE GENERAL, 1996

DOCUMENTATION

Bibliographie

BOUCHER, *Paroisses et communes...*, p. 450

CHALETTE, *Statistique...*, p. 46-48

CORNET-PAULUS, *Dictionnaire...*, p.

JOANNE, *Géographie...*, p. 67

LONGNON, *Dictionnaire...*, p. 156

MILLET, *Géographie champenoise...*, p. 435-437

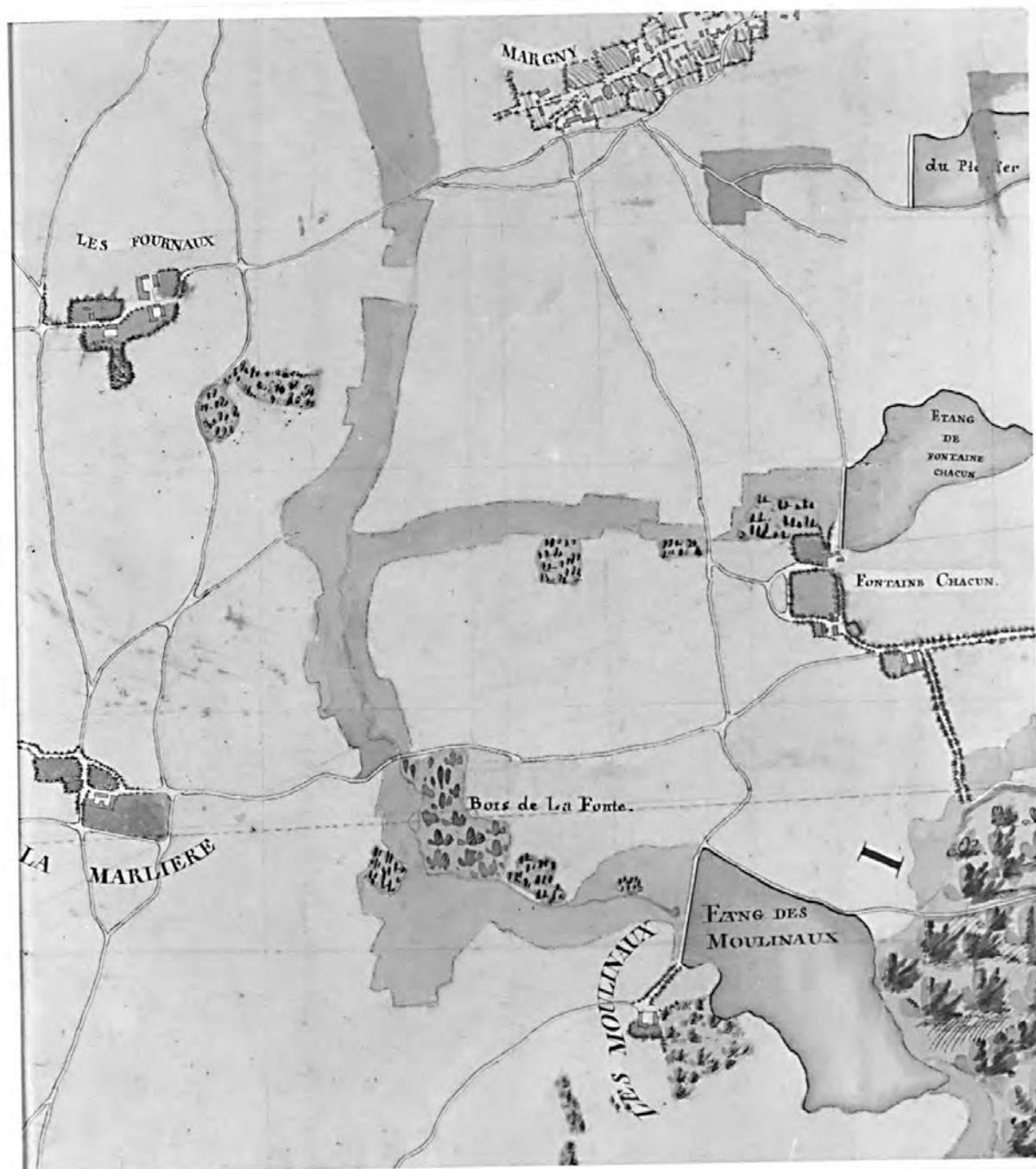
VALENTIN, *Notions...*, p. 196

Table des matières

Maisons; fermes**Village****Eglise paroissiale Saint-Sulpice**Les Molinots**Maison n° 1****Maison n° 2**

Doc. 1 "Route de Montmirail à Ablois par le Baizil" (s.d., courant 18e s.),
détail : Margny, le village et les écarts
(A.D. Marne, C 4044)

Repr. Inv. J. Philippot
93 51 279 X
93 51 285 XA



Doc. 2 "Route de Montmirail à Ablois par le Baizil" (s.d., courant 18e s.),
détail : Margny, le village
(A.D. Marne, C 4044)

Repr. Inv. J. Philippot
93 51 280 X
93 51 286 XA



Doc. 4 Cadastre: section A 1, dite du Village, "terminée 19 juillet 1823 par Vigroux, géomètre du cadastre".
Epernay, Centre des impôts fonciers

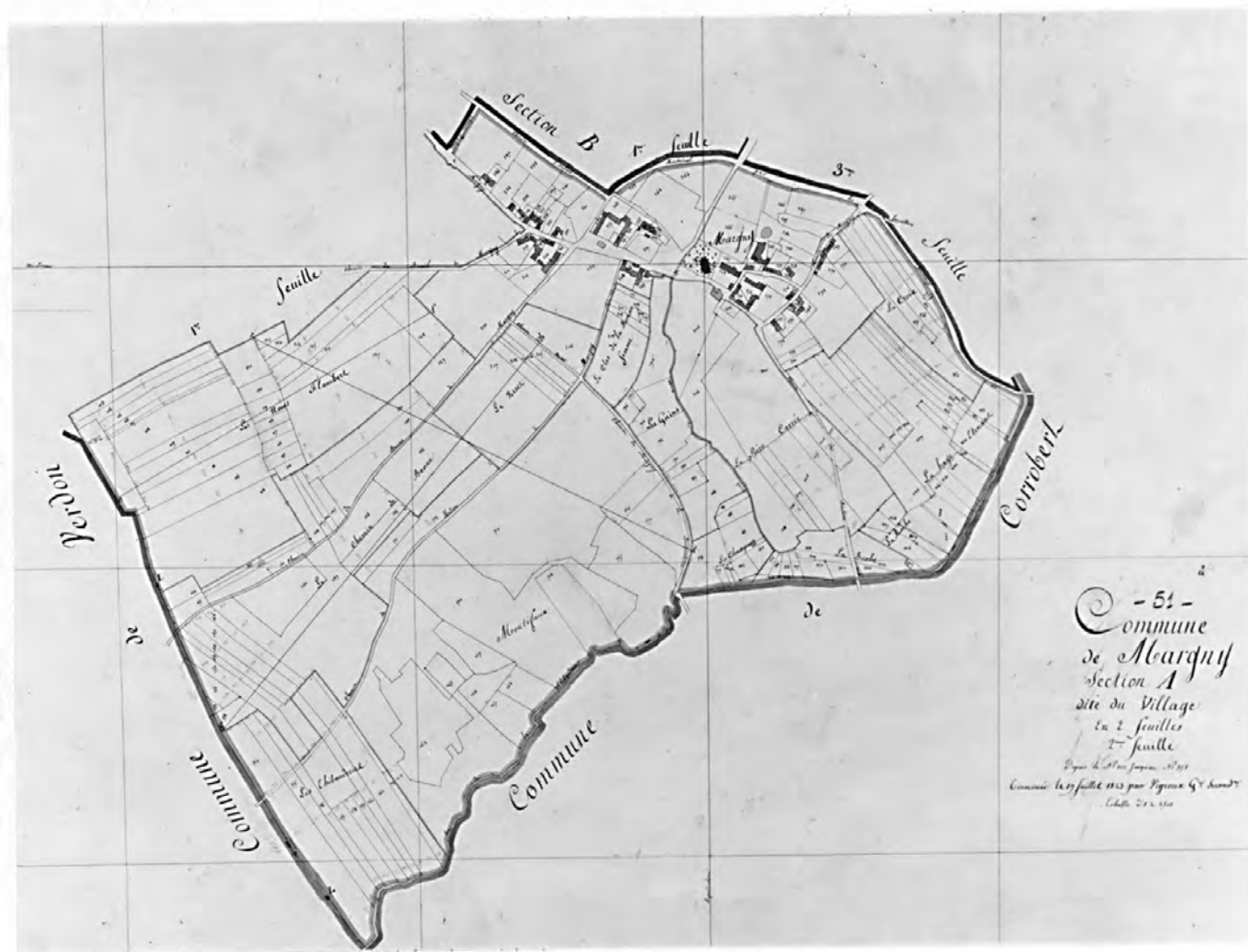
Phot. Inv. J. Philippot 90510146P

(c) Inventaire général, ADAGP, 1990



Doc. 5 Cadastre: section A 2, dite du Village, "terminée le 19 juillet 1824 par Vigroux, géomètre du cadastre".
Centre des impôts fonciers d'Epernay

Ph. Inv. J. PHILIPPOT : 90 51 0148 P

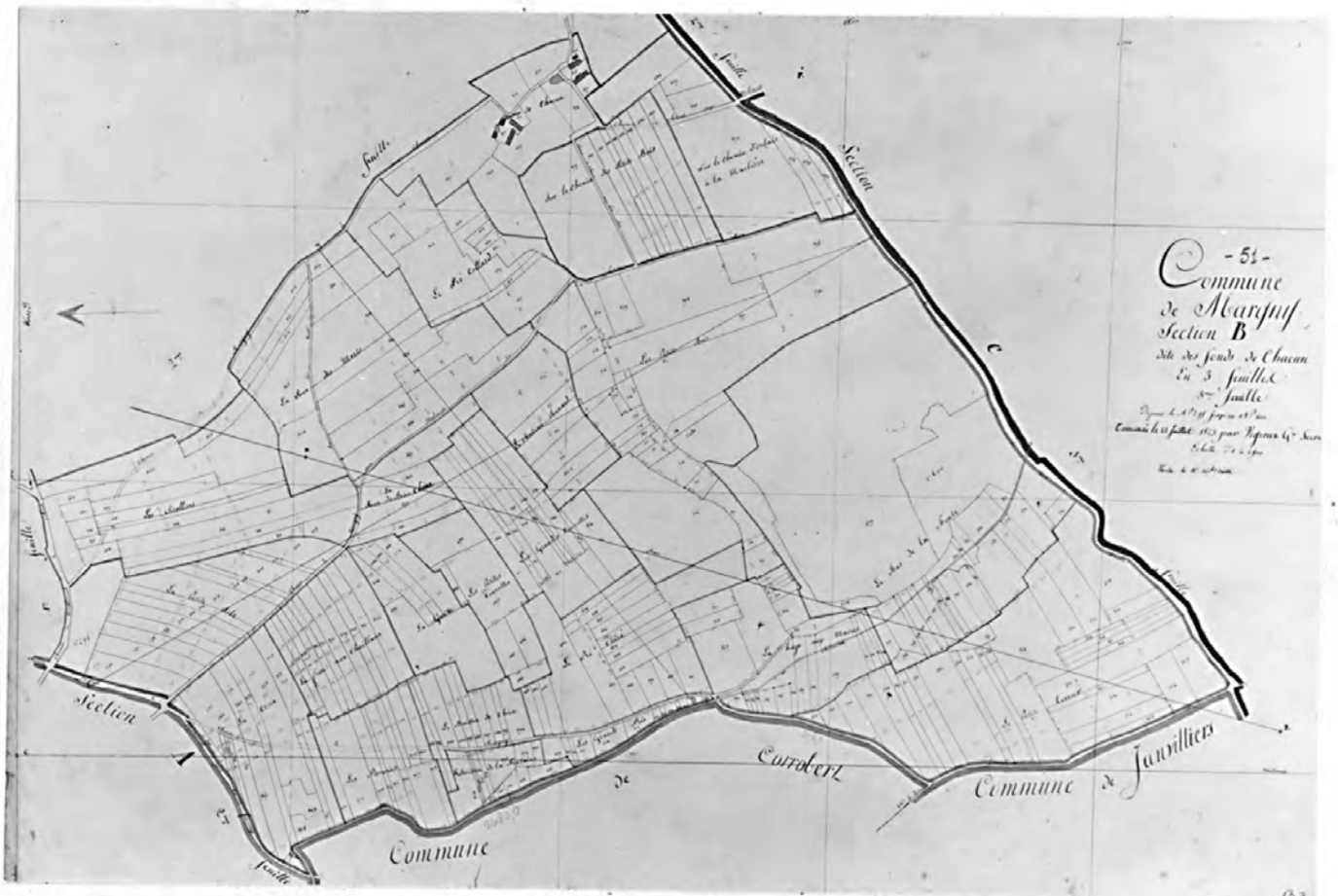


Doc. 6

Cadastre: section B 3, dite des Fonds de Chacun,
"terminée le 22 juillet 1823 par Vigroux, géomètre du
cadastre".

Centre des impôts fonciers d'Epernay

Ph. Inv. J. PHILIPPOT : 90 51 0150 P



Doc. 8

Cadastre: section C 3, dite des Molinots, "terminée le 20 juillet 1823 par Vigroux, géomètre du cadastre".
Centre des impôts fonciers d'Epernay

Ph. Inv. J. PHILIPPOT : 90 51 0155 P

